



Signaturforklaring

 Projektområde Islands Brygge

Artillerivej, Ørestads Boulevard og Islands Brygge

Islands Brygge





Oversigtskort

Bilag 6





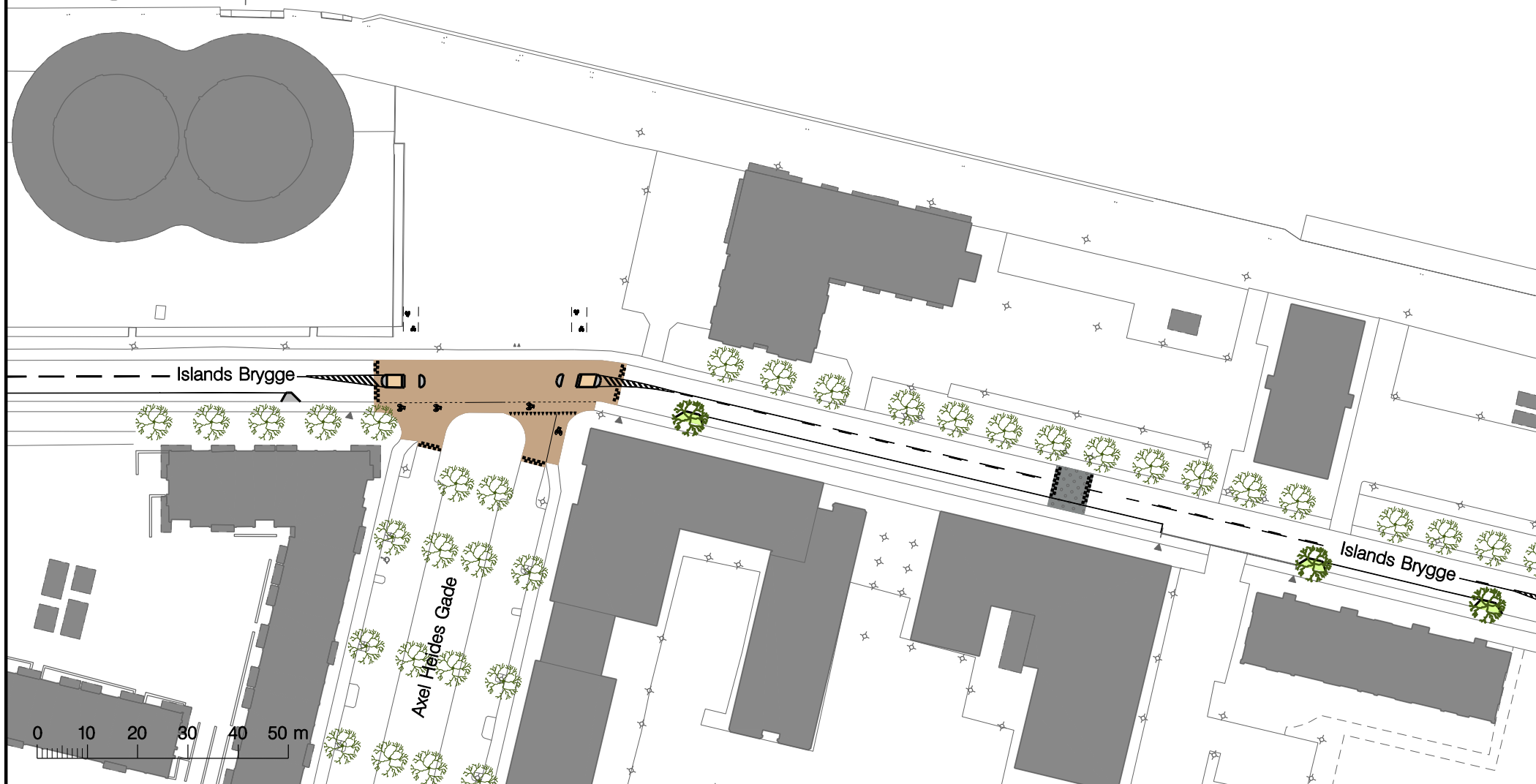
Signaturforklaring

-  Fortovsareal
-  Bump
-  Refuge/helle
-  Eks. træ

Artillerivej, Ørestads Boulevard og Islands Brygge

Islands Brygge
Projektforslag
Bilag 6.1





Signaturforklaring

- | | | | |
|---|----------------|---|--------------------|
|  | Fortovsareal |  | Hævet flade |
|  | Bump |  | Nyt træ / eks. træ |
|  | Refuge / helle |  | Plantekumme |

Artillerivej, Ørestads Boulevard og Islands Brygge

Islands Brygge
Projektforslag
Bilag 6.2





Signaturforklaring

-  Fortovsareal
-  Bump
-  Refuge/helle
-  Plantekumme
-  Nyt træ / eks. træ



Artillerivej, Ørestads Boulevard og Islands Brygge

Islands Brygge
Projektforslag
Bilag 6.3





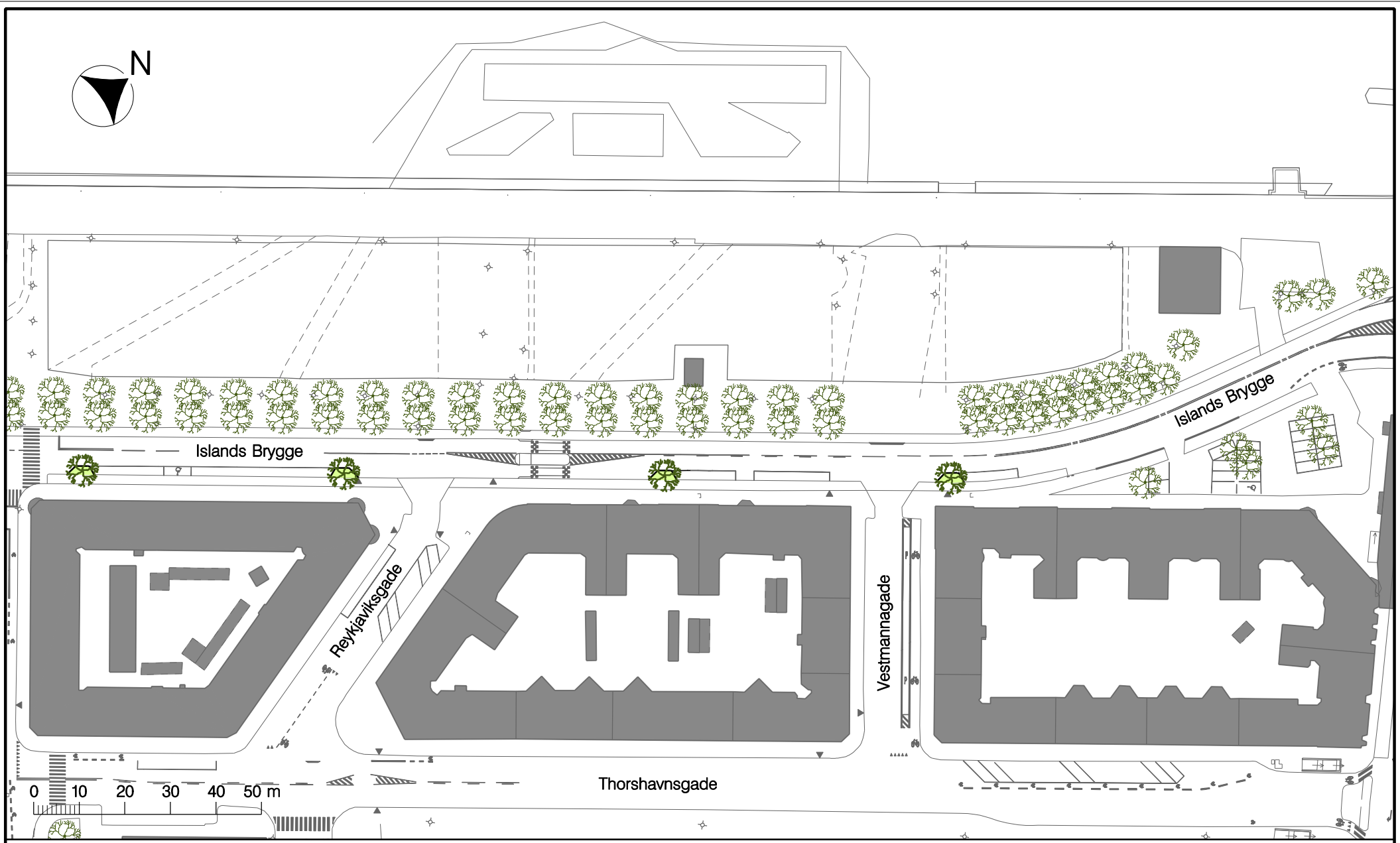
Signaturforklaring

-  Plante-kumme
-  Nyt træ / eks. træ



Artillerivej, Ørestads Boulevard og Islands Brygge

Islands Brygge
Projektforslag
Bilag 6.4





Signaturforklaring

-  Plantekumme
-  Nyt træ / eks. træ

Artillerivej, Ørestads Boulevard og Islands Brygge

Islands Brygge – projekt til orientering

Projektforslag

Bilag 6.5

