



Jernbane

HF. BORGERVÆNGET

SIBELIUSGADE

Fortov

Græs

Længdeparkering

Fortov

4860

Hegn

Fortov

BELMANSGADE

Fortov

42

44

4841

66

68

0 5 10 15 20 25 m

Signaturforklaring

-  Projektområde
-  Matrikelskel
-  Matrikel nr.

Svanemølleruten, etape 3

Sibeliussgade
Eksisterende forhold

Bilag 2A





BORGERVÆNGET
GENBRUGSSTATION

6009

Jernbane

HF. BORGERVÆNGET

SIBELIUSGADE

4373


4860

KILDEVÆLD FRIT OG KLUB

25

23

27



Signaturforklaring

- Projektområde
- Træ
- Trægruppe
- Matrikelskel
- Vejudlæg
- Matrikel nr. 4322

Svanemølleruten, etape 3

Sibeliusgade
Eksisterende forhold

Bilag 2B





5973

5615


Fællessti

KILDEVÆLDSPARKEN

4332

5052

4373



Signaturforklaring

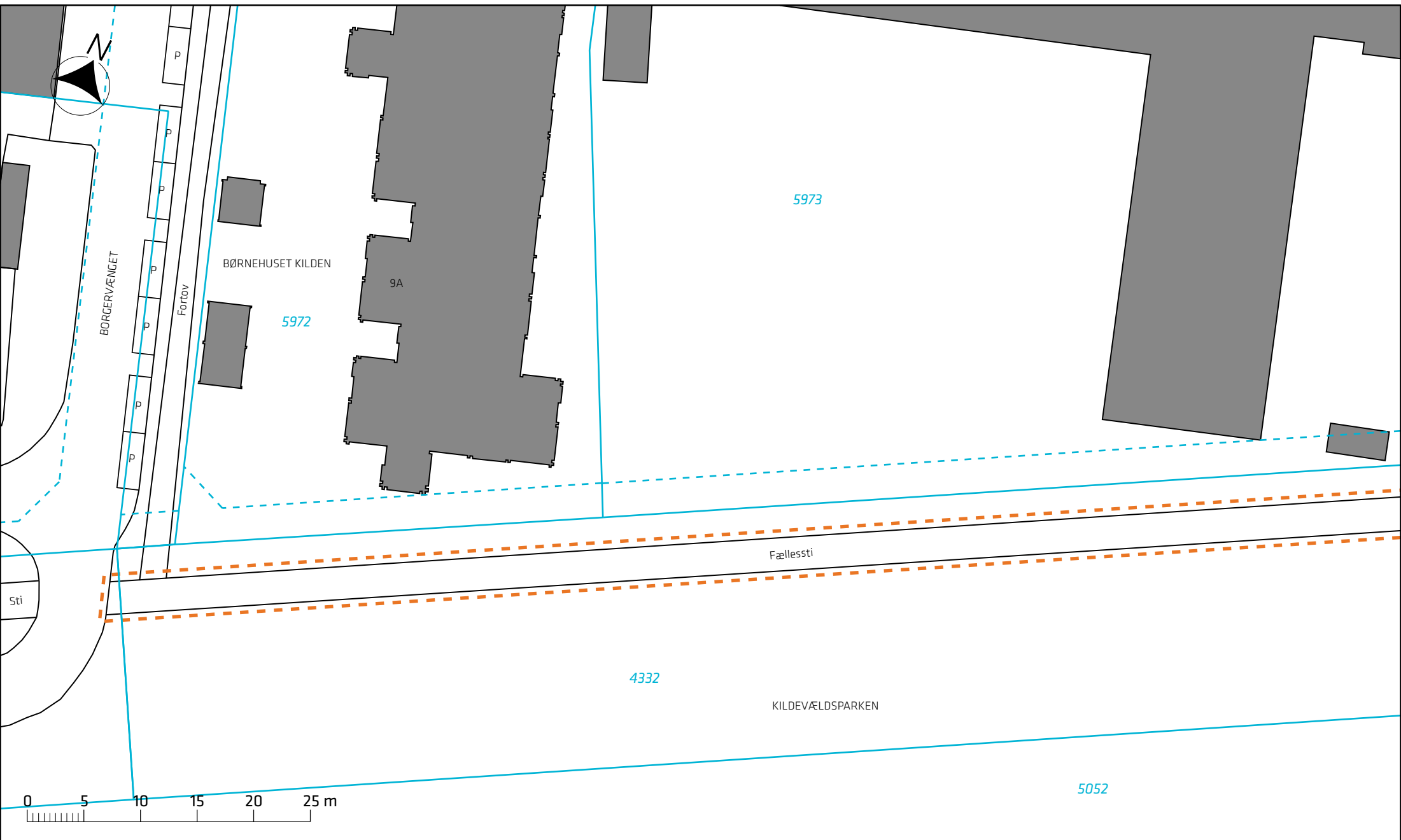
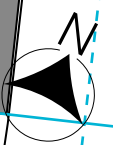
- Projektområde
- Matrikelskel
- - - Vejudlæg
- 4322 Matrikel nr.

Svanemølleruten, etape 4

Kildevældsparken
Eksisterende forhold

Bilag 2D





Signaturforklaring

- - - - - Projektområde
- Matrikelskel
- - - - - Vejudlæg
- 4322 Matrikel nr.

Svanemølleruten, etape 4

Kildevældsparken
Eksisterende forhold

Bilag 2E

