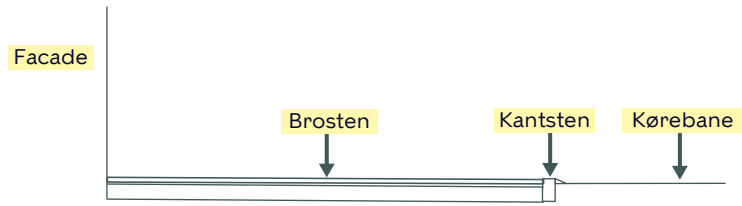
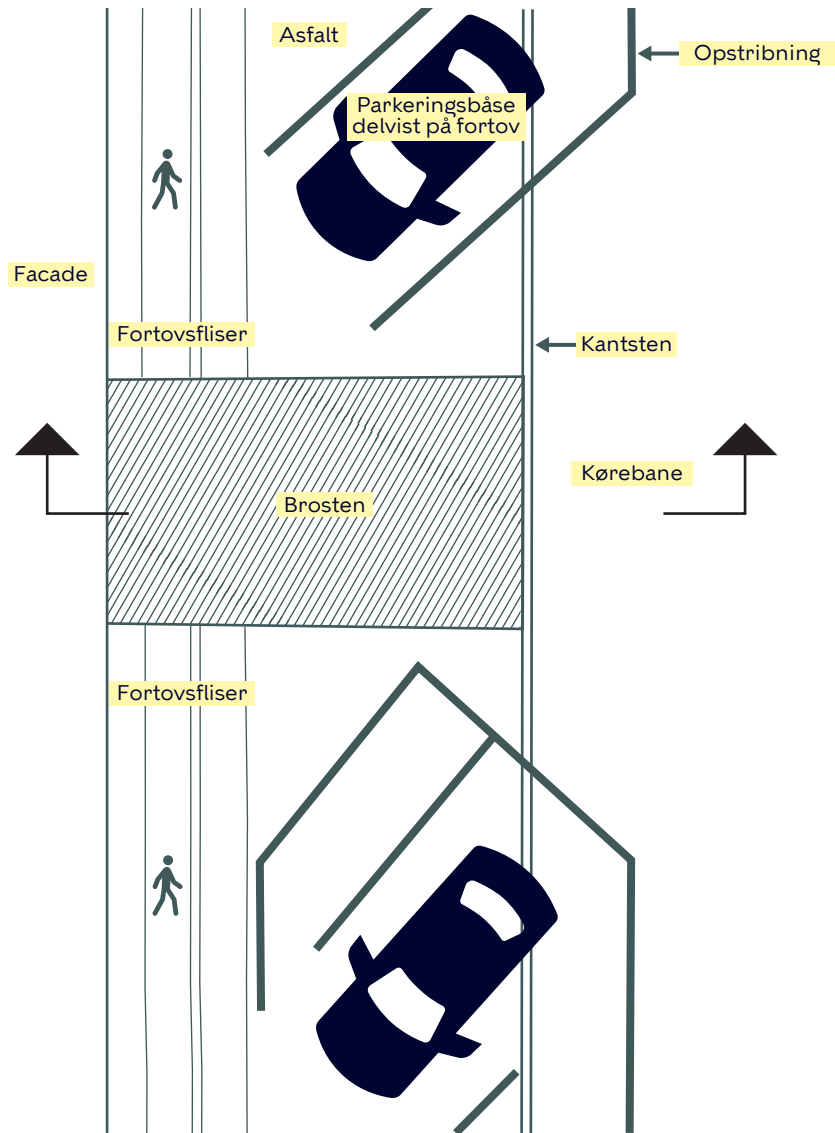


Drejøgade – Eksempel på et gaderum med et smalt fortov og hvor den eksisterende skråparkering er placeret delvist på fortovet.



Snit



Planudsnit



**KLIMATILPASNING OG VEJGENOPRETNING
YDRE ØSTERBRO VEST**

Østerbro

Planudsnit og snit, eksisterende forhold

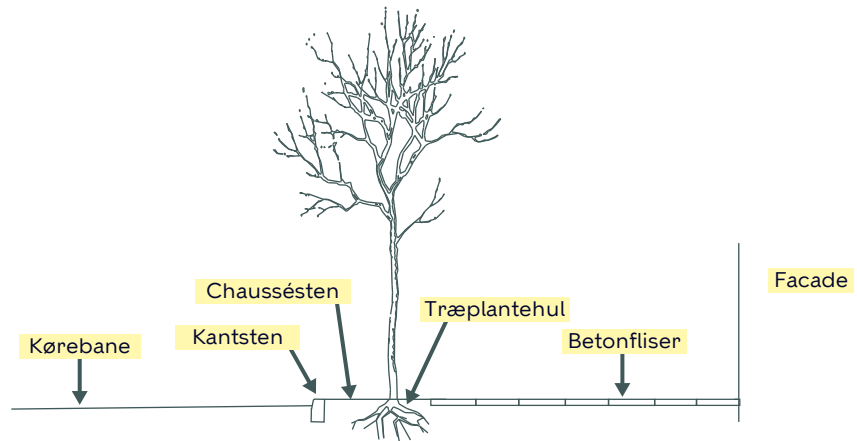


BILAG 4A

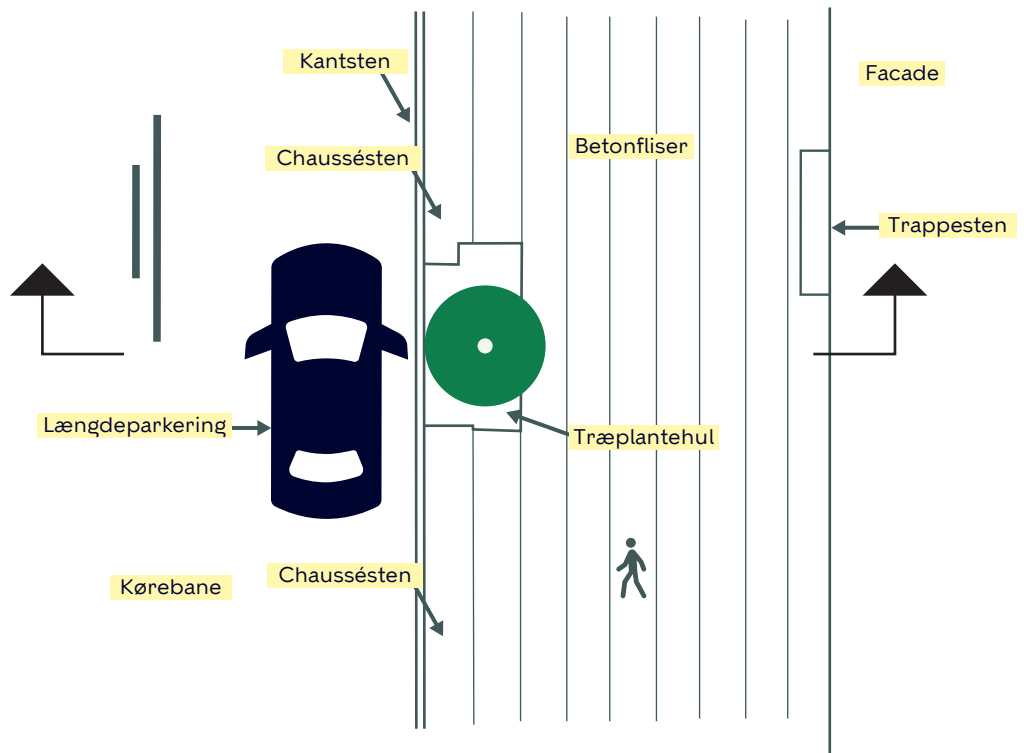
🚶 Fortov

//// Overkørsel

Hesseløgade - Eksempel på et gaderum med et bredt fortov, små plantebede til de eksisterende træer og længdeparkering i begge sider af gaden.



Snit





Planudsnit



**KLIMATILPASNING OG VEJGENOPRETNING
YDRE ØSTERBRO VEST**

Østerbro

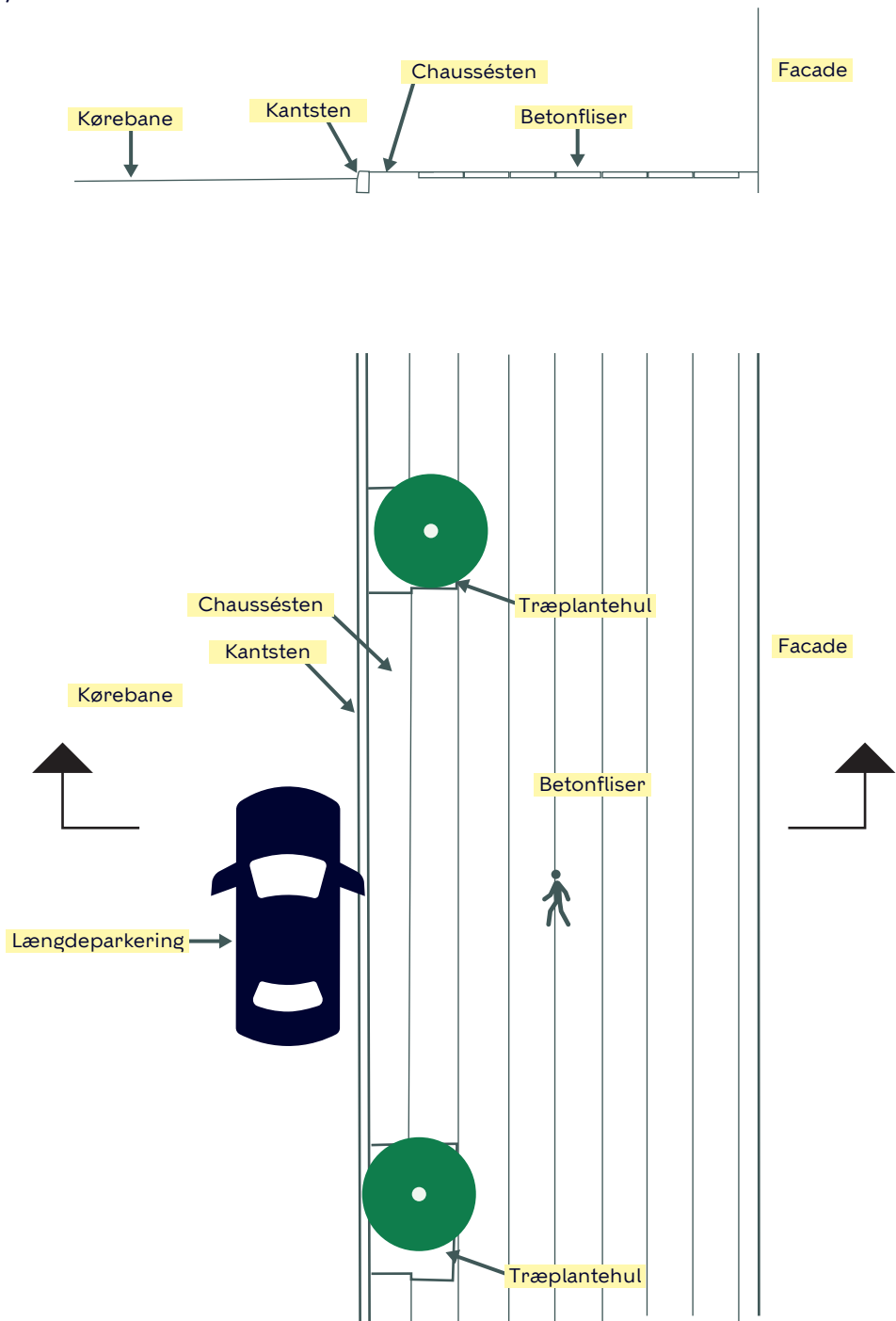
Planudsnit og snit, eksisterende forhold

-  Fortov
-  Eksisterende træ

BILAG 4B



Hesseløgade - Eksempel på et gaderum med et bredt fortov, små plantebede til de eksisterende træer og længdeparkering i begge sider af gaden.



Planudsnit



**KLIMATILPASNING OG VEJGENOPRETNING
YDRE ØSTERBRO VEST**

Østerbro

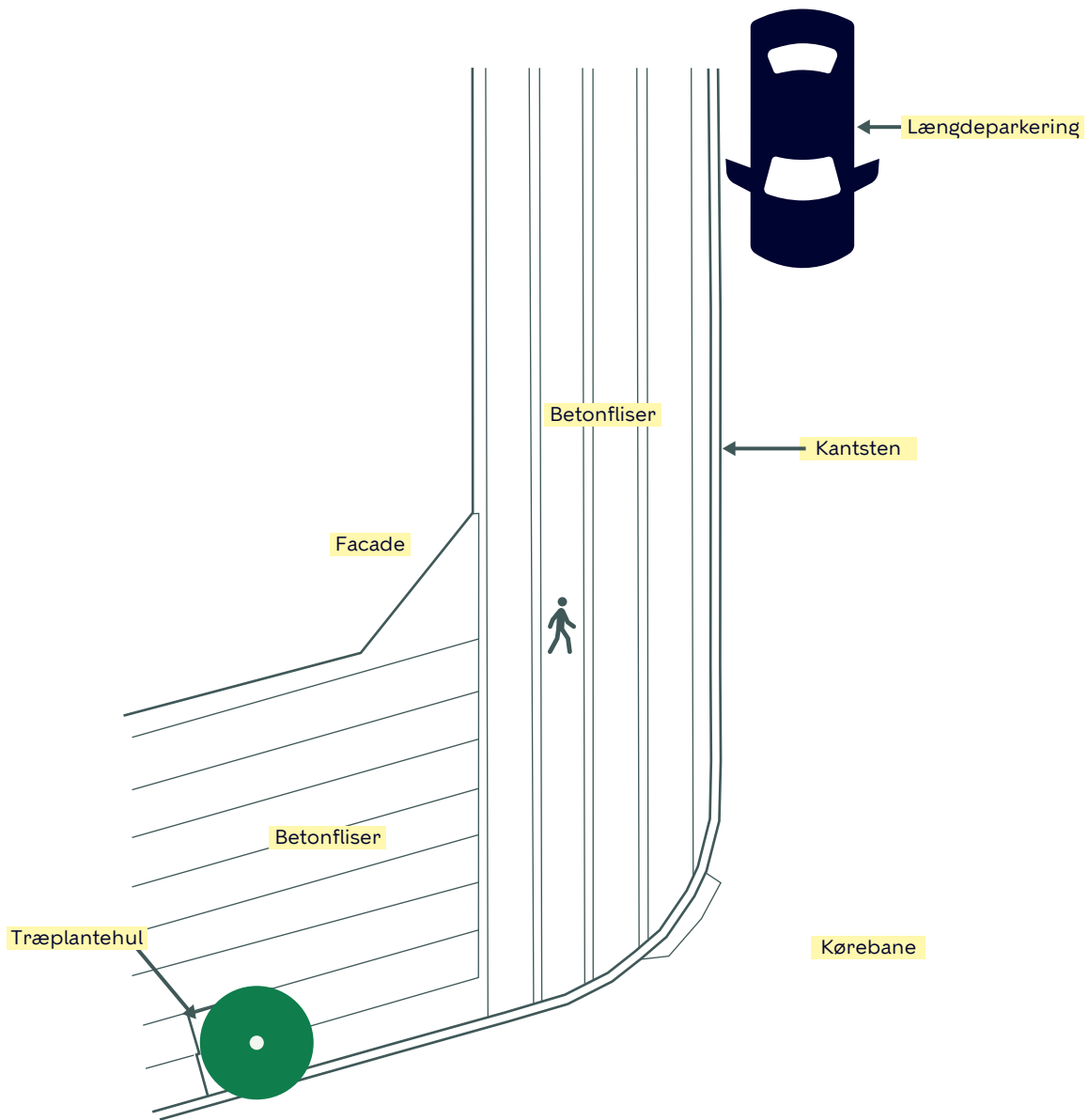
Planudsnit og snit, eksisterende forhold

-  Fortov
-  Eksisterende træ

BILAG 4C



Tåsingegade / Hesseløgade - Eksempel på et vejkryds med utidssvarende tilgængelighedsforhold. Der er længdeparkering på begge de viste gader.



Planudsnit



KLIMATILPASNING OG VEJGENOPRETNING YDRE ØSTERBRO VEST

Østerbro

Planudsnit, eksisterende forhold



Fortov

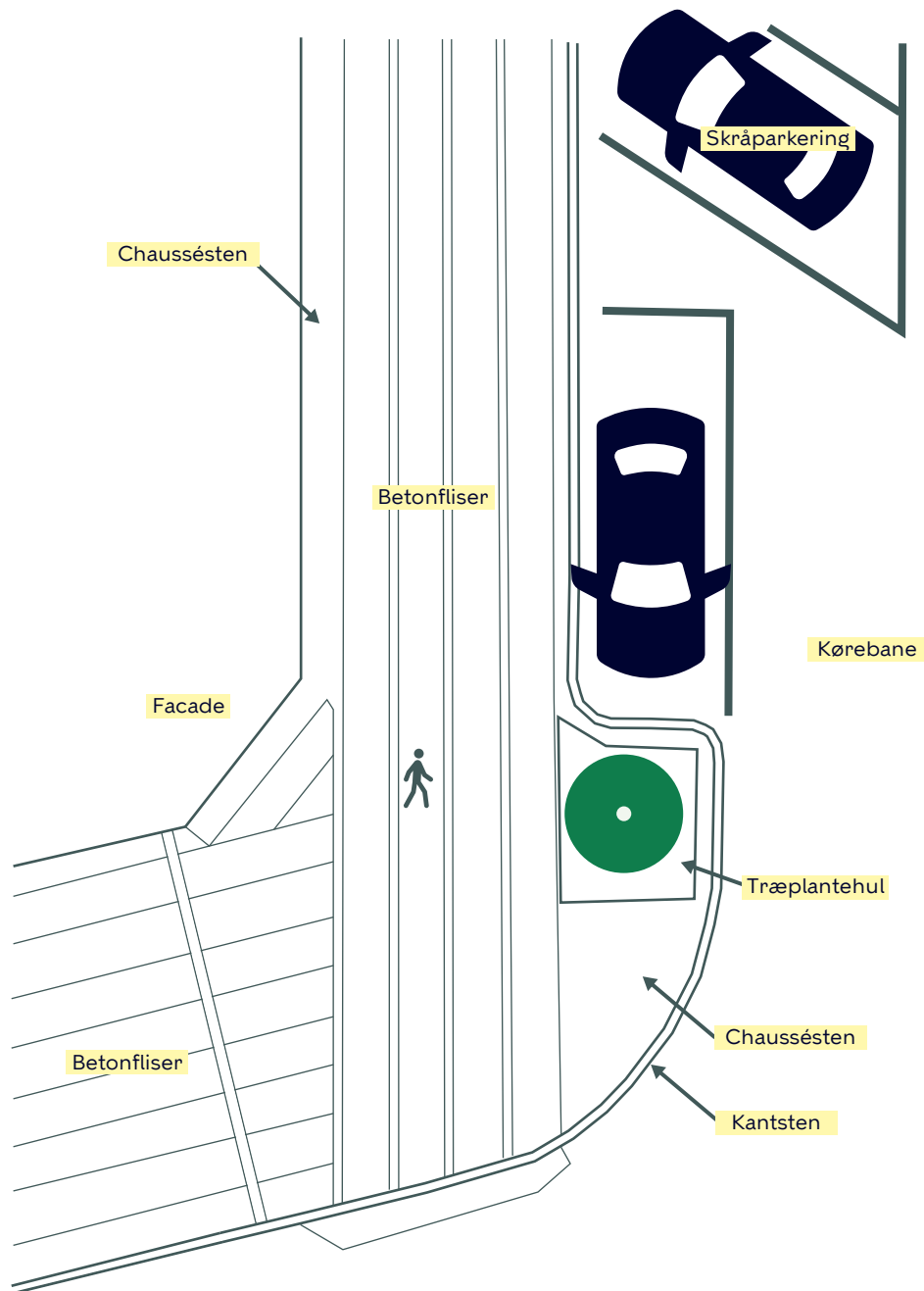


Eksisterende træ

BILAG 4D



Tåsingegade / Drejøgade - Eksempel på et vejkryds med utidssvarende tilgængelighedsforhold og ringe vækstbetingelser for de eksisterende træer. Der er længdeparkering på begge de viste gader.



Planudsnit



KLIMATILPASNING OG VEJGENOPRETNING YDRE ØSTERBRO VEST

Østerbro

Planudsnit, eksisterende forhold

BILAG 4E

-  Fortov
-  Eksisterende træ

