



Bilag 2. Trafiktællinger

27-01-2016

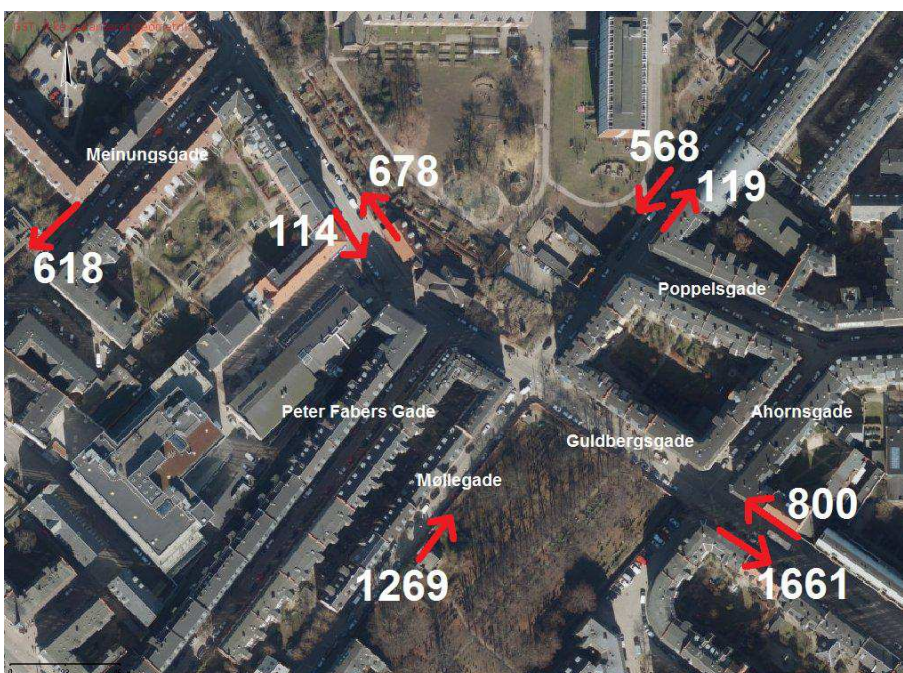
Sagsnr.
2016-0008730

Dokumentnr.
2016-0008730-6

Sagsbehandler
Mads Søholm Secher



Figur 1: Trafikstrømme i krydset Guldbergsgade – Møllegade i tidsrummet 7-19 (15. september 2014.)

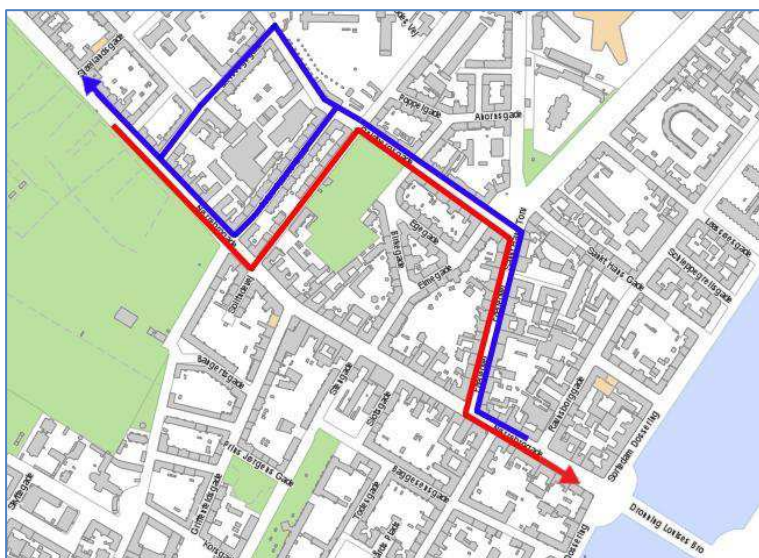


Figur 2. Trafikstrømme omkring krydset Guldbergsgade – Møllegade i tidsrummet 7-19 (30.9.2015 samt 6.10.2015). Tællingerne er ikke foretaget i krydset som i 2014, derfor er tallene på Guldbergsgade lidt

Postboks 348

EAN nummer
5798009493149

anderledes, da man må formode, at der er bilister, som kører fra på henholdsvis Ahornsgade og Peter Fabers Gade og derfor ikke fremgår af tallene.

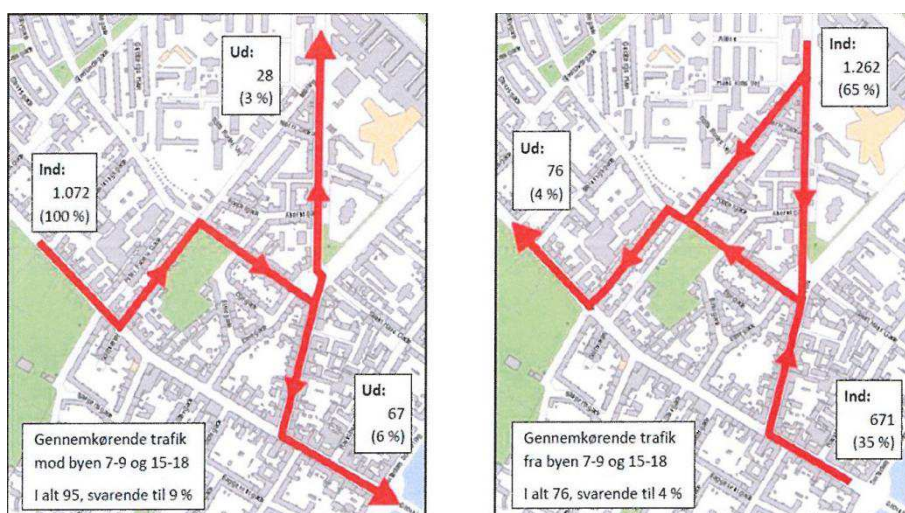


Figur 3. Gennemkørende trafikstrømme pga. lukningen af Nørrebrogade

Nummerpladeanalyse 2014:

Analysen blev gennemført i myldretiderne om morgenen og om eftermiddagen. Resultaterne ses i følgende skema:

Tidsrum	Samlet trafik 07-09	Gennemkørende 07-09	Samlet trafik 15-18	Gennemkørende 15-18
Fra Nørrebro	253	34	299	33
Fra City	135	14	257	21
Samlet	388	48	556	54



Figur 4. Kontrolpunkter i nummerpladeanalyse, 2014.

