

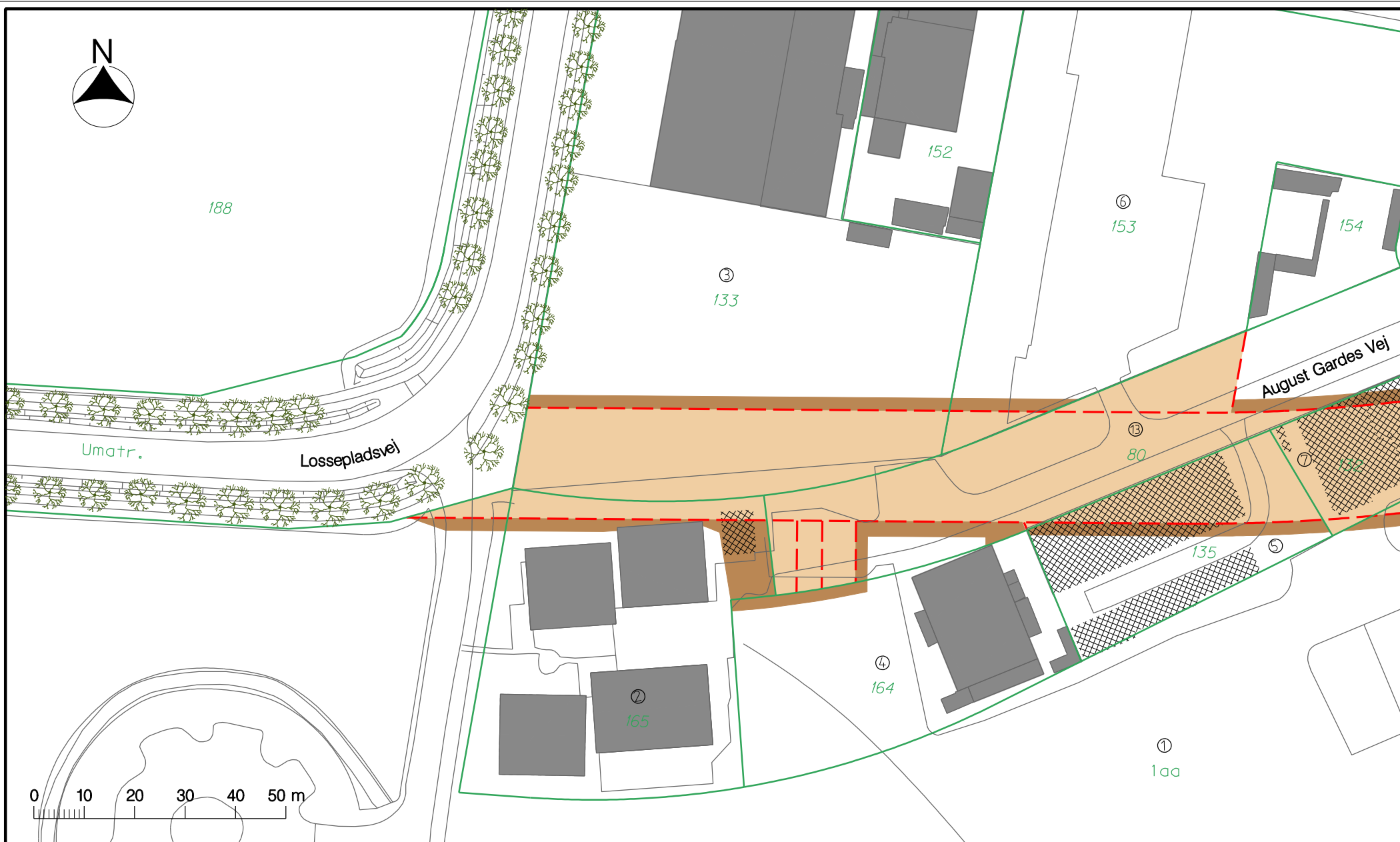
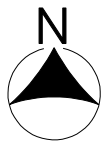


Artillerivej, Ørestads Boulevard og Islands Brygge




Oversigtsplan




Bilag 2





Signaturforklaring

-  Areal der eksproprieres
-  Midlertidig arbejdsareal
-  Nyt skel

-  Bygninger der nedrives
-  Eksist. træ
-  Eksist. forhold

-  Matrikelskel
-  Matrikelnr 133
-  Henvi-  
sing til bilag 1

Artillerivej, Ørestads Boulevard og Islands Brygge

Ekspropriationsplan

Bilag 3





Signaturforklaring

- Areal der eksproprieres
- Midlertidig arbejdsareal
- Nyt skel

- Bygninger der nedrives
- Eksist. forhold
- Matrikelskel

- 133 Matrikelnr
- ① Hensvisning til bilag 1

Artillerivej, Ørestads Boulevard og Islands Brygge

Ekspropriationsplan

Bilag 4





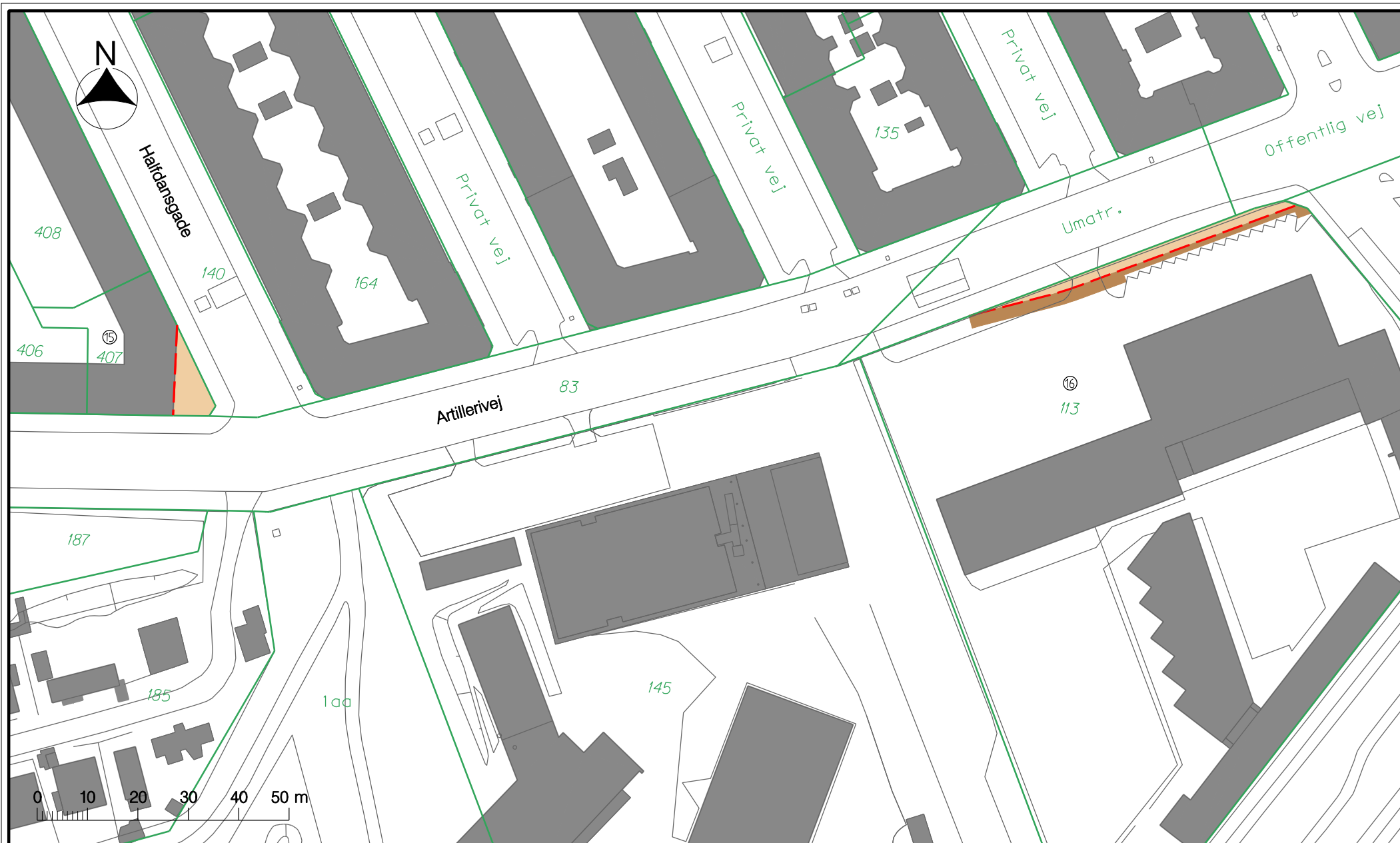
Signaturforklaring

- Areal der eksproprieres
- Nyt skel
- Eksist. forhold
- Matrikelskel
- 133 Matrikelnr
- ① Henvi-  
sning til bilag 1

Artillerivej, Ørestads Boulevard og Islands Brygge

Ekspropriationsplan





Signaturforklaring

- Areal der eksproprieres
- Midlertidig arbejdsareal
- Nyt skel

- Eksist. forhold
- Matrikelskel
- Matrikelnr

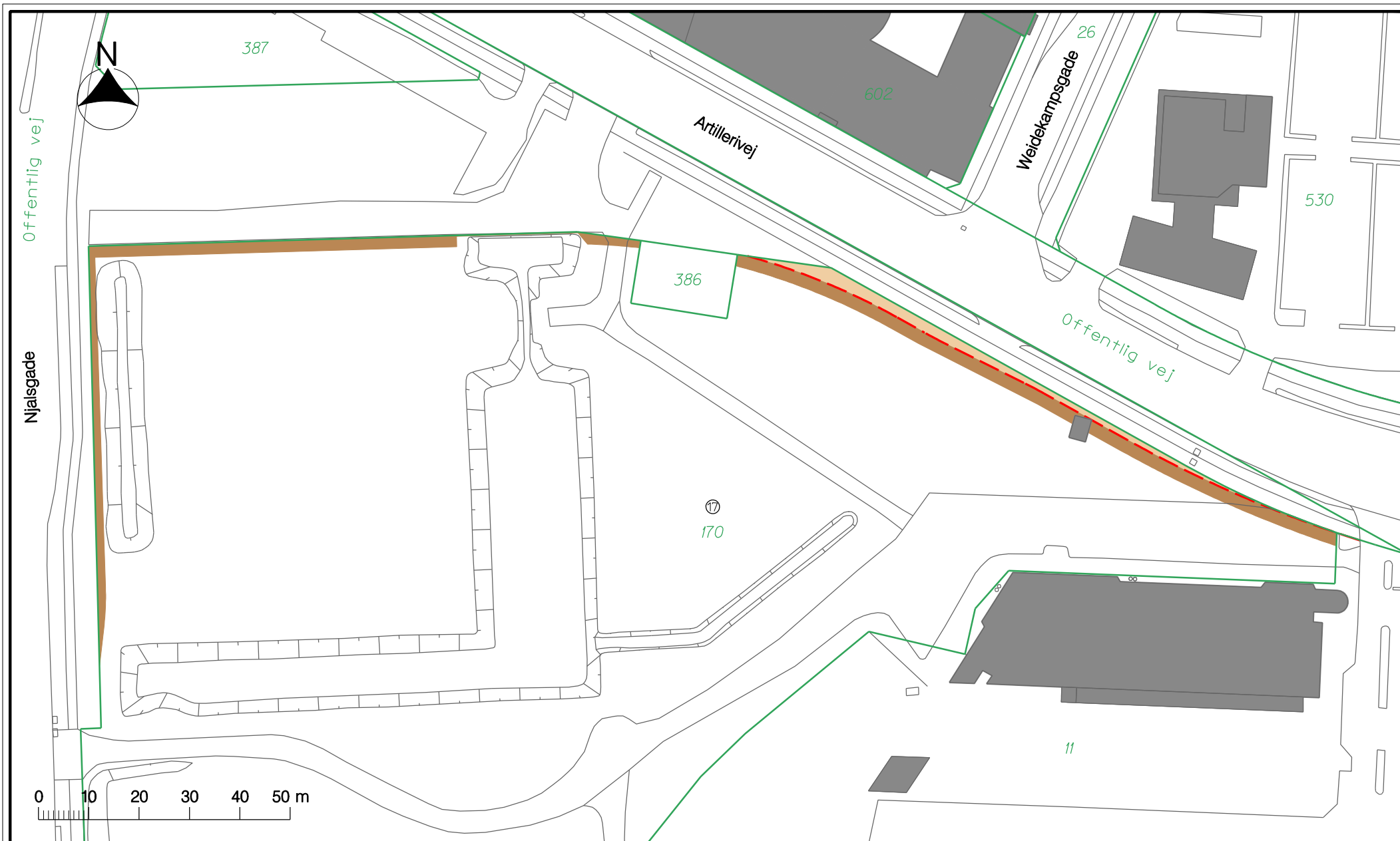
① Henvisning til bilag 1

Artillerivej, Ørestads Boulevard og Islands Brygge

Ekspropriationsplan

Bilag 6





Signaturforklaring

- Areal der eksproprieres
- Midlertidig arbejdsareal
- Nyt skel

- Eksist. forhold
- Matrikelskel
- 133 Matrikelnr

- ① Henvisning til bilag 1

Artillerivej, Ørestads Boulevard og Islands Brygge

Ekspropriationsplan

Bilag 7

