

Gothersgade

Store Kongensgade

Palægade

0 10 20 30 m

Signaturforklaring

-  Cykelsti
-  Overkørsel

Store Kongensgade, cykelsti/cykelbane

Projektforslag

Bilag 3a





Landgreven

Landgreven




Store Kongensgade

9 p-pladser der nedlægges

Dronningens Tværgade

0 10 20 30 m

Signaturforklaring

-  Cykelsti
-  Cykelbane
-  Overkørsel

-  Cykelparkering

## Store Kongensgade, cykelsti/cykelbane




Projektforslag



Bilag 3b





Signaturforklaring

-  Cykelsti
-  Cykelbane
-  Overkørsel

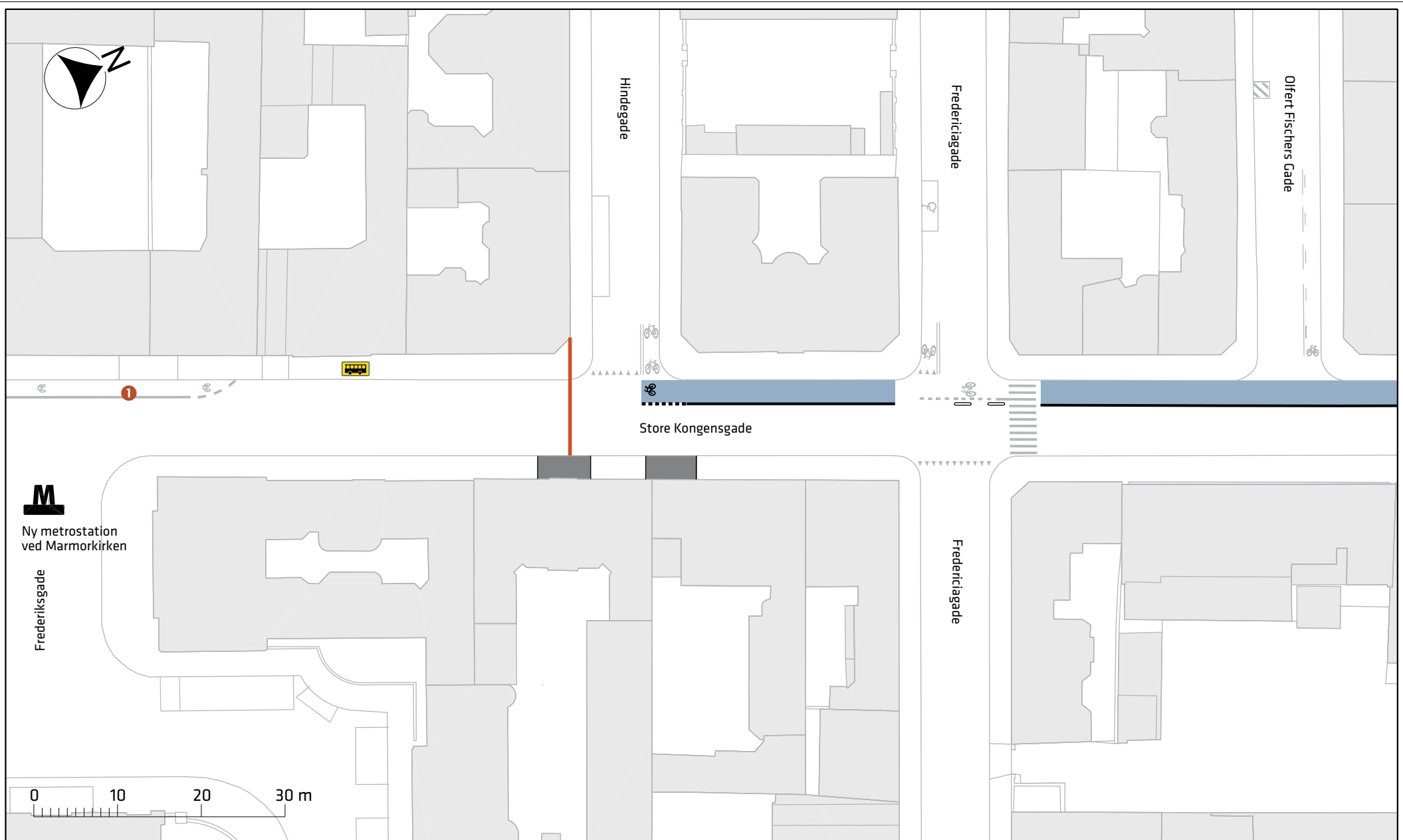
-  Entreprisegrænse
-  Eksisterende cykelbane og cykelsymboler opmales i forbindelse med projektet

Store Kongensgade, cykelsti/cykelbane

Projektforslag

Bilag 3c





Signaturforklaring

- Cykelbane
- Overkørsel

- Entreprisegrænse
- 1 Eksisterende cykelbane og cykelsymboler opmales i forbindelse med projektet

Store Kongensgade, cykelsti/cykelbane

Projektforslag

Bilag 3d





Sankt Pauls Gade

Gernersgade

Store Kongensgade

Store Kongensgade




1 p-plads  
nedlægges

5 m minimumsafstand  
til fodgængerfelt

Esplanaden

0 10 20 30 m

Signaturforklaring

-  Cykelsti
-  Cykelbane
-  Overkørsel

Store Kongensgade, cykelsti/cykelbane

Projektforslag

Bilag 3e

