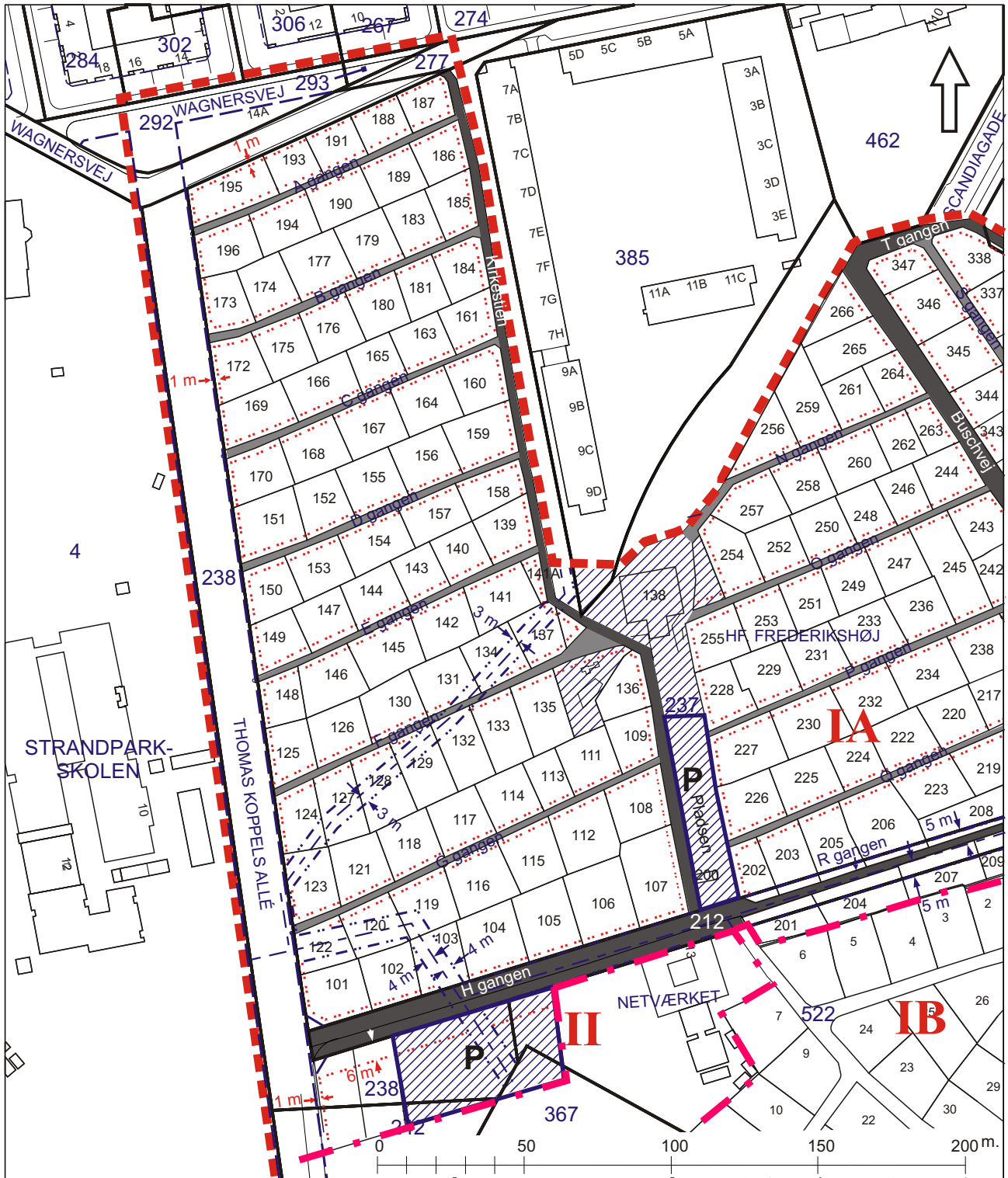










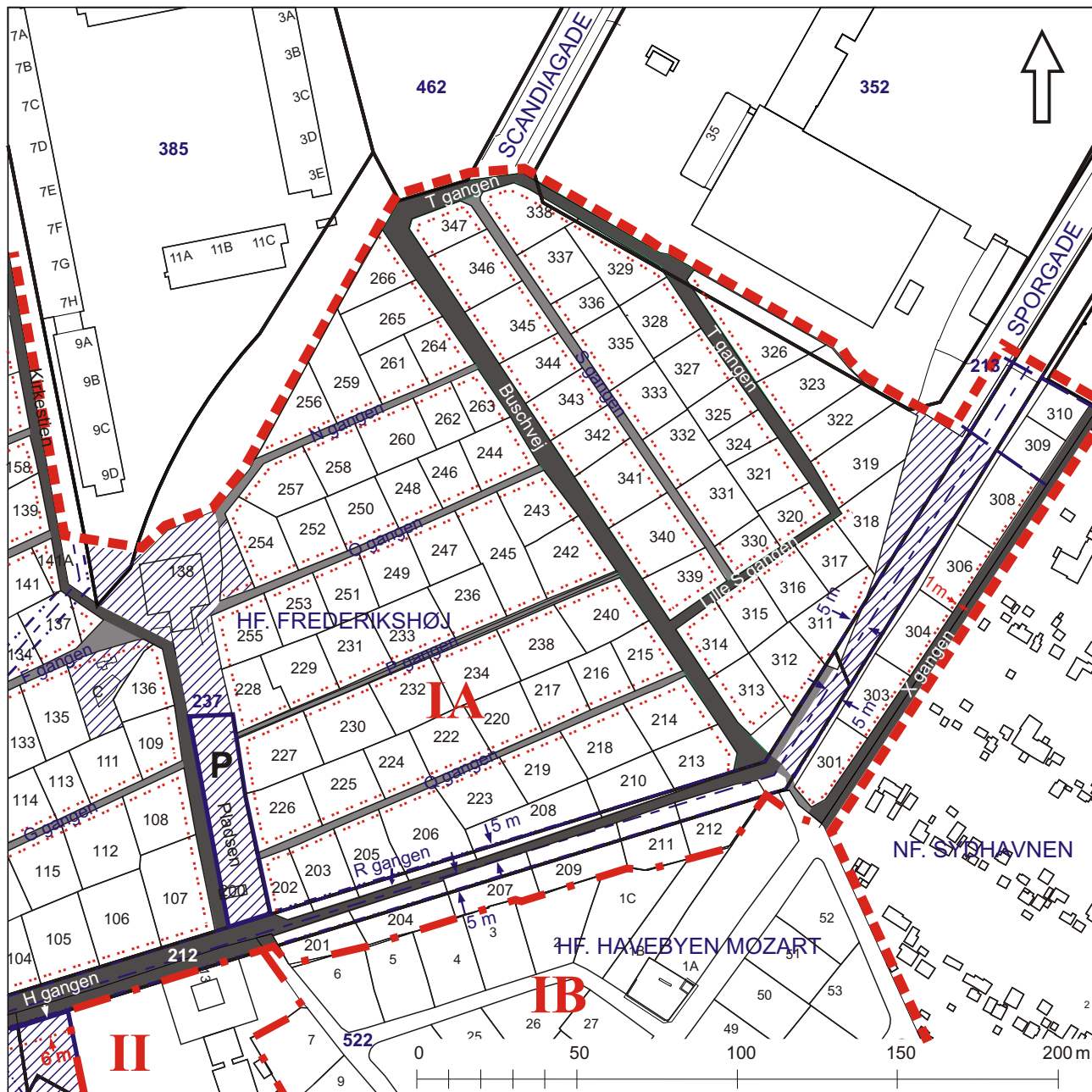













# Bilag 2. Revideret tegning nr. 2a



- |   |  |  |   |
|---|--|--|---|
|  | Lokalplanområde  |  | Stier, der kan udlægges til private fællesveje  |
|  | Grænse mellem underområder   |  | Stier, der kan udlægges til private fællesstier |
|  | 3 m byggelinier langs kloakledninger                                 |  | Fællesareal                                     |
|  | 1,5 m bebyggelsesregulerende byggelinie - medmindre andet er angivet |  | Parkering på fællesareal                        |
|  | Kloakledning   |  |   |
|  | Vejudlægslinie   |  |   |

# Bilag 2. Revideret tegning nr. 2b



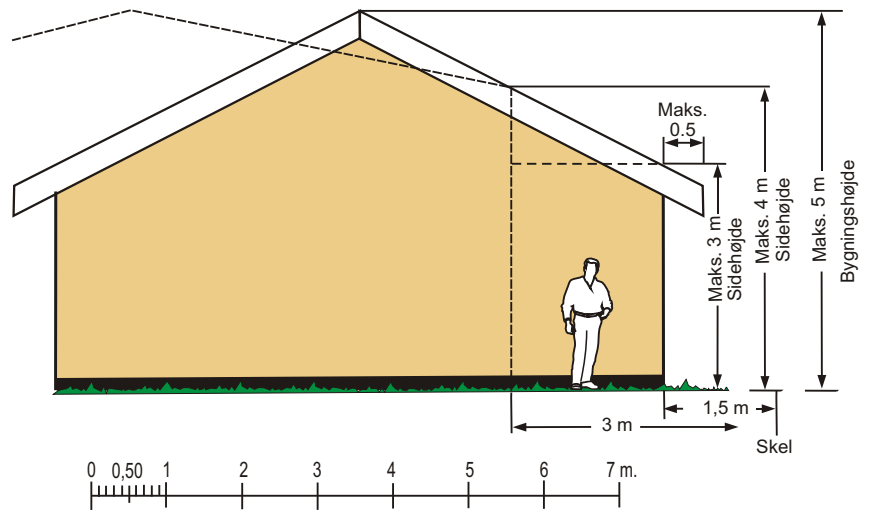
- |   |  |  |   |
|---|--|--|---|
|  | Lokalplanområde  |  | Stier, der kan udlægges til private fællesveje  |
|  | Grænse mellem underområder   |  | Stier, der kan udlægges til private fællesstier |
|  | 3 m byggelinier langs kloakledninger                               |  | Fællesareal                                     |
|  | 1,5 m bebyggelsesregulerende byggelinie-medmindre andet er angivet |  | Parkering på fællesareal                        |
|  | Kloakledning   |  |   |
|  | Vejudlægslinie   |  |   |
|  | Marikselgrænse   |  |   |

## Bilag 2. Revideret tegning nr. 4a og 4b

### Tegning nr. 4a

Tegningen viser de maksimale højder på beboelsesbygningen. Bygningshøjden må ikke overstige 5 m, og facadehøjden må ikke overstige 4 m, dog ikke 3 m for bebyggelse, der ligger nærmere skel end 3 m, målt fra terræn til skæring med facadens tagflader. Udhæng må maksimalt være 0,5 m. Tage skal udformes som fladt tag eller som sadeltag samt heraf afledte former.

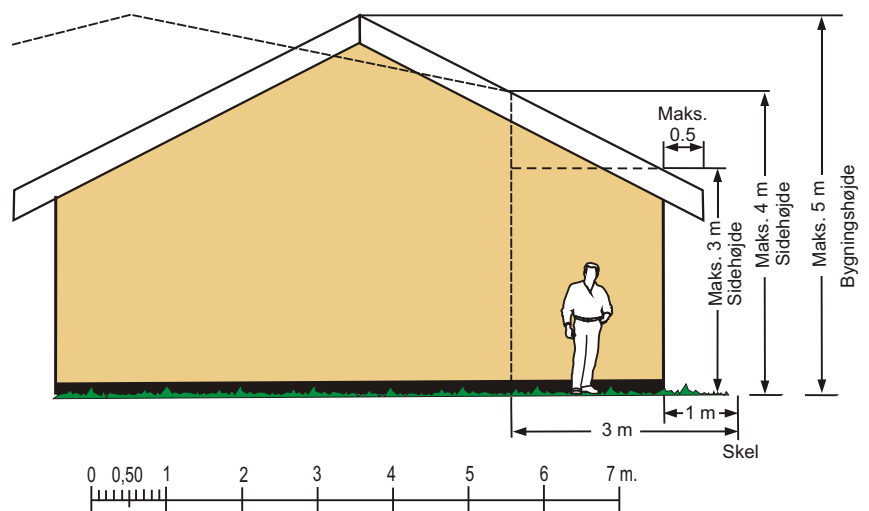
### Område IA Frederikshøj



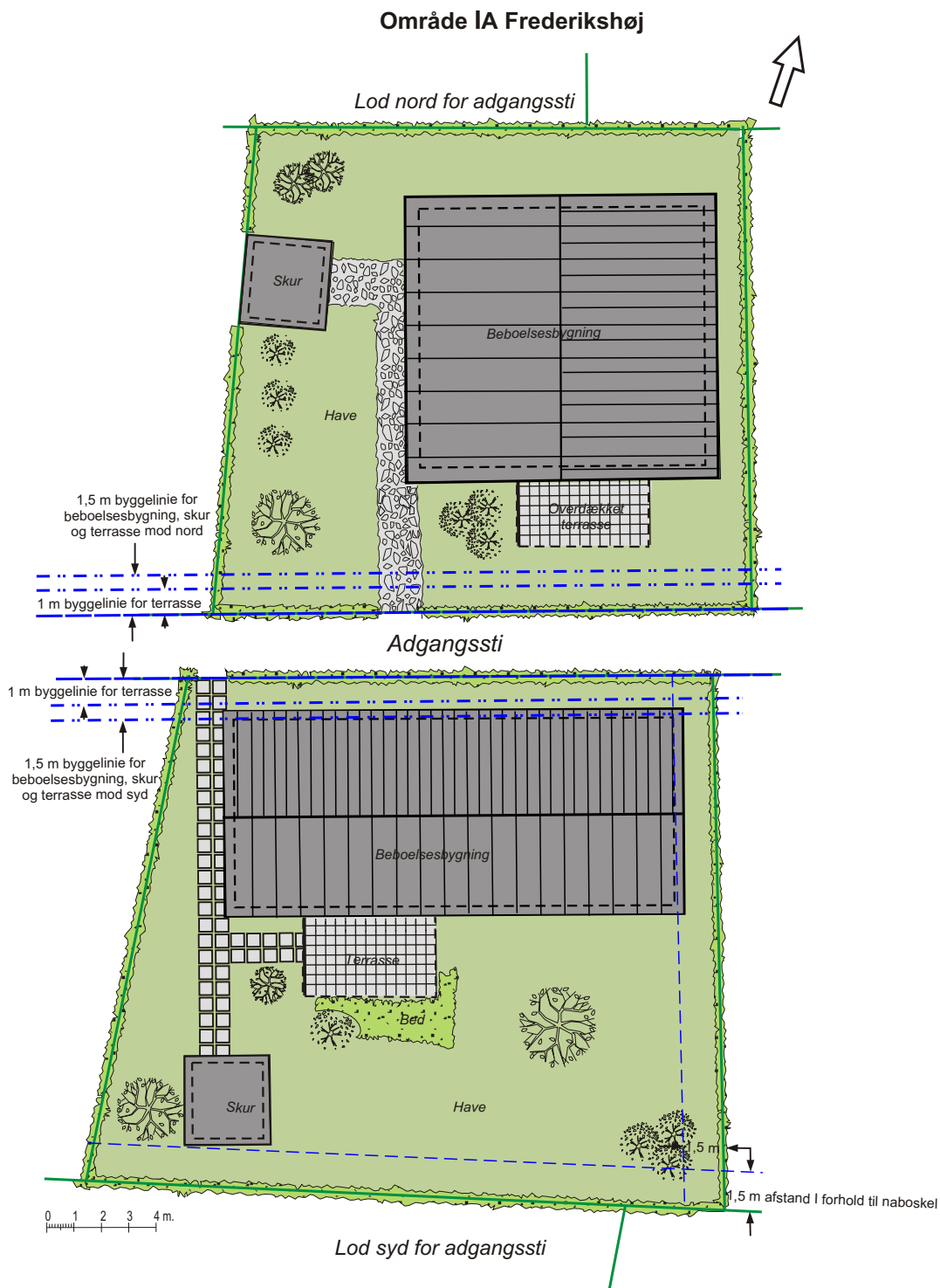
### Tegning nr. 4b

Tegningen viser de maksimale højder på beboelsesbygningen. Bygningshøjden må ikke overstige 5 m, og facadehøjden må ikke overstige 4 m, dog ikke 3 m for bebyggelse, der ligger nærmere skel end 3 m, målt fra terræn til skæring med facadens tagflader. Udhæng må maksimalt være 0,5 m. Tage skal udformes som fladt tag eller som sadeltag samt heraf afledte former.

### Område IB Mozart



# Bilag 2. Revideret tegning nr. 5a



Tegning nr. 474-5A-a Frederikshøj/Mozart, Målestok 1: 250. Dato 11.07.08. Rev.: 11.07.08



Bilag 2. Revideret tegning til forslag til tillæg til Københavns Kommuneplan 2005

