

Bilag 4 Fotoillustrationer af renholdelsesniveauer 1-5

Fotoillustrationerne viser renholdelsesniveauerne fra 1 til 5, som er beskrevet i "Kvalitetshåndbog for pleje og renhold af grønne arealer, vejarealer og ubemandede toiletter".


I rapporten "Genberegning af potentiale ved serviceharmonisering og udvikling af serviceniveaumodel for drift og pleje af grønne og grå områder samt kirkegårde" fra 29. maj 2020 er der i serviceniveaumodellen arbejdet med et renholdelsesniveau fra 3 til 5. Niveauerne 1 og 2 kan på sigt indgå i serviceniveaumodellen.

Renholdelsesniveauerne angiver en mængde affald for et område på 50 m². Det skal bemærkes, at billederne udelukkende er illustration, fordi de viser et areal, der er mindre end 50 m² for at sikre affaldets synlighed på et foto.

Nærmere beskrivelse af niveauerne ses sidst i notatet.

Fortov

De illustrerede arealer er mindre end 50 m² for at sikre affaldets synlighed på foto. De illustrerede arealer er ca. 7 m².


Skala for affalds udbredelse for hver 50 m ² fortov					
Karakter	Mindre affald (antal)	Større affald (antal)	Stort affald (antal)	Kritisk affald (antal /forekomst)	Fotoillustration
5	≤ 5	0	0	0	

Note: Det afbillede areal er mindre end 50 m² for at sikre affaldets synlighed på foto. Det afbillede areal er ca. 7 m².

Skala for affalds udbredelse for hver 50 m2 fortov					
Karakter	Mindre affald (antal)	Større affald (antal)	Stort affald (antal)	Kritisk affald (antal /forekomst)	Fotoillustration
4	6-10	1	0	0	


Note: Det afbillede areal er mindre end 50 m2 for at sikre affaldets synlighed på foto. Det afbillede areal er ca. 7 m2.

Skala for affalds udbredelse for hver 50 m2 fortov

Karakter	Mindre affald (antal)	Større affald (antal)	Stort affald (antal)	Kritisk affald (antal /forekomst)	Fotoillustration
3	11 - 20	2	0	0	


Note: Det afbillede areal er mindre end 50 m2 for at sikre affaldets synlighed på foto. Det afbillede areal er ca. 7 m2.

Skala for affalds udbredelse for hver 50 m2 fortov

Karakter	Mindre affald (antal)	Større affald (antal)	Stort affald (antal)	Kritisk affald (antal /forekomst)	Fotoillustration
2	21-40	3	1	1	

Note: Det afbillede areal er mindre end 50 m2 for at sikre affaldets synlighed på foto. Det afbillede areal er ca. 7 m2.


Skala for affalds udbredelse for hver 50 m2 fortov

Karakter	Mindre affald (antal)	Større affald (antal)	Stort affald (antal)	Kritisk affald (antal /forekomst)	Fotoillustration
1	≥ 41	≥ 4	≥ 2	≥ 2	


Note: Det afbillede areal er mindre end 50 m2 for at sikre affaldets synlighed på foto. Det afbillede areal er ca. 7 m2.

Kørebane/Cykelsti


Det afbillede areal er mindre end 50 m² for at sikre affaldets synlighed på foto. Det afbillede areal er ca. 4 m².

Skala for affalds udbredelse for hver 50 m ² kørebane/cykelsti					
Karakter	Mindre affald (antal)	Større affald (antal)	Stort affald (antal)	Kritisk affald (antal /forekomst)	Fotoillustration
5	≤ 5	0	0	0	


Note: Det afbillede areal er mindre end 50 m² for at sikre affaldets synlighed på foto. Det afbillede areal er ca. 4 m².

Skala for affalds udbredelse for hver 50 m2 kørebane/cykelsti					
Karakter	Mindre affald (antal)	Større affald (antal)	Stort affald (antal)	Kritisk affald (antal /forekomst)	Fotoillustration
4	6 - 10	1	0	0	


Note: Det afbillede areal er mindre end 50 m2 for at sikre affaldets synlighed på foto. Det afbillede areal er ca. 4 m2.

Skala for affalds udbredelse for hver 50 m2 kørebane/cykelsti					
Karakter	Mindre affald (antal)	Større affald (antal)	Stort affald (antal)	Kritisk affald (antal /forekomst)	Fotoillustration
3	11 - 20	2	0	0	

Note: Det afbillede areal er mindre end 50 m2 for at sikre affaldets synlighed på foto. Det afbillede areal er ca. 4 m2.

Skala for affalds udbredelse for hver 50 m2 kørebane/cykelsti					
Karakter	Mindre affald (antal)	Større affald (antal)	Stort affald (antal)	Kritisk affald (antal /forekomst)	Fotoillustration
2	21-40	3	1	1	

Note: Det afbillede areal er mindre end 50 m2 for at sikre affaldets synlighed på foto. Det afbillede areal er ca. 4 m2.

Skala for affalds udbredelse for hver 50 m2 kørebane/cykelsti					
Karakter	Mindre affald (antal)	Større affald (antal)	Stort affald (antal)	Kritisk affald (antal /forekomst)	Fotoillustration
1	≥ 41	≥ 4	≥ 2	≥ 2	

Note: Det afbillede areal er mindre end 50 m2 for at sikre affaldets synlighed på foto. Det afbillede areal er ca. 4 m2.

Grønne byrum


De illustrerede arealer er mindre end 50 m² for at sikre affaldets synlighed på foto. De illustrerede arealer er ca. 6 m².

Skala for affalds udbredelse for hver 50 m ² grønt areal					
Karakter	Mindre affald (antal)	Større affald (antal)	Stort affald (antal)	Kritisk affald (antal /forekomst)	Fotoillustration
5	≤ 5	0	0	0	

Note: Det afbillede areal er mindre end 50 m² for at sikre affaldets synlighed på foto. Det afbillede areal er ca. 6 m².

Skala for affalds udbredelse for hver 50 m2 grønt areal					
Karakter	Mindre affald (antal)	Større affald (antal)	Stort affald (antal)	Kritisk affald (antal /forekomst)	Fotoillustration
4	6 - 10	1	0	0	


Note: Det afbillede areal er mindre end 50 m2 for at sikre affaldets synlighed på foto. Det afbillede areal er ca. 6 m2.

Skala for affalds udbredelse for hver 50 m ² grønt areal					
Karakter	Mindre affald (antal)	Større affald (antal)	Stort affald (antal)	Kritisk affald (antal /forekomst)	Fotoillustration
3	11 - 20	2	0	0	

Note: Det afbillede areal er mindre end 50 m² for at sikre affaldets synlighed på foto. Det afbillede areal er ca. 6 m².

Skala for affalds udbredelse for hver 50 m2 grønt areal					
Karakter	Mindre affald (antal)	Større affald (antal)	Stort affald (antal)	Kritisk affald (antal /forekomst)	Fotoillustration
2	21-40	3	1	1	

Note: Det afbillede areal er mindre end 50 m2 for at sikre affaldets synlighed på foto. Det afbillede areal er ca. 6 m2.

Skala for affalds udbredelse for hver 50 m ² grønt areal					
Karakter	Mindre affald (antal)	Større affald (antal)	Stort affald (antal)	Kritisk affald (antal /forekomst)	Fotoillustration
1	≥ 41	≥ 4	≥ 2	≥ 2	

Note: Det afbillede areal er mindre end 50 m² for at sikre affaldets synlighed på foto. Det afbillede areal er ca. 6 m².

Affaldskurves fyldningsgrad

Skala for affaldskurves fyldningsgrad		
Karakter	Fyldningsgrad (procent)	Fotoillustration
5	≤ 49 (op til halvfuld)	

Skala for affaldskurves fyldningsgrad


Karakter	Fyldningsgrad (procent)	Fotoillustration
4	51 - 75 (mellem halvfuld og tre fjerdedele fuld)	

Skala for affaldskurves fyldningsgrad


Karakter	Fyldningsgrad (procent)	Fotoillustration
----------	-------------------------	------------------

3	> 76 (over tre fjerdedele fuld)	 A photograph of a yellow and black trash bin filled with waste. The bin is cylindrical with a black lid and a yellow body. The lid has a silver handle and a circular opening with a black rim. Inside the bin, there is a blue can, a brown bag, and other debris. The bin is placed on a paved surface with some grass growing around its base. The text 'RENT' and 'ESTABLISHED TIL' is visible on the yellow part of the bin.
---	------------------------------------	---

Skala for affaldskurves fyldningsgrad

Karakter	Fyldningsgrad (procent)	Fotoillustration
2	> 100 (der er ikke plads til mere affald)	 A photograph of a yellow and black trash bin on a sidewalk. The bin is overflowing with a large, clear plastic bag filled with various pieces of trash, including a pink heart-patterned bag and other debris. The bin has a black lid with a handle and ventilation slats. The text 'RENT' and 'KØB' is visible on the side of the bin. The background shows a paved sidewalk and some grass.

Skala for affaldskurves fyldningsgrad

Karakter	Fyldningsgrad (procent)	Fotoillustration
1	<p>> 100 + affald på jorden (der er ikke plads til mere affald + affald på jorden der stammer fra affaldskurven)</p>	

Affaldstyper

Affaldstype	Beskrivelse
Mindre affald	Mindre end 20 cm ² . Til eksempel er en gammeldags tændstikæske 58 mm. x 34 mm., hvilket svarer til 19,7 cm ² . Uorganisk og organisk materiale inkl. dødt eller løsrevet plantemateriale og nedfaldsfrugt.
Større affald	Større end 20 cm ² . Uorganisk og organisk materiale inkl. dødt eller løsrevet plantemateriale og nedfaldsfrugt.
Stort affald	Så stort, at det ikke kan henkastes men kun henstilles; ex, men ikke udelukkende, storskrald (sofa, køleskab, skab mm), erhvervsaffald, husholdningsaffald i pose og drivtømmer. Cykler og indkøbsvogne i vand betragtes også som stort affald.
Kritisk affald	Affald, som ved lov kræver særlig håndtering, eller som er til fare for menneskelig sikkerhed, herunder, men ikke udelukkende, glasskår, kanyler, kondomer, menneskelige afsondringer (opkast, urin, afføring), dyre-ekskremitter, døde dyr (musestørrelse og større), medicin, olie, kemikalier, våd cement og våd maling.
Løst og fast snavs	Ex, men ikke udelukkende, støv, sand, grus, pløre, småt organisk materiale, herunder alger og fugleklatte. Kun faste belægnings.
Blade	Blade eller visuelt identificerbare dele af blade.

Beskrivelse af niveauer for affalds udbredelse for fortov og kørebane/cykelsti

Niveau 1-5 for affald udbredelse for hver 50 m²:

Karakter	Mindre affald (antal)	Større affald (antal)	Stort affald (antal)	Kritisk affald (antal /forekomst)	Løst og fast snavs (cm ²)	Blade (cm ²)
5	≤ 5	0	0	0	≤ 600 (1 A4 ark)	≤ 2.400 (4 A4-ark)
4	6 - 10	1	0	0	≤ 1.800 (3 A4 ark)	≤ 4.800 (8 A4-ark)
3	11 - 20	2	0	0	≤ 3.000 (5 A4 ark)	≤ 7.200 (12 A4-ark)
2	21 - 40	3	1	1	≤ 6.000 (10 A4 ark)	≤ 9.600 (16 A4-ark)
1	≥ 41	≥ 4	≥ 2	≥ 2	≥ 6.600 (11 A4 ark)	≥ 10.200 (17 A4-ark)

Beskrivelse af niveauer for affalds udbredelse for grønne byrum

Niveau 1-5 for affald udbredelse for hver 50 m²:

Karakter	Mindre affald (antal)	Større affald (antal)	Stort affald (antal)	Kritisk affald (antal /forekomst)	Løst og fast snavs (cm ²)	Blade (cm ²)
5	≤ 5	0	0	0	≤ 600 (1 A4 ark)	≤ 2.400 (4 A4-ark)
4	6 - 10	1	0	0	≤ 1.800 (3 A4 ark)	≤ 4.800 (8 A4-ark)
3	11 - 20	2	0	0	≤ 3.000 (5 A4 ark)	≤ 7.200 (12 A4-ark)
2	21 - 40	3	1	1	≤ 6.000 (10 A4 ark)	≤ 9.600 (16 A4-ark)
1	≥ 41	≥ 4	≥ 2	≥ 2	≥ 6.600 (11 A4 ark)	≥ 10.200 (17 A4-ark)

Beskrivelse af niveauer for affaldskurves fyldningsgrad

Karakter	Fyldningsgrad (procent)
5	≤ 49 (op til halvfuld)
4	50 - 75 (mellem halvfuld og tre fjerdedele fuld)
3	> 76 (over tre fjerdedele fuld)
2	> 100 (der er ikke plads til mere affald)
1	> 100 (der er ikke plads til mere affald) + affald på jorden der stammer fra affaldskurven