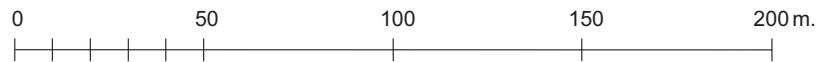
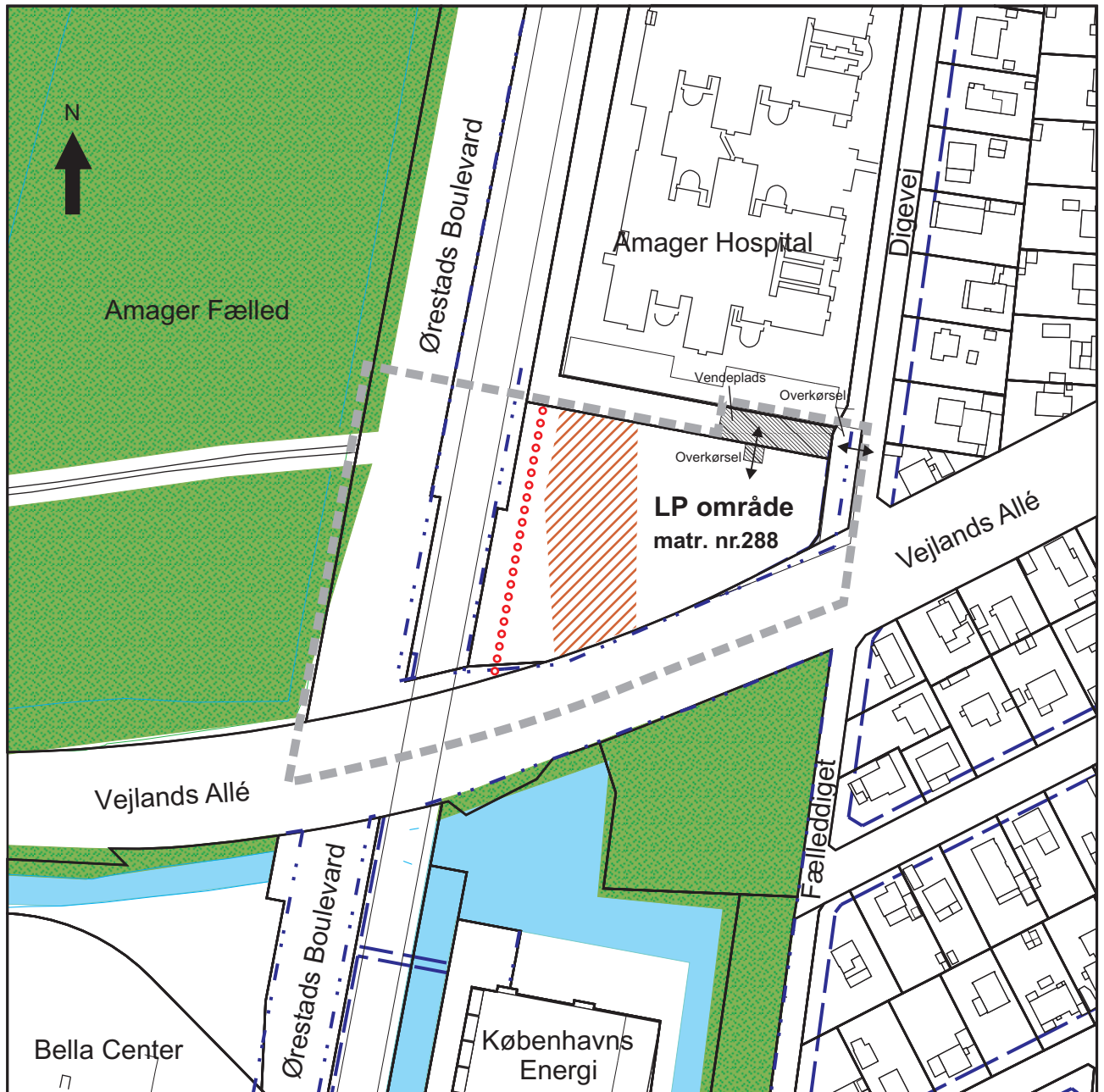









Bilag 2



- | | |
|---|---|
|  Lokalplanområde |  Markeret byggelfelt |
|  Bebyggelsesregulerende byggelinje |  Offentlig sti |
|  Vejudlægslinie |  Overkørsel |
|  Vejudlæg | |