



Assistens Kirkegård

Blågårds Skole

Åboulevard

Projektforslag:

Kvartersplads

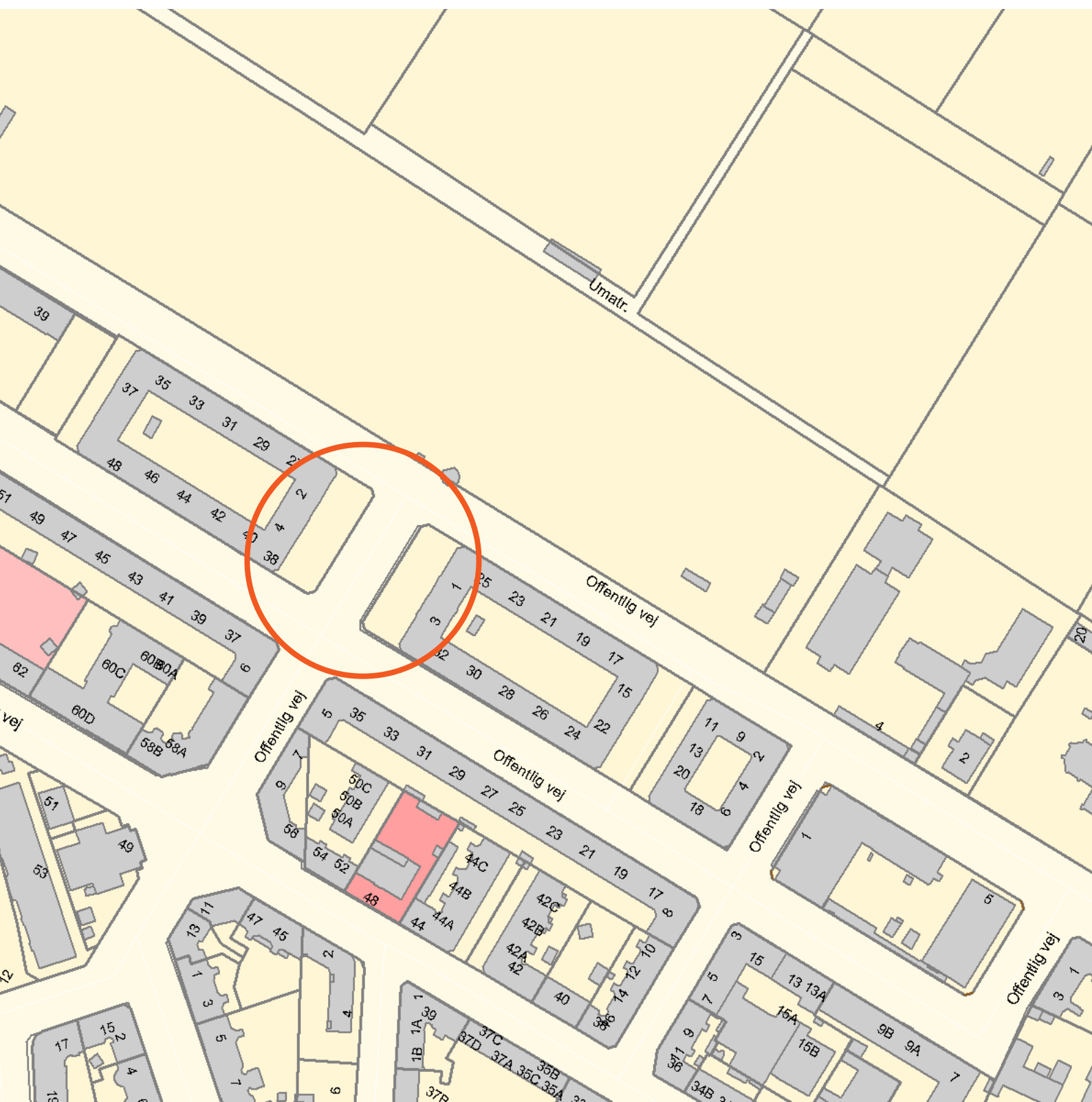
Jesper Brochmands Gade
2200 København N

Kort over området

Kvartersplads Jesper Brochmands Gade

Det sted der ønskes en kvartersplads er beliggende mellem Hans Tavsens Park og Struensegade.

Som det ses på kortet, hører de brede fortove under matriklerne for de tilstødende ejendomme og vejbanen i midten er ejet af Københavns Kommune. De tilstødende ejendomme hører under Andelsforeningen JoJo og det er matrikelnr. 4881 og 4882.



Fotos fra stedet

Kvartersplads Jesper Brochmands Gade



Plan af nuværende forhold 1:500


Kvartersplads Jesper Brochmands Gade

Den eksisterende plads har en flisebelægning i en meget dårlig stand på fortovsarealerne og en fredet brostensbelægning på vejbanen. Der er træer i grupper af fire, hvor der flere steder mangler træer for at danne grupper af fire. Langs parken løber en cykelsti, som har forbindelse til Den Grønne Sti.



Snit i nuværende forhold 1:500

Kvartersplads Jesper Brochmands Gade



Pladsen er i dag i to niveauer, fortovsarealerne ligger et niveau højere end vejbanen. På fortovsarealerne er der ingen mulighed for ophold med bænke og lignende.

Pladsen ligger imellem Andelsforeningen JoJo, hvor to af deres ejendomme støder op til pladsen. Der er opgange til lejligheder fra pladsen samt indgange til gårdene, hvorfra sidstnævnte bruges til tømning af affaldsbeholdere.

De parkerede biler på vejbanen deler pladsen op, så man ikke kan sive hen over pladsen på tværs og det giver desuden dårligt udsyn hen over pladsen.

Plan af kommende forhold 1:500


Kvartersplads Jesper Brochmands Gade

Den nye kvartersplads får ny belægning på fortovsarealerne omkring den fredede granitbostensbelægning, hvor der etableres trappetrinkerter omkring i granitbordursten. Der placeres en scene, som evt. kan bruges fra både pladsens side og parkens side og der placeres runde bænke og klatrestativer ved pladsens træer. Parkeringspladser flyttes ud i Struensegade, da vejbanen på pladsen lukkes helt.



Snit i kommende forhold 1:500

Kvartersplads Jesper Brochmands Gade



Pladsens to niveauer beholdes i det nye projekt, fortovsarealerne får ny belægning og brostensbelægningen på vejbanen bevares, da den er fredet. Der etableres en bedkant omkring alle træer.

Omkring brostensbelægningen etableres irregulære trappekanter i granitbordursten, så man kan sidde, kravle, skate osv. Trappekanterne kan også anvendes til siddepladser ved arrangementer.

Der placeres en scene for enden af vejbanen mod parken, som kan tænkes brugt fra både plads-siden og parksiden. Den kan evt. få en form for overdækning og bagside, som kan slås ud ved arrangementer som teater, filmfremvisning, koncerter mm.

Der placeres runde bænke i forbindelse med grupper af træer, nogle under træerne og andre ikke for at skabe mulighed for at sidde i sol eller skygge. Der placeres også klatrestativer under to grupper af træer til leg for børn. Sidst ønskes en ny belysning, som kan skabe stemning og tryghed i mørke.

Uden parkerede biler vil pladsen blive mere samlet og give mulighed for at sive hen over den. Med bænke og klatrastativer vil pladsen indbyde til ophold og leg.

Referencfotos

Kvartersplads Jesper Brochmands Gade

