

# PRAGS BOULEVARD

---

## VISION



## INDHOLD

|                                  |    |
|----------------------------------|----|
| INDLEDNING                       | 03 |
| POTENTIALER                      | 06 |
| UDFORDRINGER                     | 07 |
| VISION                           | 08 |
| AMAGERBROGADE - HALGREENSGADE    | 11 |
| HALGREENSGADE - VERMLANDSGADE    | 14 |
| VERMLANDSGADE - STRANDLODSVEJ    | 16 |
| STRANDLODSVEJ - AMAGER STRANDVEJ | 18 |
| PARKERING                        | 21 |
| BILTRAFIK                        | 22 |
| CYKLISTER                        | 23 |

# INDLEDNING

## BAGGRUND

Amager Øst Lokaludvalg ønsker at der udarbejdes et skitseforslag for Prags Boulevard på strækningen fra Amager Brogade til Amager Strandvej.

Skitseforslag skal illustrere visionen om et grønt, rekreativt byrumsforløb, med fokus på opholds- og aktivitetsmuligheder samt gode forbindelser for gående og cyklister.

Formålet med forslaget er at bidrage til den fremadrettede dialog om udviklingen af Prags Boulevard.



Områdets afgrænsning (ikke målfast)

# INDDRAGELSE

Som grundlag for udarbejdelsen af skitseforslaget har Amager Øst Lokaludvalg i 2022, 2023 og 2024 afholdt en række events og borgermøder med det formål at indsamle input fra interessenter og brugere af Prags Boulevard.

I maj 2024 blev der afholdt en workshop, hvor deltagerne diskuterede forskellige tre forskellige scenarier for udviklingen af området. Scenarierne omfattede et forslag med fokus på begroening og biodiversitet, et forslag med fokus på regnvandshåndtering og en forslag med fokus på aktivitetsmuligheder.

Desuden blev der i november 2023 arrangeret et dialogmøde med oplæg om byrum, biodiversitet og mobilitet, samt en workshop, hvor deltagerne arbejdede med ideer og input ud fra et stort luftfoto.

Derudover er der afholdt pop-up gademøder på Prags Boulevard, hvor der blev indsamlet yderligere input fra forbigående og beboere.



Borgermøde 2024: Præsentation af scenarier



Borgermøde 2024: Diskussion af scenarier



Dialogmøde 2023: Oplæg om mobilitet



Afstemning om scenarier



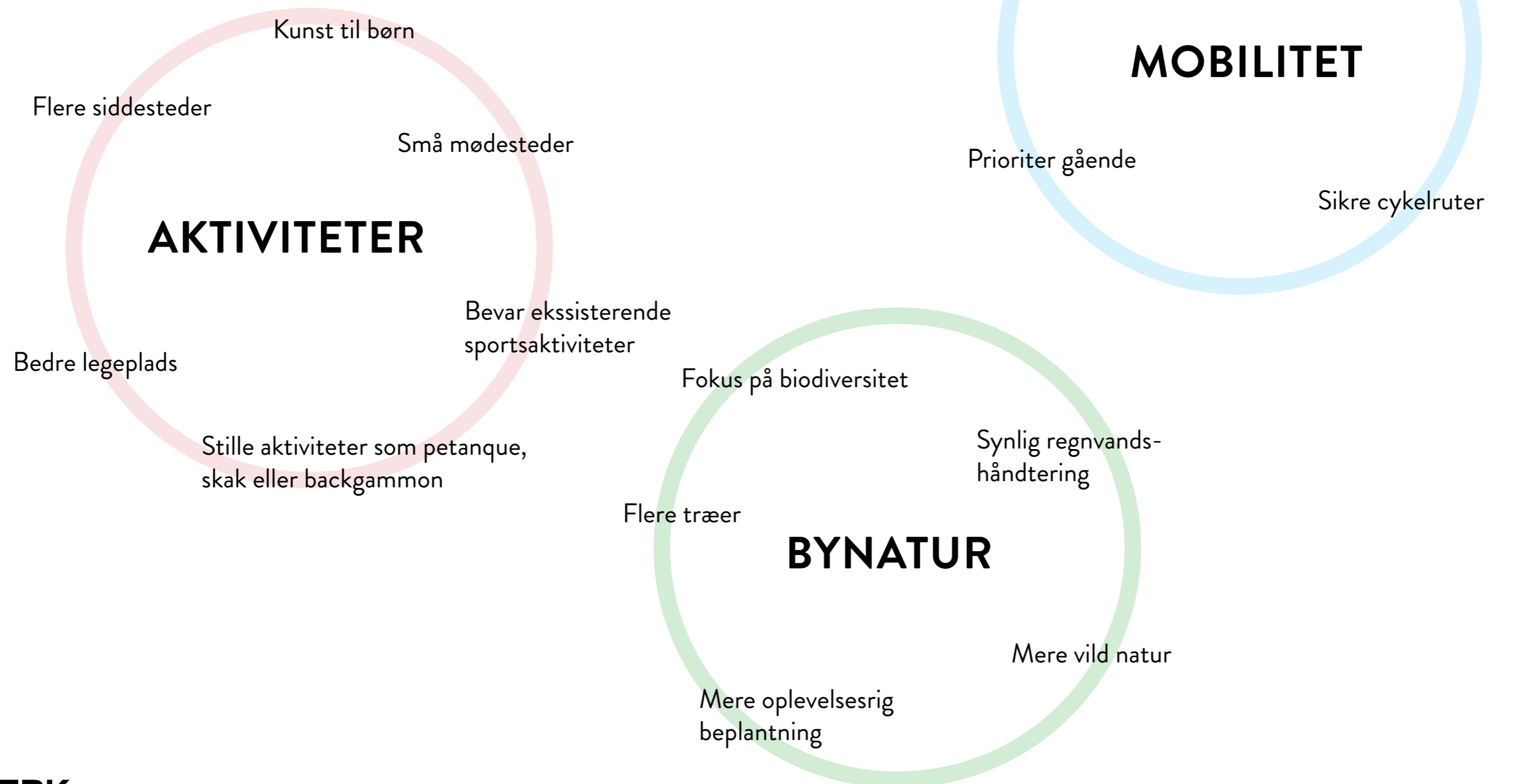
Dialogmøde 2023: Workshop



Dialogmøde 2023: Workshop

## ØNSKER OG INPUTS

Oversigt over væsentligste inputs og ideer, som er fremkommet i inddragelsesprocessen, grupperet i de tre temaer aktiviteter, bynatur og mobilitet.



# STEDETS KVALITETER OG POTENTIALER

## AKTIVITETER

Mange aktiviteter der fungerer godt  
- der er noget at bygge videre på.



## BYNATUR

Store træer - skaber rum og understøtter  
biodiversitet.

Byhaver bidrager med diversitet og aktiviteter.



## NY BYUDVIKLING

Skaber nye muligheder og potentielt mere liv og  
aktivitet langs områdets vestside.



## REGNVANDSHÅNDTERING

Kan anvendes rekreativt og understøtter  
biodiversitet.

Tidligere grøft/kanal kan genintroduceres.



# STEDETS UDFORDNINGER

## TRAFIK OG PARKERING

Biler dominerer bybilledet og tager plads fra bynatur og rekreative aktiviteter.



## BYNATUR

Manglende forskellighed og rumlighed. Mange plænearealer med begrænset biodiversitet.



## AKTIVITETER

Manglende diversitet. Ensidigt fokus på sport for unge. Manglende siddepladser.



## FORBINDELSER OG KANTER

Forløbet har udtryk af "bagside". Manglende interaktion med omgivelserne og manglende forbindelser på tværs.





## VISION

Prags Boulevard skal forvandles fra kvarterets bagside til kvarterets forside.

Visionen er at udvikle byrumsforløbet til en grøn og frodig ramme om mødesteder, fællesskaber og rekreative aktiviteter for hele kvarteret.



# OVERSIGTSPLAN

## URBAN ZONE

Promenade, udeservering, sammenhæng med kirkegaard.

## BLÅ MØDESTEDER

Regnvandshåndtering, siddepladser, rolige aktiviteter, små mødesteder.

## GRØNT OPHOLD OG MØDESTEDER

Rumlig beplantning, større opholdsarealer, byhaver, fællesskaber.

## SPORTSZONE

Boldbaner, sportsredskaber, sammenhæng med prismet.

## DEN GRØNNE ZONE

Frodig og biodivers beplantning, regnvandshåndtering, mødesteder.

## LEG OG AKTIVITET

Sammenhæng med skole. Legemuligheder og skaterbane

## BLÅ ZONE

Biodiversitet og regnvandsbasinner.

## GRØN RUTE

Forbindelse til strandvejen, og prøvestenen. Fokus på begroening.



Amagerbrogade til Halgreensgade

Halgreensgade til Vermlandsgade

Vermlandsgade til Strandlodsvej

Strandlodsvej - til Amager Strandvej



# AMAGERBROGADE - HALGREENSGADE

## URBAN ZONE

Promenade, udeservering, sammenhæng med kirkegaard.

## BLÅ MØDESTEDER

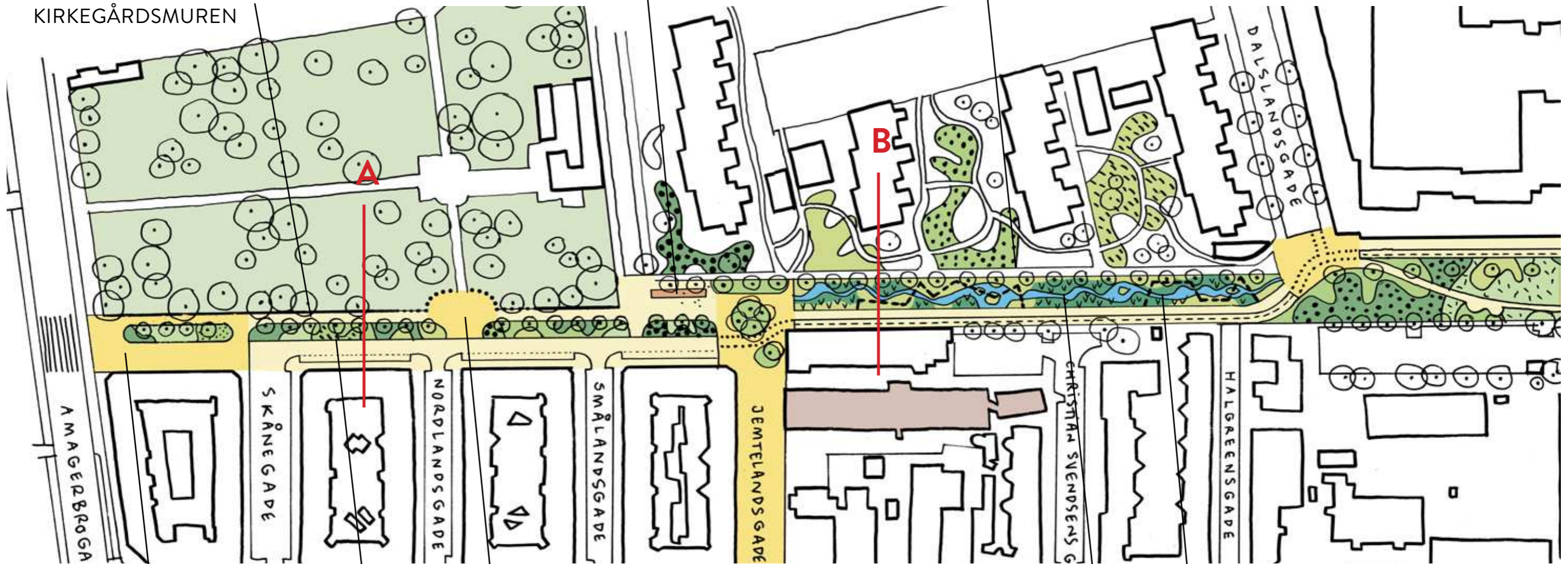
Regnvandshåndtering, siddepladser, rolige aktiviteter, små mødesteder.



PENTANQUEBANER

MULIGHED FOR SYNERGI MED NABOAREALER

PROMENADE LANGS KIRKEGÅRDSMUREN



BYRUM MED UDESERVERING

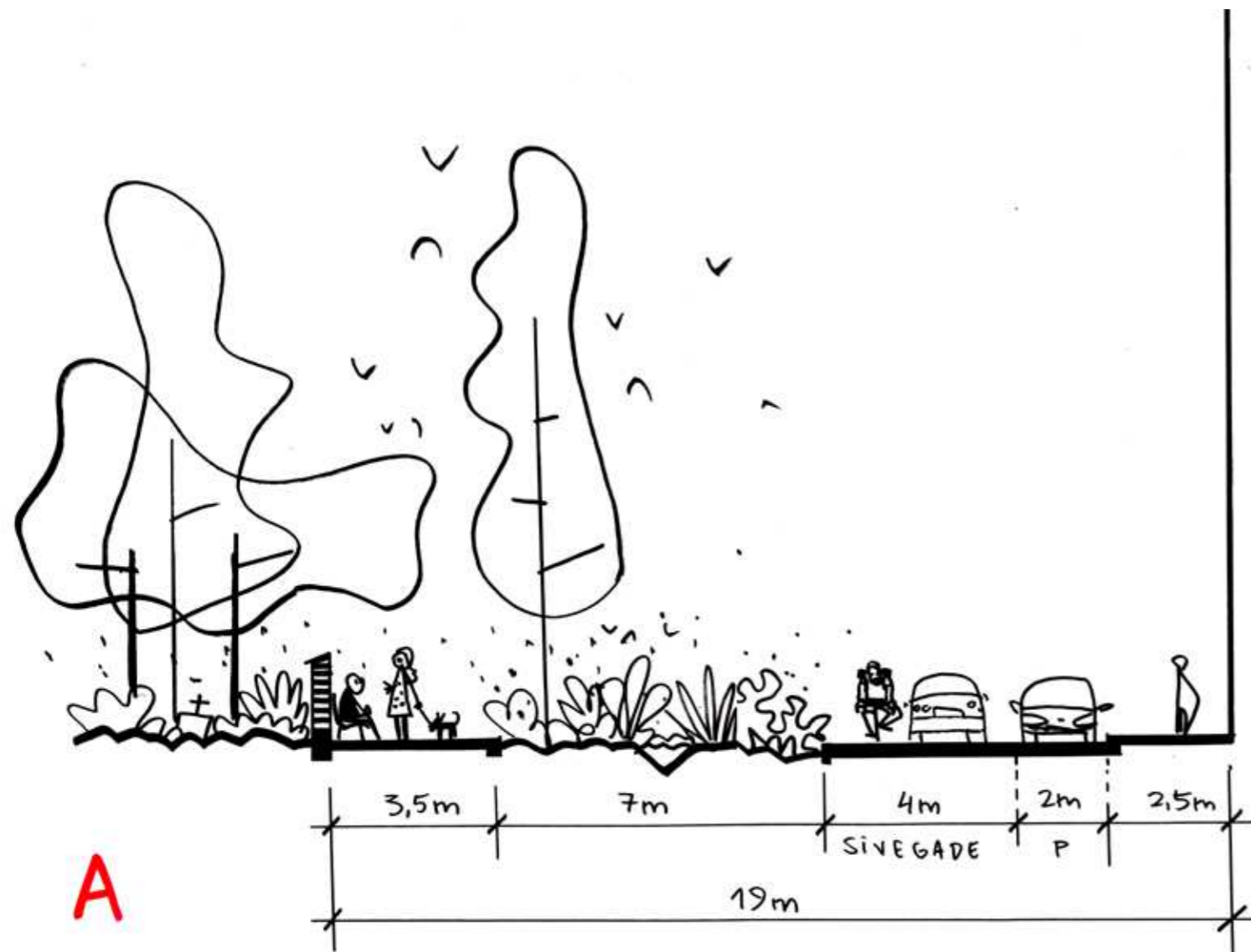
FORPLADS VED INDGANG TIL KIRKEGAARDEN

SIDDEPLADSER OG SMÅ MØDESTEDER

BASSIN / REGNVANDSHÅNDTERING

BEGRØNNING AF GADERUM

# AMAGERBROGADE - HALGREENSGADE




Udeservering og byliv.



Eksempel på forplads og transparent kirkegårdsmur. Bispebjerg Kirkegård

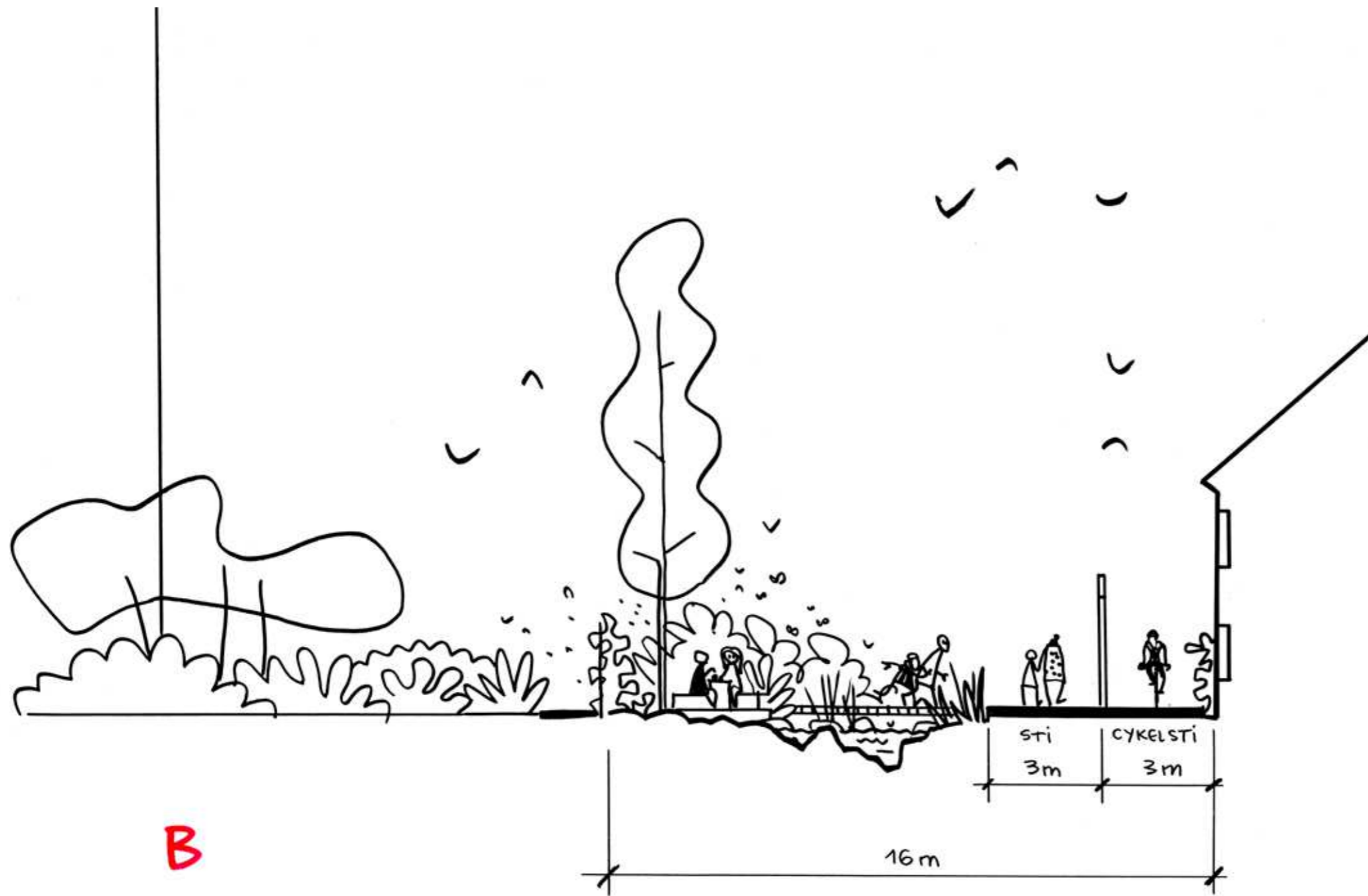


Petanquebaner



Eksempel på divers beplantning i urbant miljø. Sønder Boulevard.

# HALGREENSGADE - VERMLANDSGADE



Eksempel på regnvandshåndtering som understøtter biodiversitet



Rolige aktiviteter - udendørs skak



Eksempel på regnvandshåndtering og opholdsmuligheder Scandiagade København

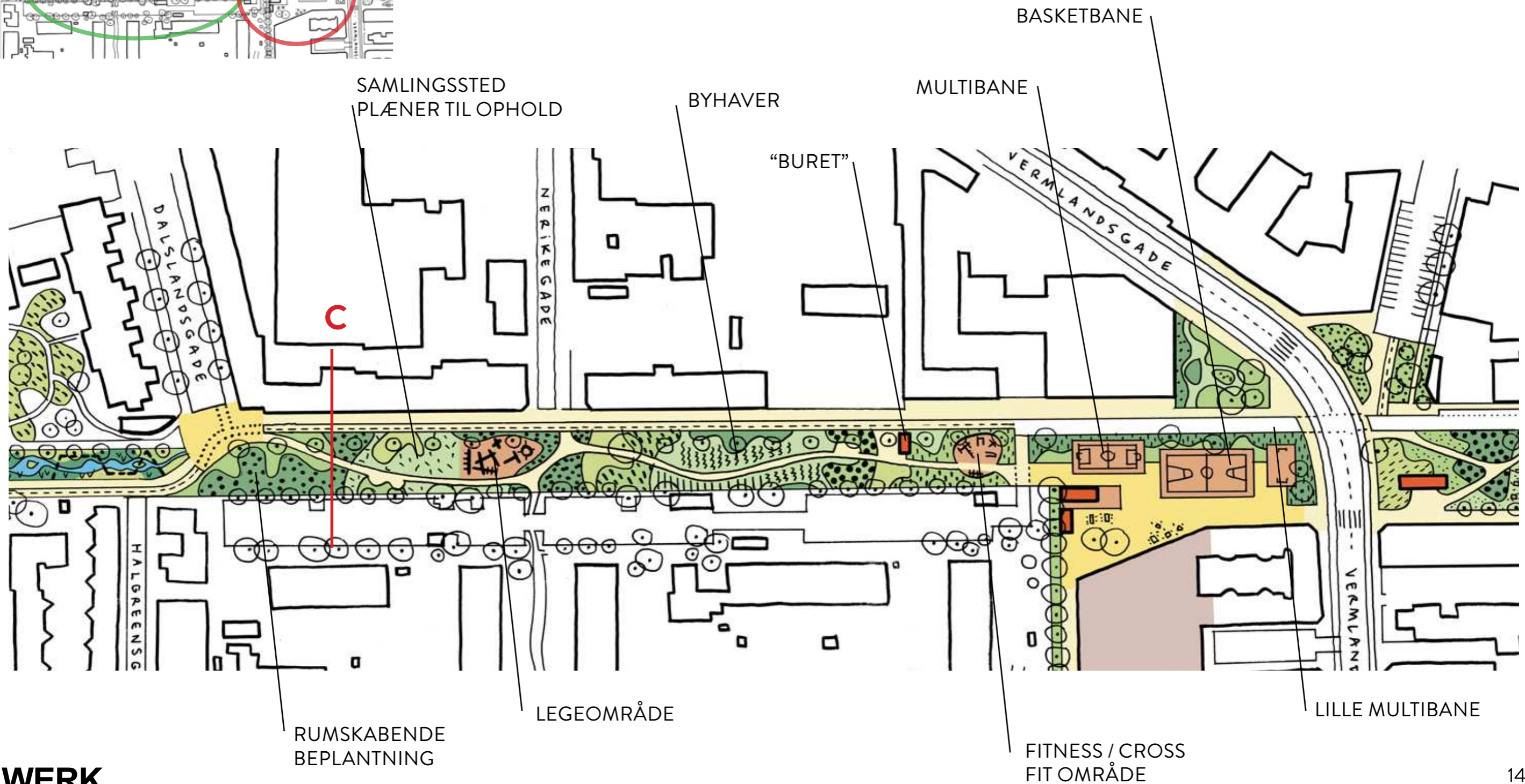
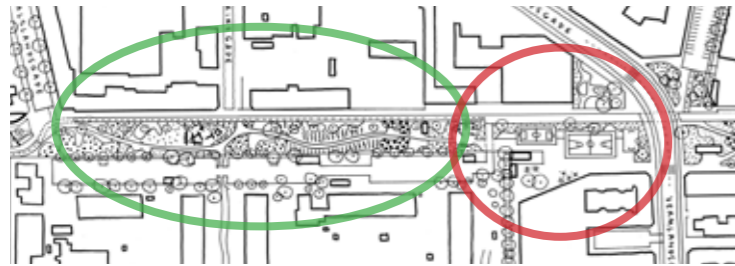
# HALGREENSGADE - VERMLANDSGADE

## BLÅ MØDESTEDER

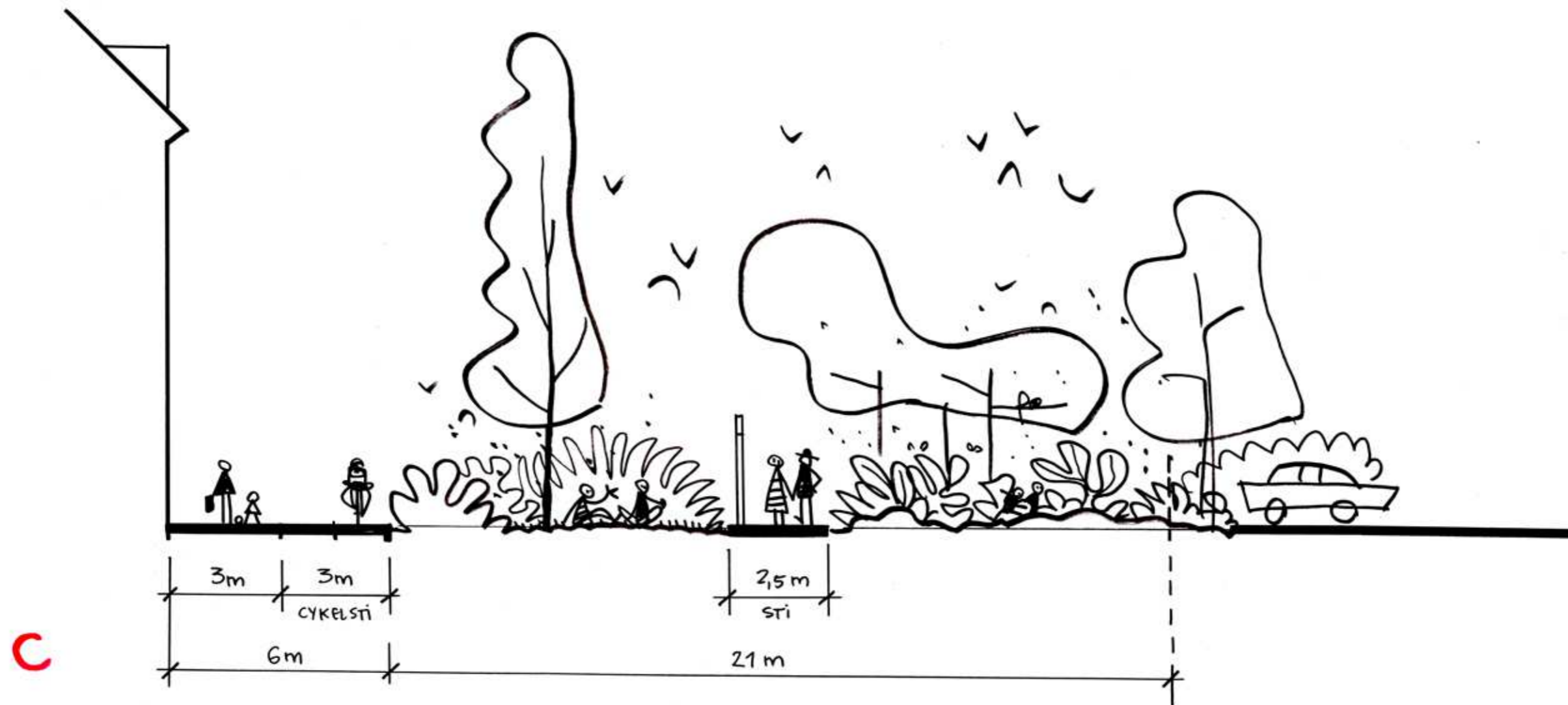
Regnvandshåndtering, siddepladser, rolige aktiviteter, små mødesteder.

## GRØNT OPHOLD OG MØDESTEDER

Rumlig beplantning, større opholdsarealer, byhaver, fællesskaber.



# HALGREENSGADE - VERMLANDSGADE



Sportsfaciliteter og mødesteder



Byhaver skaber fællesskaber



Sport og leg i det grønne



Opholds- og samlingssteder

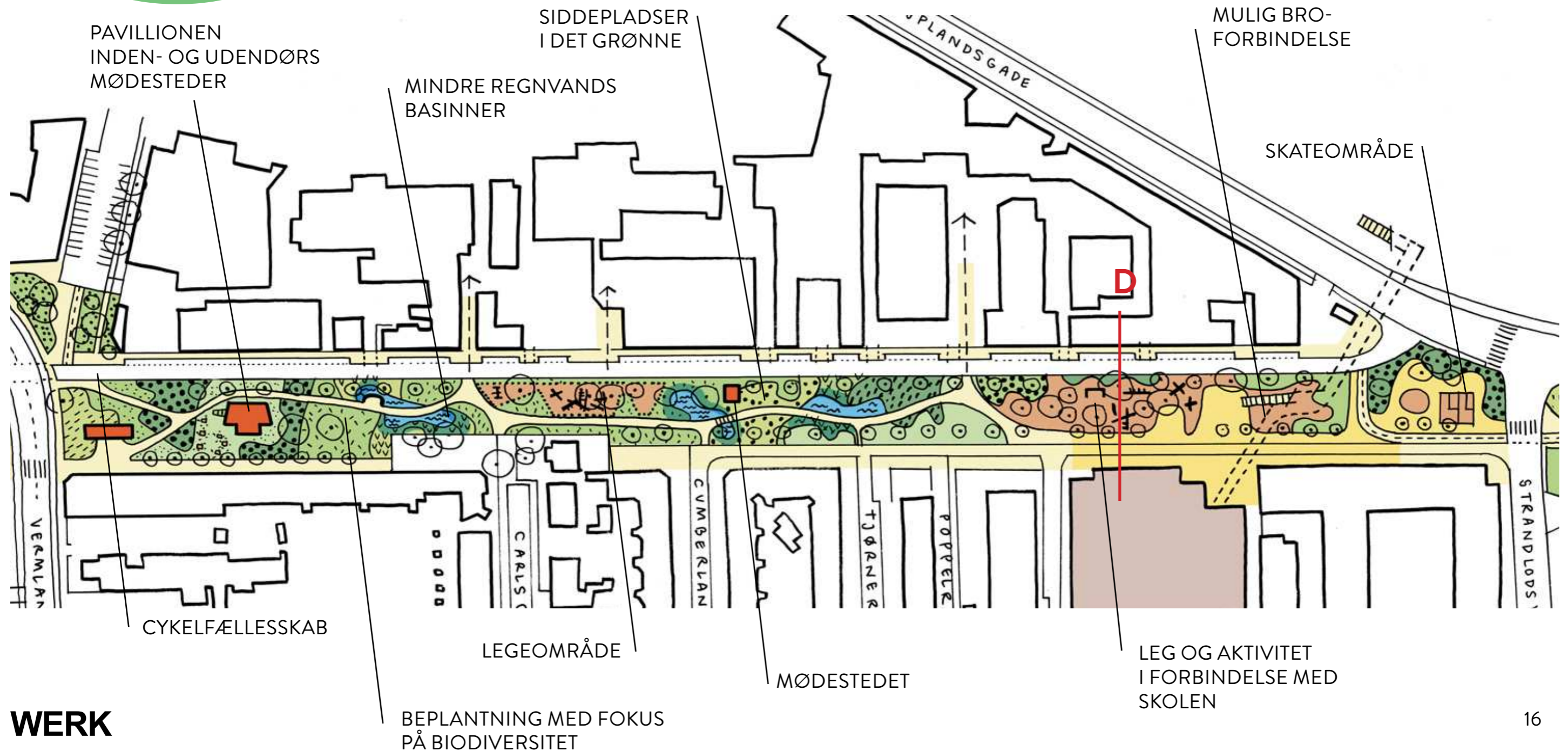
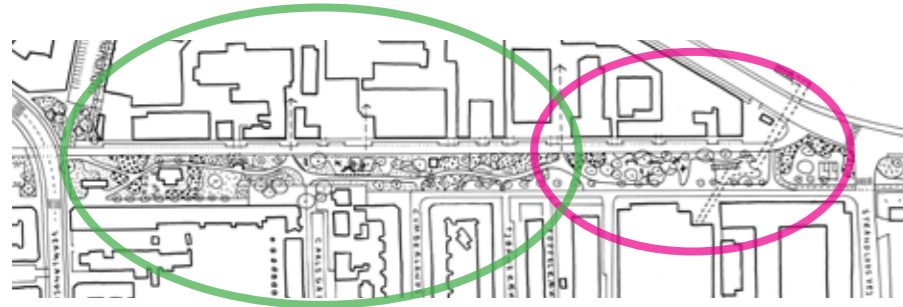
# VERMLANDSGADE - STRANDLODSVEJ

## DEN GRØNNE ZONE

Frodig og biodivers beplantning, regnvandshåndtering, mødesteder.


## LEG OG AKTIVITET

Sammenhæng med skole. Legemuligheder og skaterbane





# VERMLANDSGADE - STRANDLODSVEJ



Fællesskaber ifm pavillion og cykelcontainer



Eksempel på legemuligheder integreret i grønne omgivelser



Eksempel på mindre regnvandsbassiner som kan understøtte biodiversitet

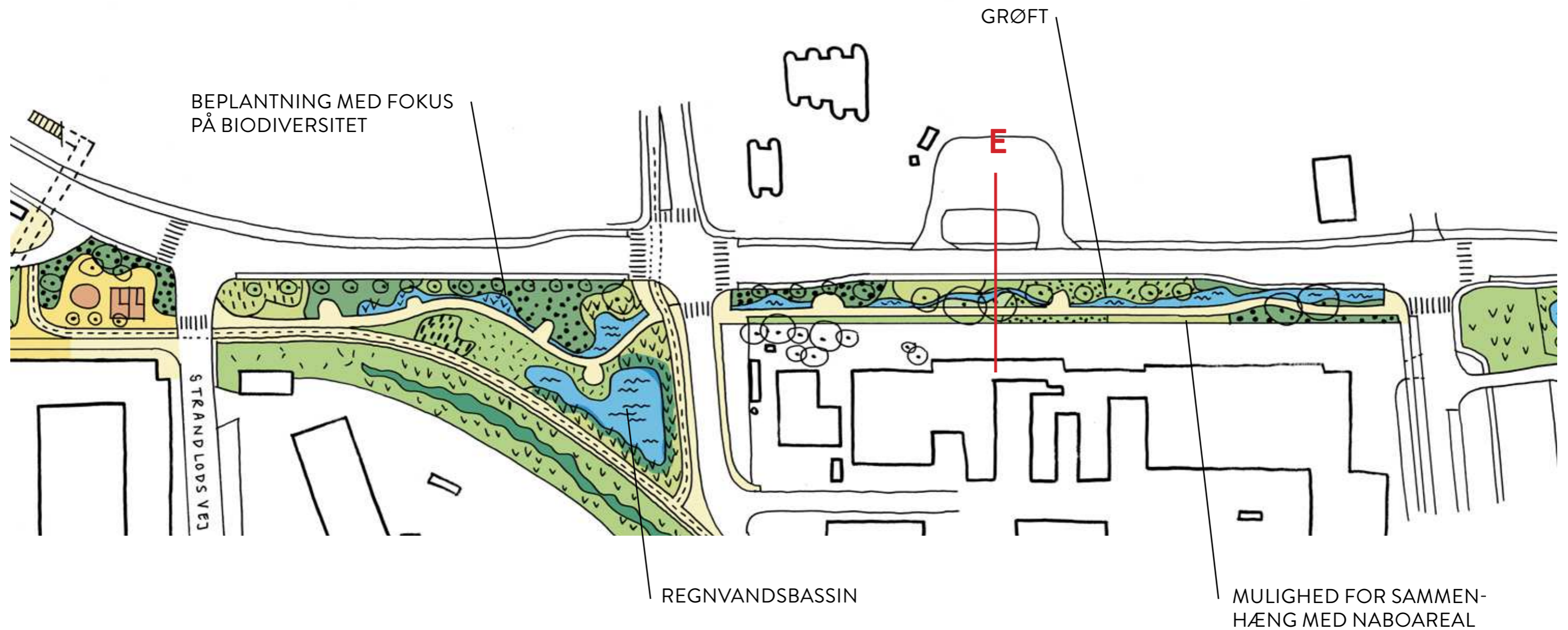
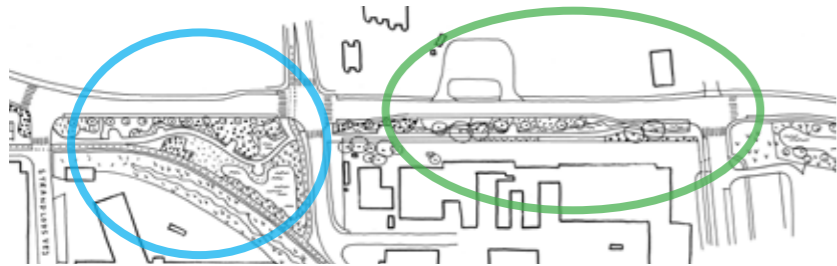


Lege- og skateområde. Eksempel fra Nørrebroparken

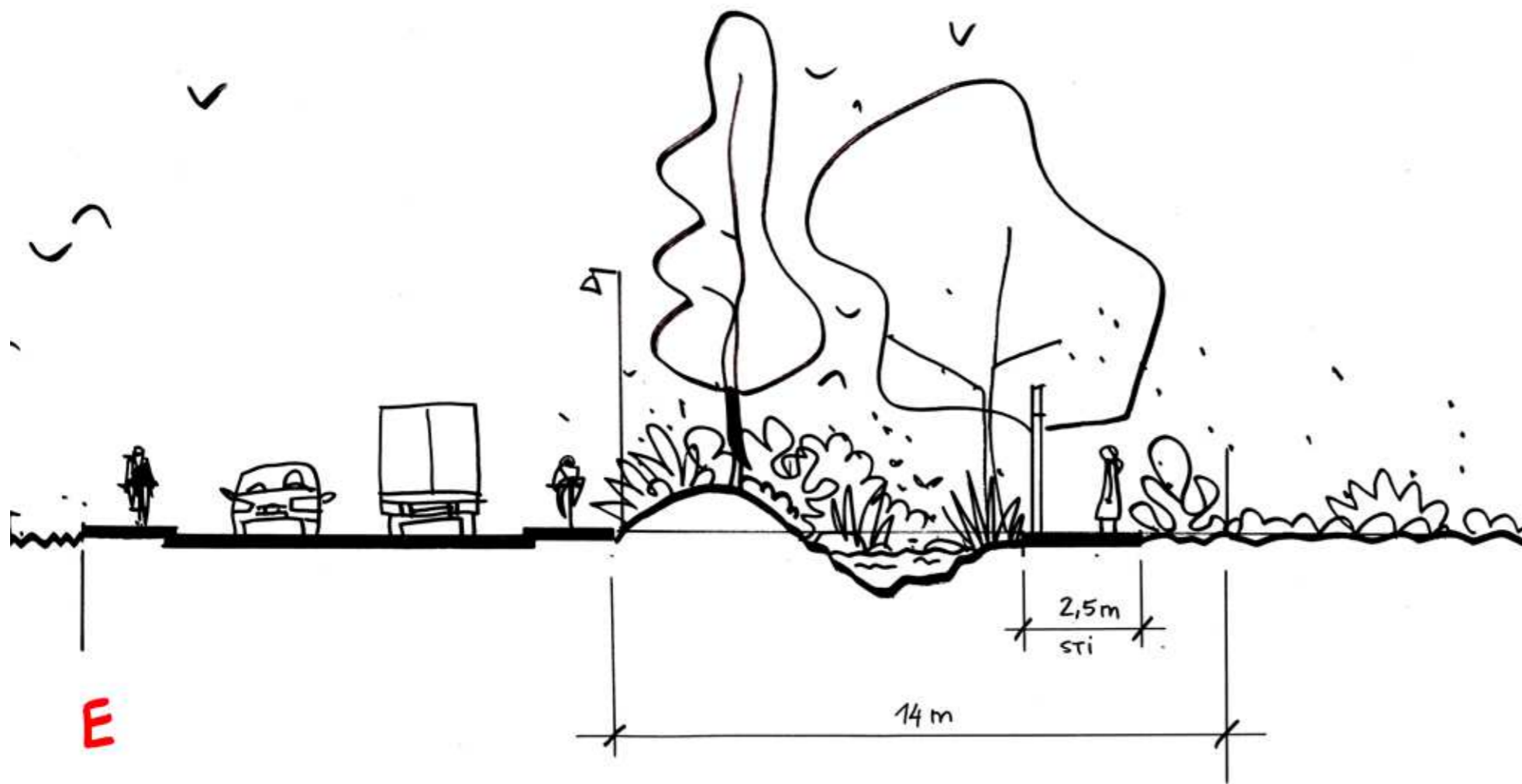
# STRANDLODSVEJ - AMAGER STRANDVEJ

**BLÅ ZONE**  
Regnvandsbasinner.

**GRØN RUTE**  
Forbindelse til strandvejen, og  
prøvestenen. Fokus på begrønning.



# STRANDLODSVEJ - AMAGER STRANDVEJ



Grøft langs Prøvestensbroen

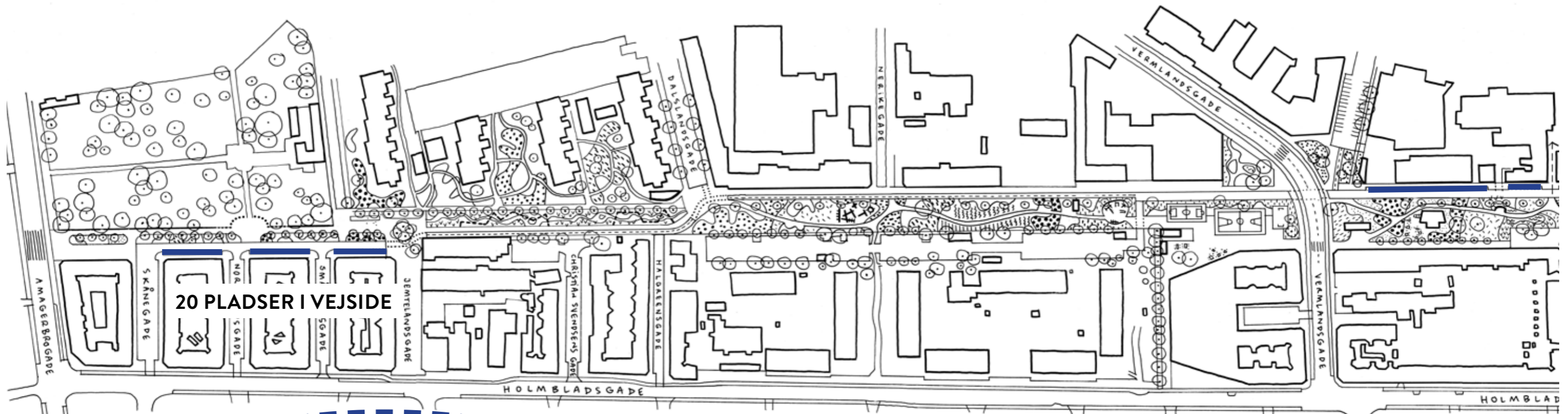


Regnvandsbassin med rekreative muligheder

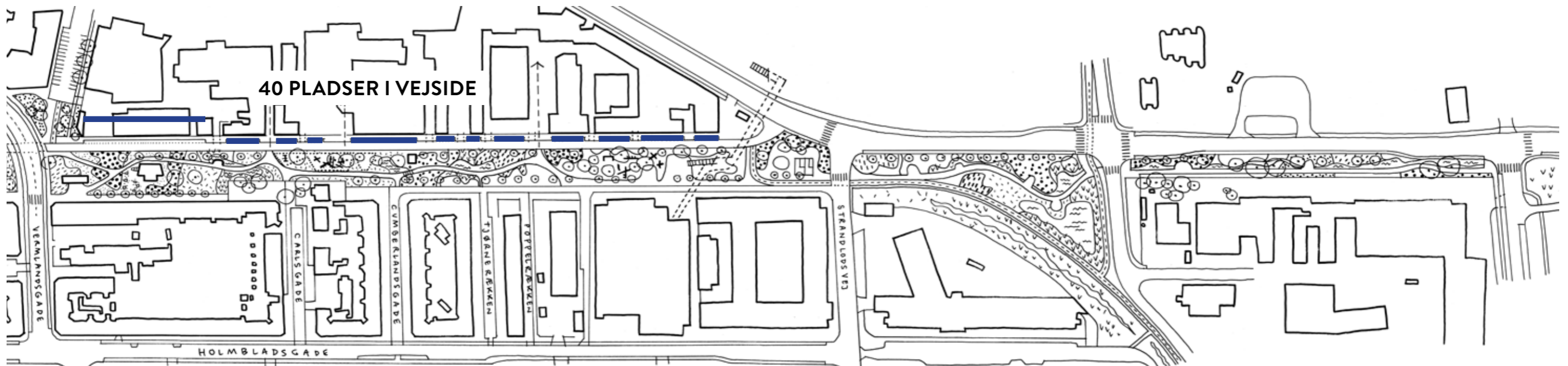


Eksempel på grødt langs stiforbindelse

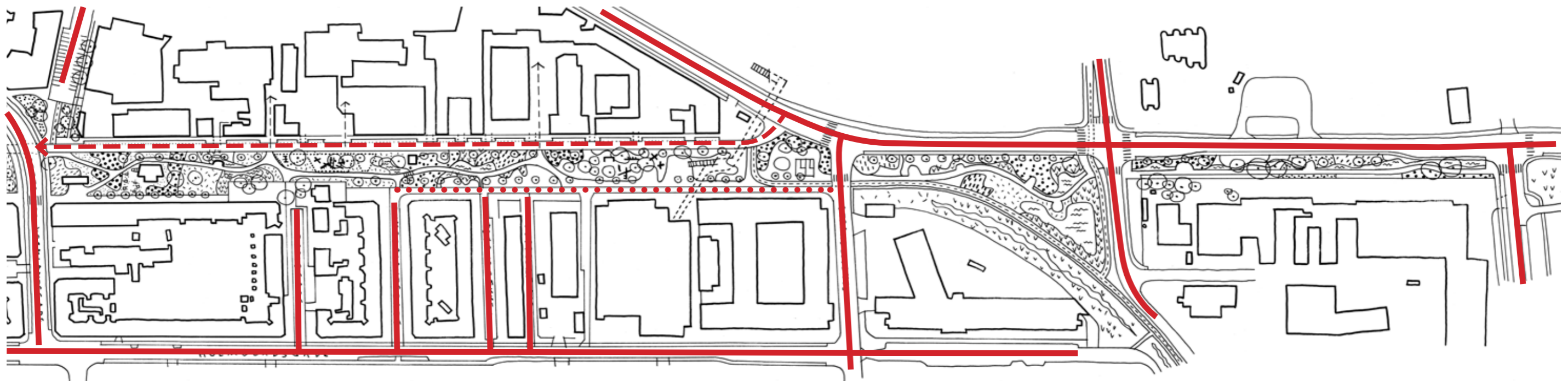
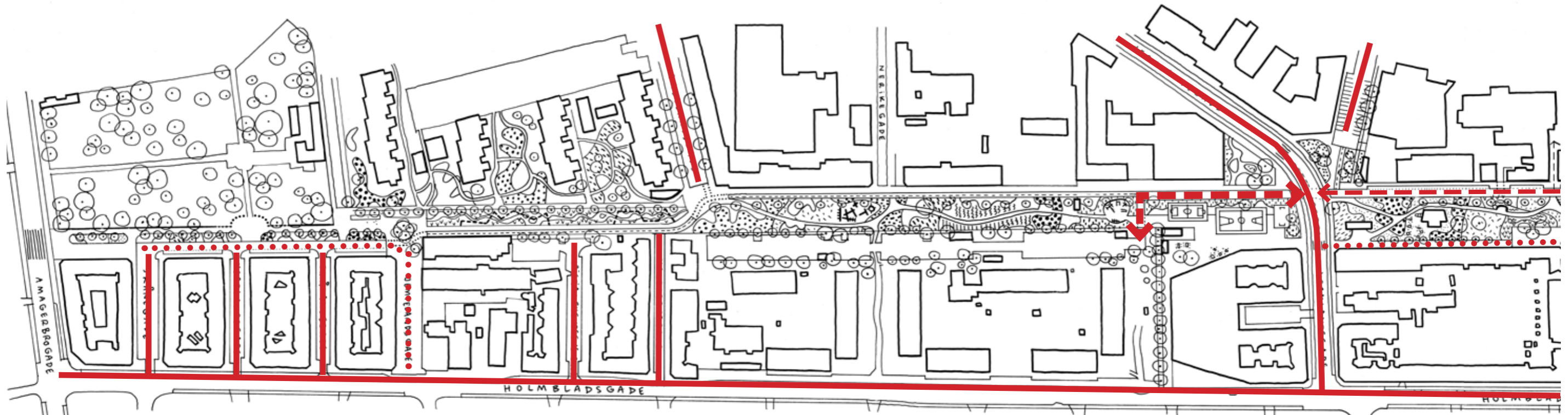
# PARKERING



SUPPLERENDE PARKERING I  
AMAGER CENTERET

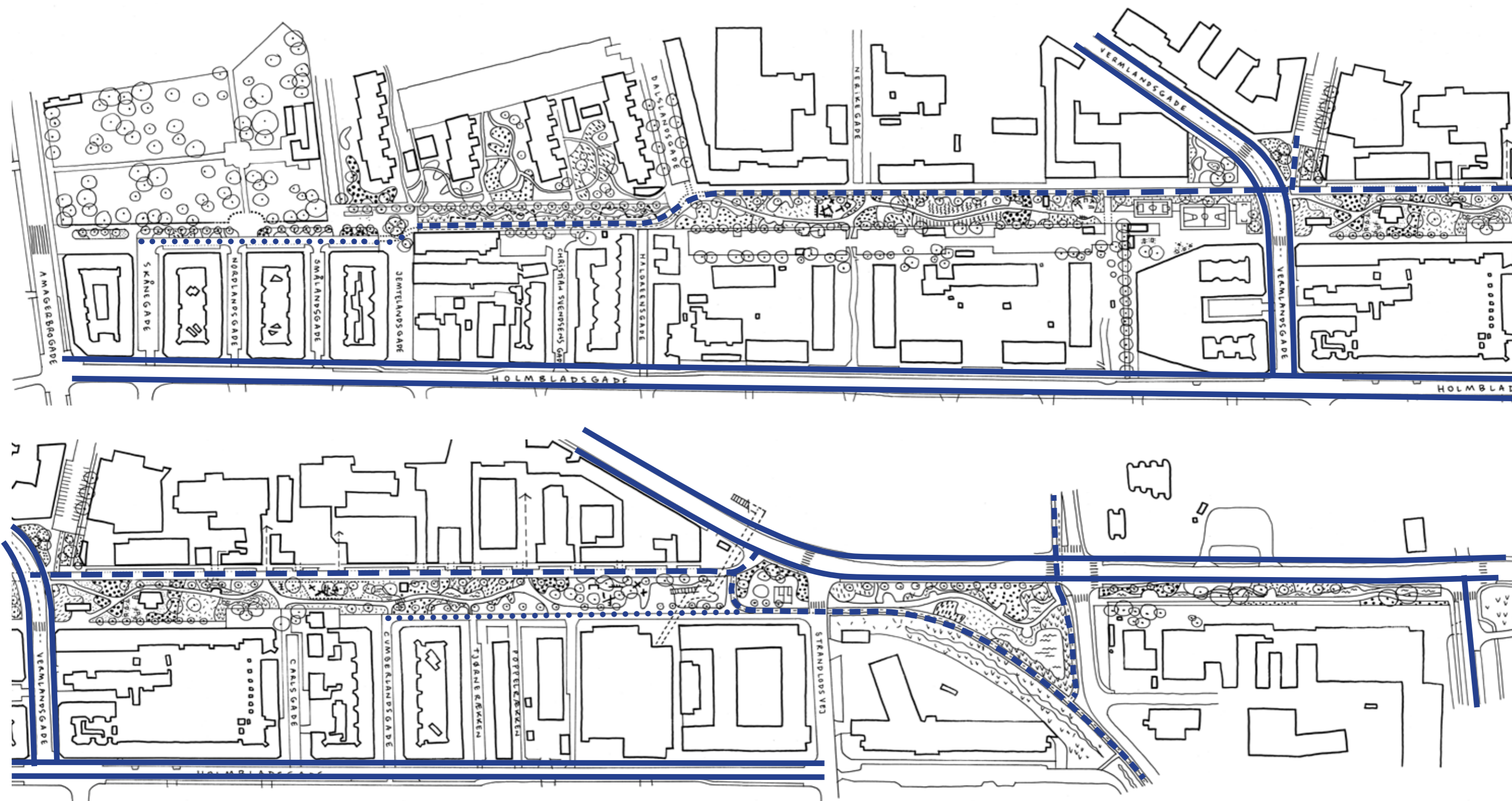


# BILTRAFIK



— VEJ    ..... OPHOLDS- OG LELEGGADE    <--> CYKELGADE    <-- CYKELGADE, ENSRETTET

# TRAFIK - CYKLER



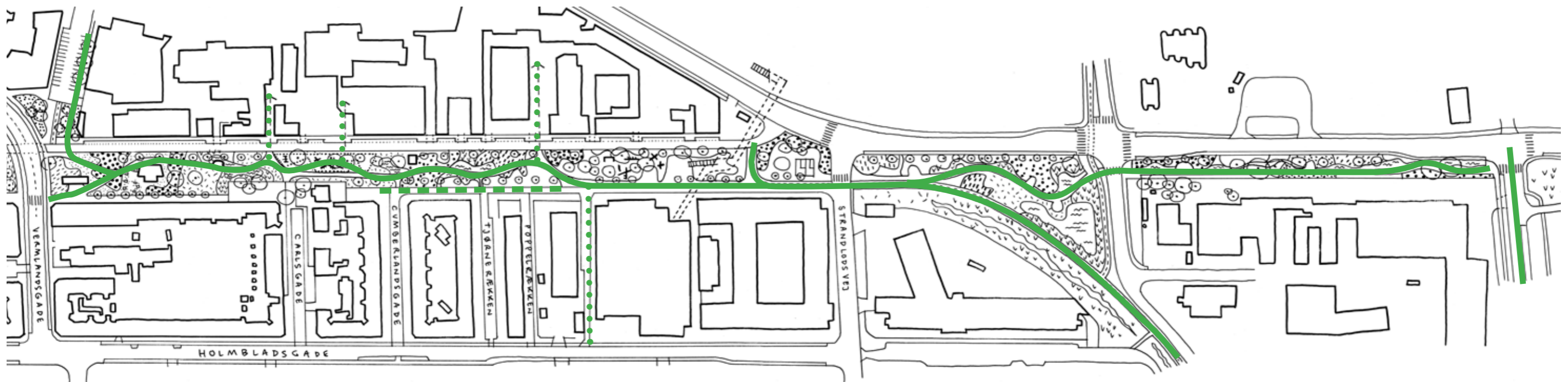
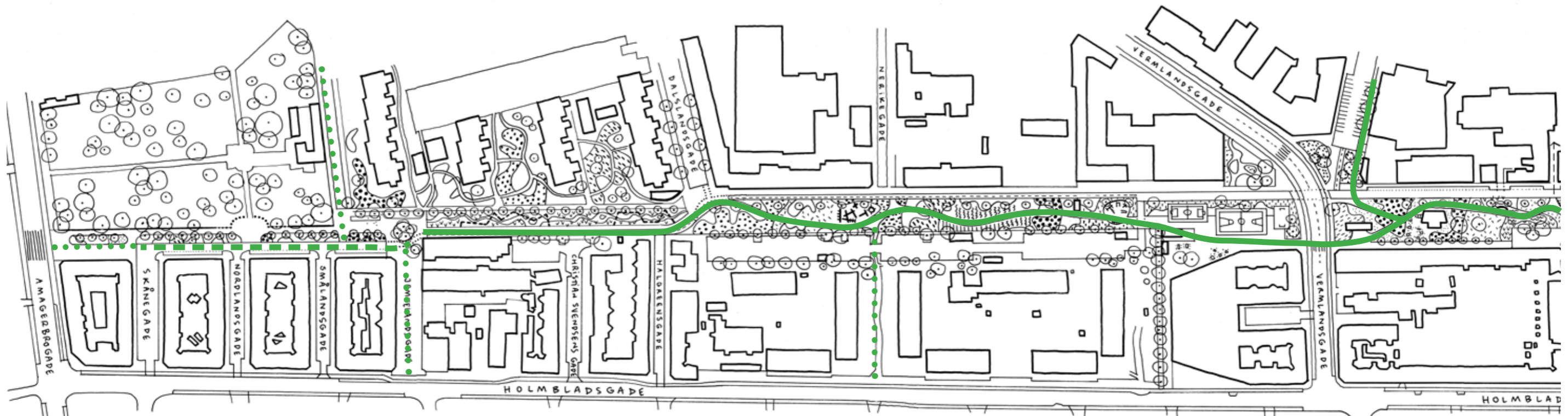
..... OPHOLDS- OG LEGEGADE

———— CYKELSTI LANGS VEJ

----- DOBBELTRETET CYKELSTI

- · - · - CYKELGADE

# TRAFIK - GÅENDE



--- OPHOLDS- OG LEGEGADE    ..... FORBINDELSE    ——— PRIMÆRSTI