










Signaturforklaring

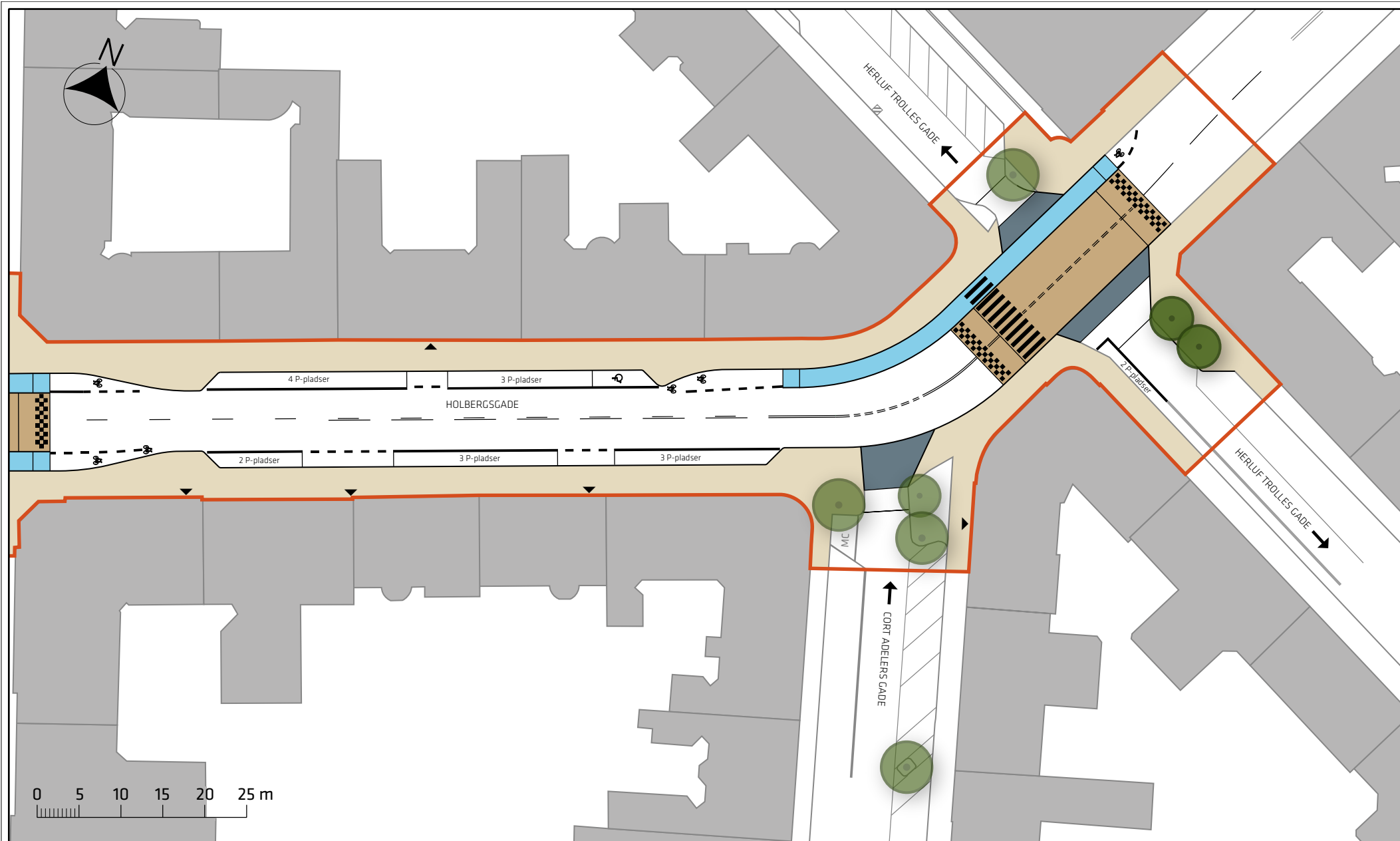
- |   |                  |   |                  |   |                            |
|---|------------------|---|------------------|---|----------------------------|
|  | Entreprisegrænse |  | Hævet flade      |  | Ny placering af stoppested |
|  | Cykelsti         |  | Overkørsel/helle |  | Eksisterende træ           |
|  | Fortov           |  | Busplade         |  | Kørselsretning             |

Holbergsgade og Toldbodgade, bedre cykelforhold

Projektforslag

Bilag 3A





Signaturforklaring

- Entreprisegrænse
- Cykelsti
- Fortov

- Hævet flade
- Overkørsel
- ● Nyt træ/ eks. træ
- Kørselsretning

Holbergsgade og Toldbodgade, bedre cykelforhold

Projektforslag

Bilag 3B





NYHAVN

TOLDBODGADE

SANKT ANNE PLADS

0 5 10 15 20 25 m

Signaturforklaring

- Entreprisegrænse
- Hævet flade

Holbergsgade og Toldbodgade, bedre cykelforhold

Projektforslag

Bilag 3C

