






Signaturforklaring

-  Stoppested
-  Eksisterende træ
-  Kørselsretning

Holbergsgade og Toldbodgade, bedre cykelforhold



Eksisterende forhold

Bilag 2A





Signaturforklaring

-  Eksisterende træ
-  Kørselsretning

Holbergsgade og Toldbodgade, bedre cykelforhold

Eksisterende forhold

Bilag 2B





NYHAVN

TOLDBODGADE

SANKT ANNE PLADS

0 5 10 15 20 25 m

Holbergsgade og Toldbodgade, bedre cykelforhold

Eksisterende forhold

Bilag 2C

