

**Møde i Valgbestyrelsen
Marts 2025**

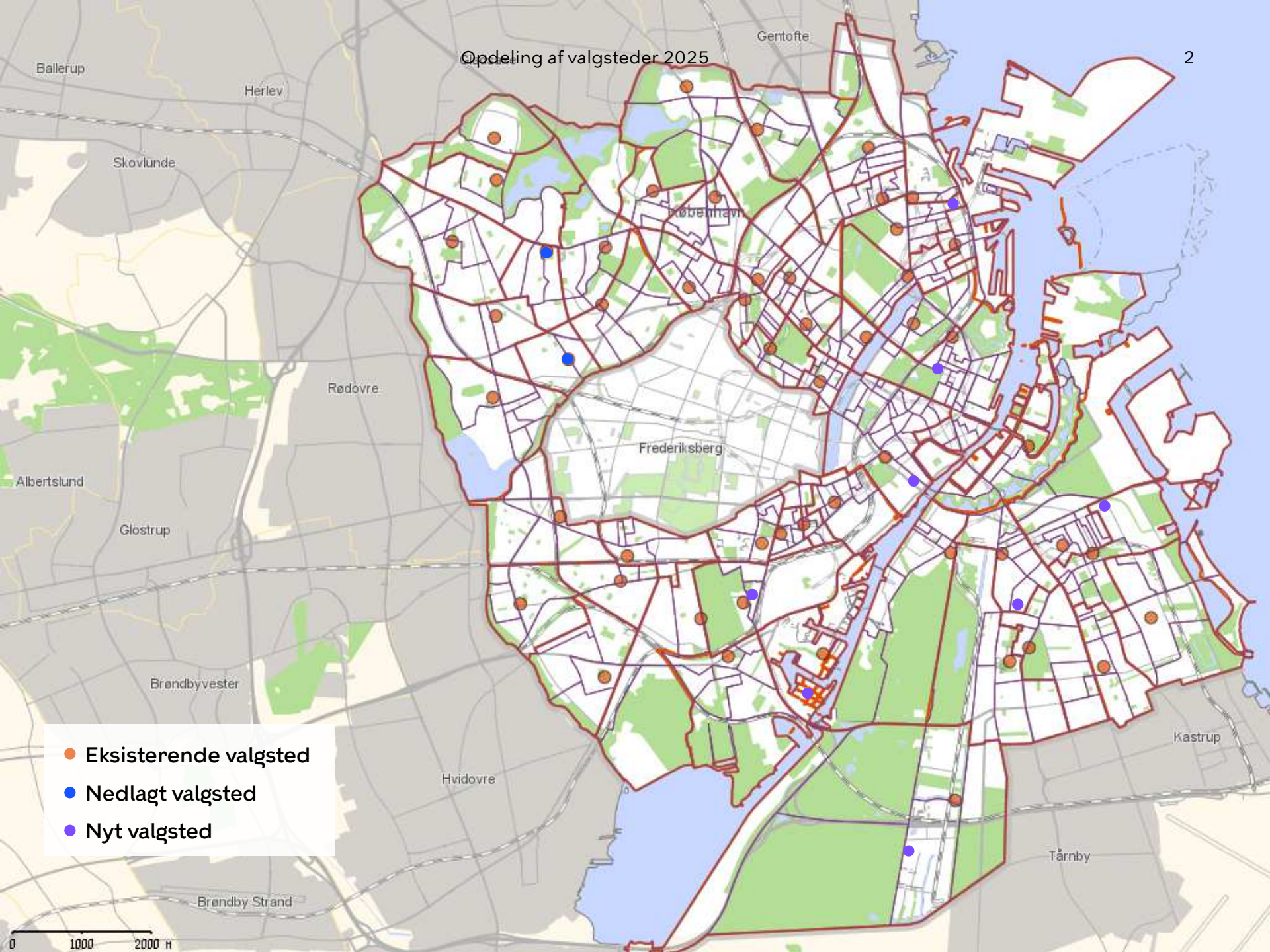
Ledelsessekretariat og
Valg, Center for
Myndighed og
Internationalisering

Punkt 2, bilag 2:

Opdeling af valgsteder i Københavns Kommune 2025



Opdeling af valgsteder 2025



- Eksisterende valgsted
- Nedlagt valgsted
- Nyt valgsted

0 1000 2000 m

Oprettelse af nye valgsteder

De anvendte tal for vælgere fordelt på roder baserer sig på et træk fra Økonomiforvaltningen pba. befolkningstallene for Københavns Kommune i 2024. Der kan derfor forekomme udsving mellem disse tal og vælgertal fra valgdagen. Det forventes dog ikke, at der vil være tale om signifikante forskelle.

Østerbrokredsen





Østerbrokredsen

- Der oprettes et nyt afstemningsområde med Østerbrohallen som valgsted.
- Det vurderes, at befolkningstilvæksten i området (særligt i Nordhavnen) på sigt vil medføre udfordringer for valgstederne i området. Oprettelsen af 1. Nordhavn, Østerbrohallen skal mitigere disse udfordringer.
- Derudover vil et flyt af vælgere mellem 1. Nordhavn, 1. Østerbro, 1. Øst og 1. Syd medføre en mere jævn fordeling af vælgerne i området.
- Østerbrohallen har tidligere fungeret som valgsted.

Østerbrokredsen

Opdeling af valgsteder 2025



-  Eksisterende valgsted
-  Nyt valgsted
-  Afgrensning af afstemningsområde

Rode	Antal vælgere	1. Østerbro Idrætshuset	1. Syd Remisen	1. Øst: Skolen på Strandboulevarden	1. Nordhavn Østerbrohallen
66	1.839		1.839		
67	1.253		1.253		
68	1.219		1.219		
69	567			567	
70	1.658			1.658	
71	1.592			1.592	
72	3.402				3.402
73	2.127	2.127			
74	1.815	1.815			
75	1.161			1.161	
76	828			828	
77	1.103	1.103			
78	1.393	1.393			
79	1.412			1.412	
80	1.035				1.035
81	579				579
82	1.966				1.966
83	2.149				2.149
86	25				25
88	647	647			
89	2.130	2.130			
105	1.268		1.268		
106	1.023		1.023		
107	271		271		
108	653		653		
109	986		986		
395	1.509			1.509	
I alt	35.610	9.215	8.512	8.727	9.156
2024		12.817	12.864	9.929	0

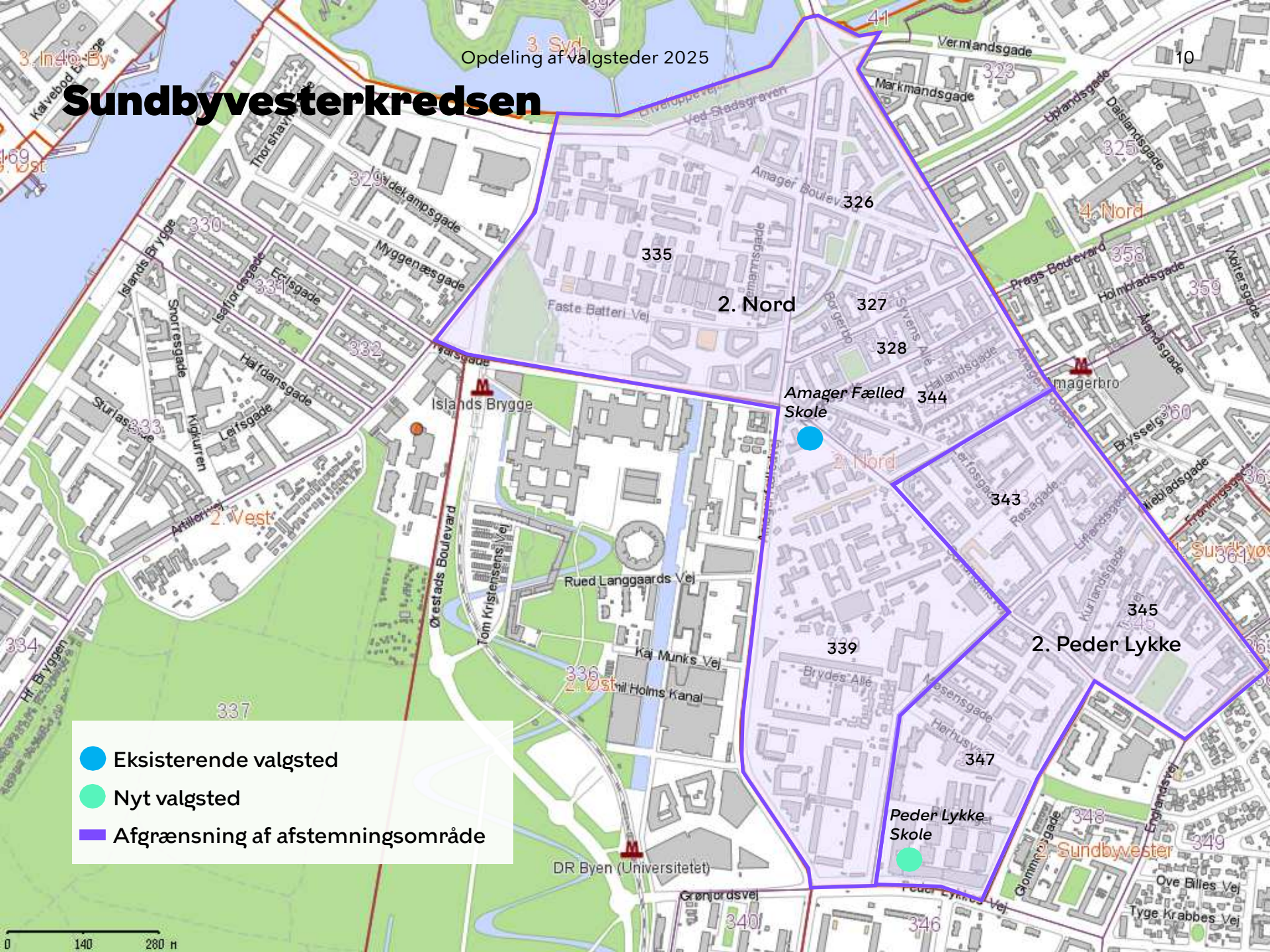
Sundbyvesterkredsen

Sundbyvesterkredsen

- Der oprettes to nye afstemningsområder med hhv. Peder Lykke Skolen og Kalvebod Fælled Skole som valgsteder. Derudover ændres valgstedet 2. Syd, Ørestad Skole til 2. Ørestad, Ørestad Gymnasium mhp. at sikre kapaciteten i afstemningsområdet.
- Befolkningstilvæksten på Amager medfører kapacitetsudfordringer for flere valgsteder. I Sundbyvesterkredsen drejer dette sig om 2. Nord, Amager Fælled Skole og 2. Syd, Ørestad Skole. Oprettelsen af de to nye afstemningsområder skal mitigere disse udfordringer.
- Opdelingen af roder betyder, at en del vælgere på 2. Nord, Amager Fælled Skole (bosiddende omkring Brydes Allé) vil have kortere afstand til valgstedet 2. Peder Lykke, Peder Lykke Skolen. Dette skyldes, at Amager Fælled Skole ligger i toppen af rode 339, mens bunden af roden ligger umiddelbart udfor Peder Lykke Skolen. Det vurderes ikke at være hensigtsmæssigt at foretage en opdeling af rode 339. Kultur- og Fritidsforvaltningen vil i stedet igangsætte en kommunikationskampagne for at sikre, at vælgerne er tilstrækkeligt informeret om deres valgsted.
- Oprettelsen af et nyt valgsted i Ørestaden vil betyde, at mange vælgere får kortere afstand til deres valgsted. Rodeopdelingen betyder, at området umiddelbart syd for Ørestad Gymnasium vil tilhøre valgstedet på Kalvebod Fælled Skole. Der er dog tale om et erhvervsområde, hvorfor dette ikke vurderes at medføre udfordringer.

Sundbyvesterkredsen

Opdeling af valgsteder 2025



- Eksisterende valgsted
- Nyt valgsted
- Afgrænsning af afstemningsområde

Sundbyvesterkredsen

Oversigt over flyt af roder

Rode	Antal vælgere	2. Nord Amager Fælled Skole	2. Peder Lykke Peder Lykke Skolen
326	2.070	2.070	
327	954	954	
328	1.218	1.218	
335	1.966	1.966	
339	1.683	1.683	
343	2.083		2.083
344	1.729		1.729
345	2.219		2.219
347	2.420		2.420
I alt	16.342	7.891	8.451
2024		16.342	0

Sundbyvesterkredsen

- Eksisterende valgsted
- Nyt valgsted
- ▬ Afgrænsning af afstemningsområde



Sundbyvesterkredsen

Oversigt over flyt af roder

Rode	Antal vælgere	2. Syd Ørestad Gymnasium	2. Kalvebod Fælled Kalvebod Fælled Skole
342	1.993	1.993	
390	8.473	8.473	
391	10.178		10.178
392	0	0	
393	0	0	
394	0	0	
I alt	20.644	10.466	10.178
2024		20.644	0

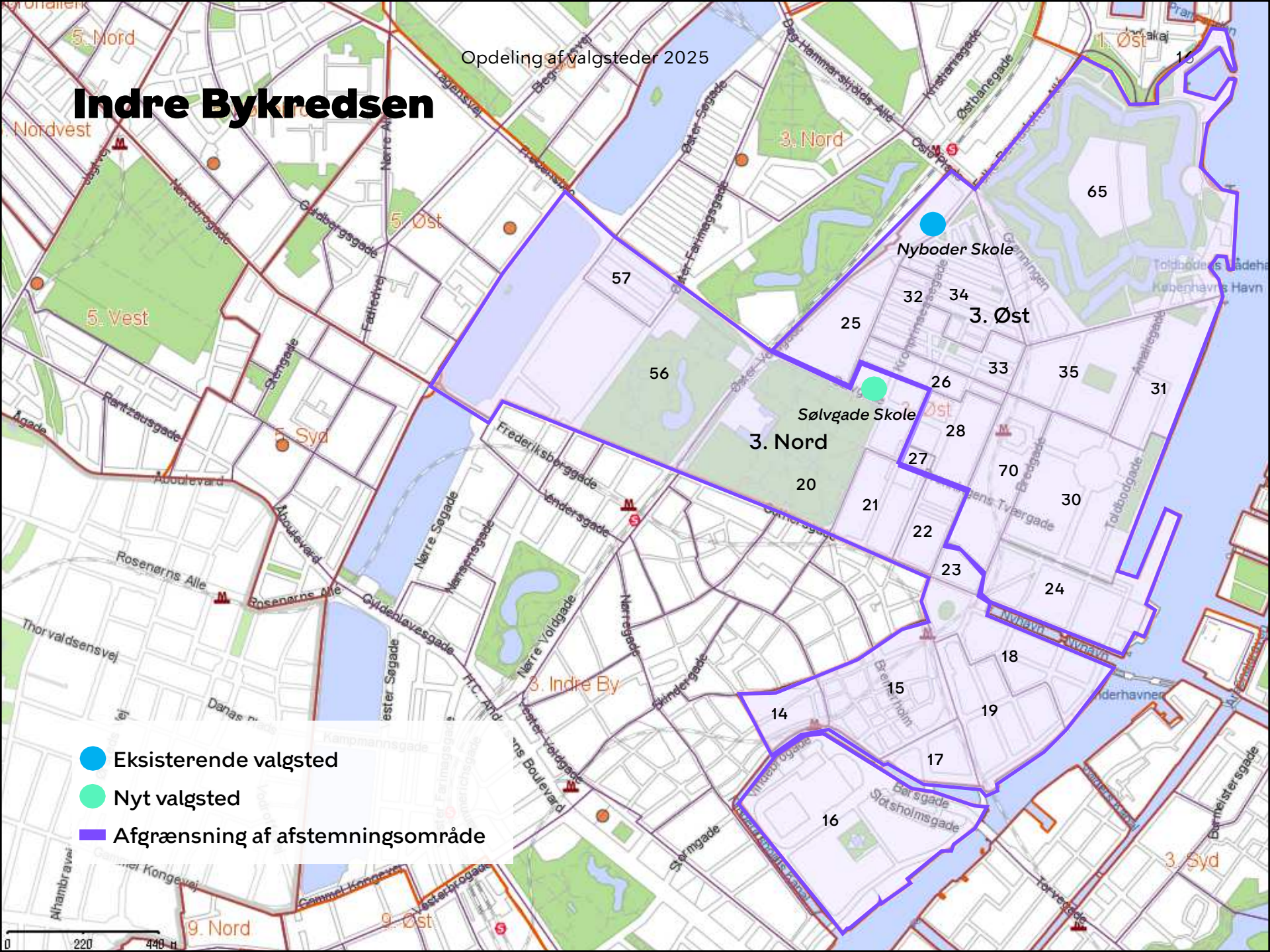
Indre Bykredsen

Indre Bykredsen

- Der oprettes to nye afstemningsområder med hhv. Sølvgades Skole og Den Classenske Legatskole som valgsteder.
- 3. Nord, Sølvgade Skole har tidligere fungeret som valgsted, og har fået tilbygget en ny hal, der kan benyttes til formålet.
- Kapaciteten på 3. Indre By, Rådhuset og 3. Øst, Nyboder Skole er udfordret af befolkningstilvæksten i Indre By. Oprettelsen af to nye valgsteder skal mitigere disse udfordringer.
- Udover stemmer fra vælgerne, der er tilknyttet valgstedet, modtager 3. Indre By, Rådhuset også stemmer fra bl.a. diplomater, der ikke står opført med adresse i CPR-registret samt personer, der ikke har fast bopæl. Derfor er der særligt stort pres på dette valgsted. Et udsnit af vælgerne fra 3. Indre By, Rådhuset foreslås rykket til 3. Midt, Den Classenske Legatskole.



Indre Bykredsen



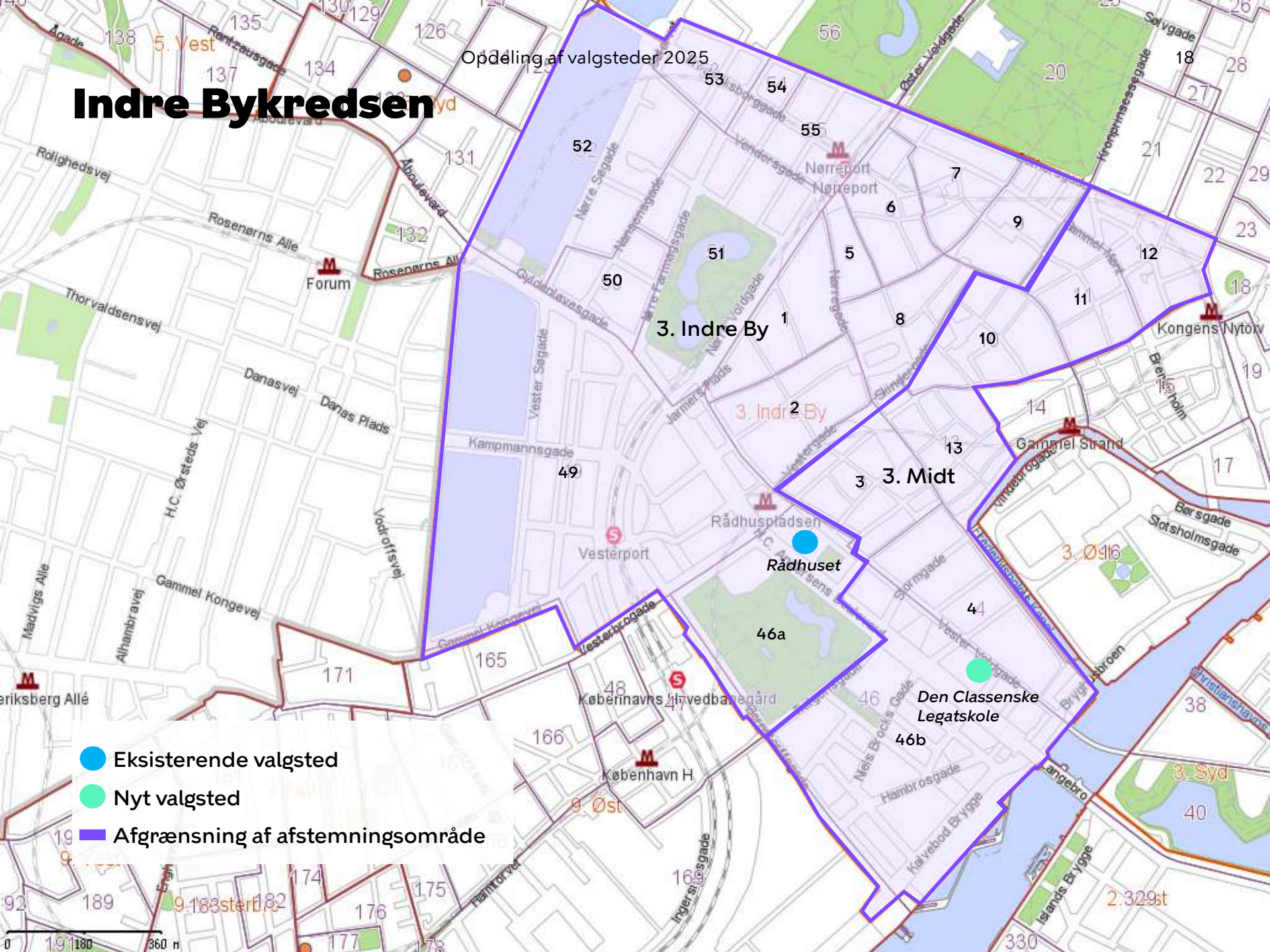
- Eksisterende valgsted
- Nyt valgsted
- Afgrænsning af afstemningsområde

Indre Bykredsen

Rode	Antal vælgere	3. Øst Nyboder Skole	3. Nord Sølvgades Skole
14	213		213
15	554		554
16	23		23
17	0		0
18	944		944
19	1.006		1.006
20	829		829
21	571		571
22	154		154
23	59		59
24	877	877	
25	1.039	1.039	
26	650	650	
27	70	70	
28	1.111	1.111	
29	618	618	
30	263	263	
31	444	444	
32	533	533	
33	980	980	
34	797	797	
35	716	716	
56	353		353
57	1.421		1.421
65	403	403	
I alt	14.628	8.501	6.127
2024	14.628	14.628	-

Indre Bykredsen

Opdeling af valgsteder 2025



- Eksisterende valgsted
- Nyt valgsted
- Afgrænsning af afstemningsområde



Indre Bykredsen

Oversigt over flyt af roder

Rode	Vælgere	3. Indre By Rådhuset	3. Midt Den Classenske Legatskole
1	544	544	
2	718	718	
3	374		374
4	456		456
5	279	279	
6	777	777	
7	518	518	
8	593	593	
9	18		18
10	687		687
11	479		479
12	542		542
13	772		772
46	1.502		1.502
49	898	898	
50	1.005	1.005	
51	1.231	1.231	
52	1.190	1.190	
53	1.010	1.010	
54	324	324	
I alt	13.917	9.087	4.830
2024		13.917	0

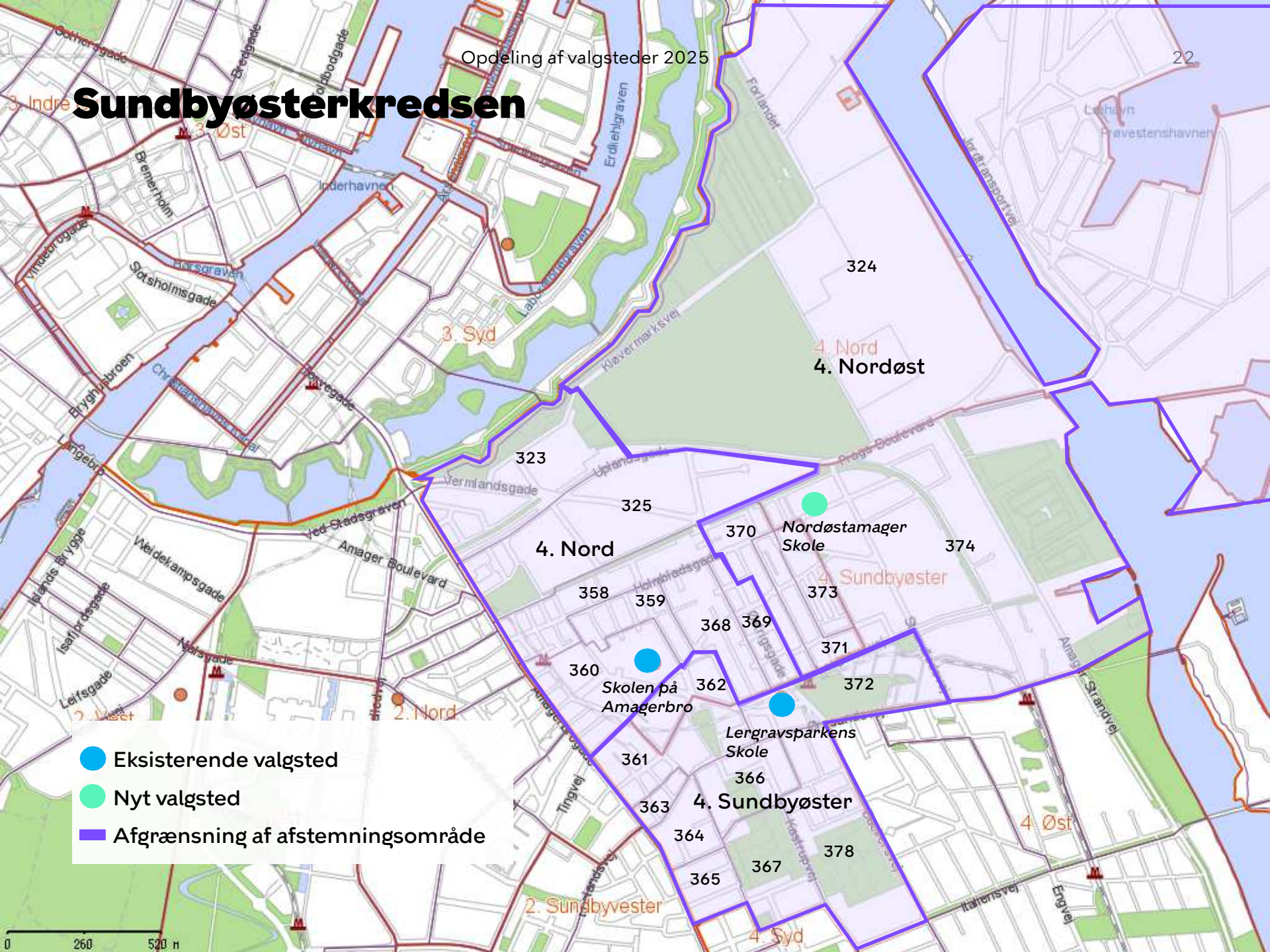
Sundbyøsterkredsen

Sundbyøsterkredsen

- Der oprettes et nyt afstemningsområde med Nordøstamager Skole som valgsted.
- Befolkningstilvæksten på Amager medfører kapacitetsudfordringer for flere valgsteder. I Sundbyøsterkredsen drejer dette sig om 4. Sundbyøster, Lergravsparken Skole og 4. Nord, Skolen på Amagerbro. Oprettelsen af det nye afstemningsområde skal mitiggere disse udfordringer.
- Opdelingen af roder betyder, at en række vælgere bosiddende i området omkring Uplandsgade, Laplandsgade og Prags Boulevard vil tilhøre valgstedet på Skolen på Amagerbro, selvom det nærmeste afstemningssted er Nordøstamager Skole. Kultur- og Fritidsforvaltningen vil igangsætte en kommunikationskampagne for at sikre, at vælgerne er tilstrækkeligt informeret om deres valgsted.



3. Indre Sundbyøsterkredsen



- Eksisterende valgsted
- Nyt valgsted
- Afgrænsning af afstemningsområde

Sundbyøsterkredsen

Oversigt over flyt af roder

Rode	Antal vælgere	4. Nord: Skolen på Amagerbro	4. Sundbyøster Lergravsparkens Skole	4. Nordøst Nordøstamager Skole
323	1.646	1.646		
324	8			8
325	2.808	2.808		
358	2.214	2.214		
359	1.324	1.324		
360	1.857	1.857		
361	2.184		2.184	
362	865		865	
363	523		523	
364	774		774	
365	1.259		1.259	
366	1.053		1.053	
367	973		973	
368	1.413	1.413		
369	1.445			1.445
370	1.297			1.297
371	1.144			1.144
372	896		896	
373	1.271			1.271
374	5.694			5.694
378	549		549	
I alt	31.197	11.262	9.076	10.859
2024		17.292	13.905	0

Vesterbrokredsen

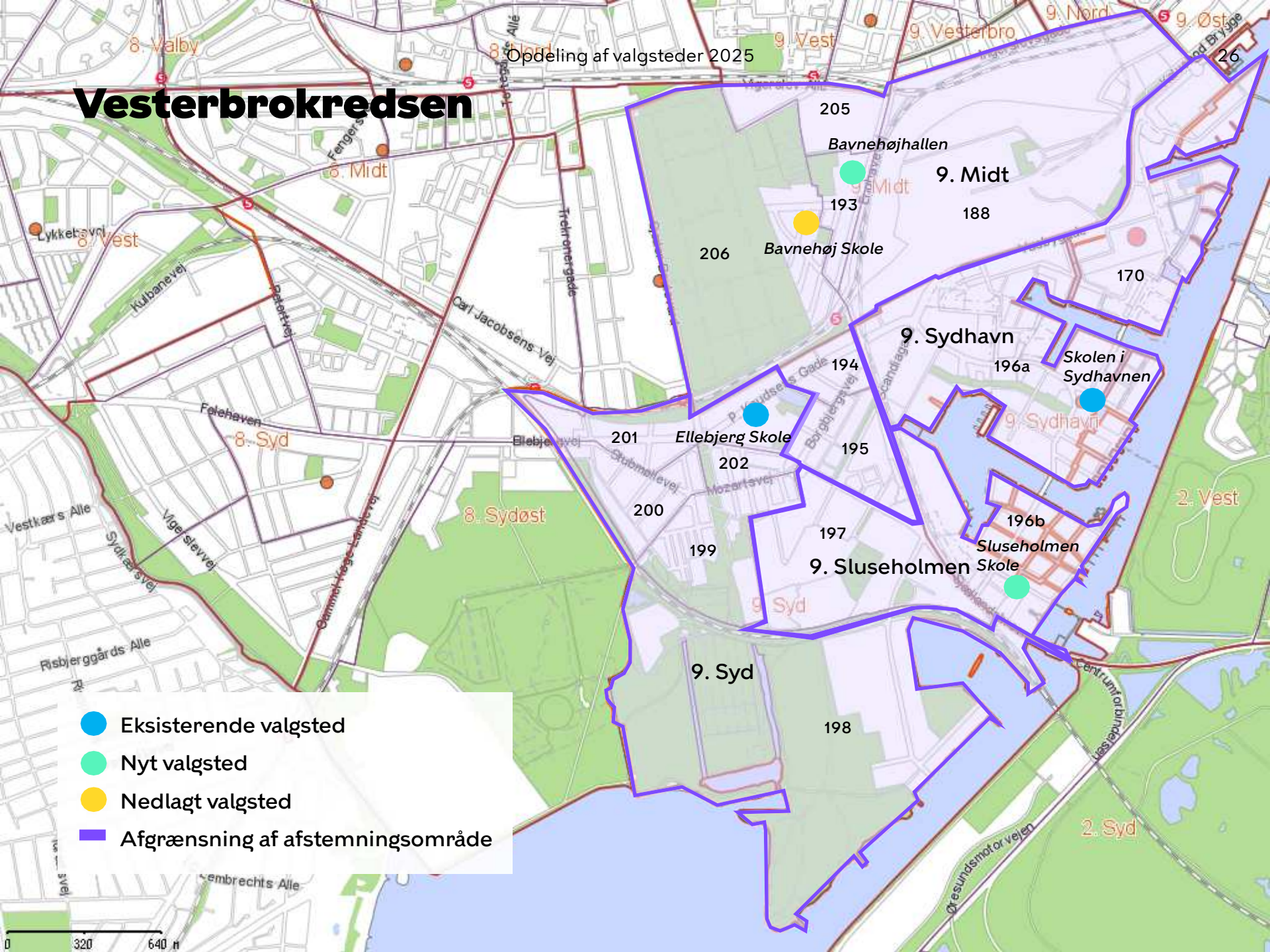


Vesterbrokredsen

- Der oprettes et nyt afstemningsområde med Sluseholmen Skole som valgsted.
- Befolkningstilvæksten i Sydhavnen medfører kapacitetsudfordringer for flere valgsteder. Det foreslås derfor, at afstemningsområderne i kredsen justeres for at sikre en mere jævn fordeling af vælgerne, og dermed mitigere udfordringerne. Med Sluseholmen Skole som nyt valgsted er det muligt at give borgere i den sydlige del af kredsen en kortere afstand til afstemningsstedet.
- Justeringen af afstemningsområderne betyder, at kapaciteten på valgstedet 9. Midt, Bavnehøj Skole bliver udfordret. Derfor foreslås det, at valgstedet i afstemningsområdet flyttes til 9. Midt, Bavnehøjhallen, der bedre kan håndtere stigningen i antallet af vælgere.

Vesterbrokredsen

Opdeling af valgsteder 2025



- Eksisterende valgsted
- Nyt valgsted
- Nedlagt valgsted
- Afgrænsning af afstemningsområde

0 320 640 m

Vesterbrokredsen

Oversigt over flyt af roder

Rode	Antal vælgere	9. Midt Bavnehøjhallen	9. Syd Ellebjerg Skole	9. Sydhavn Skolen i Sydhavnen	9. Sluseholmen Sluseholmen Skole
170	3.169			3.169	
188	757	757			
193	1.195	1.195			
194	1.104	1.104			
195	2.666	2.666			
196a	8.639			8.639	
196b	4.350				4.350
197	1.712				1.712
198	282		282		
199	2.299		2.299		
200	1.522		1.522		
201	1.224		1.224		
202	882		882		
205	564	564			
206	1.772	1.772			
I alt	32.137	8.058	6.209	11.808	6.062
2024		4.288	11.691	16.158	0

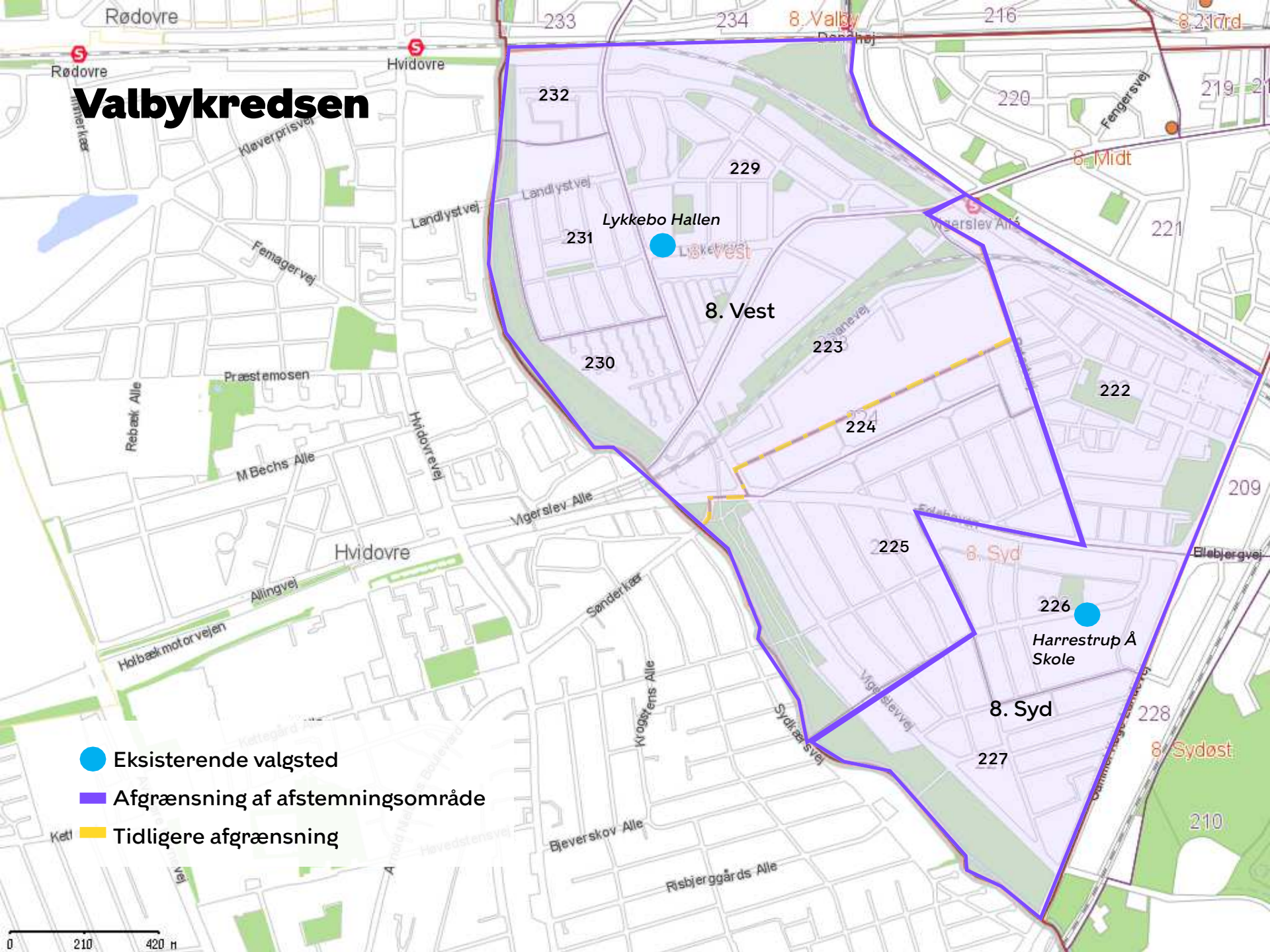
Flyt af grænser uden oprettelse af nye valgsteder

De anvendte tal for vælgere fordelt på roder baserer sig på et træk fra Økonomiforvaltningen pba. befolkningstallene for Københavns Kommune i 2024. Der kan derfor forekomme udsving mellem disse tal og vælgertal fra valgdagen. Det forventes dog ikke, at der vil være tale om signifikante forskelle.

Valbykredsen

- Afstemningsområderne 8. Syd, Harrestrup Å Skole (tidligere Kirsebærhavens Skole) og 8. Vest, Lykkebohallen justeres mhp. at sikre en mere jævn fordeling af vælgerne i kredsen.
- Der vurderes ikke at være behov for at oprette nye valgsteder i kredsen på nuværende tidspunkt.
- Der kan være beboere i rode 222, der er mere naturligt tilknyttet Lykkebohallen, men alligevel vil tilhøre afstemningsstedet på Harrestrup Å Skole. Dette skyldes, at befolkningstallet i rode 222 gør det mest hensigtsmæssigt at bibeholde tilknytningen til det nuværende afstemningssted for at sikre en jævn fordeling af vælgerne.

Valbykredsen



- Eksisterende valgsted
- Afgrensning af afstemningsområde
- Tidligere afgrensning

Valbykredsen

Oversigt over flyt af roder

Rode	Antal vælgere	8. Syd Harrestrup Å Skole	8. Vest Lykkebo Hallen
222	6.363	6.363	
223	1.523		1.523
224	352		352
225	2.007		2.007
226	1.541	1.541	
227	1.244	1.244	
229	1.673		1.673
230	833		833
231	997		997
232	497		497
I alt	17.030	9.148	7.882
2024		11.507	5.523

Nedlæggelse af valgsteder

De anvendte tal for vælgere fordelt på roder baserer sig på et træk fra Økonomiforvaltningen pba. befolkningstallene for Københavns Kommune i 2024. Der kan derfor forekomme udsving mellem disse tal og vælgertal fra valgdagen. Det forventes dog ikke, at der vil være tale om signifikante forskelle.

Brønshøjkredsen

- I Brønshøjkredsen er der er ni valgsteder, og kredsen har et lavere gennemsnitligt antal vælgere end resten af kredsene i Københavns Kommune. To mindre valgsteder (7. Katrinedal, Katrinedals Skole og 7. Brønshøj, Brønshøj Skole) ligger indenfor en afstand af højst 1,6 km til nærmeste valgsteder med ledig kapacitet.
- Nedlæggelse af to valgsteder i Brønshøjkredsen vil medføre et højere gennemsnit på valgstederne i kredsen.
- Det foreslås på den baggrund, at 7. Katrinedal, Katrinedals Skole og 7. Brønshøj, Brønshøj Skole nedlægges, og at vælgerne flyttes til hhv. 7. Kirkebjerg, Kirkebjerg Skole, 7. Rødkilde, Rødkilde Skole, 7. Nordvest, Husum Skole og 7. Øst, Bellahøj Skole.



Brønshøjkredsen - flyt fra 7. Katrinedal



- Valgsted
- Nedlagt valgsted
- ▬ Afgrænsning af afstemningsområde
- ▬ Tidligere afstemningsområde

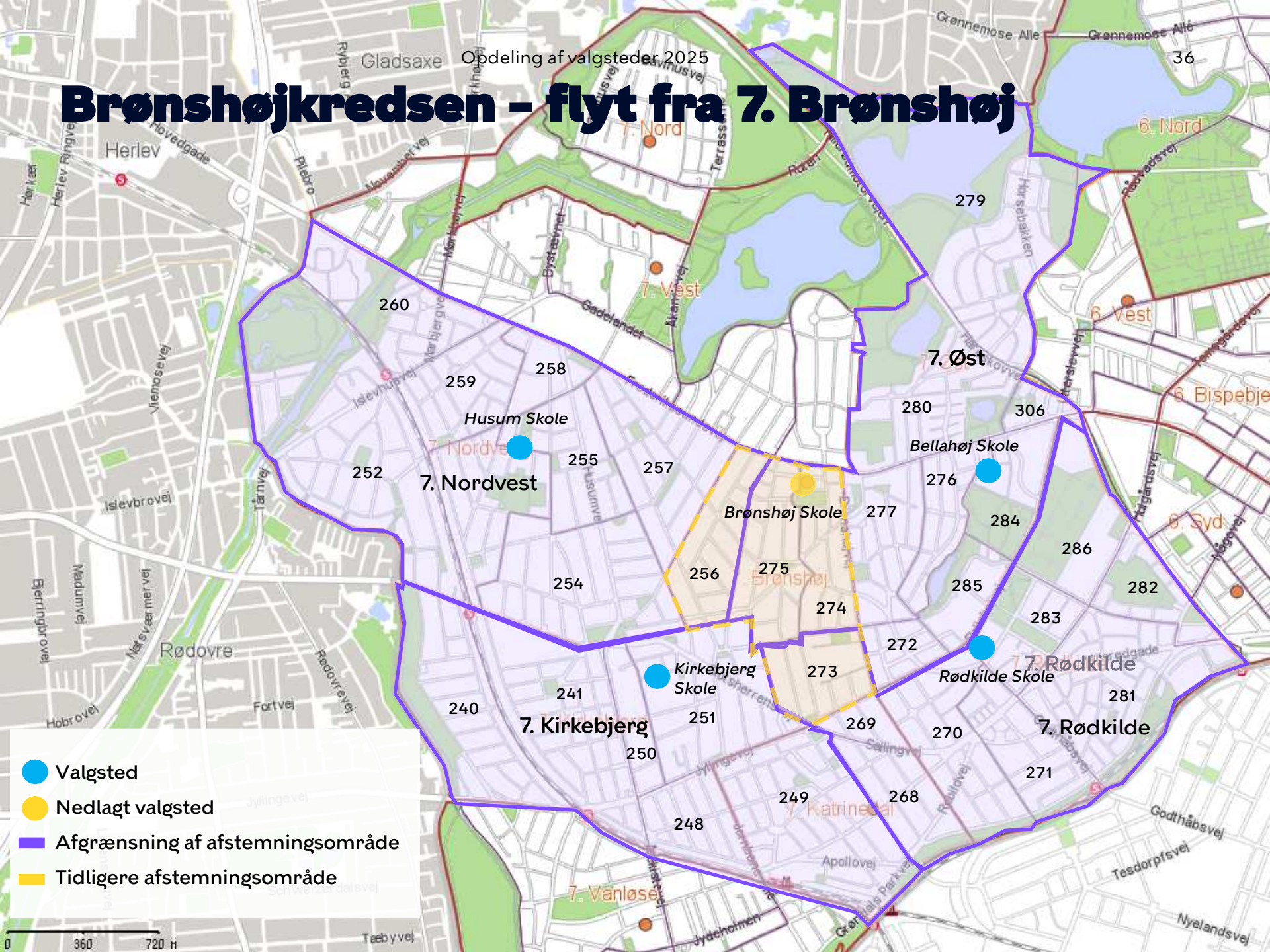
Brønshøjkredsen - flyt fra 7. Katrinedal

Oversigt over flyt af roder

Rode	Fra	Til	Antal vælgere
249	7. Katrinedal	7. Kirkebjerg	3.417
268	7. Katrinedal	7. Rødkilde	1174
269	7. Katrinedal	7. Rødkilde	694
		I alt	5.285

Afstemningssted	Roder	Vælgere	I alt	Tidligere	Ændring
7. Kirkebjerg	240	1.001			
	241	1.309			
	248	765			
	250	1.130			
	251	1.812			
	249 (ny)	3.417	9.434	6.017	+3.417
7. Rødkilde	270	1.729			
	271	2.061			
	282	1.773			
	283	497			
	284	843			
	286	11			
	268 (ny)	1174			
	269 (ny)	694			
	273 (ny)	875	9.657	6.914	+2.743

Brønshøjkredsen - flyt fra 7. Brønshøj



- Valgsted
- Nedlagt valgsted
- Afgrænsning af afstemningsområde
- Tidligere afstemningsområde

0 360 720 m

Brønshøjkredsen - flyt fra 7. Brønshøj

Oversigt over flyt af roder

Rode	Fra	Til	Antal vælgere
256	7. Brønshøj	7. Nordvest	884
273	7. Brønshøj	7. Rødkilde	875
274	7. Brønshøj	7. Øst	1.075
275	7. Brønshøj	7. Øst	1.442
		I alt	2.834

Afstemningssted	Roder	Vælgere	I alt	Tidligere	Ændring	
7. Rødkilde	270	1.729				
	271	2.061				
	282	1.773				
	283	497				
	284	843				
	286	11				
	268 (ny)	1174				
	269 (ny)	694				
	273 (ny)	875	9.657	6.914	+2.743	
7. Nordvest	252	1.324				
	253	831				
	254	1.546				
	255	854				
	257	1.489				
	258	892				
	259	939				
	260	1.317				
	256 (ny)	884	10.076	9.192	+884	
	7. Øst	272	1.279			
		276	1.242			
277		942				
279		998				
280		1.500				
284		843				
285		1.103				
306		868				
274 (ny)		1075				
275 (ny)		1442	11.292	8.775	+2.517	