



* AMAGER KULTURPUNKT

På brystningerne på det skrå hushjørne ved Amagerbrogade og Øresundsvej foreslås opsat et skilt med neon, der henviser til Amager Kulturpunkt. Skiltet vil være meget synligt på den skrå hjørnevæg set fra Amagerbrogade såvel dag som nat.



AMAGER KULTURPUNKT



* TORVET VED HØJHUSET OG SANKT ANNÆ KIRKE

Store torv og lille torv.
Torvedannelser og mindre opholdspladser.
Et nyt torv med enkelte trægrupper.
Et samlende gulv.

Amagerfortovet binder de i dag løse små opholdspladser sammen til et nyt lokalt handelsstrøg / center. Fortovsarealerne ved gadehjørnerne udvides med mulighed for udeservering og vareudstilling. Her kan man både være en del af og/eller betragter af det travle liv, der vil udfolde sig på dette sted.

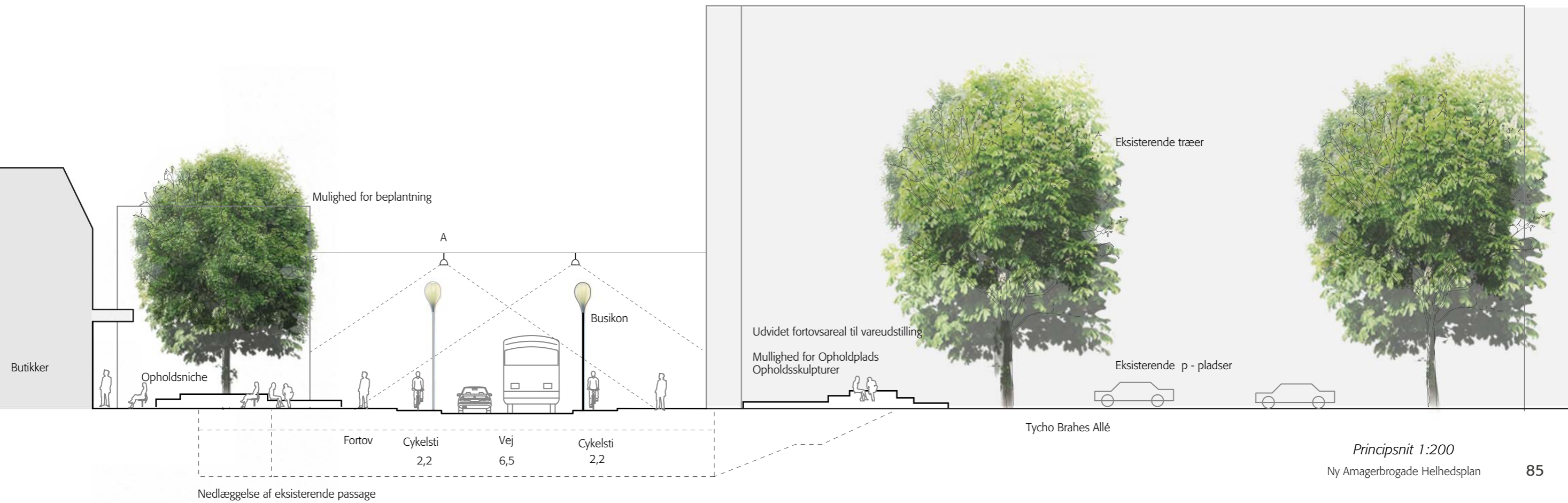
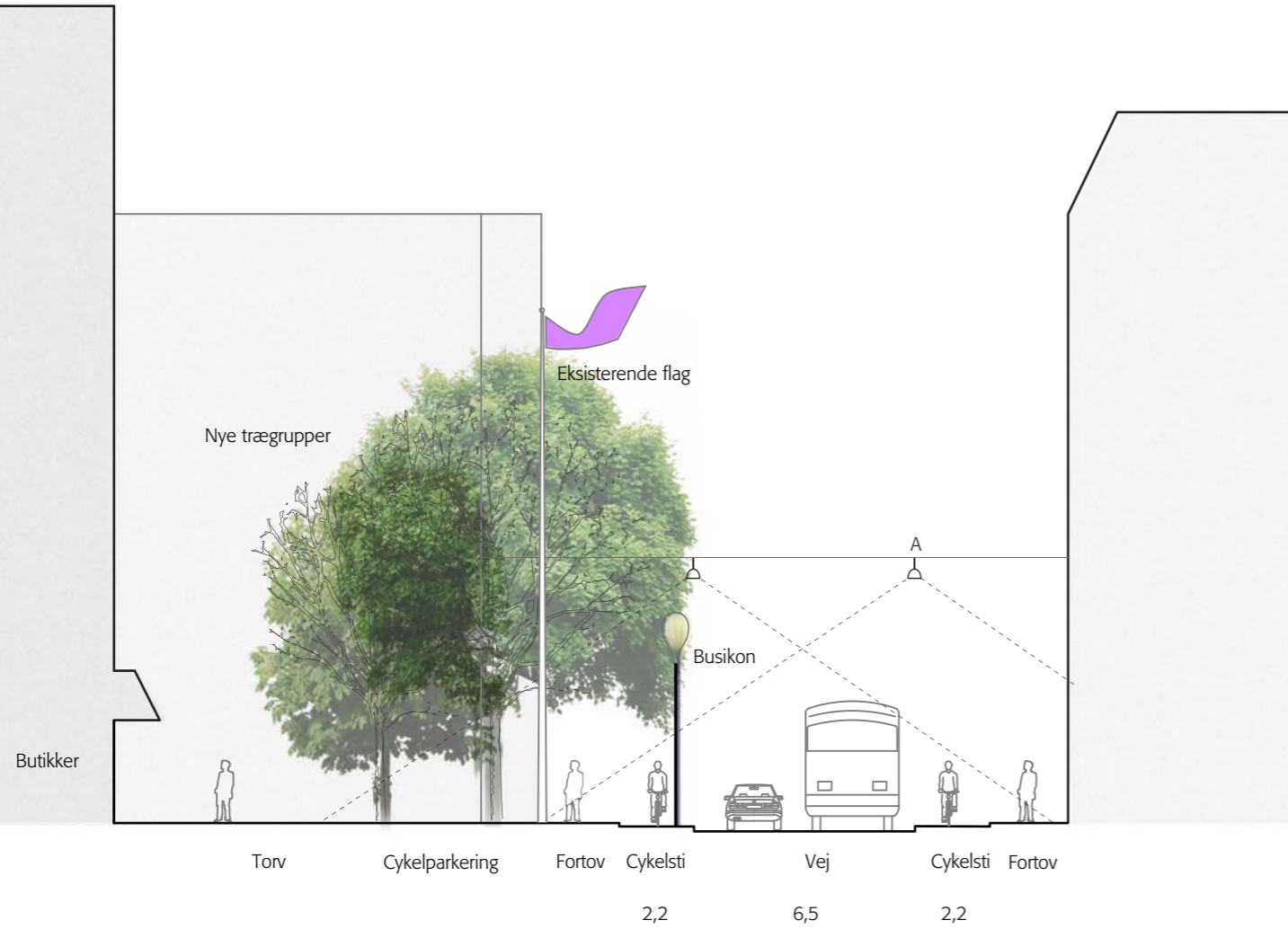
Det eksisterende fortovsareal foran højhuset udvides og et nyt torv med enkelte trægrupper etableres foran højhusets butikker og integreres med et nyt stoppested. Fra torvene er der mulighed for at nyde de lange kig både i Augustagade og Tycho Brahes Allé

Tunnelen ved Hans Bogbinders Allé nedlægges og erstattes af en ny krydsningsmulighed over gaden. I forbindelse med nedlæggelse af tunnelen kan der evt. arbejdes med integreret kunst i evt. i form af "opholdstrapper" eller lignende. Dele af de udpegede arealer ejes ikke af Københavns Kommune.



Planudsnit 1:500

TORVET VED HØJHUSET OG SANKT ANNÆ KIRKE





opstek

AMAGE

WITWISLAD

Post Engineering Ltd



ANTIKSTUE


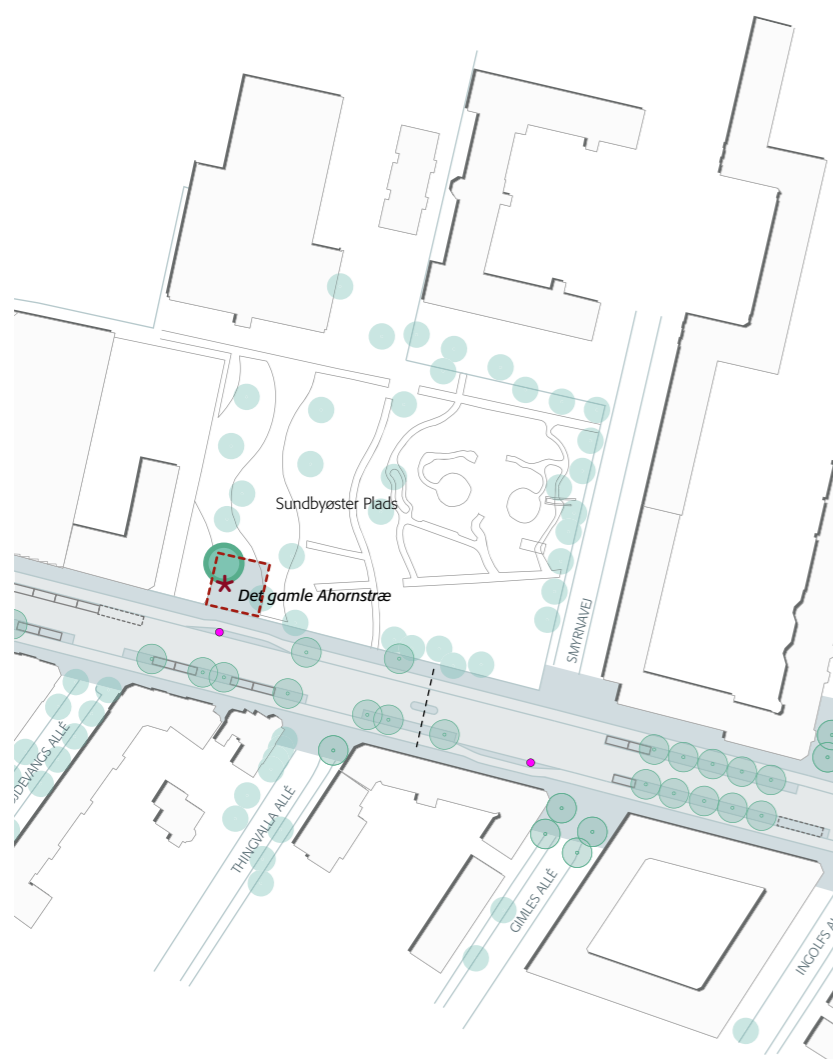
home

Kop & Kande

* SUNDBYØSTER PLADS OG DET GAMLE AHORNTRÆ

Ved Sundbyøster Plads står et gammelt ahorntræ og markerer indgangen til pladsen.
Toiletbygningen foreslås fjernet.

Sundbyøster Plads skal nærmere behandles og afstemmes med projektet for Sundbyøsterhal 2. Her er potentiale for en travl plads, der knytter hallens og den kommende dagligvarebutiks aktiviteter sammen, samtidig vil den nye krydsningsmulighed over Amagerbrogade være en styrelse af forbindelserne til og fra pladsen.



SUNDBYØSTER PLADS OG DET GAMLE AHORNTRÆ



* SUNDBYVESTER PLADS

Porten til København og til landet.
Trafikalt knudepunkt og lysport.
Et landmark i farten.

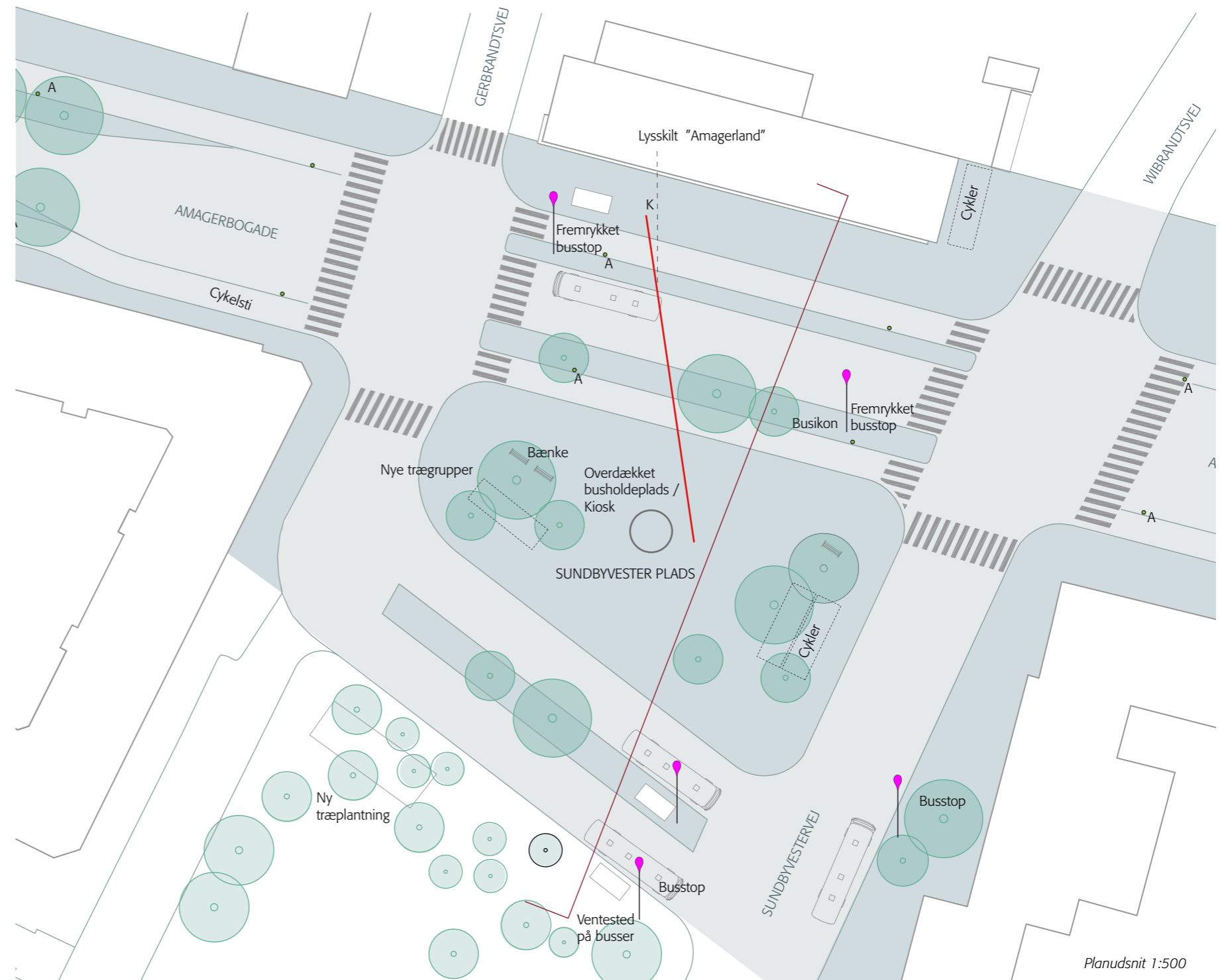
En rumlig pause i Amagerbrogades langstrakte gadeforløb mod syd.

Knudepunktet ved Sundbyvester Plads opholdsarealerne trækkes ud mod Amagerbrogade og markerer sig som et åbent rum - og pause - i alléen mod syd. Pladsens nuværende tredeling forenkles til to.

Ny beplantning kan med fordel afskærme legepladsens rolige del fra den trafikale busafvikling. Opholdsarealerne i forbindelse med busholdepladsen, busperronerne samt det østlige fortov udvides. Buspladsen ryddes for eksisterende inventar og cykelparkering etableres under skyggefulde træer.

Et stort lysende skilt med navnet AMAGERLAND kan placeres på skrå ved indkørslen til pladsen. Teksten læses retvendt fra begge sider.

Det ikoniske skilt er også porten. Der er en oplagt mulighed for sammen med en lyskunstner at udvikle dette portmotiv.



EKSISTERENDE FORHOLD - SUNDBYVESTER PLADS

