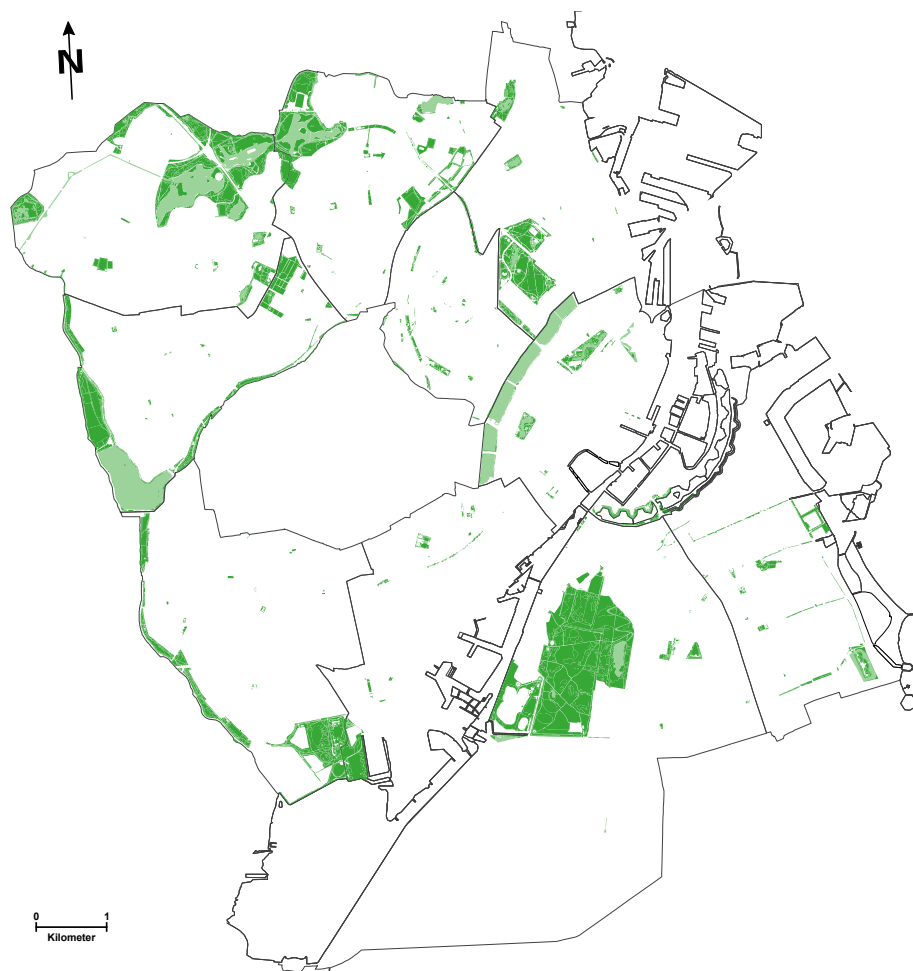


BILAG 2: ANDEL BIOLOGISK GRØNNE AREALER



Biologisk grønne arealer i Københavns Kommunes parker og naturområder. Arealet er i 2013 på 924,5 ha

		I alt
Grønne arealer inkl. vandarealer	m2	9.245.150
	procent	90
Belagt	m2	1.073.652
	procent	10
AREAL I ALT		10.318.652

Biologisk grønt areal parker og naturområder, der ejes af Københavns Kommune og er omfattet af indstillingen. Kirkegårde, idrætsanlæg og Amager Strand indgår ikke i opmålingen pga. manglende data.

MEDREGNET I BIOLOGISK GRØNT:

Græs
Bevoksninger
Vandarealer
Blomster, flader

MEDREGNET I BELAGTE FLADER:

Belægninger (asfalt, beton, kunstgræs, gummi)
Mindre kommunale bygninger
Grus og faldunderlag

Fordelingen af belagte og biologisk grønne flader i Københavns Kommunes parker og naturområder har samlet set en fordeling på 90% grønt areal og 10% belagt areal i 2013. I denne opgørelse indgår alene de arealer park og naturområder, der er omfattet af indstillingen og altså ikke grønne arealer uden rekreativ funktion, som vejrabatter, grøfter og lignende.

På nuværende tidspunkt foreligger opgørelser over biologisk, grønt areal alene for park- og naturområder, som forvaltes af Teknik- og Miljøforvaltningen, og det er derfor i første omgang udviklingen af disse arealer, der kan følges. Amager Strandpark, kirkegårde og idrætsarealer indgår ikke, da der pt ikke findes oplysninger vedrørende disse arealer.

Da datagrundlaget fra 2008 på dette punkt er mangelfuldt, er det ikke muligt at foretage en præcis opgørelse over udviklingen af biologisk, grønt areal fra 2008 til 2013. Forvaltningen vil følge udviklingen fremadrettet.

EKSEMPEL 1: FÆLLEDPARKEN

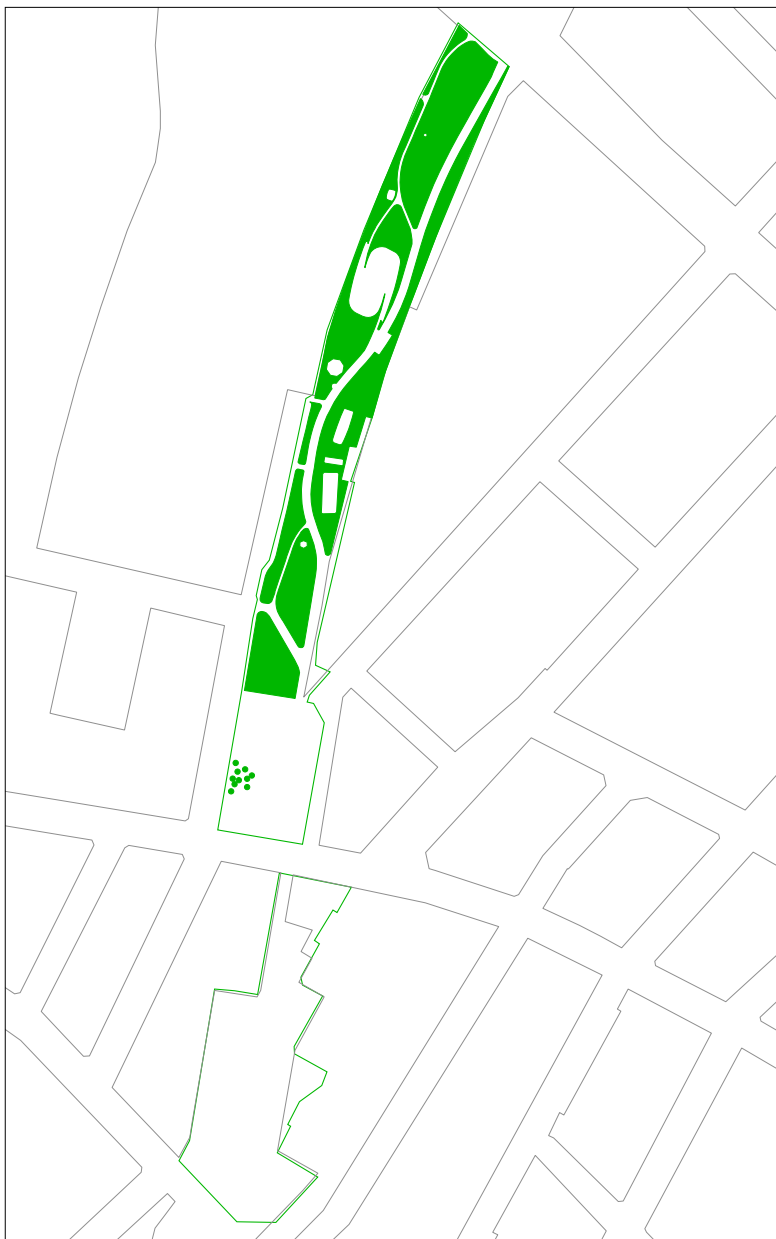


Andel biologisk grønt areal: 81%

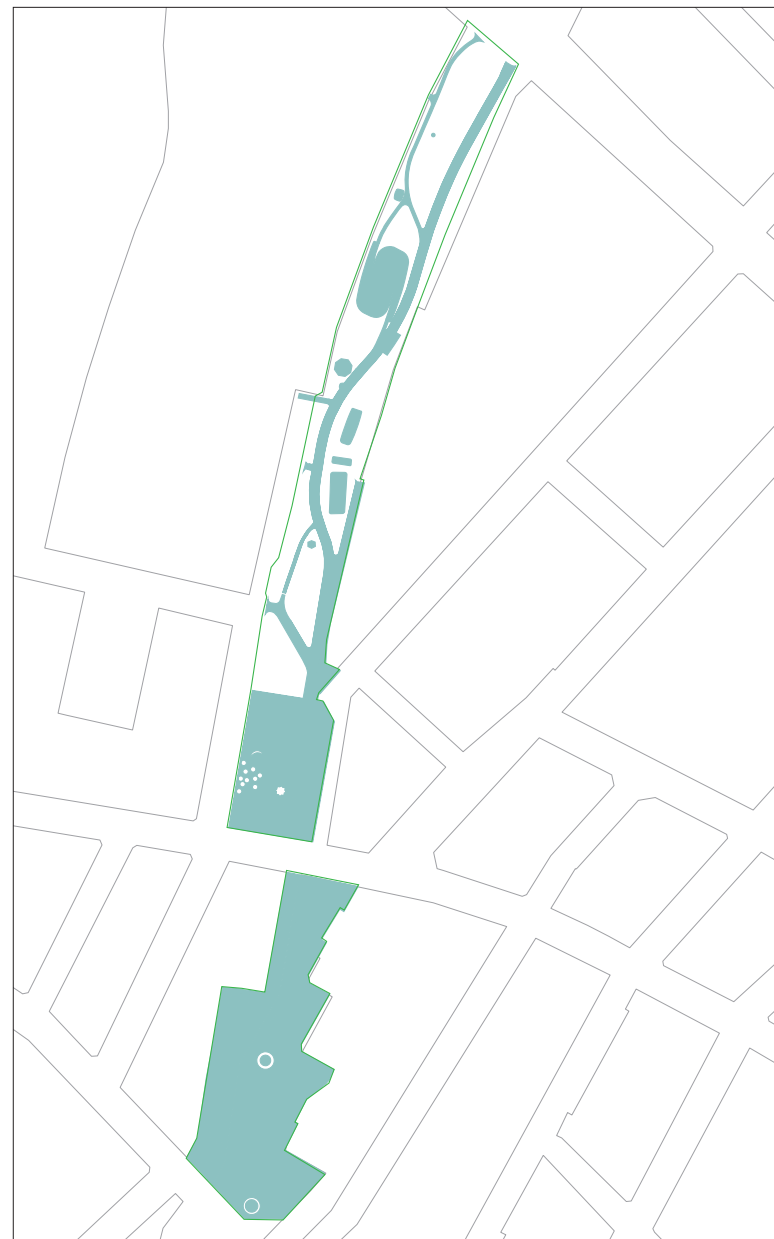


Andel belagt areal: 19%

EKSEMPEL 2: SUPERKILEN

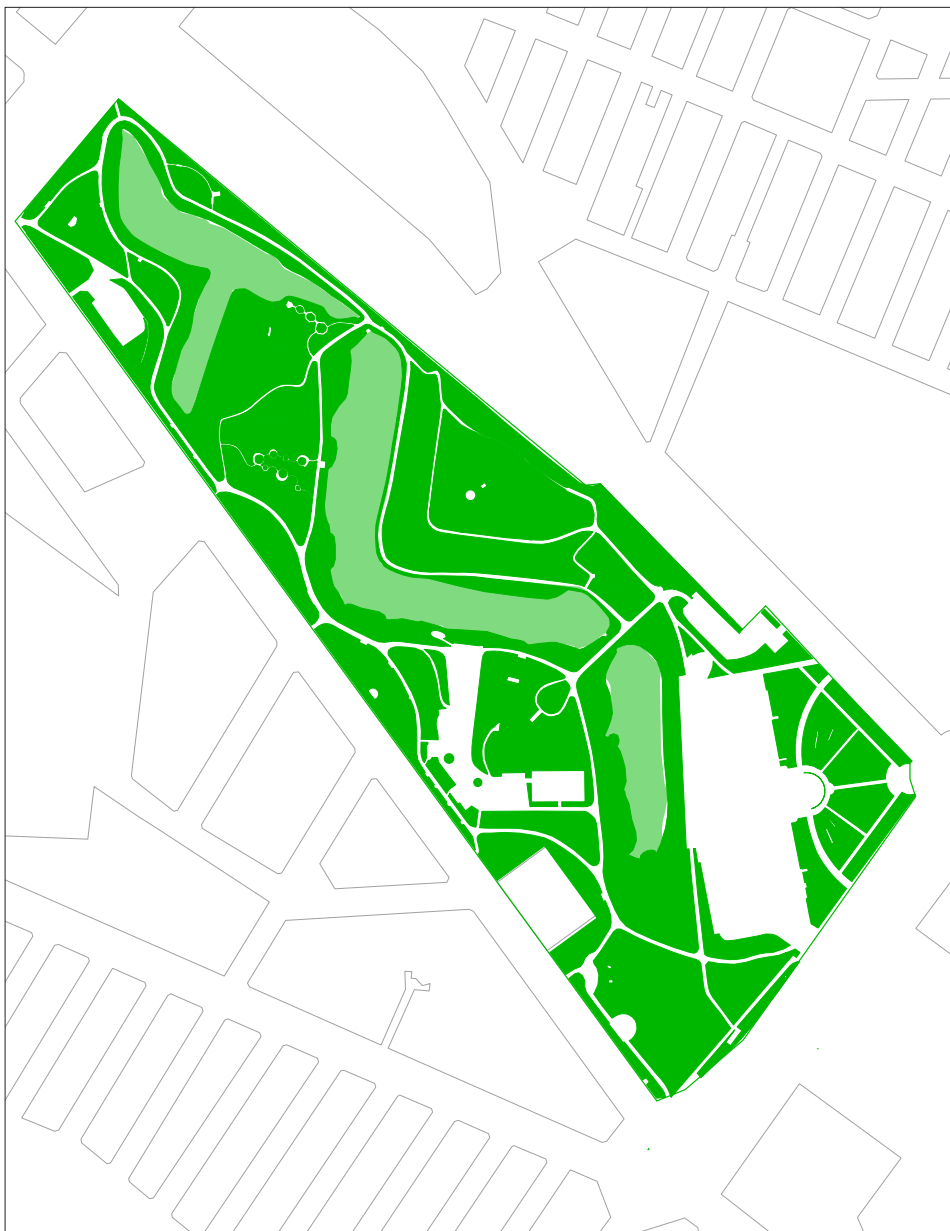


Andel biologisk grønt areal: 35%



Andel belagt areal: 65%

EKSEMPEL 3: ØSTRE ANLÆG

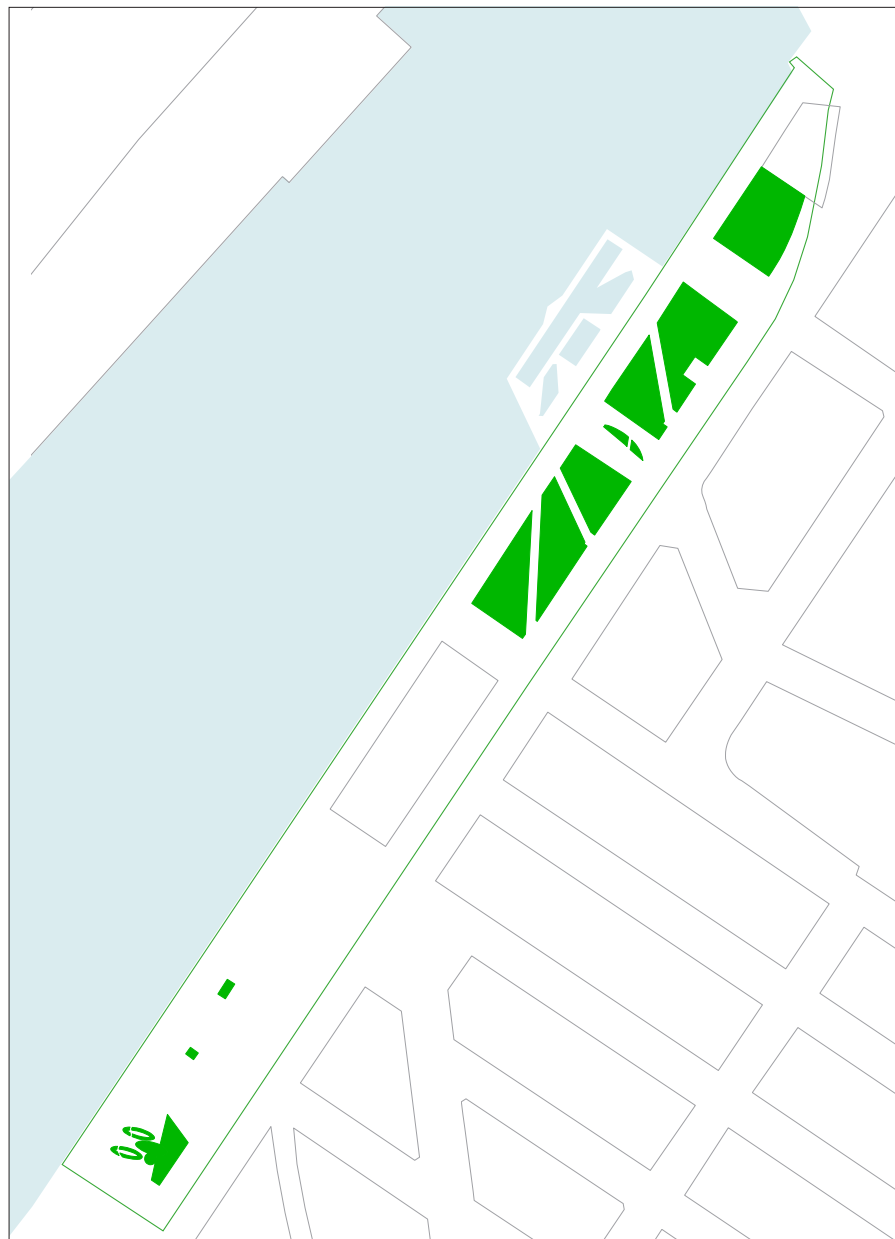


Andel biologisk grønt areal: 85%



Andel belagt areal: 15%

EKSEMPEL 4: HAVNEPARKEN

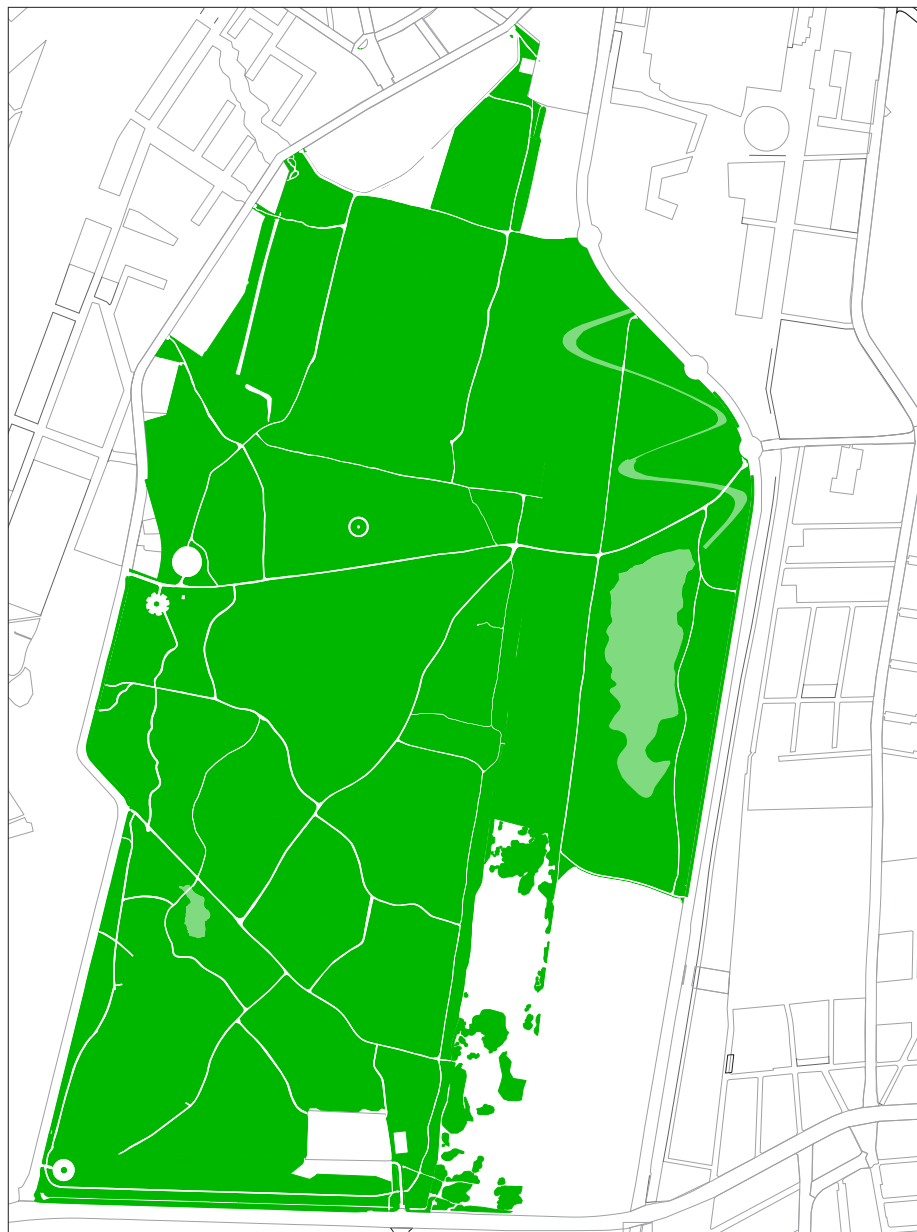


Andel biologisk grønt areal: 19%



Andel belagt areal: 81%

EKSEMPEL 5: AMAGER FÆLLED



Andel biologisk grønt areal: 94%



Andel belagt areal: 6%