

NORD

ROBERT JACOBSENS VEJ

P  
2

P  
4



EJLER BILLES ALLÉ

0 5 10 15 20 25 m

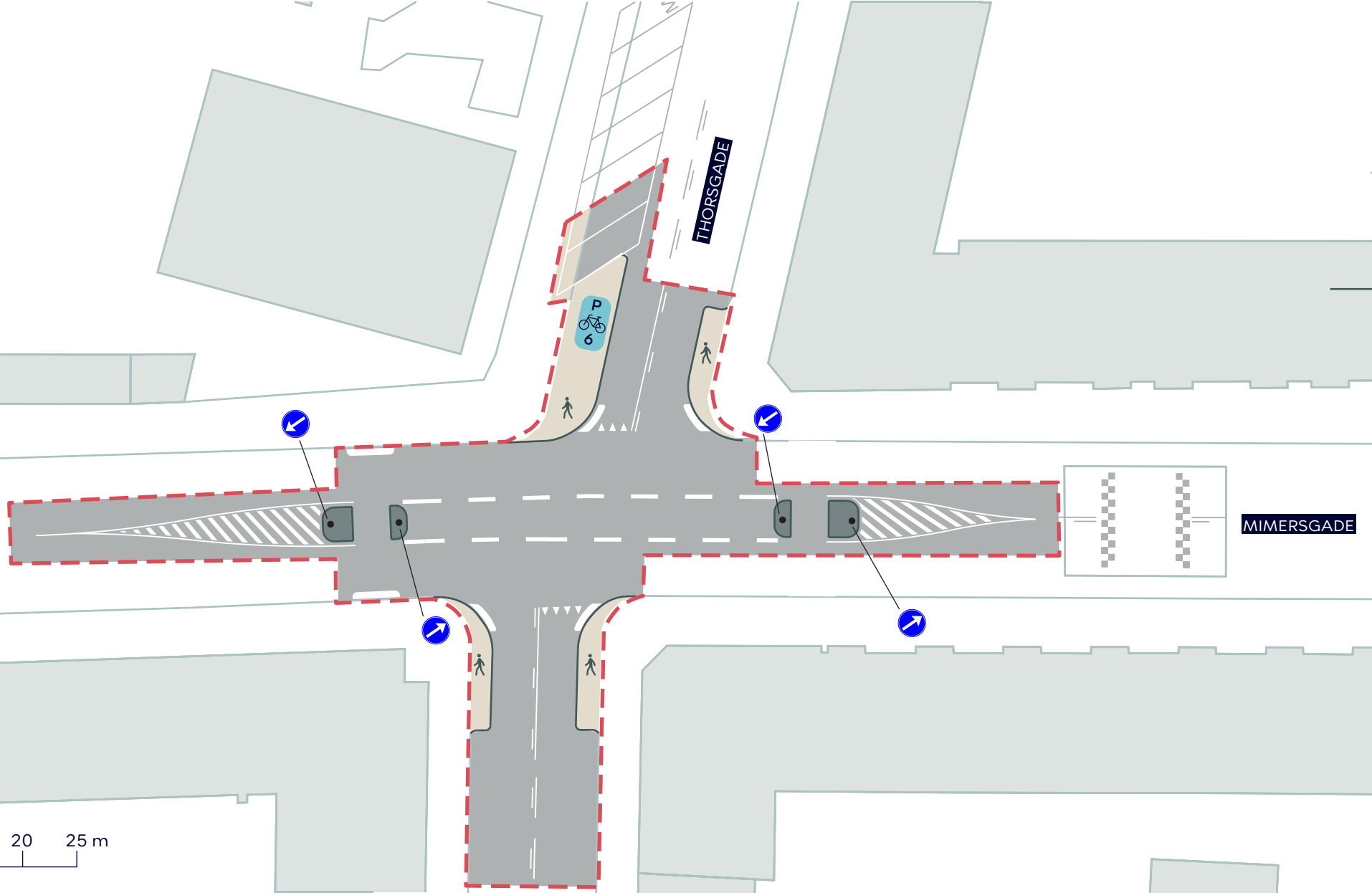
--- Anlægsområde

 Bænk

**SIKRE SKOLEVEJE**  
Ejler Billes Allé / Robert Jacobsens Vej  
Projektforslag

**BILAG 4A**



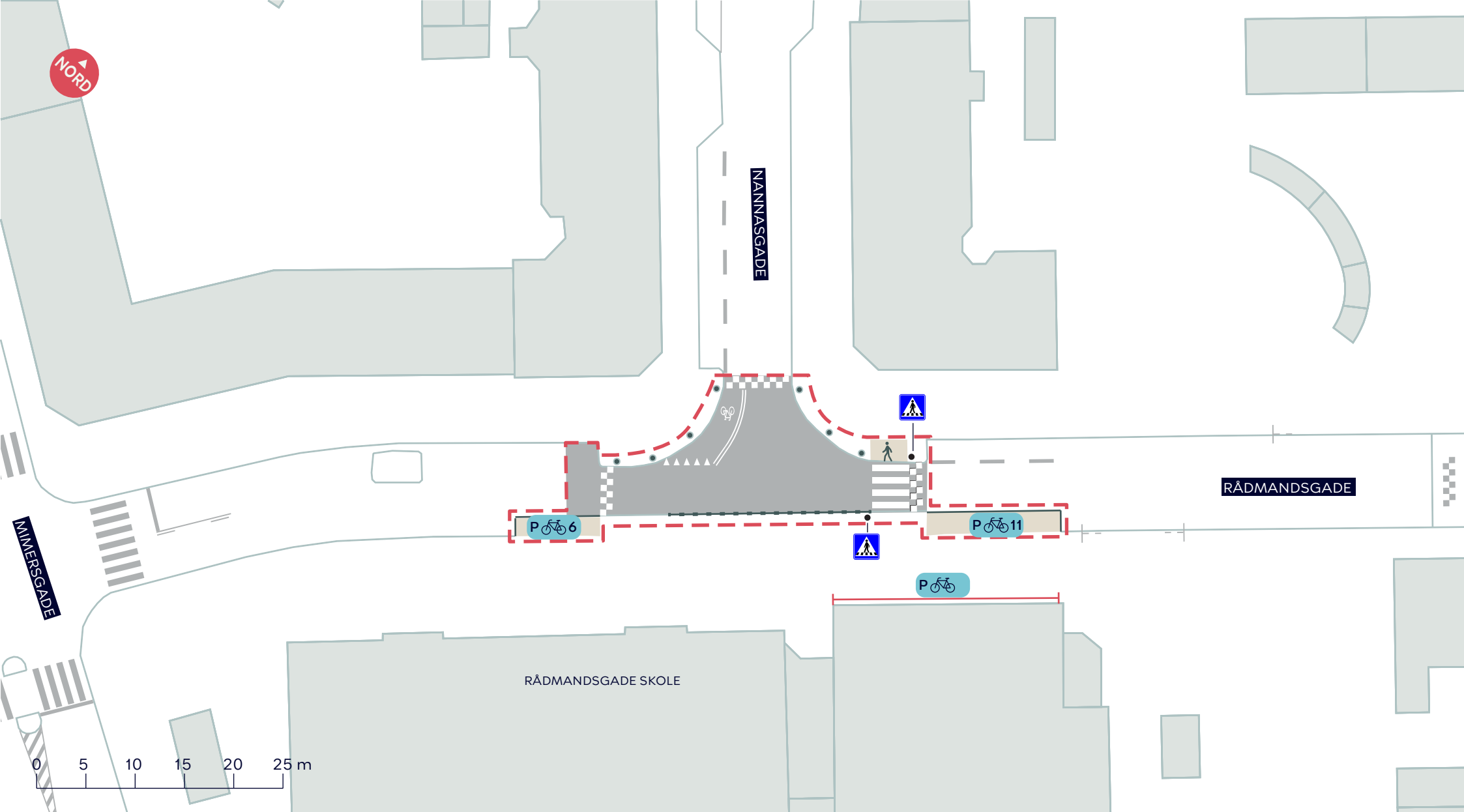


--- Anlægsområde

**SIKRE SKOLEVEJE**  
Mimersgade/Thorsgade  
Projektforslag

**BILAG 4B**





--- Anlægsområde

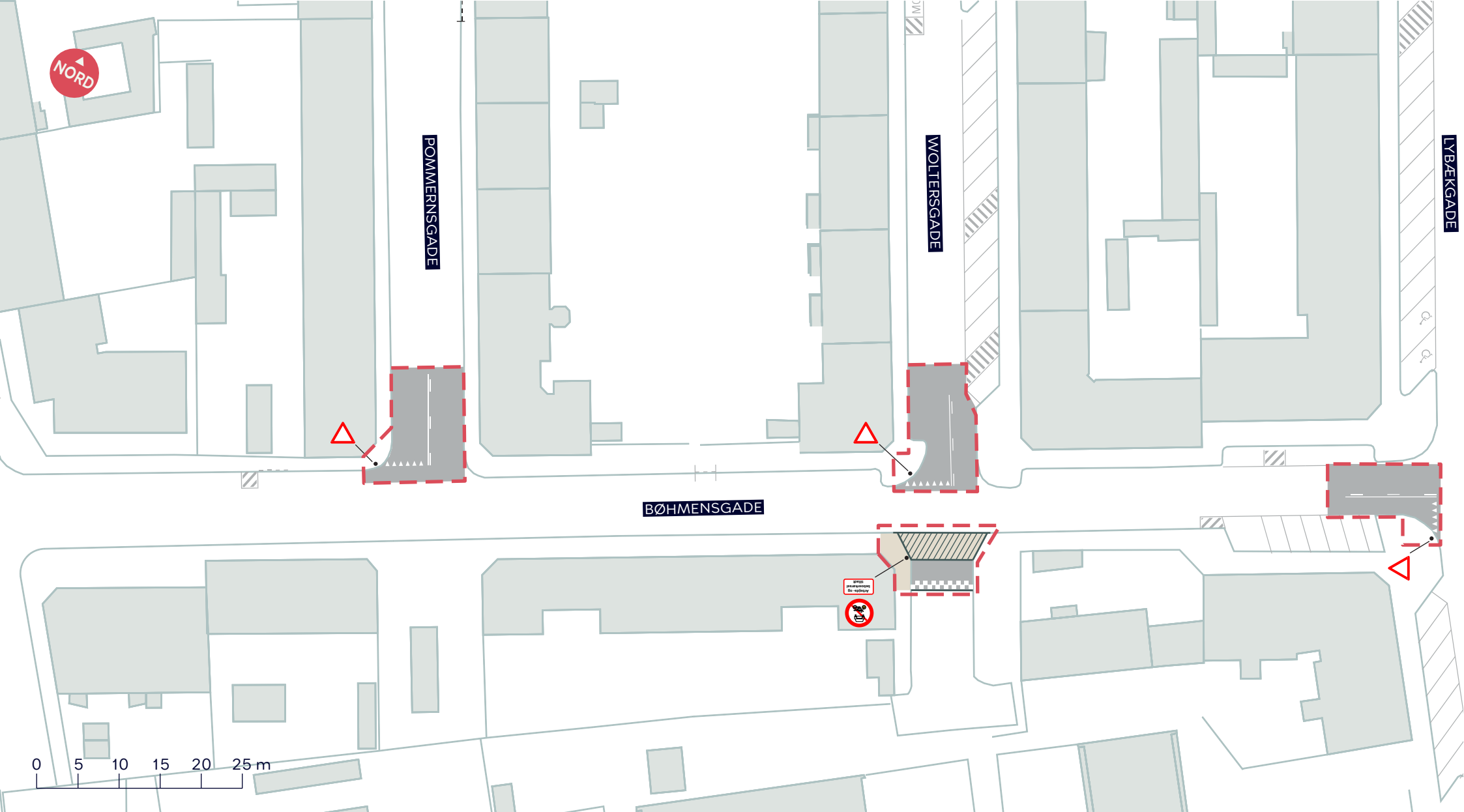
--- Hegn

• Pullert

**SIKRE SKOLEVEJE**  
 Rådmandsgade/Nannasgade  
 Projektforslag

**BILAG 4C**

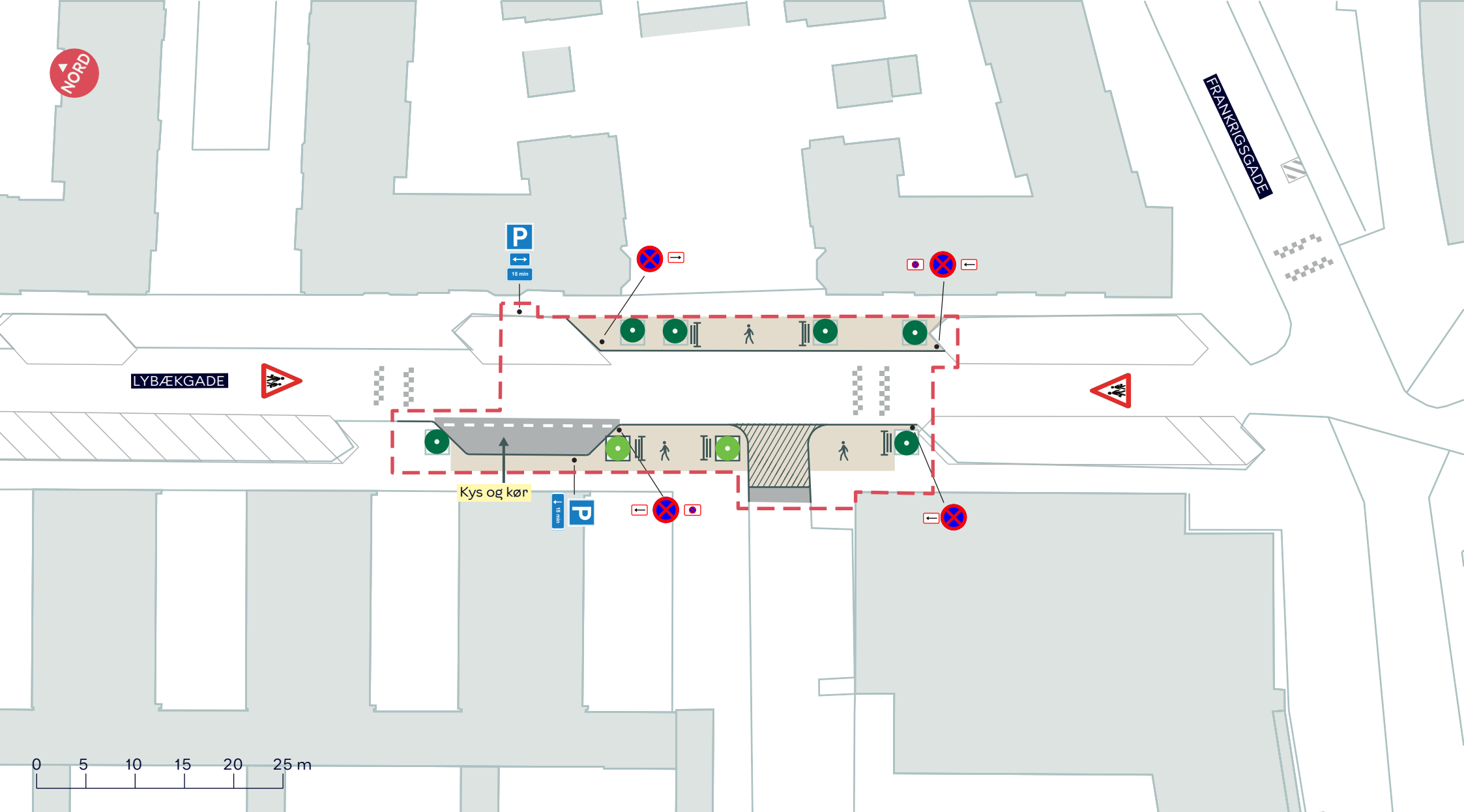




-  Anlægsområde
-  Overkørsel

**SIKRE SKOLEVEJE**  
Bøhmensgade  
Projektforslag  
**BILAG 4D**

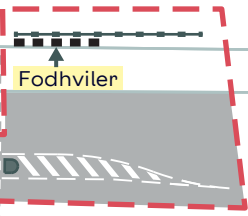




- - - Anlægsområde
- Eksisterende/nyt træ
- / / / / Overkørsel
- ☰ Bænk

**SIKRE SKOLEVEJE**  
 Lybækgade  
 Projektforslag  
**BILAG 4E**






HOLBLADSGADE



LYBÆKGADE



0 5 10 15 20 25 m

--- Anlægsområde



Eksisterende busstop



Hegn

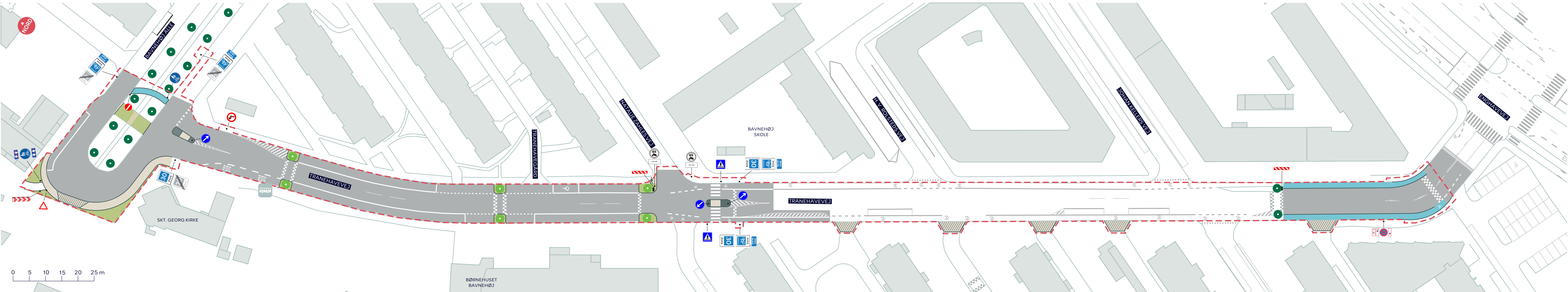
**SIKRE SKOLEVEJE**

*Holmbladsgade*

Projektforslag

**BILAG 4F**

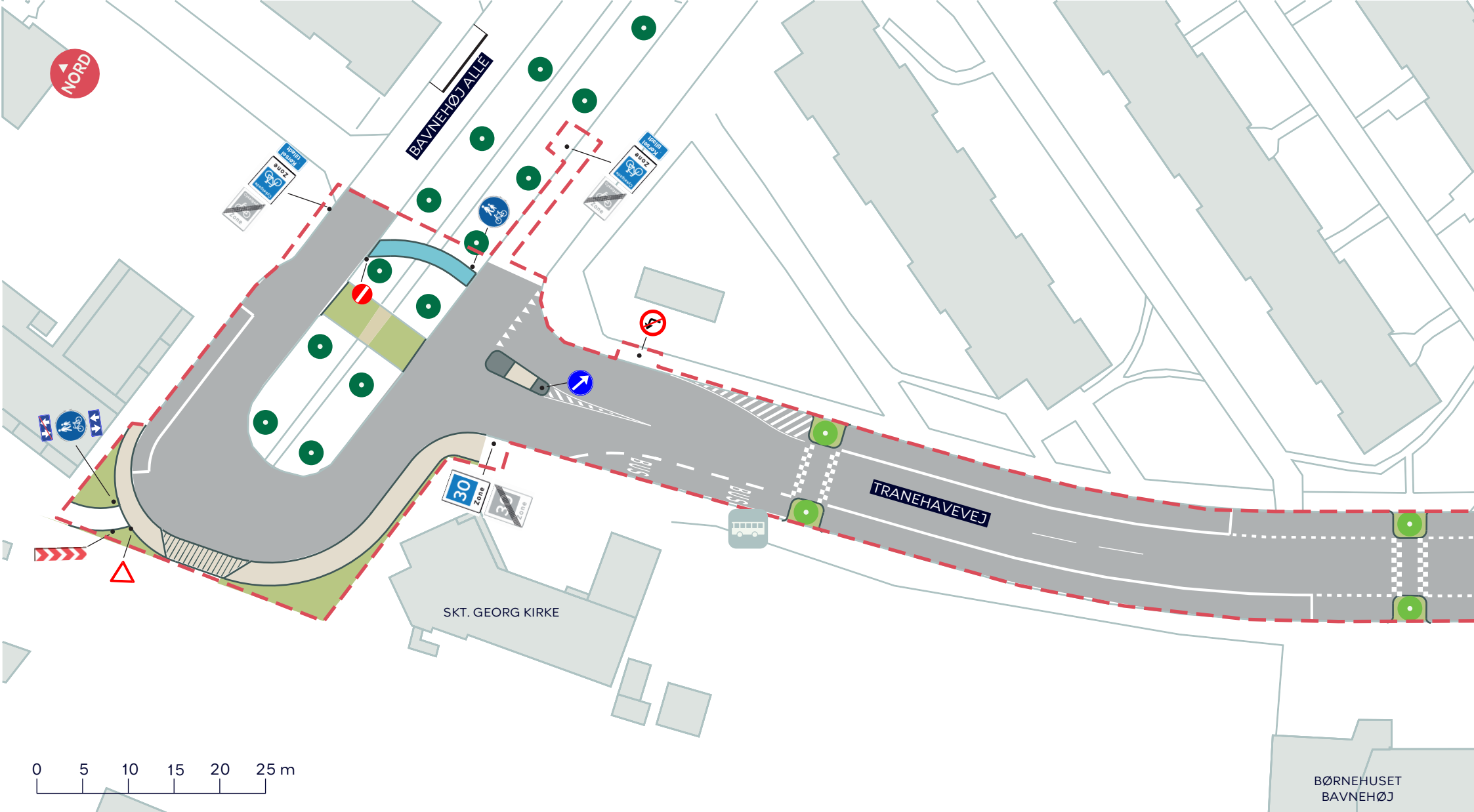




- - - Anlægsområde
- ● Eksisterende/nyt træ
- Eksisterende busstop
- Overkørsel

**SIKRE SKOLEVEJE**  
 Tranehavevej  
 Projektforslag  
**SAMLET BILAG 4G**





--- Anlægsområde

● Eksisterende/nyt træ

🚌 Eksisterende busstop

▨ Overkørsel

**SIKRE SKOLEVEJE**

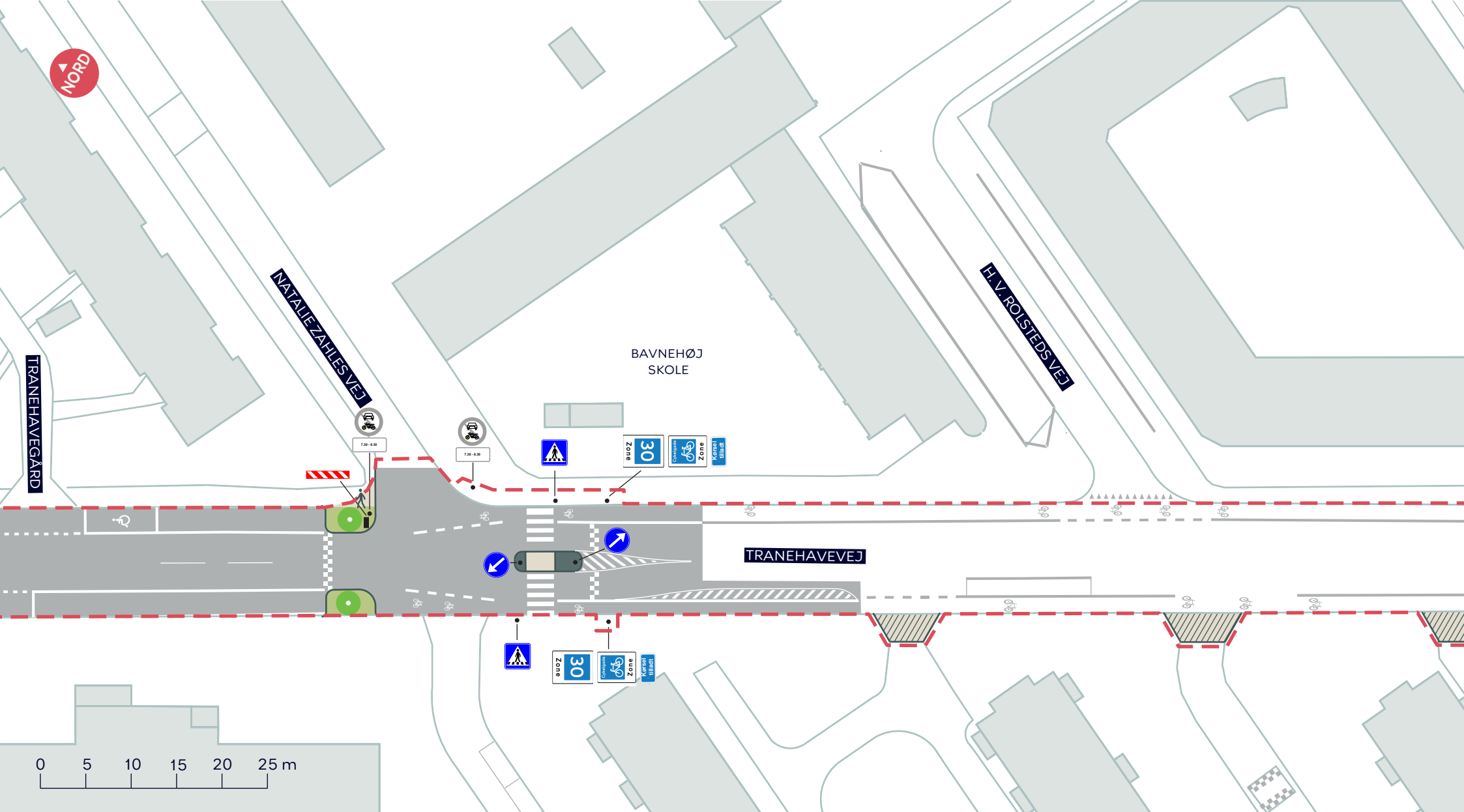
*Tranehavevej*

Projektforslag

**BILAG 4G-1**







--- Anlægsområde

● Eksisterende/nyt træ

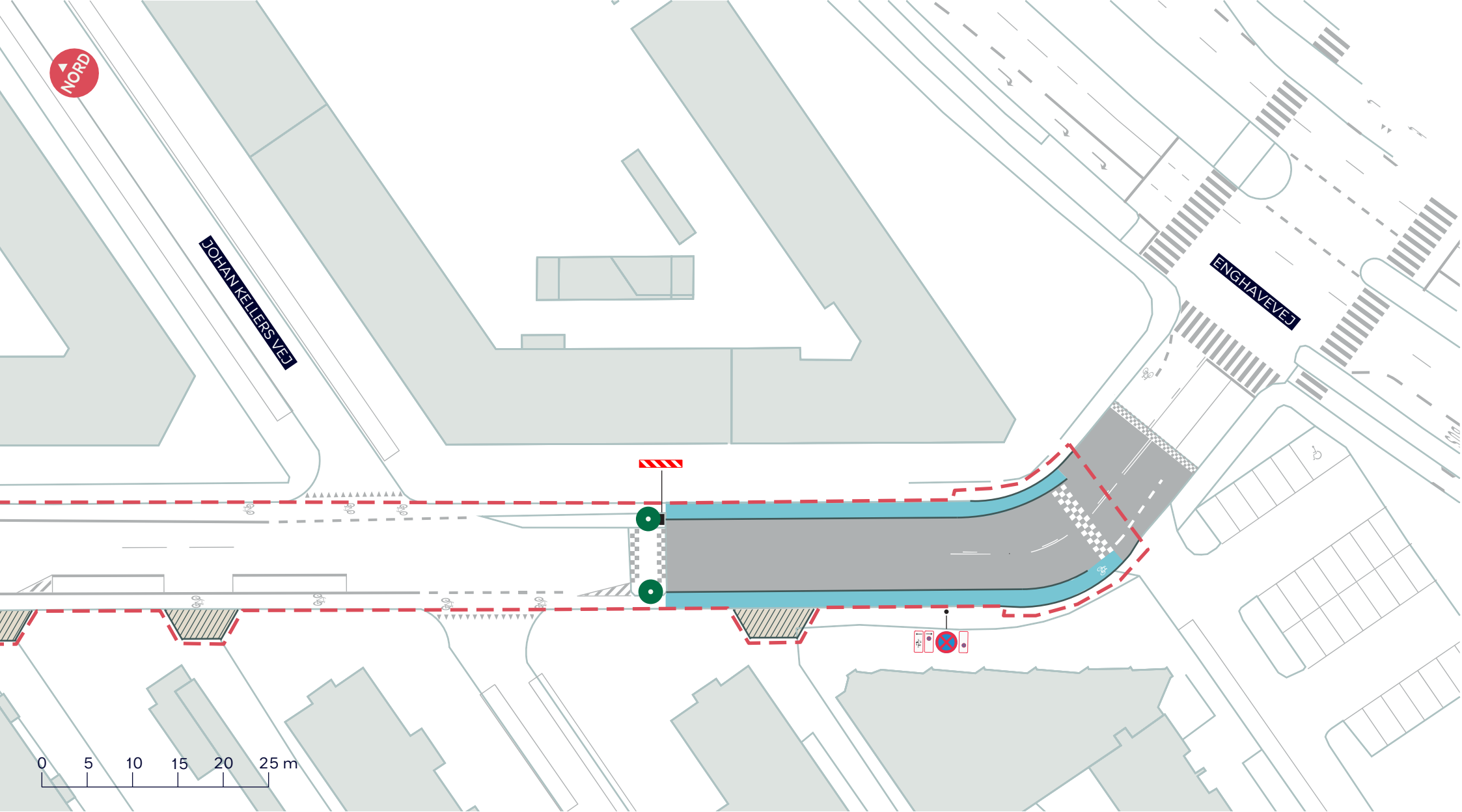
**SIKRE SKOLEVEJE**

Tranehavevej

Projektforslag

**BILAG 4G-2**





- - - Anlægsområde
- Eksisterende træ

**SIKRE SKOLEVEJE**  
 Tranehavevej  
 Projektforslag  
**BILAG 4G-3**

