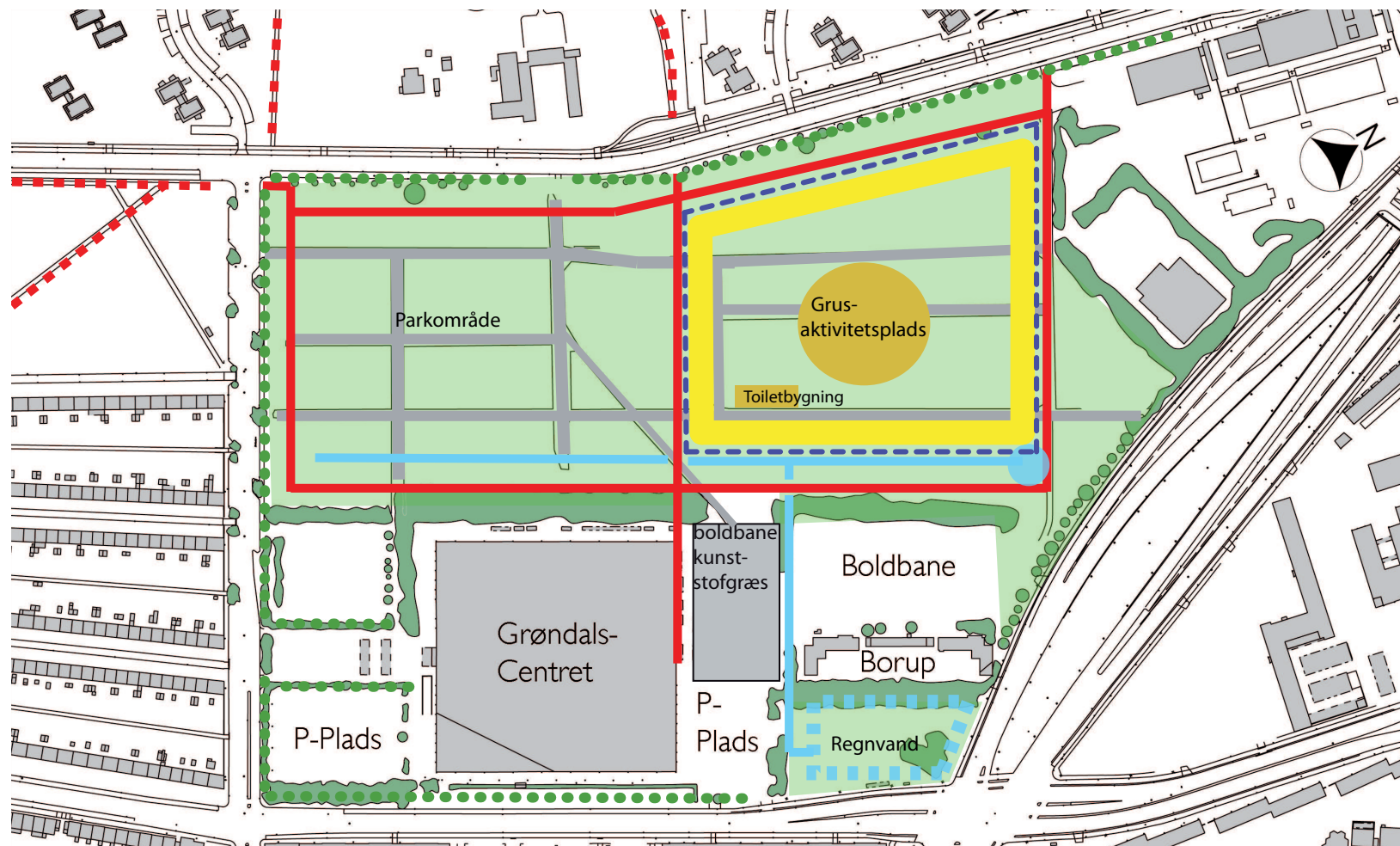








Projektforslag vedr. Bellahøjmarken. Pixiudgave

2. udkast af 2. februar 2012

Lokaludvalgene for bydelene: Bispebjerg, Brønshøj-Husum og Vanløse har udarbejdet et projektforslag vedr. Bellahøjmarken. Denne pixiudgave fortæller om de væsentligste dele af forslaget.

- Offentlig adgang til så stor en del af marken som muligt, så meget af året som muligt.
- Ny lav el-installation til glæde for kræmmermarked, og evt. campingplads hvis den fortsætter.
- Hvis campingpladsen fortsætter, skal der skabes et separat hegn inde på marken – dvs. et mindre areal end tidligere.
- Ny motionssti ca. 1,5 km lang, langs heget/periferien af marken, med lav interaktiv belysning ruten rundt.
- De høje popler fjernes og erstattes af lavt voksende træer.
- Lokal afledning af regnvand(LAR)



- | | |
|---|---|
|  LAR - Vandkanaler og reservoir/ stiptet - regnvand samles her, men fremstår ellers som græs |  Eksisterende stier og bygninger |
|  Aktivitetsområde: Camping, dyreskue, gøglermarked m.v. |  Etablering af toiletbygning og grus |
|  Nye stier /stiptet udenfor marken - er eksisterende stier, der er forbindelser til marken |  Stiptet = Hegn |