

NORDHAVNSVEJ

Tegningsbilag

Teknik

December 2008

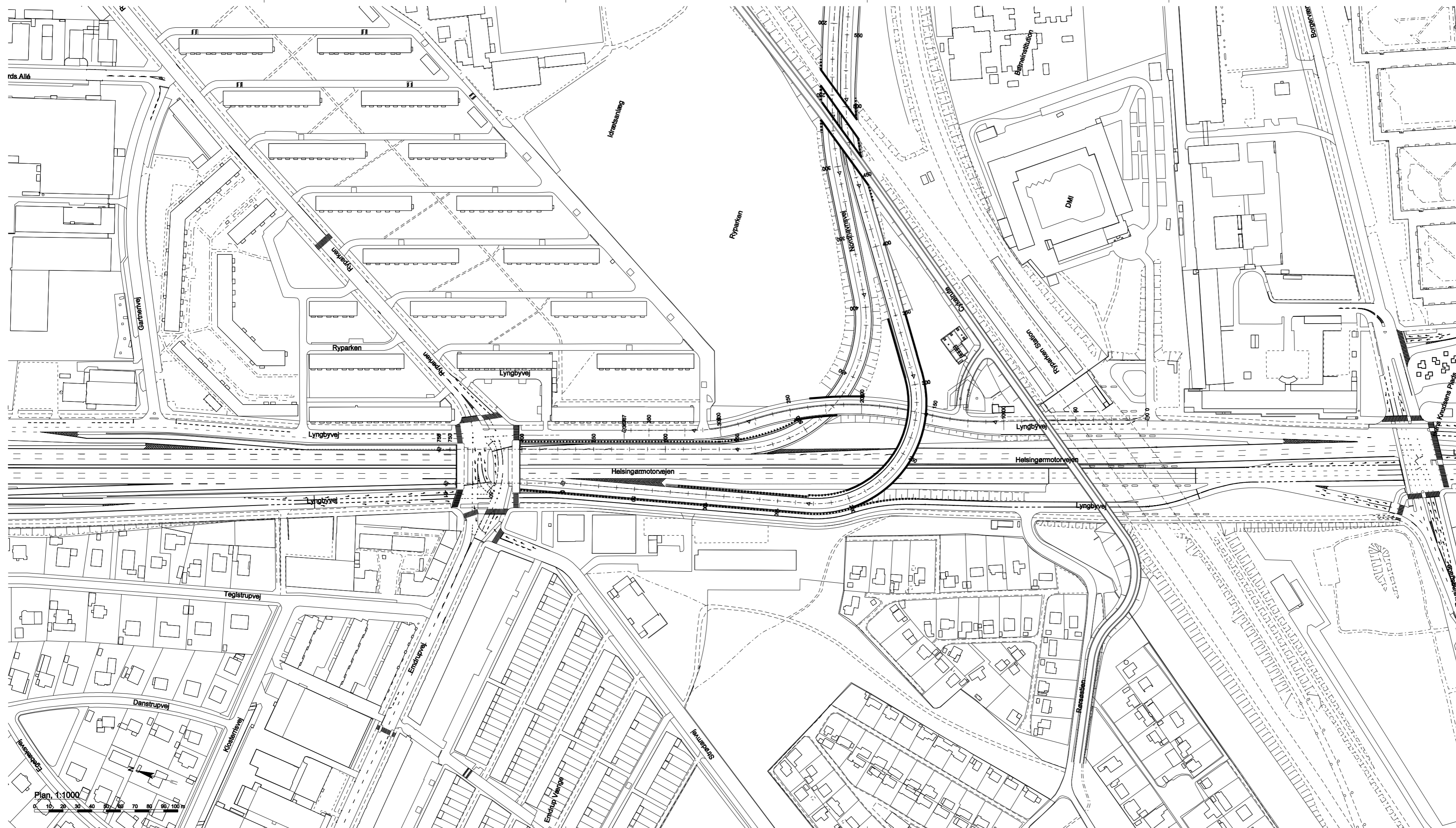


Tegn. nr.	Rev.	Titel	Mål/Format	Kontrol-leret	1. udgave	Rev. dato
D-010-0001	1	Tegningsliste	-	CAD	2008-11-14	2008-12-23
D-T10-4001	0	TSA ved Helsingørmotorvej Forslag I Vejplan	1:1000	HTH	2008-11-14	
D-T10-4051	0	TSA ved Helsingørmotorvej Forslag I Længdeprofiler	1:1000 1:100	HTH	2008-11-14	
D-T20-4001	0	TSA ved Helsingørmotorvej Forslag II Vejplan	1:1000	HTH	2008-11-14	
D-T20-4051	0	TSA ved Helsingørmotorvej Forslag II Længdeprofiler	1:1000 1:100	HTH	2008-11-14	
D-T30-4001	0	TSA ved Helsingørmotorvej Forslag III Vejplan	1:1000	HTH	2008-11-14	
D-T30-4051	0	TSA ved Helsingørmotorvej Forslag III Længdeprofiler	1:1000 1:100	HTH	2008-11-14	
D-T40-4001	0	TSA ved Helsingørmotorvej Forslag IV Vejplan	1:1000	HTH	2008-11-14	
D-T40-4051	0	TSA ved Helsingørmotorvej Forslag IV Længdeprofiler	1:1000 1:100	HTH	2008-11-14	
D-T50-4001	0	TSA ved Helsingørmotorvej Forslag V Vejplan	1:1000	HTH	2008-12-23	
D-T50-4051	0	TSA ved Helsingørmotorvej Forslag V Længdeprofiler	1:1000 1:100	HTH	2008-12-23	
D-A10-4000	0	Vejforslag A1 Plan og længdeprofil	1:2000 1:200	CAD	2008-11-14	
D-A10-4001	0	Vejforslag A1 Vejanlæg i terræn ved Strandvænget	1:1000	CAD	2008-11-14	
D-A10-5000	0	Vejforslag A og B Overføring af Ringbanen Plan	1:250	CAD	2008-11-14	
D-A10-5001	0	Vejforslag A og B Overføring af Ringbanen Snit	1:100 1:200	CAD	2008-11-14	
D-A10-2600	0	Vejforslag A1 og B Overføring af Ringbanen Interimskonstruktioner	1:250 1:100	CAD	2008-11-14	
D-A10-5010	0	Vejforslag A1 Tunnelkonstruktion Principtværsnit	1:50	SCN	2008-11-14	
D-A10-5011	0	Vejforslag A1 Tunnelkonstruktion Specielle tværsnit i tunnel	1:100	SCN	2008-11-14	

Tegn. nr.	Rev.	Titel	Mål/Format	Kontrol-leret	1. udgave	Rev. dato
D-A10-5020	0	Vejforslag A1 Tunnelkonstruktion Vestlig rampe og portal Plan og længdesnit	1:500	SCN	2008-11-14	
D-A10-5021	0	Vejforslag A1 Tunnelkonstruktion Vestlig rampe og portal Tværsnit	1:100	SCN	2008-11-14	
D-A10-5022	0	Vejforslag A1 Tunnelkonstruktion Vestlig rampe og portal Rampepumpesump	1:200	CAD	2008-11-14	
D-A10-5030	0	Vejforslag A1 Tunnelkonstruktion Passage under Svanemøllens Kaserne Oversigtsplan	1:750	CAD	2008-11-14	
D-A10-5031	0	Vejforslag A1 Tunnelkonstruktion Passage under Svanemøllens Kaserne Tværsnit i st. 4940	1:100	CAD	2008-11-14	
D-A10-2610	0	Vejforslag A1 Tunnelkonstruktion Passage under Svanemøllens Kaserne Passage under bygning 1 Metode - gennempresning Plan	1:200	CAD	2008-11-14	
D-A10-2611	0	Vejforslag A1 Tunnelkonstruktion Passage under Svanemøllens Kaserne Passage under bygning 1 Metode - gennempresning Snit	1:200	CAD	2008-11-14	
D-A10-2612	0	Vejforslag A1 Tunnelkonstruktion Passage under Svanemøllens Kaserne Passage under bygning 1 Metode - understøtning Plan	1:200	CAD	2008-11-14	
D-A10-2613	0	Vejforslag A1 Tunnelkonstruktion Passage under Svanemøllens Kaserne Passage under bygning 1 Metode - understøtning Snit	1:25 1:50 1:200	CAD	2008-11-14	
D-A10-5040	0	Vejforslag A1 Tunnelkonstruktion Passage under Nordbanen og Kystbanen Plan og tværsnit	1:500 1:200	CAD	2008-11-14	
D-A10-2620	0	Vejforslag A1 Tunnelkonstruktion Passage under Nordbanen og Kystbanen Tværsnit uden midlertidig sporafstivning	1:50 1:20	CAD	2008-11-14	

Tegn. nr.	Rev.	Titel	Mål/Format	Kontrol-leret	1. udgave	Rev. dato
D-A10-2621	0	Vejforslag A1 Tunnelkonstruktion Passage under Nordbanen og Kystbanen Tværsnit med midlertidig sporafstivning	1:50 1:20	CAD <i>CAD</i>	2008-11-14	
D-A10-5045	0	Vejforslag A1 Tunnelkonstruktion Passage under Strandvejen Plan og tværsnit	1:500 1:200	CAD <i>CAD</i>	2008-11-14	
D-A10-2625	0	Vejforslag A1 Tunnelkonstruktion Passage under Strandvejen Udførelse, etape I Plan	1:200	CAD <i>CAD</i>	2008-11-14	
D-A10-2626	0	Vejforslag A1 Tunnelkonstruktion Passage under Strandvejen Udførelse, etape II Plan og snit	1:100 1:200	CAD <i>CAD</i>	2008-11-14	
D-A10-5050	0	Vejforslag A1 Tunnelkonstruktion Strandvænget Oversigtsplan	1:1000	CAD <i>CAD</i>	2008-11-14	
D-A10-5051	0	Vejforslag A1 Tunnelkonstruktion Rampe og portal i Strandvænget Plan og længdesnit	1:500	CAD <i>CAD</i>	2008-11-14	
D-A10-5052	0	Vejforslag A1 Tunnelkonstruktion Rampe og portal i Strandvænget Tværsnit	1:100	SCN <i>SCN</i>	2008-11-14	
D-A10-5053	0	Vejforslag A1 Tunnelkonstruktion Rampe og portal i Strandvænget Rampepumpesump	1:200	CAD <i>CAD</i>	2008-11-14	
D-A10-5055	0	Vejforslag A1 Tunnelkonstruktion Dybdepunktspumpesump Plan og snit	1:200	CAD <i>CAD</i>	2008-11-14	
D-A11-4000	0	Vejforslag A1-1 Plan og længdeprofil	1:2000 1:200	CAD <i>CAD</i>	2008-11-14	
D-A20-4000	0	Vejforslag A2 Plan og længdeprofil	1:2000 1:200	CAD <i>CAD</i>	2008-11-14	
D-A20-4001	0	Vejforslag A2 Vejanlæg i terræn ved Strandvænget	1:1000	CAD <i>CAD</i>	2008-11-14	
D-A20-5010	0	Vejforslag A2 Cut & Cover tunnel og sænketunnel Tværsnit	1:100	CAD <i>CAD</i>	2008-11-14	
D-A20-5015	0	Vejforslag A2 Tunnelkonstruktion Tilslutning i Strandvænget Tværsnit	1:100	SCN <i>SCN</i>	2008-11-14	

Tegn. nr.	Rev.	Titel	Mål/Format	Kontrol-leret	1. udgave	Rev. dato
D-A20-2630	0	Vejforslag A2 Krydsning af Svanemøllebugten Udførelsesprincip Plan og længdesnit	1:2000	CAD <i>CAD</i>	2008-11-14	
D-A20-2631	0	Vejforslag A2 Krydsning af Svanemøllebugten Udførelsesprincip Tværsnit	1:200	CAD <i>CAD</i>	2008-11-14	
D-B00-4000	0	Vejforslag B (hovedforslag) Plan og længdeprofil	1:2000 1:200	CAD <i>CAD</i>	2008-11-14	
D-B00-5010	0	Vejforslag B Tunnelkonstruktion Principtværsnit	1:100	CAD <i>CAD</i>	2008-11-14	
D-B00-5055	0	Vejforslag B Tunnelkonstruktion Dybdepunkt med pumpesump	1:100	CAD <i>CAD</i>	2008-11-14	
D-A10-2401	0	Vejforslag A1 Ledningsomlægninger Strandvænget Delplan 1	1:500	CAD <i>CAD</i>	2008-11-14	
D-A10-2402	0	Vejforslag A1 Ledningsomlægninger Strandvænget/Ryvangs Allé Delplan 2	1:500	CAD <i>CAD</i>	2008-11-14	
D-A10-2403	0	Vejforslag A1 Ledningsomlægninger Østerled Delplan 3	1:500	CAD <i>CAD</i>	2008-11-14	
D-A10-2404	0	Vejforslag A1 Ledningsomlægninger Østerled Delplan 4	1:500	CAD <i>CAD</i>	2008-11-14	
D-A10-2405	0	Vejforslag A1 Ledningsomlægninger Strandøre Delplan 5	1:500	CAD <i>CAD</i>	2008-11-14	
D-A10-2406	0	Vejforslag A1 Ledningsomlægninger Strandvejen Delplan 6	1:500	CAD <i>CAD</i>	2008-11-14	
D-A10-2407	0	Vejforslag A1 Ledningsomlægninger Rosbækvej Delplan 7	1:500	CAD <i>CAD</i>	2008-11-14	
D-A10-5600	0	Vejforslag A og B Installationer Tværsnit i Cut & Cover tunnel	1:50	CAD <i>CAD</i>	2008-11-14	
D-B00-5600	0	Vejforslag B Installationer Tværsnit i boret tunnel	1:100	CAD <i>CAD</i>	2008-11-14	



NOTE:

Koter og stationeringer er i m. Øvrige ubenævnte mål er i mm.
Koter refererer til DVR 90.

SIGNATURER:

- Bro
- Støttemur
- Stationeringslinje

Tegning: **D-T10-4001**

**REDUCERET 50% UDEN
ÆNDRING AF MÅLFORHOLD**

Ophævet til teknisk grund- og matricalkort tilhører Stadsarkitektarbejdet. Tilslagsnr. 55-10-01.

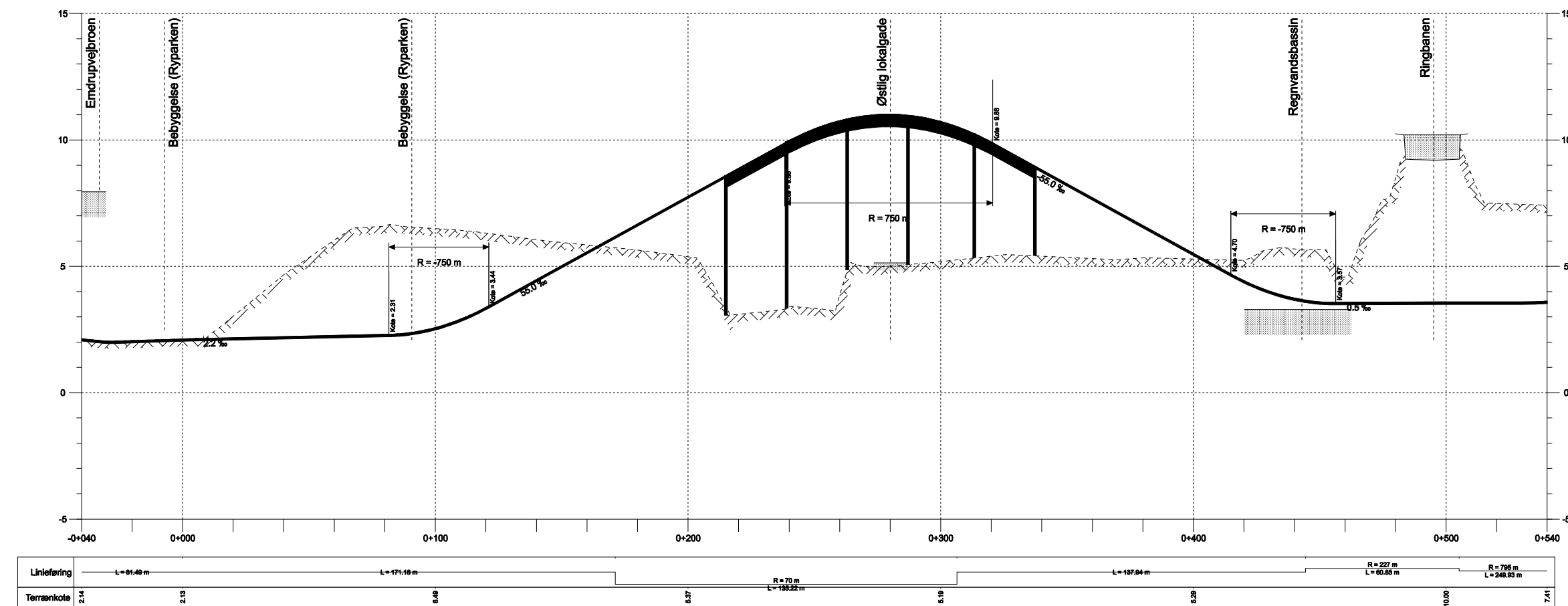
Rev.	Dato	Tegn.	Godk.	Revisortekst	Rev.	Dato	Tegn.	Godk.	Revisortekst

Københavns Kommune
Teknik- og Miljøforvaltningen
Njalsgade 13
2800 København S
Tlf: 33 66 35 11
Fax: 33 66 71 04

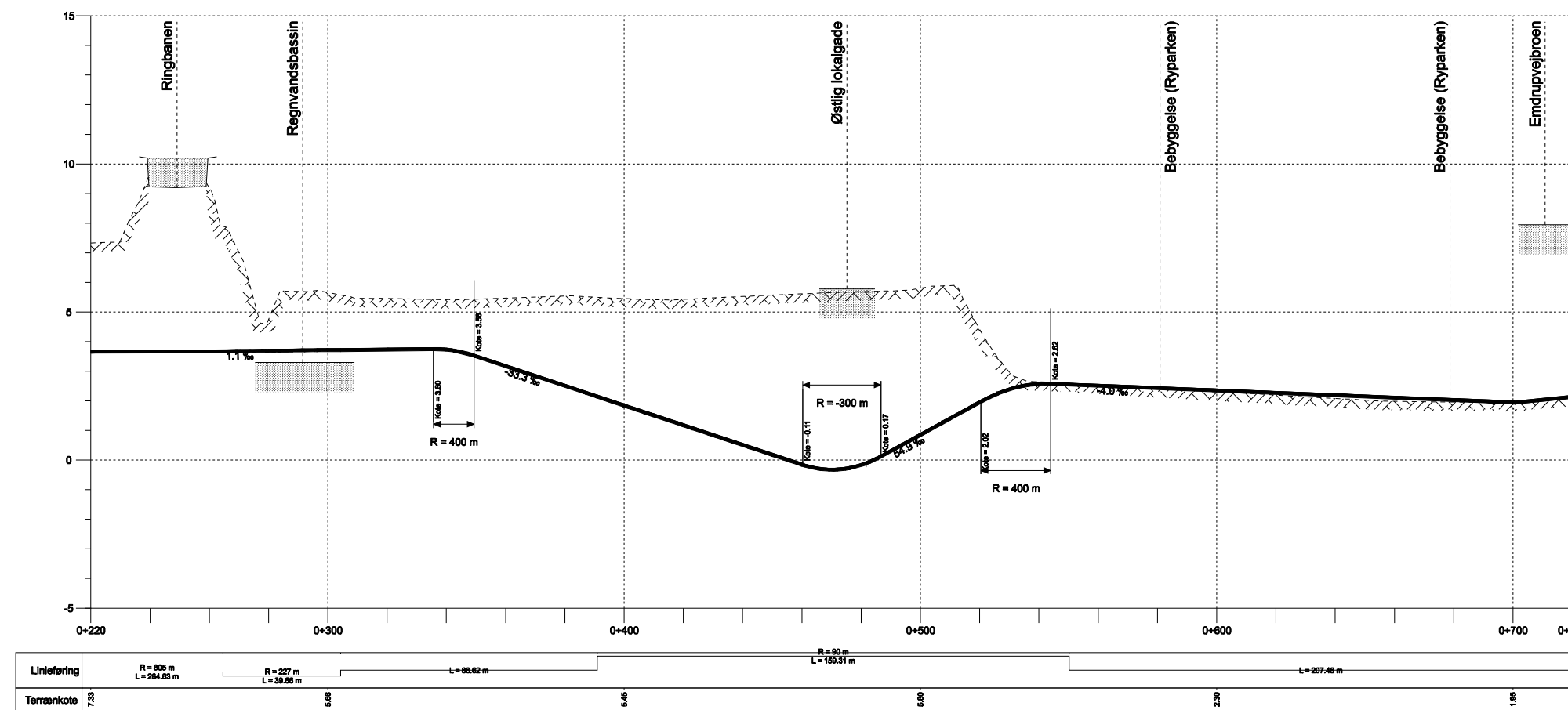
RAMBOLL
Bredgade 2
2800 Virum
Tlf: 45 98 60 00
Fax: 45 98 67 00

Projekt Nordhavnsvej	Projektnr.: 7554001	Fasebetegnelse: VVM	Dato: 2008-11-14
TSA ved Helsingørmotorvejen Forslag I Vejplan	Projektløst / tegnet: HJK / CBWJ	Kontrolleret: HTH	Godkendt: STB
Målestok: 1:1000	Projektfører / Københavns Kommune: Søren Astrup-Jensen	Tegningsarkivnr.: 594x1280	Tegningsnr.: D-T10-4001

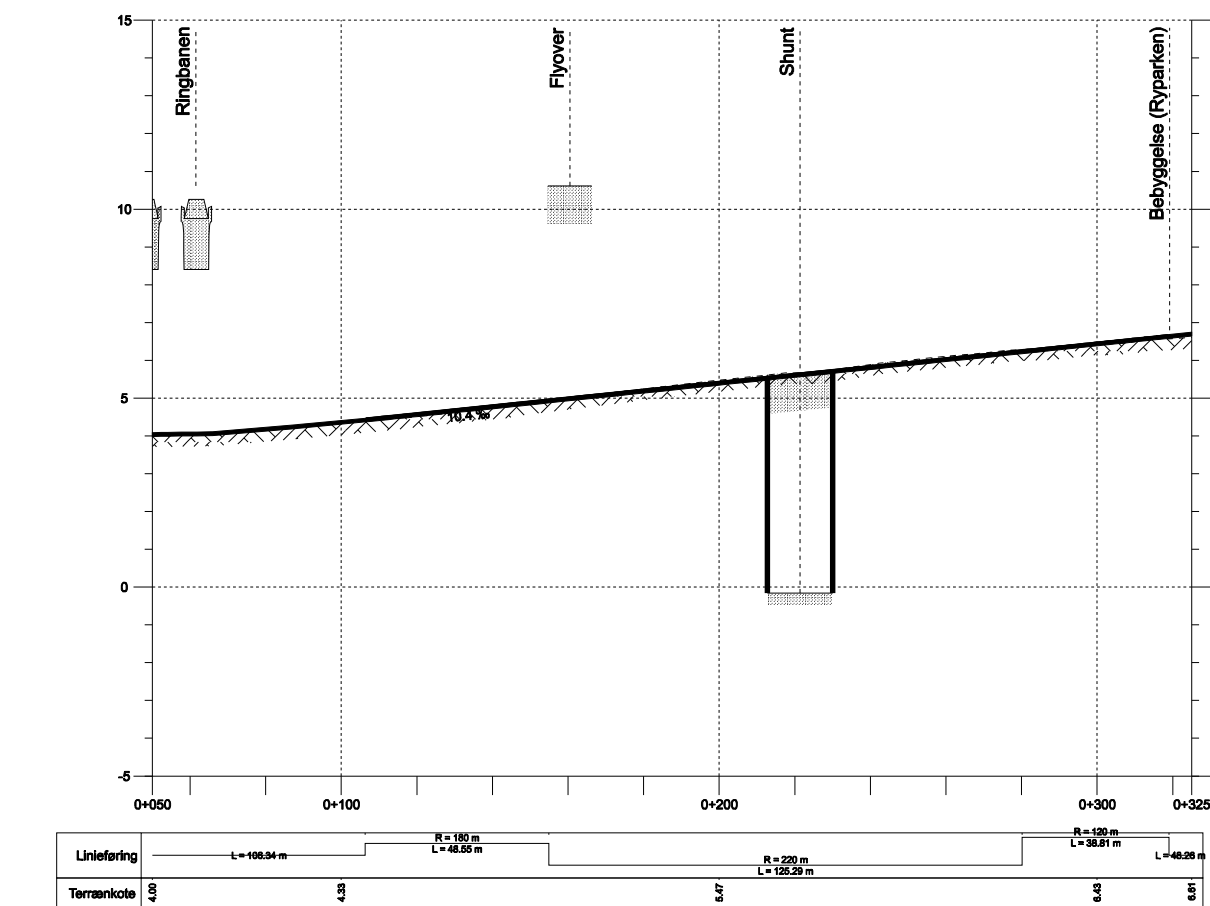




Helsingørmotorvejens flyover fra nord



Nordhavnsvejs shunt mod nord



Lyngbyvejs østlige lokalgade

NOTE:

Koter og stationering er i m. Øvrige ubenævnte mål er i mm.
Koter refererer til DVR 90.

D-T10-4051

REDUCERET 50% UDEN ÆNDRING AF MÅLFORHOLD

Ophævet til teknisk grund- og matrikalkort af Højer Stadsrådsudvalget, Tilrådsnr. 55-10-01.

Rev.	Dato	Taget	Godt.	Revisortekst	Rev.	Dato	Taget	Godt.	Revisortekst

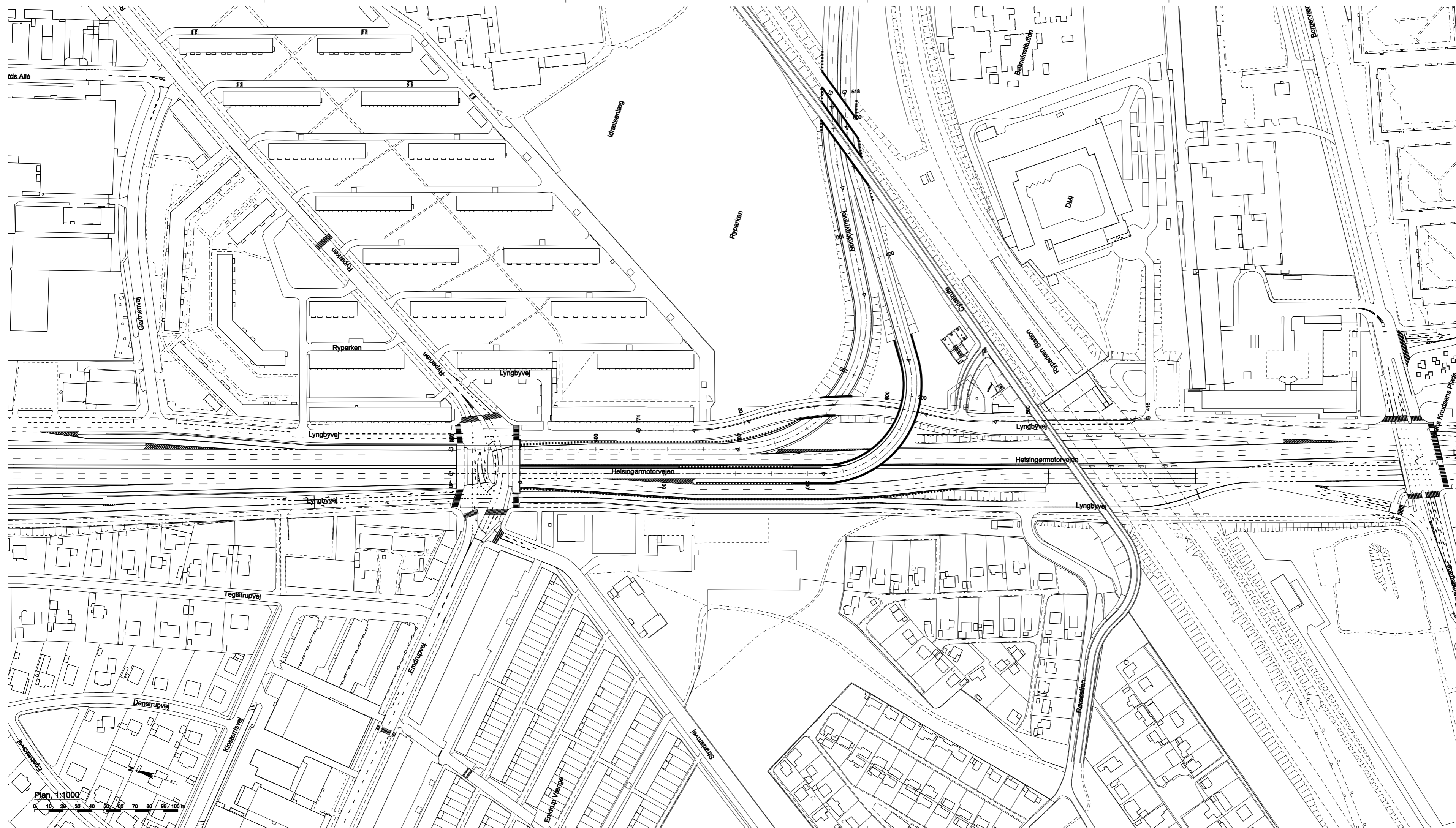
Københavns Kommune
 Teknik- og Miljøforvaltningen
 Njalsgade 13
 2300 København S
 Tlf: 33 66 35 11
 Fax: 33 66 71 04

RAMBOLL
 Brodøvej 2
 2830 Virum
 Tlf: 45 98 60 00
 Fax: 45 98 67 00

Projekt:	Projektnr.:	Fase/ansvar:	Dato:
Projekt Nordhavnsvej	7564001	VVM	2008-11-14

Projektansvar / tegner:	Kontrolleret:	Godkendt:	Godkendt:
HJK / CBWJ	HTH	STB	

Målestok: 1:1000
 Tegningsmateriale: 594x1800
 Tegningsnr.: D-T10-4051



NOTE:

Koter og stationeringer er i m. Øvrige ubenævnte mål er i mm.
Koter refererer til DVR 90.

SIGNATURER:

- Bro
- Støttemur
- Stationeringslinje

Tegning: **D-T20-4001**

REDUCERET 50% UDEN ÆNDRING AF MÅLFORHOLD

Ophævet til teknisk grund- og matrikalkort tilhører Stadsarkitektembedet, Tilslæbesevnr. 55-10-01.

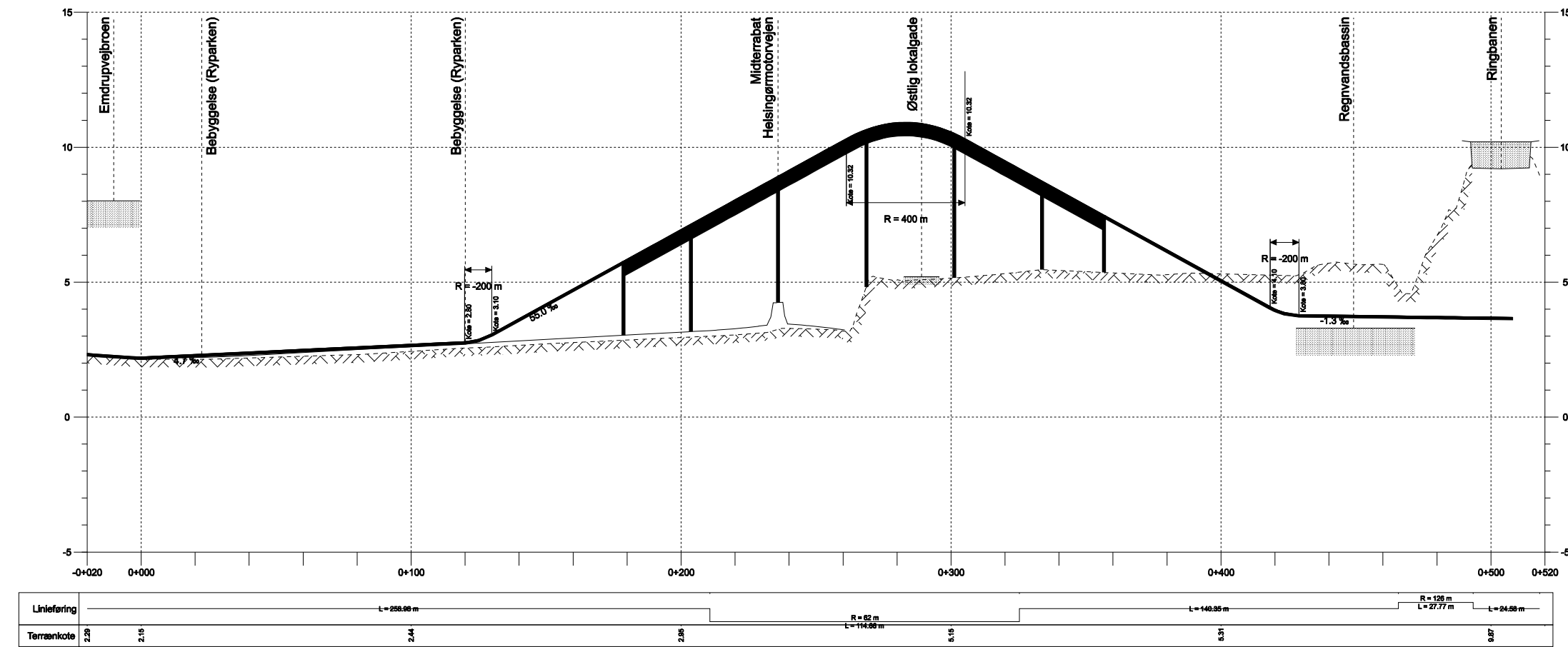
Rev.	Dato	Tegn.	Godk.	Revisortekst	Rev.	Dato	Tegn.	Godk.	Revisortekst

Københavns Kommune
Teknik- og Miljøforvaltningen
Njalsgade 13
2800 København S
Tlf: 33 66 35 11
Fax: 33 66 71 04

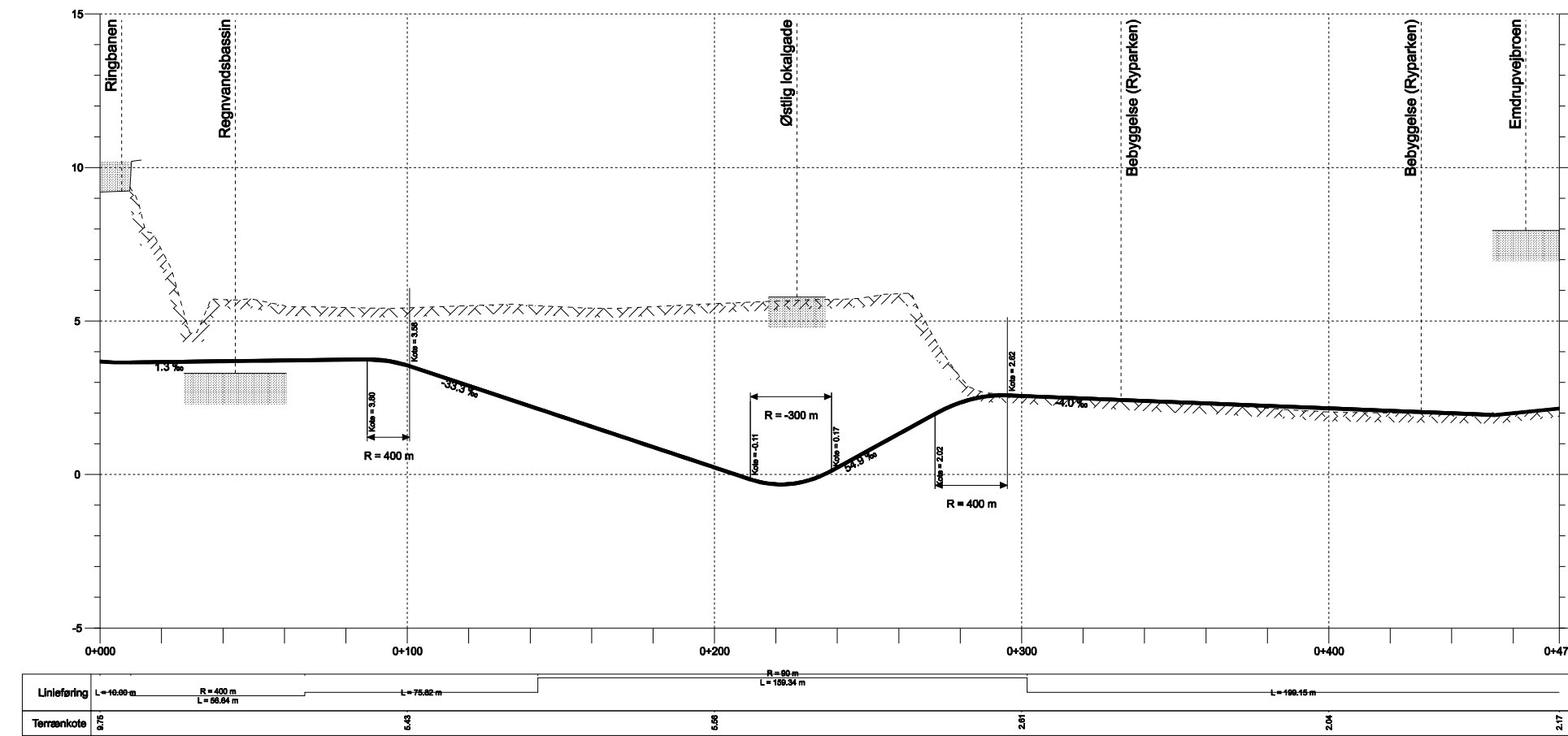
RAMBOLL
Bredgade 2
2830 Virum
Tlf: 45 98 60 00
Fax: 45 98 67 00

Projekt Nordhavnsvej	Projektnr.: 7554001	Fasebetegnelse: VVM	Dato: 2008-11-14
TSA ved Helsingørmotorvejen Forslag II Vejplan	Projektløser / tegner: HJK / CBWJ	Kontrollør: HTH	Godkendt: STB
Målestok: 1:1000	Projektleder / Københavns Kommune: Søren Astrup-Jensen	Tegningsarkivnr:	
Tegningsform: 594x1280	Tegningsnr.: D-T20-4001		

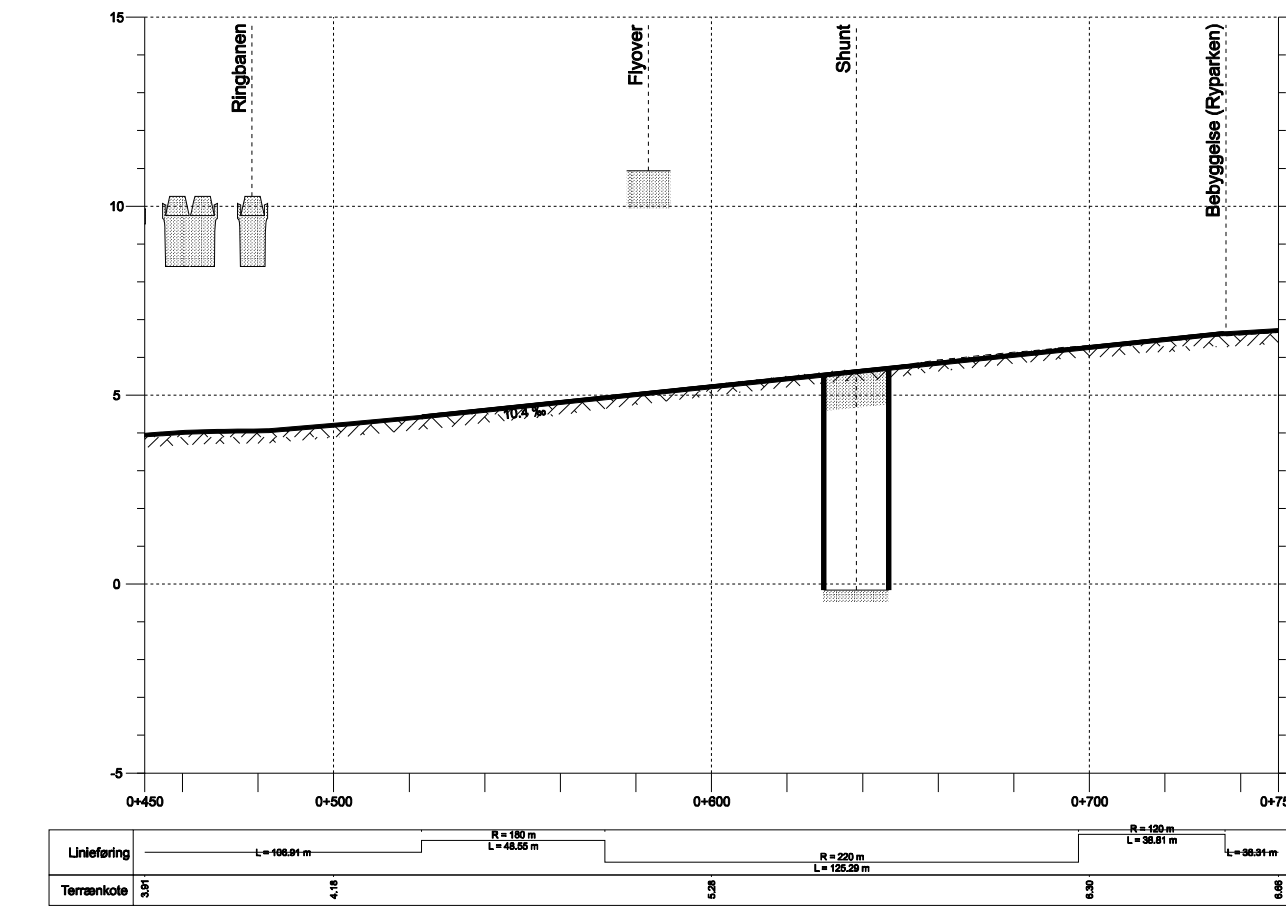




Helsingermotorvejens flyover fra nord



Nordhavnsvejs shunt mod nord



Lyngbyvejs østlige lokalgade

NOTE:

Koter og stationeringer er i m. Øvrige ubenævnte mål er i mm.
Koter refererer til DVR 90.

Træningsnr.: D-T20-4051

REDUCERET 50% UDEN ÆNDRING AF MÅLFORHOLD

Ophævet til teknisk grund- og matrikalkort af Haveri Stadskonklusionsrådet, Tilslæssesnr. 55-10-01.

Rev.	Dato	Tegn.	Godk.	Revisorkode	Rev.	Dato	Tegn.	Godk.	Revisorkode

Københavns Kommune
Teknik- og Miljøforvaltningen

Njalsgade 13
2300 København S

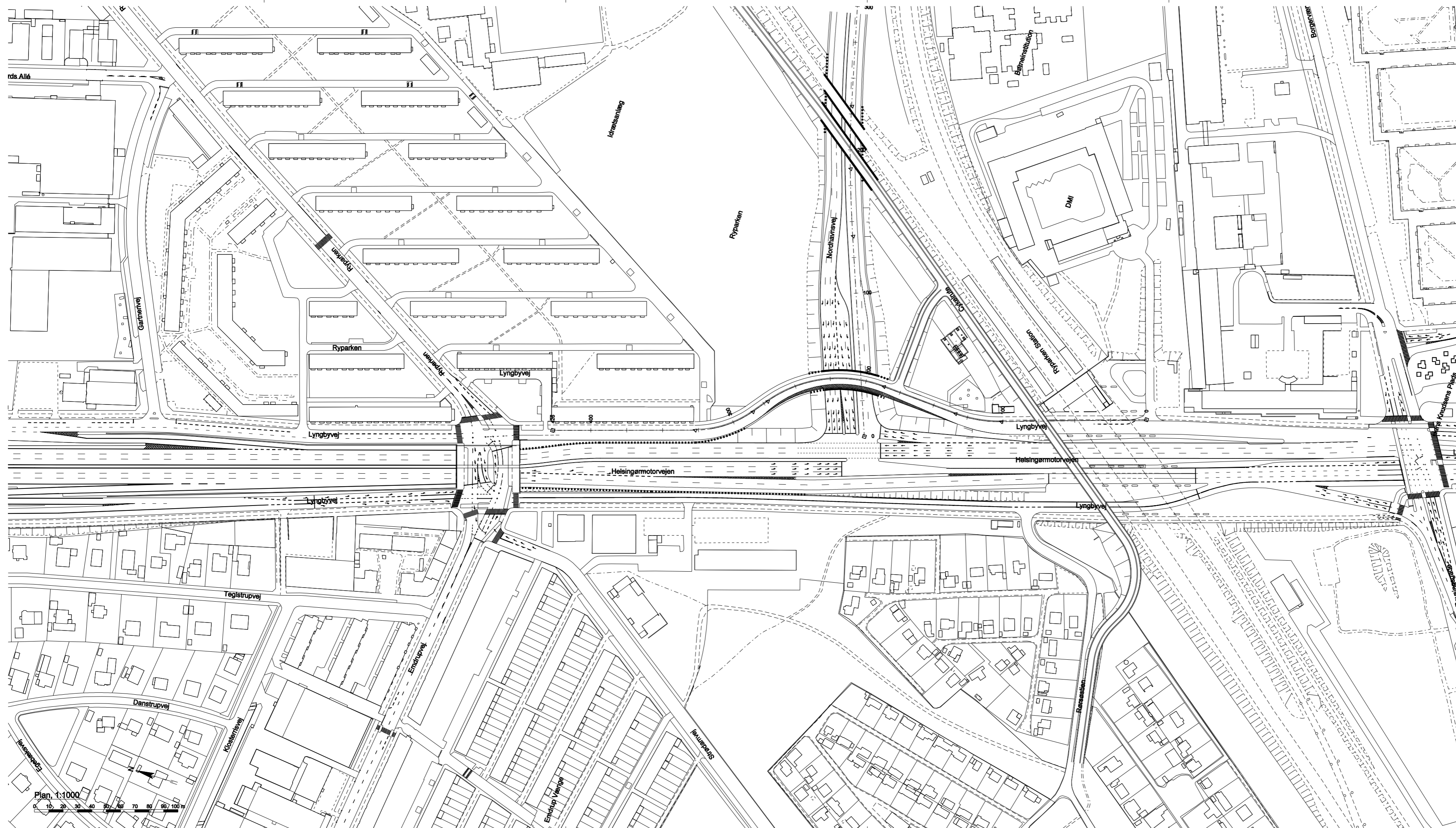
Tlf: 33 66 35 11
Fax: 33 66 71 04

RAMBOLL

Bredøvej 2
2830 Virum

Tlf: 45 98 60 00
Fax: 45 98 67 00

Projektnr.:	7564001	Fasebetegnelse:	VVM	Dato:	2008-11-14
Projektansvarlig / tegner:	HJK / CBWJ	Kontrolleret:	HTH	Godkendt:	STB
Målestok:	1:1000	Projektdato / Københavns Kommune:	Søren Aarstam-Jensen	Projektnavn:	Tegningsnr.:
Tegningsformat:	504x1800	D-T20-4051	0-		



NOTE:

Koter og stationeringer er i m. Øvrige ubenævnte mål er i mm.
Koter refererer til DVR 90.

SIGNATURER:

- Bro
- Støttetur
- Stationeringslinie

Tegning: **D-T30-4001**

REDUCERET 50% UDEN ÆNDRING AF MÅLFORHOLD
55-10-01.

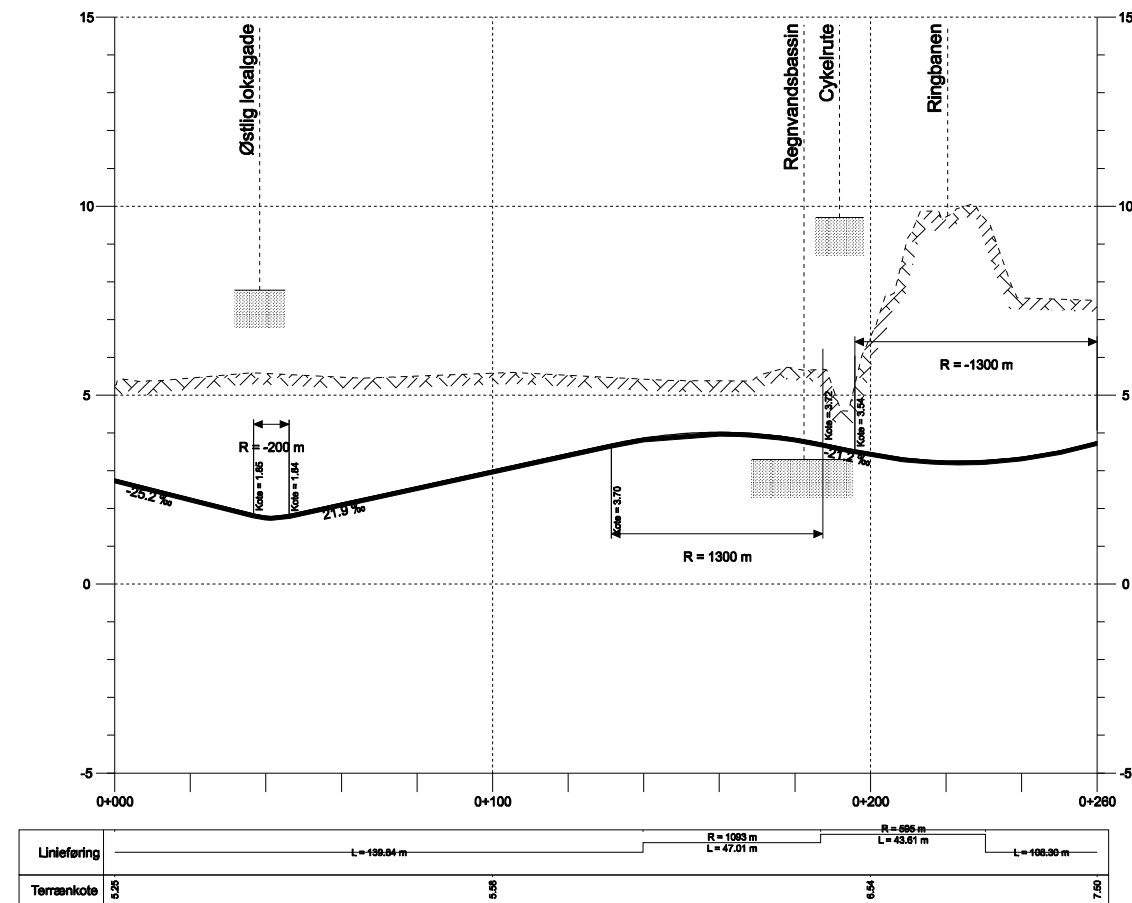
Rev.	Dato	Tegn.	Godk.	Revisortekst	Rev.	Dato	Tegn.	Godk.	Revisortekst

Københavns Kommune
Teknik- og Miljøforvaltningen
Njalsgade 13
2800 København S
Tlf: 33 66 35 11
Fax: 33 66 71 04

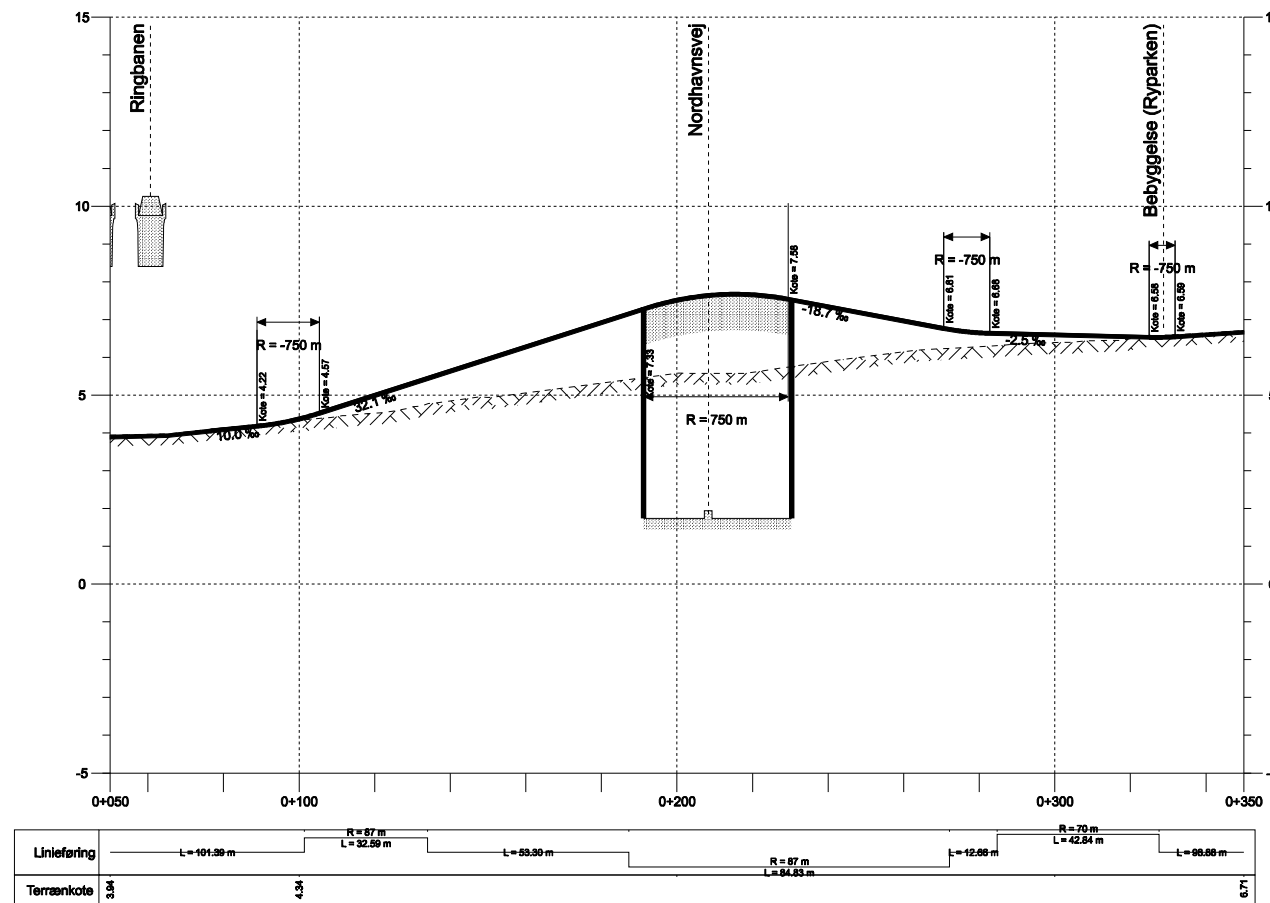
RAMBOLL
Bredgade 2
2800 Virum
Tlf: 45 98 60 00
Fax: 45 98 67 00

Projekt Nordhavnsvej	Projektnr.: 7554001	Fasebetegnelse: VVM	Dato: 2008-11-14
TSA ved Helsingørmotorvejen Forslag III Vejplan	Projektløst / tegnet: HJK / CBWJ	Kontrolleret: HTH	Godkendt: STB
Målforhold: 1:1000	Projektleder / Københavns Kommune: Søren Astrup-Jensen		
Tegningsformat: 594x1280	Tegningsnr.: D-T30-4001	0-	





Nordhavnsvej



Lyngbyvejs østlige lokalgade

NOTE:

Koter og stationeringer er i m. Øvrige ubenævnte mål er i mm.
Koter refererer til DVR 90.

Tegning nr.: **D-T30-4051**

REDUCERET 50% UDEN ÆNDRING AF MÅLFORHOLD

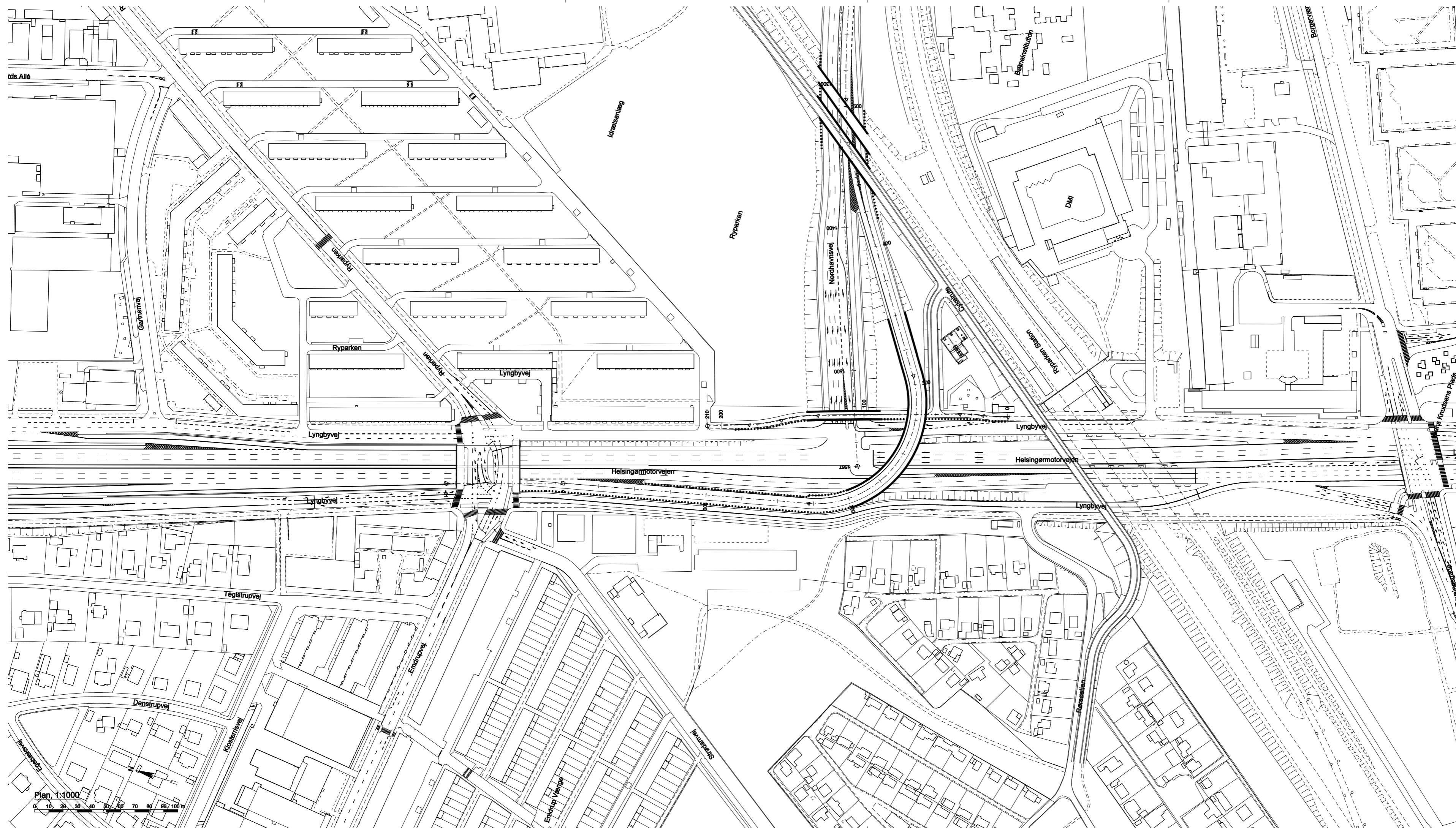
Ophavret til teknisk grund- og matrikelkort tilhører Stadsarkitektkontoret, Tillægssekr. 55-10-01.

Rev.	Dato	Tegn.	Godk.	Revisortekst	Rev.	Dato	Tegn.	Godk.	Revisortekst

Københavns Kommune
Teknik- og Miljøforvaltningen
Njelsgade 13
2300 København S
Tlf: 33 66 35 11
Fax: 33 66 71 04

RAMBOLL
Bredevej 2
2830 Virum
Tlf: 45 98 80 00
Fax: 45 98 87 00

Projekt Nordhavnsvej	Projektnr.: 7554001	Fasebetegnelse: VVM	Dato: 2008-11-14
TSA ved Helsingørmotorvejen Forslag III Længdeprofiler	Projekteret / tegnet: HJK / CBWJ	Kontrolleret: HTH	Godkendt: STB
	Målforskel: 1:1000	Projektdesigner i København Kommune: Søren Aarslev-Jensen	
	Tegningstype: 594x1050	Tegningens nr.: D-T30-4051	0-



NOTE:

Koter og stationeringer er i m. Øvrige ubenævnte mål er i mm.
Koter refererer til DVR 90.

SIGNATURER:

- Bro
- Støttemur
- Stationeringslinje

Tegning: **D-T40-4001**

REDUCERET 50% UDEN ÆNDRING AF MÅLFORHOLD

Ophævet til teknisk grund- og matrikelkort tilhører Stadsarkitektembedet. Tilslagsnr. 55-10-01.

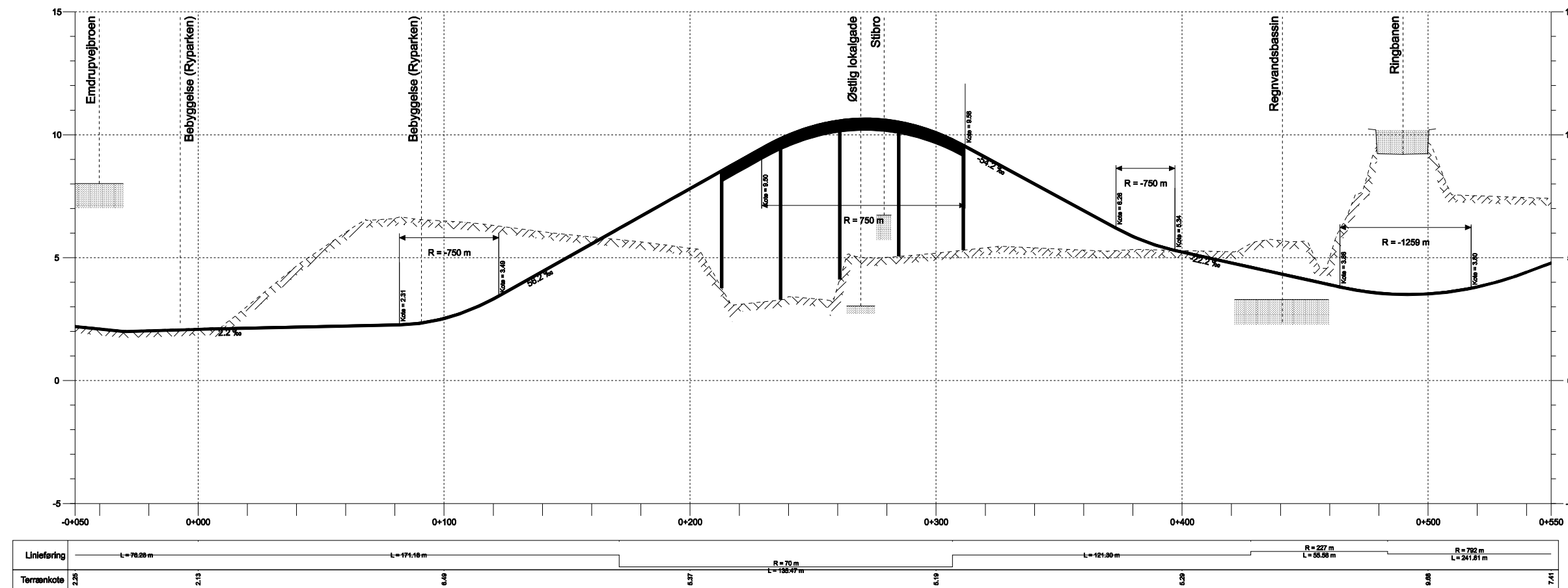
Rev.	Dato	Tegn.	Godk.	Revisortekst	Rev.	Dato	Tegn.	Godk.	Revisortekst

Københavns Kommune
Teknik- og Miljøforvaltningen
Njalsgade 13
2300 København S
Tlf: 33 66 35 11
Fax: 33 66 71 04

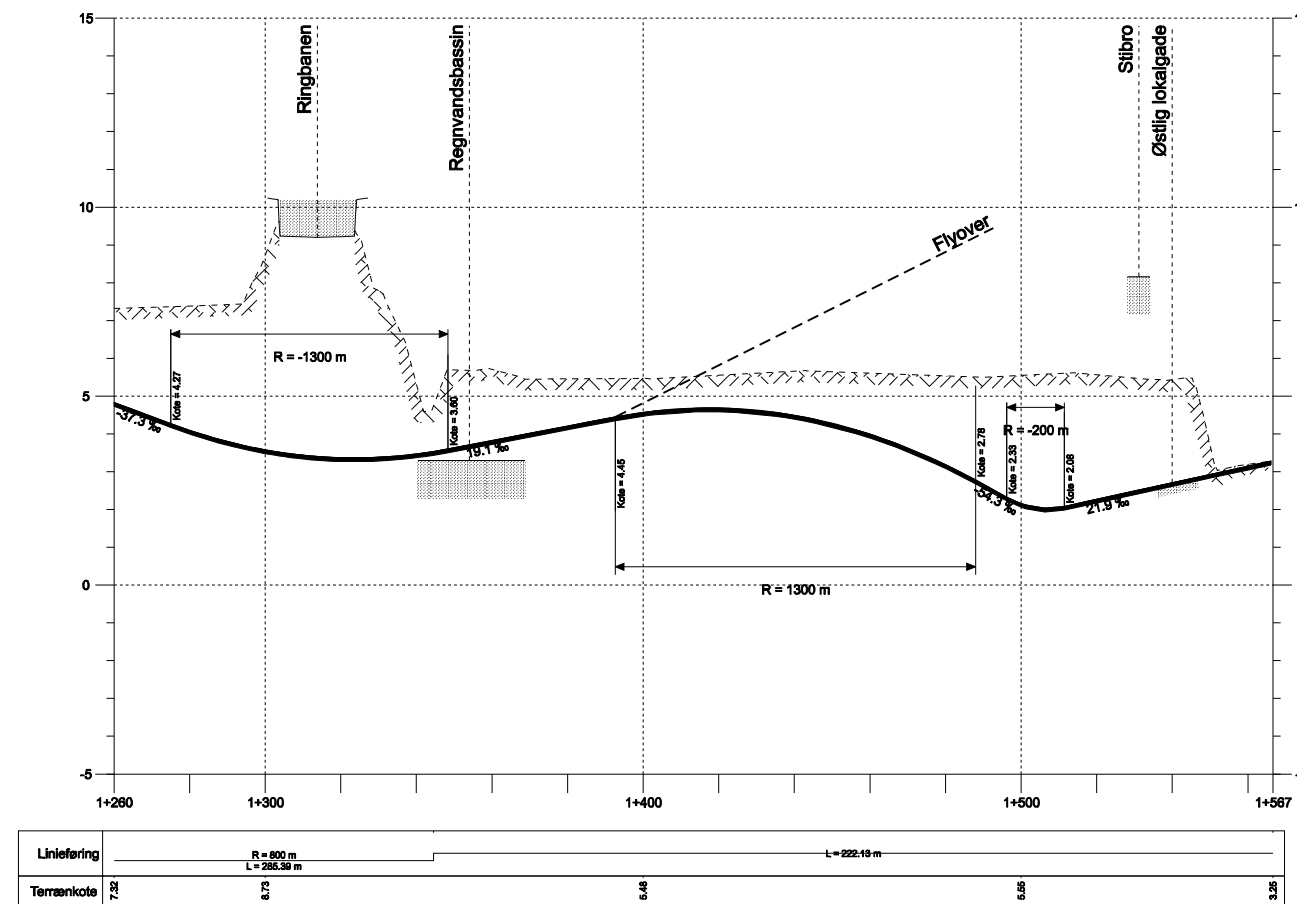
RAMBOLL
Bredgade 2
2830 Virum
Tlf: 45 98 60 00
Fax: 45 98 67 00

Projekt Nordhavnsvej	Projektnr.: 7554001	Fasebetegnelse: VVM	Dato: 2008-11-14
TSA ved Helsingørmotorvejen Forslag IV Vejplan	Projektløst / tegnet: HJK / CBWJ	Kontrolleret: HTH	Godkendt: STB
Målforhold: 1:1000	Projektleder / Københavns Kommune: Søren Aastrup-Jensen	Tegningsarkivnr.: 594x1280	Tegningsnr.: D-T40-4001

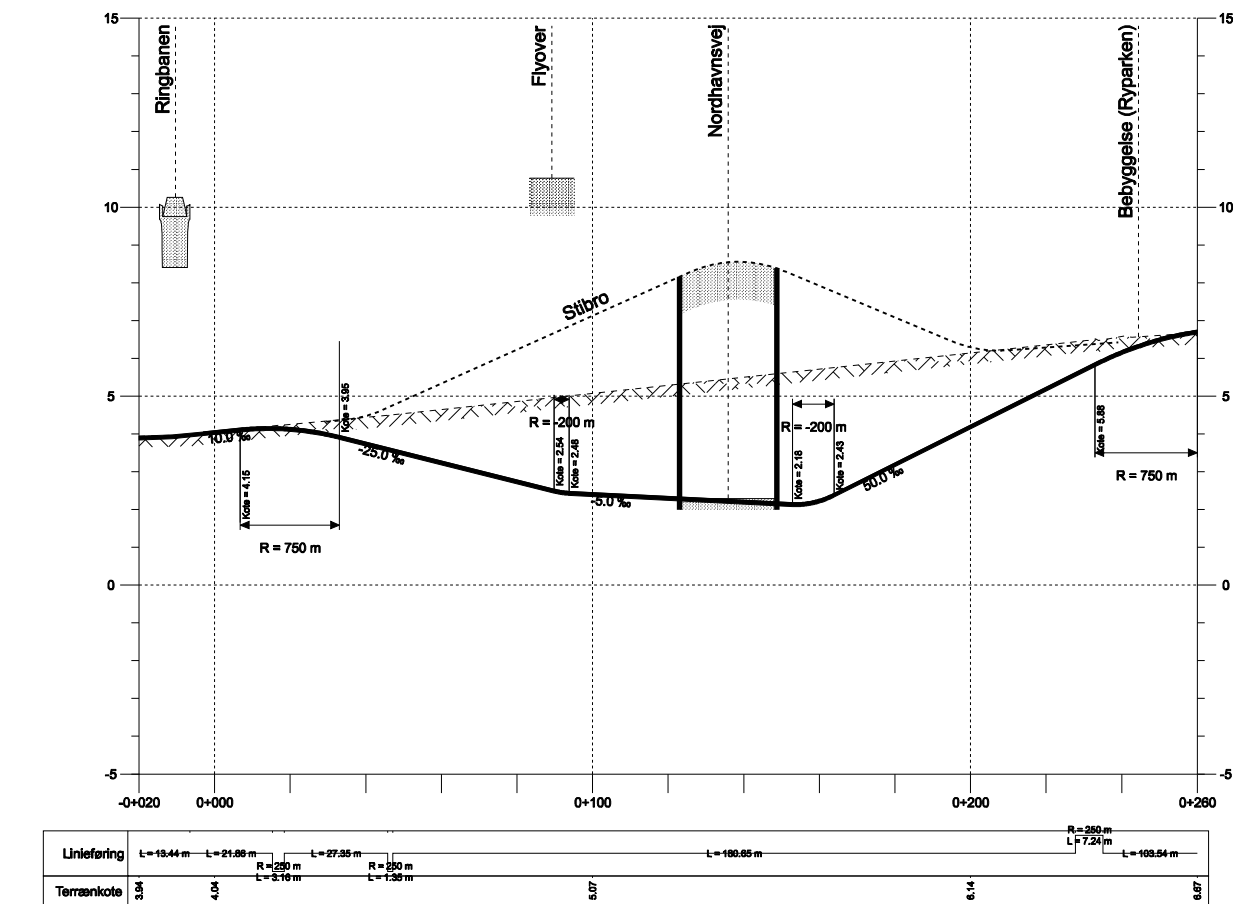




Helsingørmotorvejens flyover fra nord



Nordhavnsvej



Lyngbyvejs østlige lokalgade

NOTE:
Koter og stationeringer er i m. Øvrige ubenævnte mål er i mm.
Koter refererer til DVR 80.

Tagning: D-T40-4051

REDUCERET 50% UDEN ÆNDRING AF MÅLFORHOLD

Ophævet til teknisk grund- og matrikalfortilbehør Stadsrådgiverkontoret, Tilsættelse: 05-10-01.

Rev.	Dato	Taget	Godt.	Revisorkode

Københavns Kommune
Teknik- og Miljøforvaltningen

Njalsgade 13
2300 København S

TE: 33 88 35 11
Fax: 33 88 71 04

RAMBOLL

Drøbakvej 2
2830 Virum

TE: 45 88 00 00
Fax: 45 88 87 00

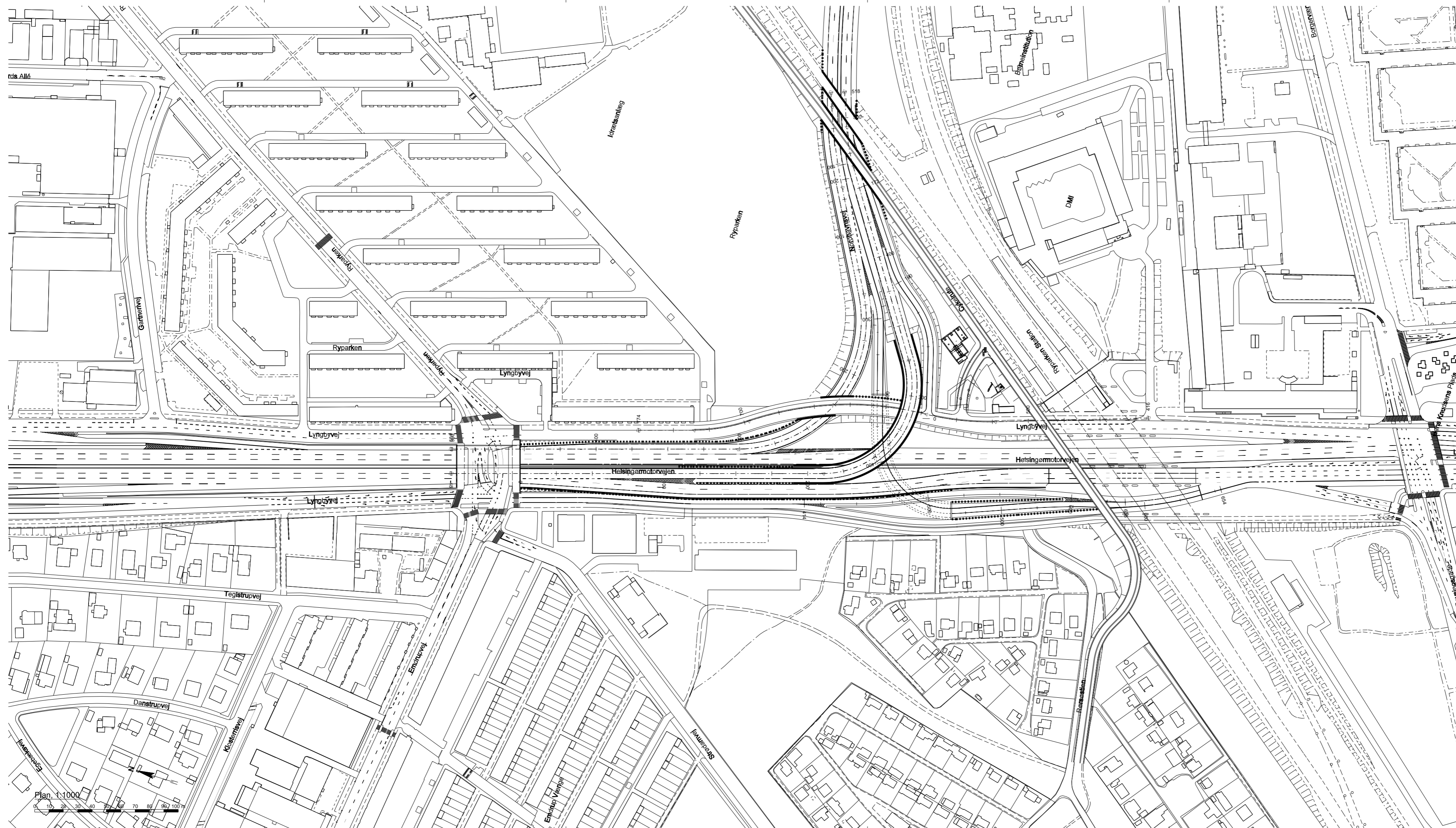
Projekt Nordhavnsvej

TSA ved Helsingørmotorvejen
Forslag IV
Længdeprofiler

Projekt:	Færdiggjort:	Dato:
7554001	VVM	2008-11-14

Projekter / tegner:	Kontrolleret:	Godkendt:
HJK / CBWJ	VTH	STB

Målestok: 1:1000
Tegningsmateriale: Søren Aarslev-Jensen
Tegningsnr.: 584x1680 D-T40-4051



NOTE:

Koter og stationeringer er i m. Øvrige ubenævnte mål er i mm.
Koter refererer til DVR 90.

SIGNATURER:

- Bro
- Støttetur
- Tunnel
- - - - - Stationeringslinie

Tegningsnr.: **D-T50-4001**

**REDUCERET 50% UDEN
ÆNDRING AF MÅLFORHOLD**

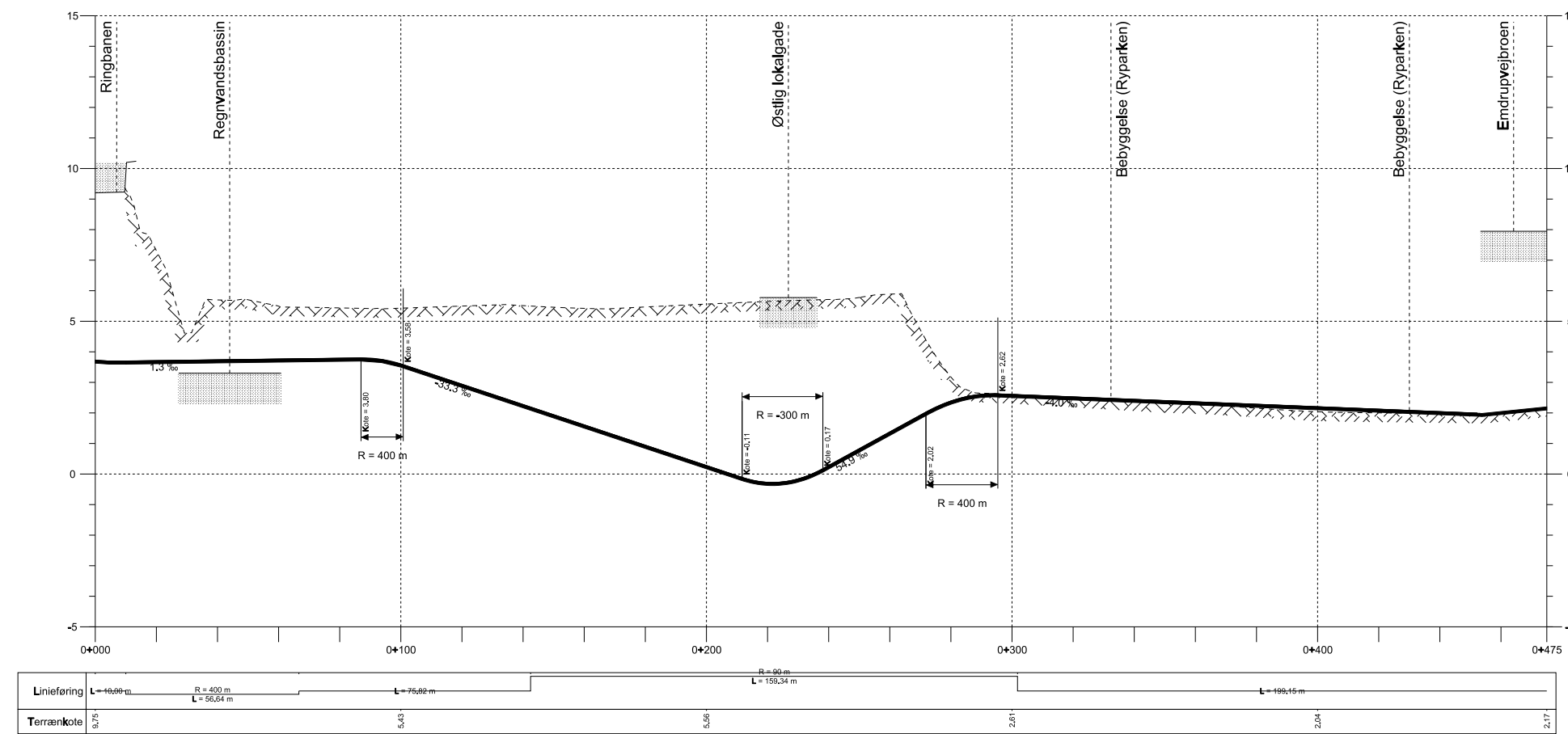
Ophavsret til teknik grund- og matrikelkort tilhører Stadsarkitektområdet, T. Blicherssen, 55-10-01.

Rev.	Dato	Tegn.	Godk.	Revisortekst	Rev.	Dato	Tegn.	Godk.	Revisortekst

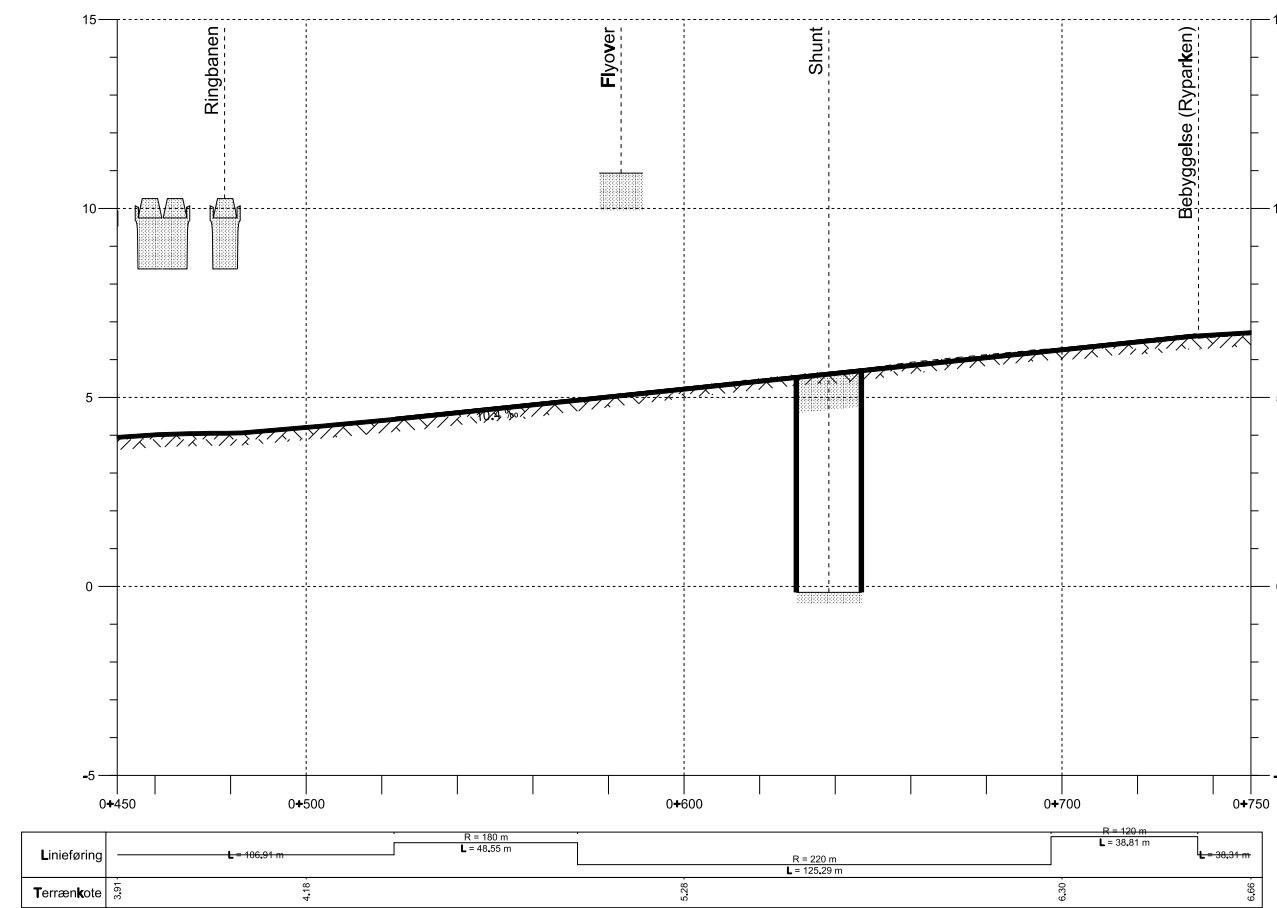
Københavns Kommune
Teknik- og Miljøforvaltningen
Njalsgade 13
2300 København S
Tlf: 33 66 35 11
Fax: 33 66 71 04

RAMBOLL
Bredevej 2
2830 Virum
Tlf: 45 98 60 00
Fax: 45 98 67 00

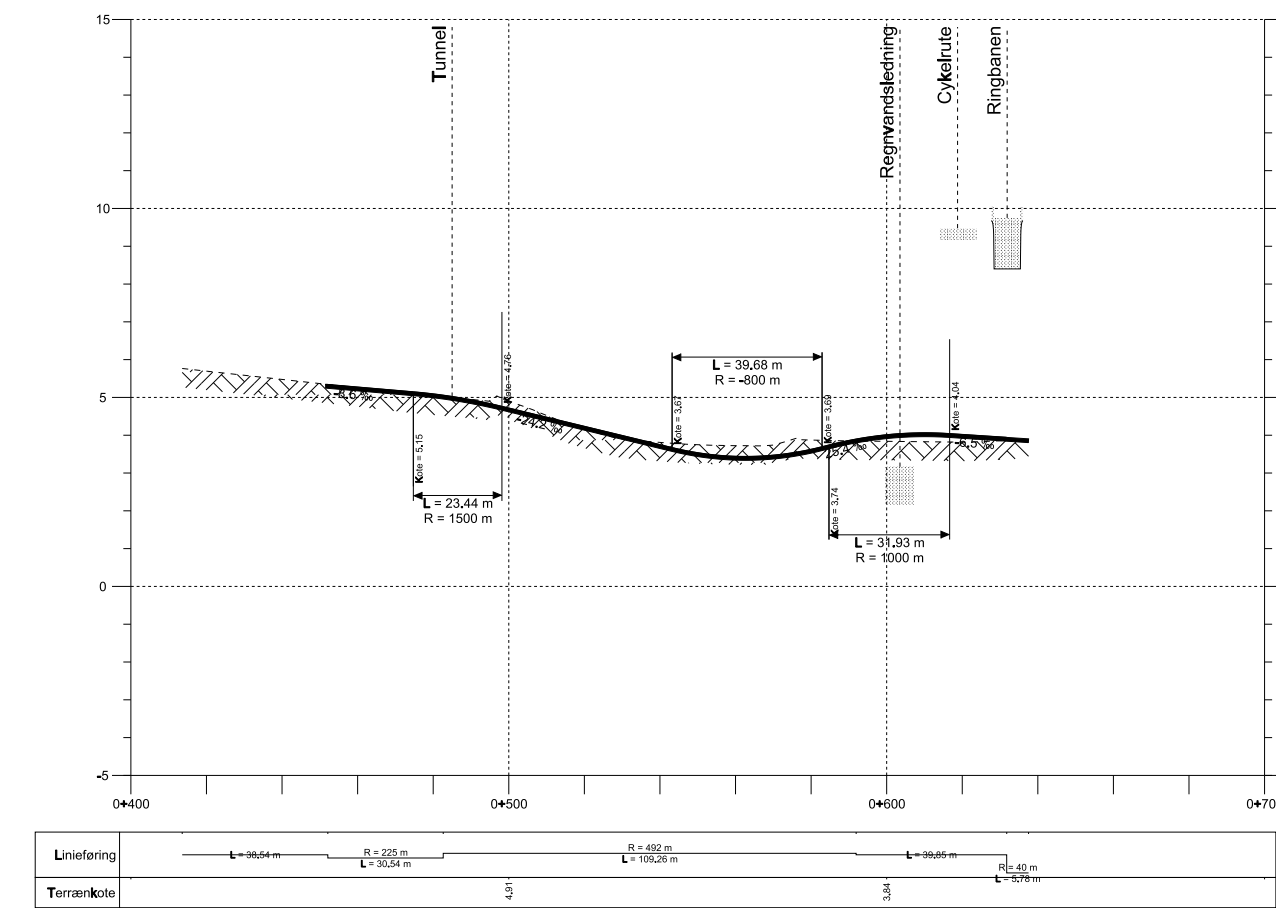
Projekt Nordhavnsvej TSA ved Helsingørmotorvejen Forslag V Vejplan	Projektnr.: 7554001	Fasbenævnelse: VVM	Dato: 2008-12-23
	Projektleder / tegner: H.K / CBWJ	Kontrolleret: HTH	Godkendt: STB
	Målforhold: 1:1000	Projektleder / Københavns Kommune: Søren Aarsløw-Jensen	
	Tegningsformat: 594x1260	Tegningsnr.: D-T50-4001	0-



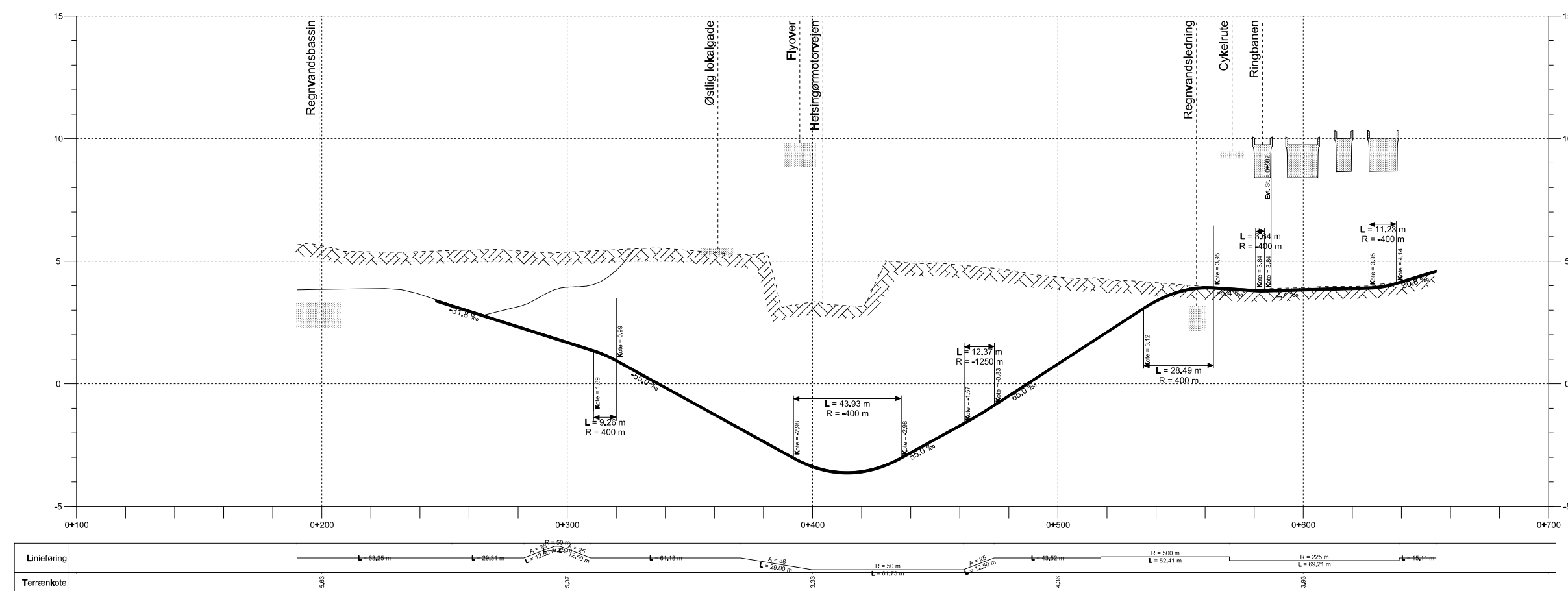
Nordhavnsvejs shunt mod nord



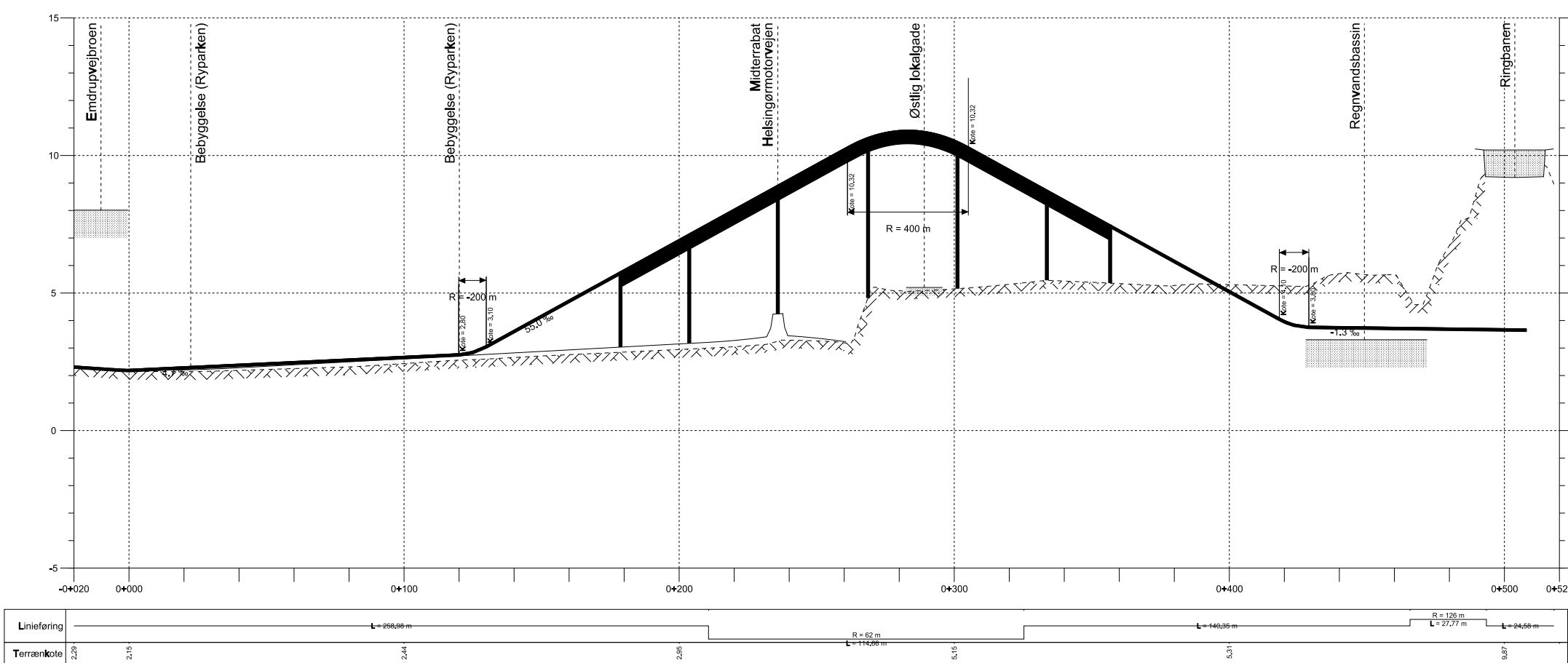
Lyngbyvejs østlige lokalgade



Lyngbyvejs vestlige lokalgade, delstrækning med opsplitlet kørebane



Flynder fra Nordhavnsvej (venstre spor) til Lyngbyvejs vestlige lokalgade



Helsingørmotorvejens flyover fra nord

NOTE:
Koter og stationeringer er i m. Øvrige ubenævnte mål er i mm.
Koter refererer til DVR 90.

Projektnummer: D-T50-4051

REDUCERET 50% UDEN ÆNDRING AF MÅLFORHOLD

Ophavsret til teknisk grund- og materialelister tilhører Stadsarkitektkontoret, Tilsynscenter, S5-1041.

Rev.	Dato	Typ.	Godk.	Revisionsnotat	Rev.	Dato	Typ.	Godk.	Revisionsnotat

Københavns Kommune
Teknik og Miljøforvaltningen

Nælgade 13
2300 København S

Telefon: 33 66 35 11
Telefax: 33 66 71 04

RAMBOLL

Brovej 2
2830 Virum

Telefon: 45 98 60 00
Telefax: 45 98 67 00

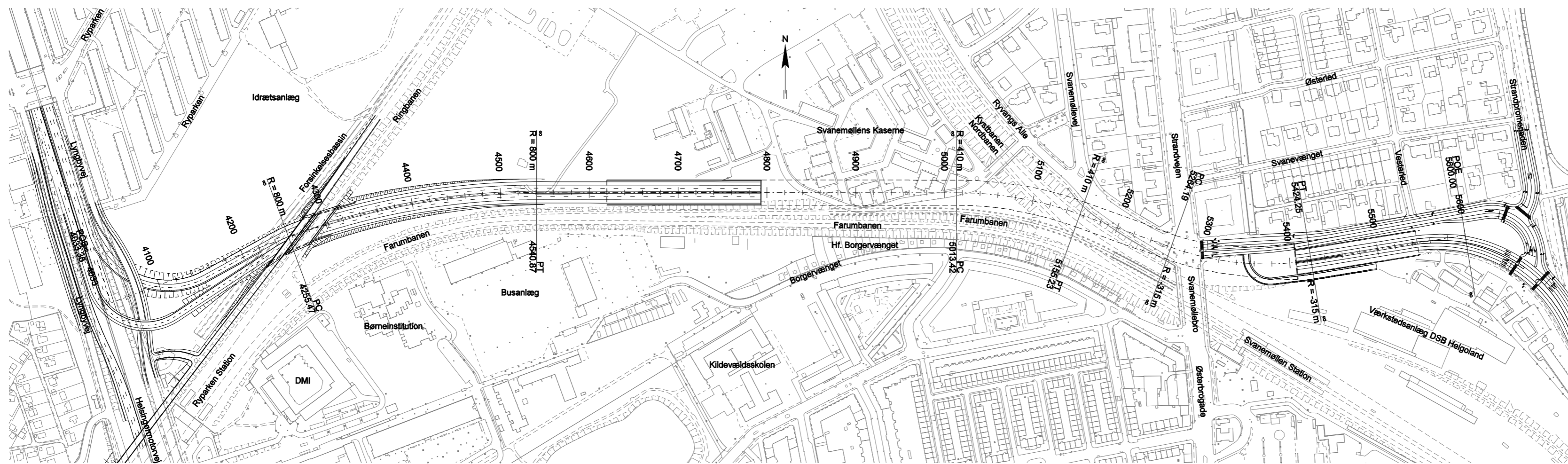
Projekt Nordhavnsvej
TSA ved Helsingørmotorvejen
Forslag V
Længdeprofiler

Projektnr.: 7554001
Fase/overblik: VVM
Dato: 2008-12-23

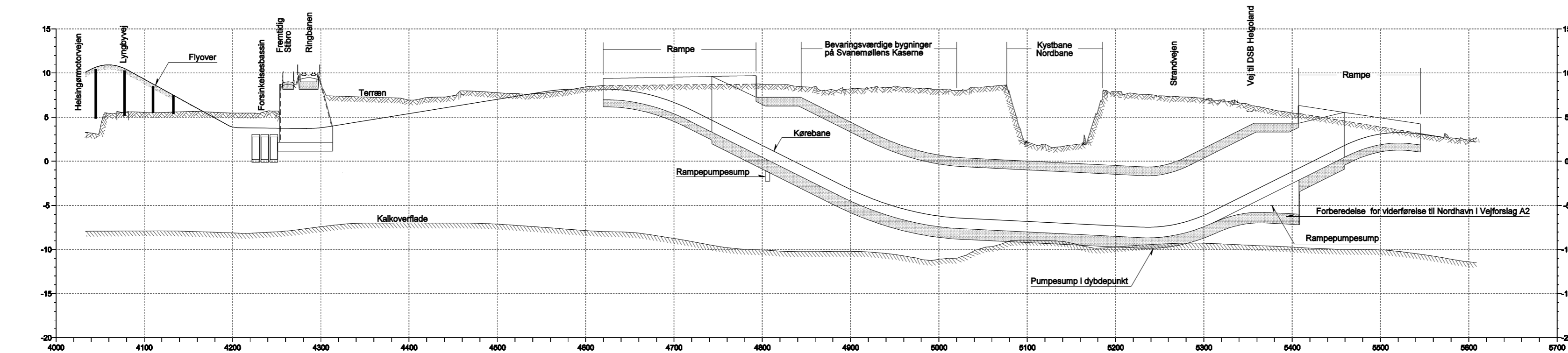
Projektet/egnet: HTN / CBWJ
Kontrol: HJK
Godkendt: STB

Målstok: 1:1000
Projektleder: København Kommune
Søren Aarslev-Jensen

Tegningsformat: 594x1470
Tegningsnr.: D-T50-4051



Plan, 1:2000



Station	Terræn kote	Vej kote
4000	10.25	10.91
4050	5.43	10.57
4100	5.55	9.50
4150	5.54	8.40
4200	5.61	7.30
4250	5.66	6.20
4300	5.10	5.10
4350	4.01	4.01
4400	5.46	3.76
4450	5.71	3.73
4500	5.31	3.71
4550	9.87	3.71
4600	8.73	3.71
4650	7.38	3.63
4700	4.15	4.15
4750	4.47	4.47
4800	7.19	4.80
4850	6.95	5.12
4900	7.22	5.46
4950	7.28	5.77
5000	7.98	6.09
5050	7.90	6.42
5100	7.77	6.74
5150	7.67	7.06
5200	7.84	7.39
5250	7.71	7.72
5300	8.07	8.02
5350	8.43	8.18
5400	8.59	8.17
5450	8.74	8.09
5500	8.70	7.82
5550	8.78	7.34
5600	8.99	6.66
5650	8.85	5.79
5700	8.76	4.79
5750	8.76	3.79
5800	8.76	2.79
5850	8.76	1.79
5900	8.71	0.79
5950	8.68	-0.21
6000	8.48	-1.21
6050	8.45	-2.21
6100	8.09	-3.20
6150	8.22	-4.07
6200	8.26	-4.80
6250	8.38	-5.40
6300	8.39	-5.87
6350	8.25	-6.21
6400	8.12	-6.41
6450	8.02	-6.51
6500	8.38	-6.61
6550	8.51	-6.71
6600	8.73	-6.81
6650	2.19	-6.91
6700	1.93	-7.01
6750	1.88	-7.11
6800	1.95	-7.21
6850	5.73	-7.31
6900	7.90	-7.41
6950	7.69	-7.47
7000	7.55	-7.29
7050	7.37	-6.84
7100	7.28	-6.12
7150	7.12	-5.17
7200	6.90	-4.17
7250	6.63	-3.17
7300	6.22	-2.17
7350	5.80	-1.17
7400	5.48	-0.17
7450	2.83	0.83
7500	2.72	1.83
7550	4.43	2.61
7600	4.20	3.09
7650	3.63	3.26
7700	3.32	3.12
7750	2.88	2.71
7800	2.86	2.86
7850	2.86	2.41
7900	2.41	

Længdeprofil, 1:2000/1:200

NOTE:

Koter og stationering er i m. Øvrige ubenævnte mål er i mm.
Koter refererer til DVR 90.

Tagning: D-A10-4000

REDUCERET 50% UDEN ÆNDRING AF MÅLFORHOLD

Ophævet til teknisk grund- og matricalkort tilhører Stadsarkitektkontoret, Tilsættelsesnr. 55-10-01.

Rev.	Dato	Tegn.	Godk.	Revisortekst	Rev.	Dato	Tegn.	Godk.	Revisortekst

Københavns Kommune
Teknik- og Miljøforvaltningen

Njelsgade 13
2300 København S

Tlf: 33 66 35 11
Fax: 33 66 71 04

RAMBOLL

Bredgade 2
2830 Virum

Tlf: 45 98 00 00
Fax: 45 98 67 00

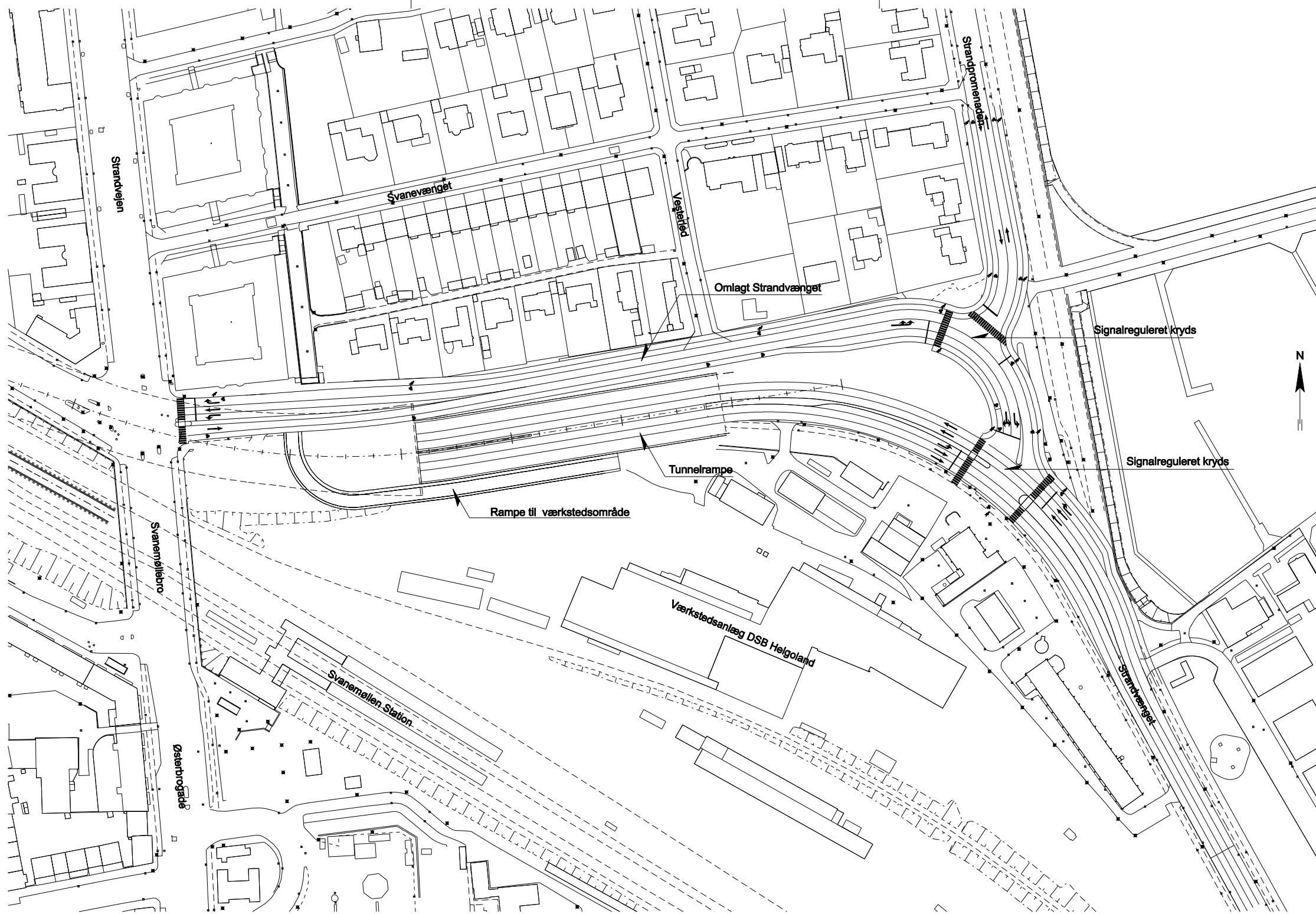
Projekt Nordhavnsvej

Projektnr.: 7554001
Fasebetegnelse: VM
Dato: 2008-11-14

Projektløser / tegner: BMD
Kontrollør: CAD
Godkendt: STB

Målforhold: 1:2000/1:200
Tegningsarkivnavn: Søren Astrup-Jensen

Tegningsformat: 594x1280
Tegningsnavn: D-A10-4000
-0



Plan 1:1000

NOTE:

Koter og stationeringer er i m. Øvrige ubenævnte mål er i mm.
Koter refererer til DVR 90.

Tegningnr.: **D-A10-4001**

REDUCERET 50% UDEN ÆNDRING AF MÅLFORHOLD

Ophavsret til teknisk grund- og matrikelkort tilhører Stadsconductørembedet. Tilladelsesnr. 55-10-01.

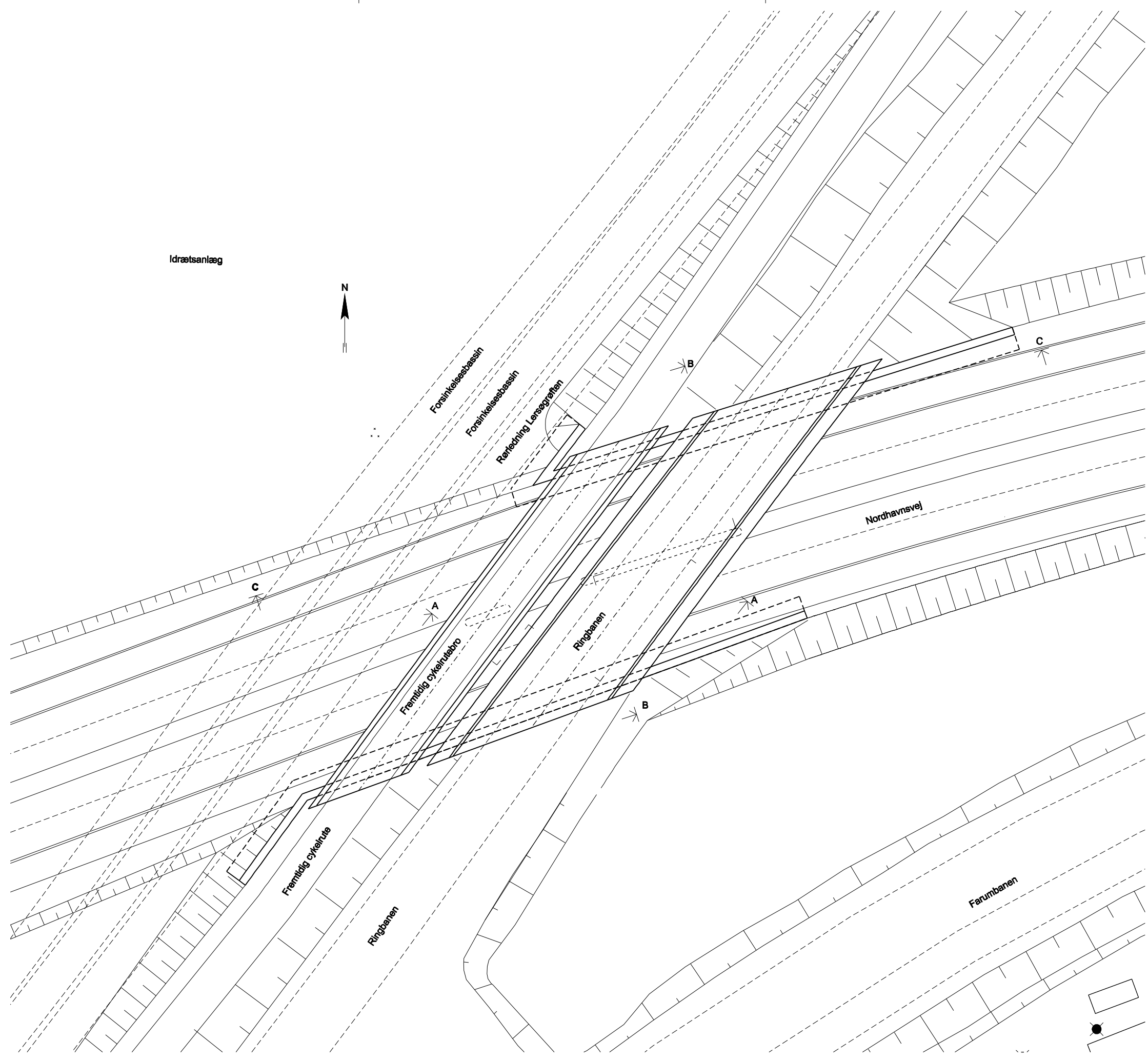
Rev.	Dato	Tegn.	Godk.	Revisortekst	Rev.	Dato	Tegn.	Godk.	Revisortekst

Københavns Kommune
Teknik- og Miljøforvaltningen
Njælegade 13
2300 København S
Tlf: 33 66 35 11
Fax: 33 66 71 04

RAMBOLL
Bredevej 2
2830 Virum
Tlf: 45 98 60 00
Fax: 45 98 67 00

Projekt Nordhavnsvej	Projektnr.: 7554001	Fasebetegnelse: VVM	Dato: 2008-11-14
Vejforslag A1	Projektløst / tegnet: BMD	Kontrolleret: CAD	Godkendt: STB
Vejanlæg i terræn ved Strandvænget	Målforhold: 1:1000	Projektsleder i Københavns Kommune: Søren Aarlov-Jensen	Tegningsarkivnr.: D-A10-4001
	Tegningsformat: 594x840	Tegningens: D-A10-4001	-0

F:\4107\2882_13288_P1_Nordhavnsvej\2882_4554001\CAD\TEGN\A101_10_2108_4887.dwg



Idrætsanlæg



PLAN, 1:250

NOTE:

Koter og stationeringer er i m. Øvrige ubenævnte mål er i mm.
Koter refererer til DVR 90.

Tegning nr.: **D-A10-5000**

HENVISNINGER:

Vedr. snit A-A, B-B og C-C, se tegn. nr. D-A10-5001

**REDUCERET 50% UDEN
ÆNDRING AF MÅLFORHOLD**

Ophavsret til teknisk grund- og matrikelkort tilhører Stadsconductørembedet. Tilladelsesnr. 55-10-01.

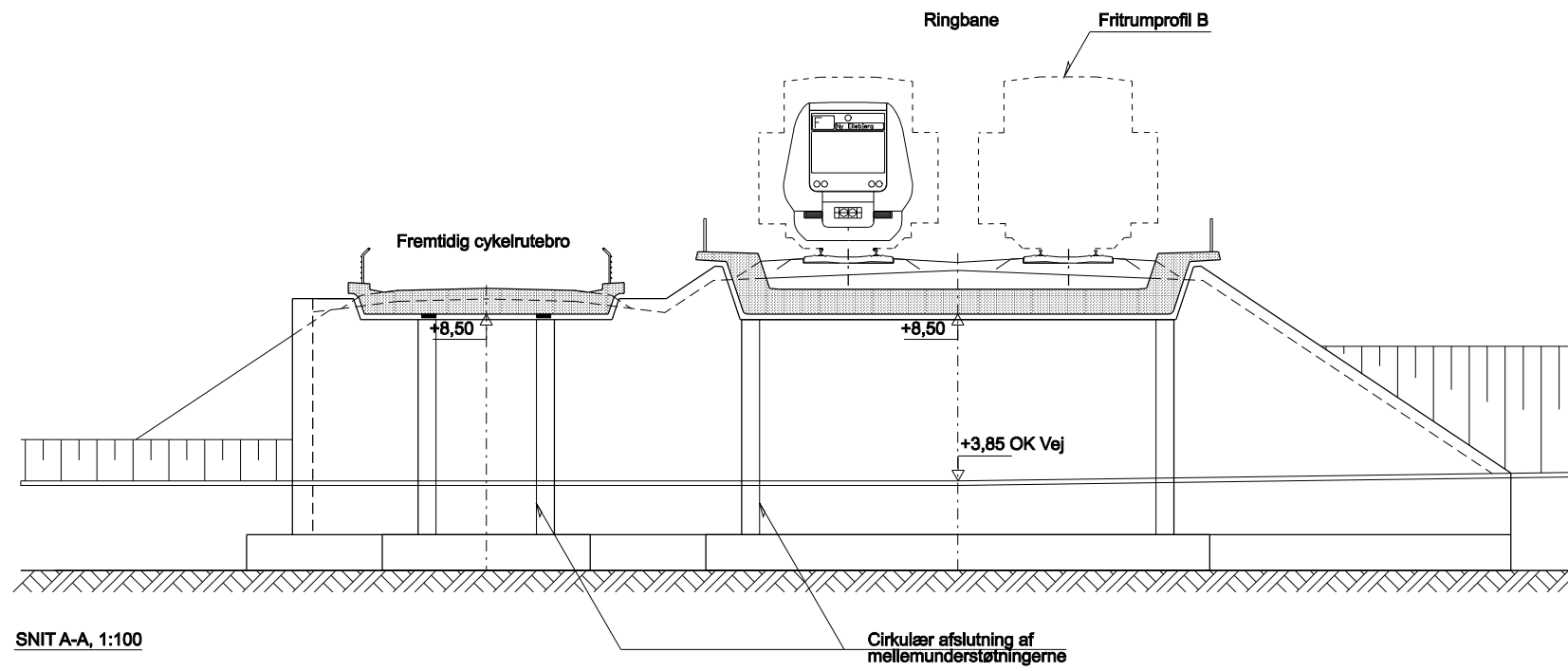
Rev.	Dato	Tegn.	Godk.	Revisortekst	Rev.	Dato	Tegn.	Godk.	Revisortekst

Københavns Kommune
Teknik- og Miljøforvaltningen
Njalsgade 13
2300 København S
Tlf: 33 66 35 11
Fax: 33 66 71 04

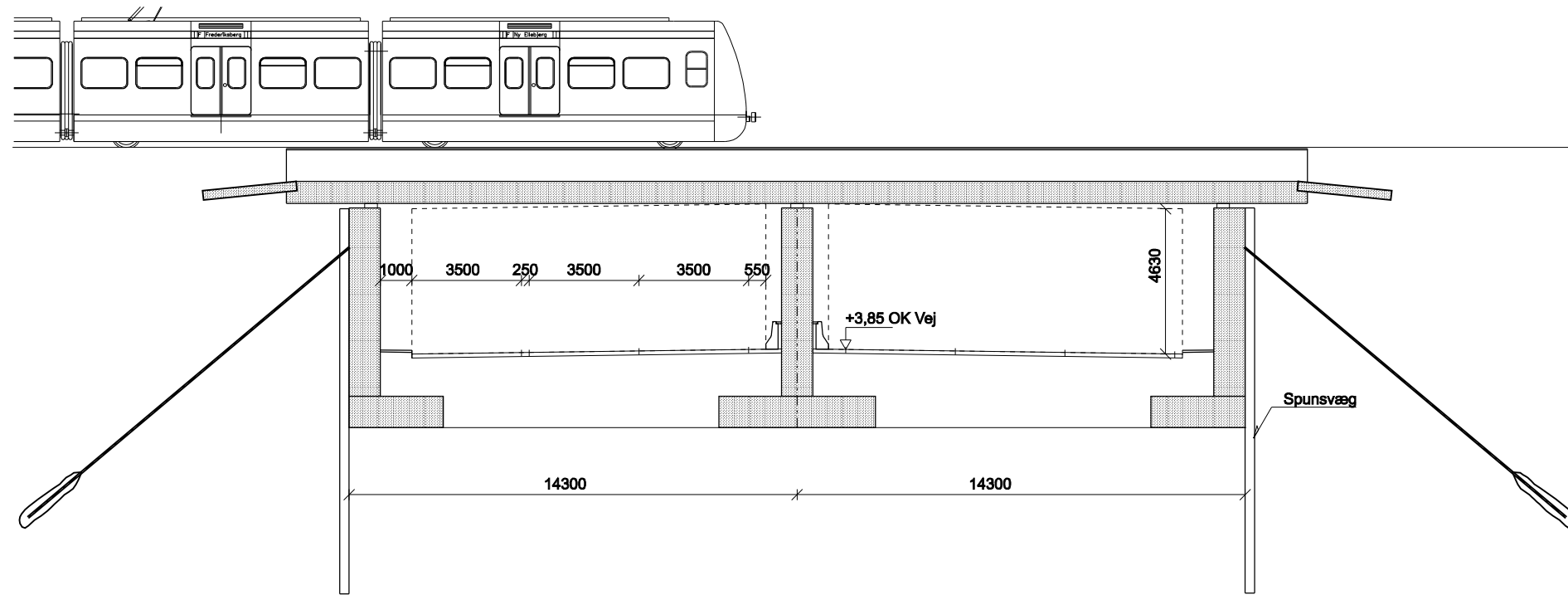
RAMBOLL
Bredevej 2
2830 Virum
Tlf: 45 98 60 00
Fax: 45 98 67 00

Projekt Nordhavnsvej	Projektnr.: 7554001	Fasebetegnelse: VVM	Dato: 2008-11-14
Vejforslag A og B Overføring af Ringbanen Plan	Projektsket / tegnet: GFC	Kontrolleret: CAD	Godkendt: STB
Målforslag: 1:250	Projektleder i Københavns Kommune: Søren Astrup-Jensen		
Tegningsformat: 594x840	Tegningens: D-A10-5000	Tegningsarkiv: -0	

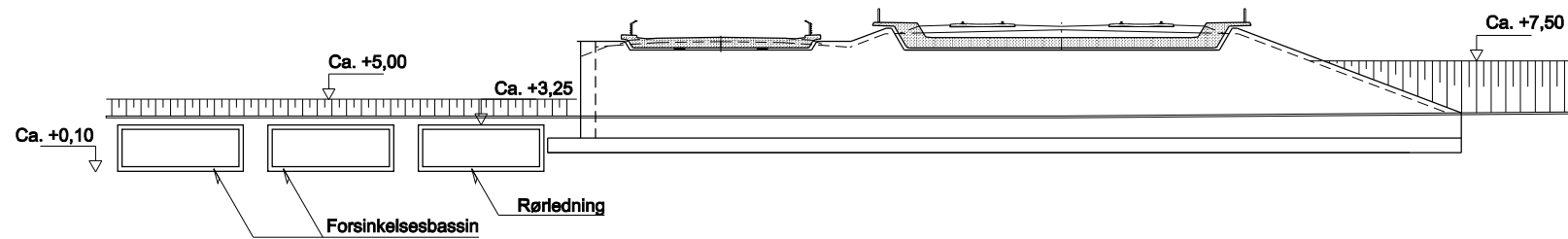
12-1001-2008_14-08_P1_Nordhavnsvej_2008_07554001_CAD_VVM_11-14-08



SNIT A-A, 1:100



SNIT B-B, 1:100



SNIT C-C, 1:200

NOTE:

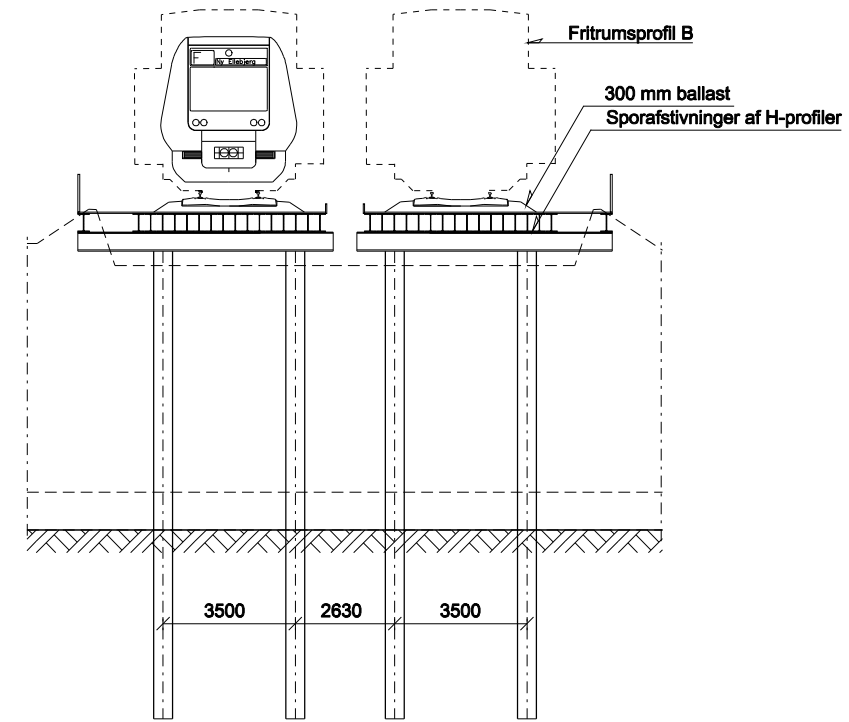
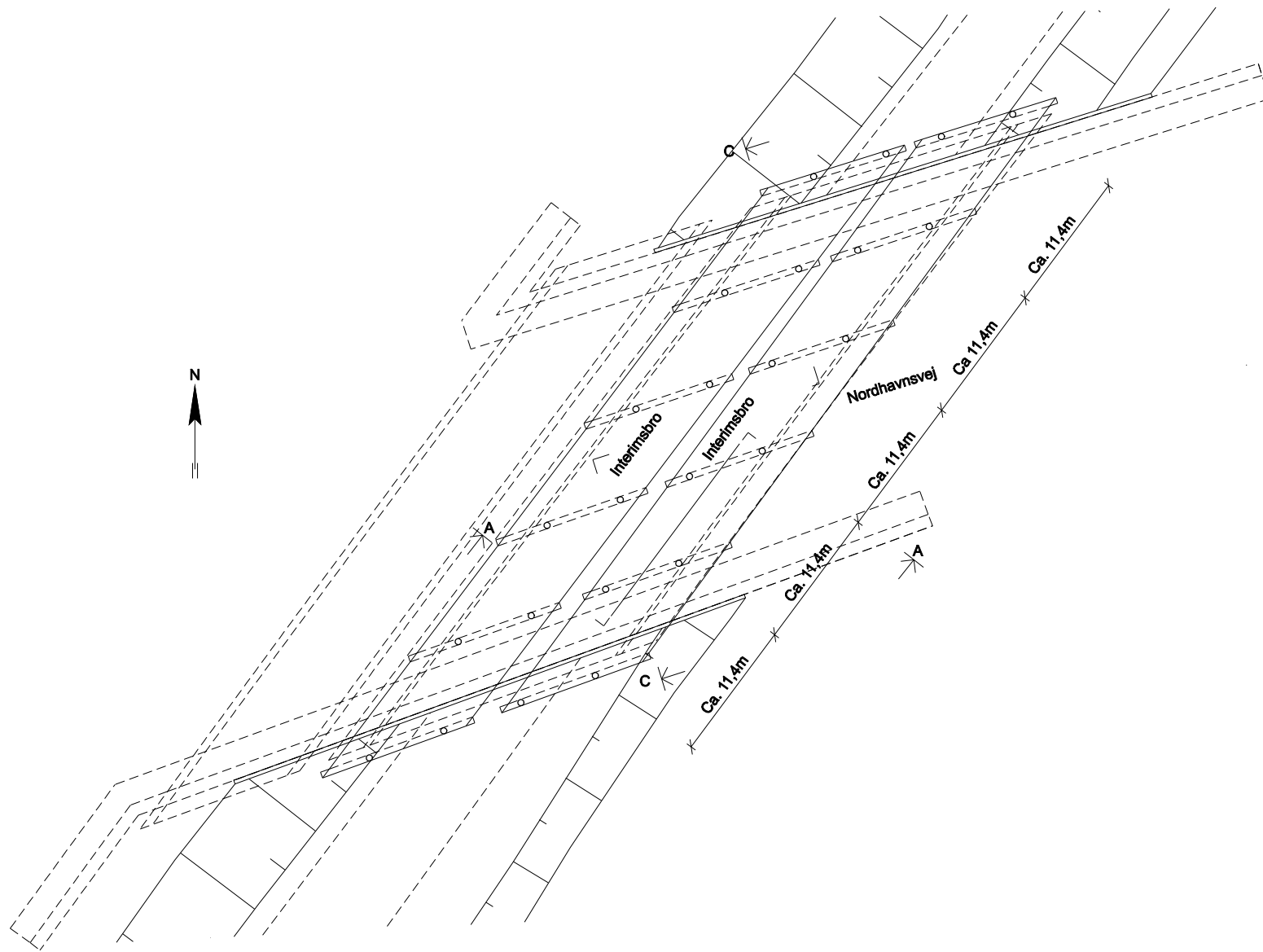
Koter og stationeringer er i m. Øvrige ubenævnte mål er i mm.
Koter refererer til DVR 90.

Tegningnr.:
D-A10-5001

REDUCERET 50% UDEN
ÆNDRING AF MÅLFORHOLD

Rev.	Dato	Tegn.	Godk.	Revisortekst	Rev.	Dato	Tegn.	Godk.	Revisortekst
Københavns Kommune Teknik- og Miljøforvaltningen					Njalegade 13 2300 København S Tlf: 33 66 35 11 Fax: 33 66 71 04				
RAMBOLL					Bredevej 2 2830 Virum Tlf: 45 98 60 00 Fax: 45 98 67 00				
Projekt Nordhavnsvej					Projekt nr.: 7554001 Fasebenævnelse: VVM Dato: 2008-11-14				
Vejforslag A og B Overføring af Ringbanen Snit					Projektet / tegnet: GFC Godkendt: CAD Målforhold: 1:100/1:200 Tegningsarkiv: STB Tegningsformat: 594x840 Tegningens: D-A10-5001 Godkendt af: Søren Aarslew-Jensen				
					-0				

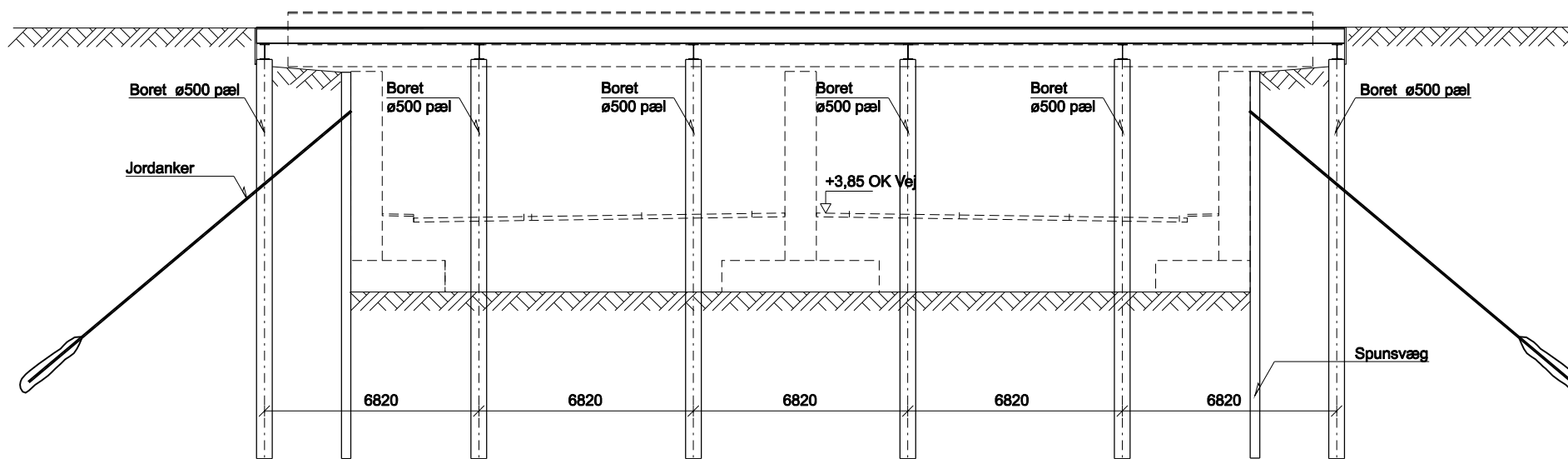
D:\2008\2882_150421_P1_Nordhavnsvej_snit\2882_4554001\CAD\1:200\1:200_150421.dgn



NOTE:

Koter og stationeringer er i m. Øvrige ubenævnte mål er i mm. Koter refererer til DVR 90.

Tegningnr.: **D-A10-2600**



REDUCERET 50% UDEN ÆNDRING AF MÅLFORHOLD

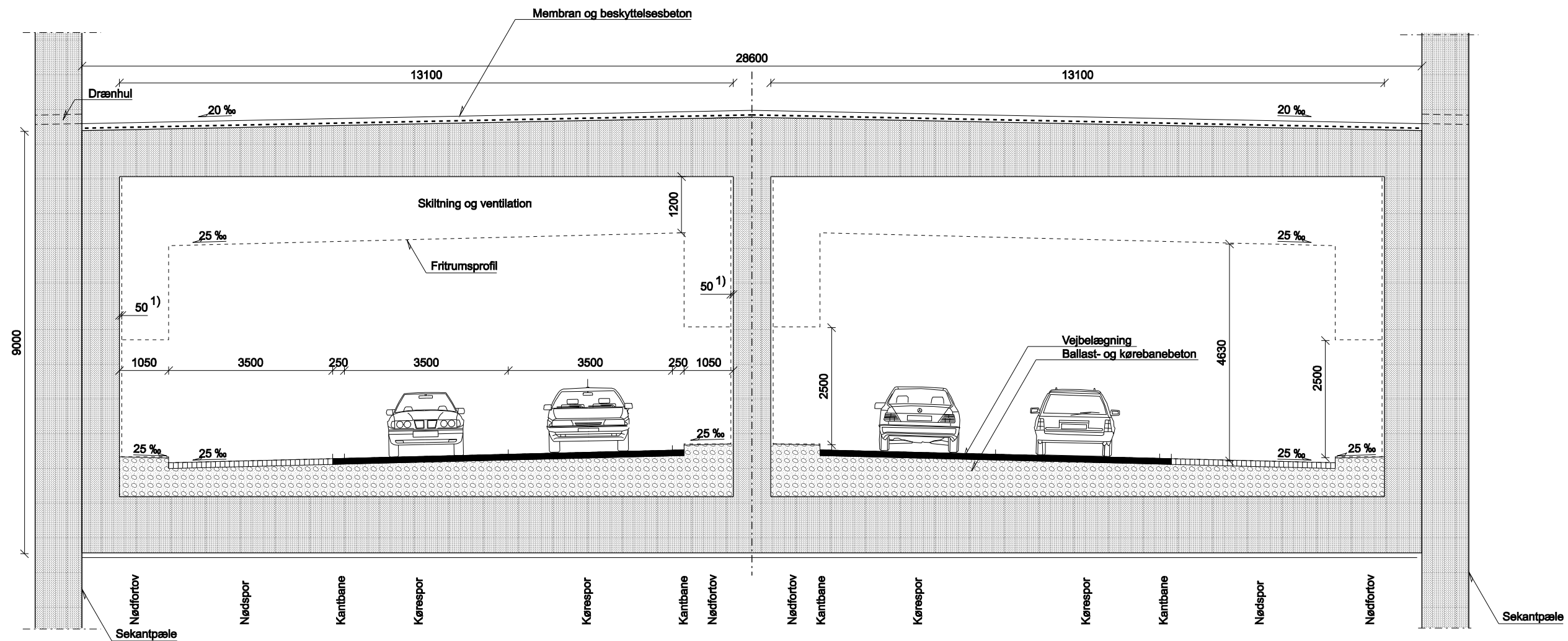
Ophavsret til teknisk grund- og matrikelkort tilhører Stadsconductørembedet. Tilladelsesnr. 55-10-01.

Rev.	Dato	Tegn.	Godk.	Revisortekst	Rev.	Dato	Tegn.	Godk.	Revisortekst

Københavns Kommune
Teknik- og Miljøforvaltningen
Njalegade 13
2300 København S
Tlf: 33 66 35 11
Fax: 33 66 71 04

RAMBOLL
Bredevej 2
2830 Virum
Tlf: 45 98 60 00
Fax: 45 98 67 00

Projekt Nordhavnsvej	Projektnr.: 7554001	Fasebetegnelse: VVM	Dato: 2008-11-14
Vejforslag A og B Overføring af Ringbanen Interimskonstruktioner	Projektløst / tegnet: GFC	Kontrolleret: CAD	Godkendt: STB
Målforslag: 1:250/1:100	Projektleder i Københavns Kommune: Søren Aarslew-Jensen		
Tegningsformat: 594x840	Tegningens: D-A10-2600	-0	



PRINCIPTVÆRSNIT, 1:50
 Dybtliggende tunnel på
 retlinet strækning.

NOTE:

Koter og stationeringer er i m. Øvrige ubenævnte mål er i mm.
 Koter refererer til DVR 90.
 Installationer er ikke vist.
 1) Beklædning og tolerance.

Tegningnr.:
D-A10-5010

REDUCERET 50% UDEN
 ÆNDRING AF MÅLFORHOLD

Ophavsret til teknisk grund- og matrikelkort tilhører Stadsconductørembedet. Tilladelsesnr. 55-10-01.

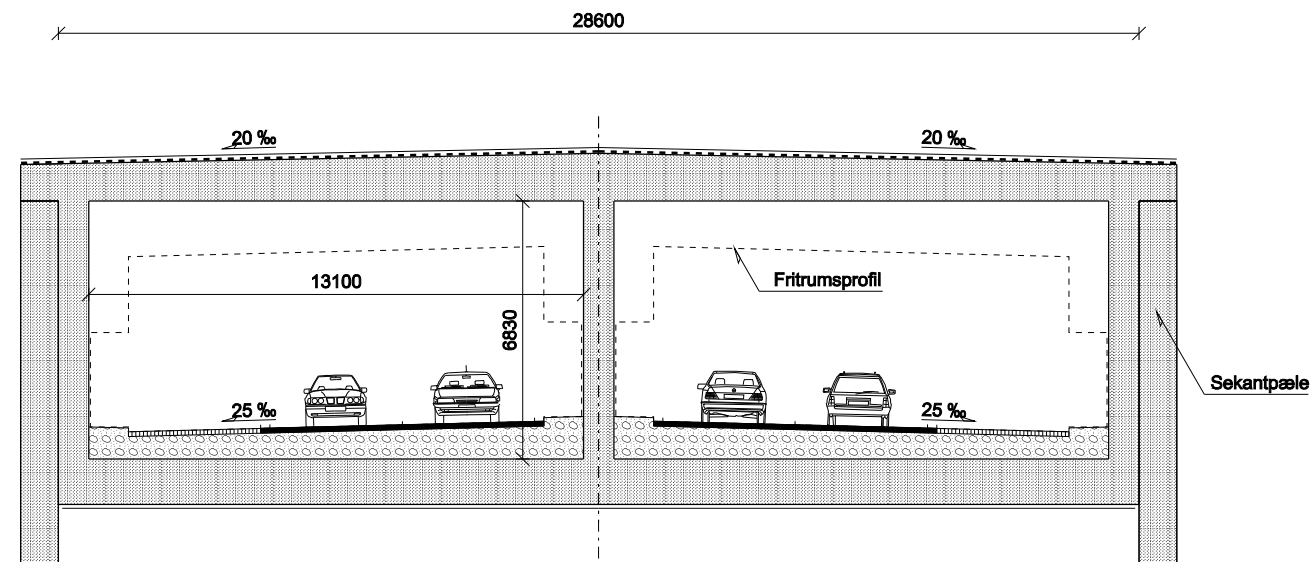
Rev.	Dato	Tegn.	Godk.	Revisortekst	Rev.	Dato	Tegn.	Godk.	Revisortekst

Københavns Kommune
 Teknik- og Miljøforvaltningen
 Njalesgade 13
 2300 København S
 Tlf: 33 66 35 11
 Fax: 33 66 71 04

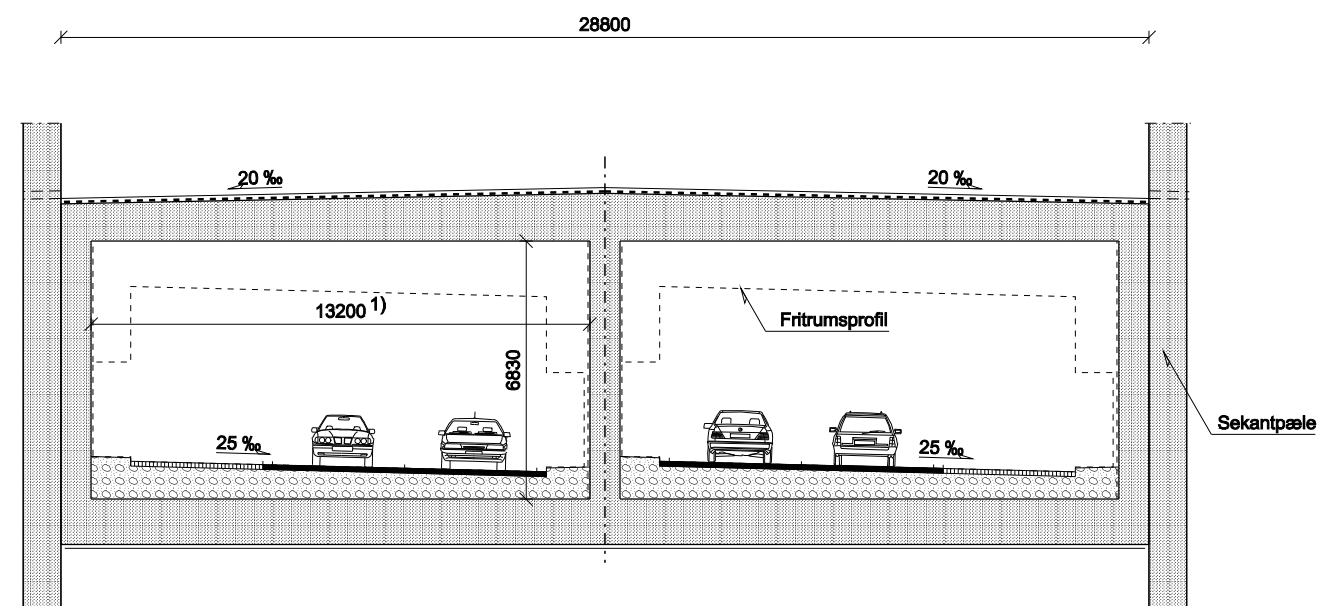
RAMBOLL
 Bredevej 2
 2830 Virum
 Tlf: 45 98 60 00
 Fax: 45 98 67 00

Projekt Nordhavnsvej	Projektnr.: 7554001	Fasebetegnelse: VVM	Dato: 2008-11-14
Vejforslag A og B Tunnelkonstruktion Principtværnsnit for Cut & Cover tunnel	Projektløst / tegnet: CAD/GFC	Kontrolleret: SCN	Godkendt: STB
Målforhold: 1:50	Projektleder i Københavns Kommune: Søren Aarslew-Jensen		
Tegningsformat: 594x840	Tegningens: D-A10-5010	Tegningsarkiv: -0	

D:\101\2882_14\23_P1_Nordhavnsvej\13801_0554001\CAD\TEGN\NS1_T-D-14P_2882.dgn



PRINCIPTVÆRSNIT, 1:100
Højtliggende tunnel på retlinet strækning



PRINCIPTVÆRSNIT, 1:100
Dybtliggende tunnel i kurve

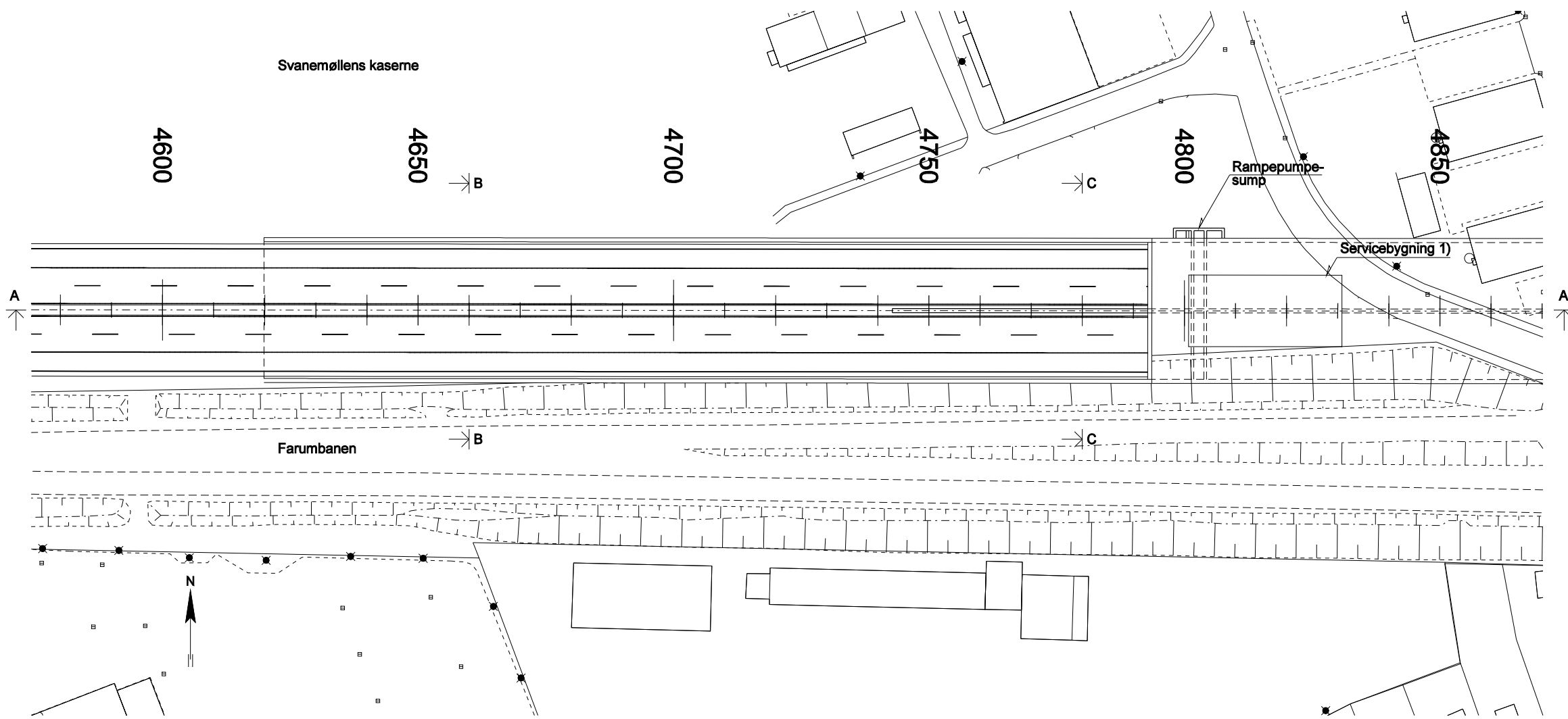
Tegningnr.:
D-A10-5010

Installationer er ikke vist.
1) Da tunnel støbes i retlinede segmenter, øges bredden i kurver for at overholde fritrumsprofilens geometriske krav.

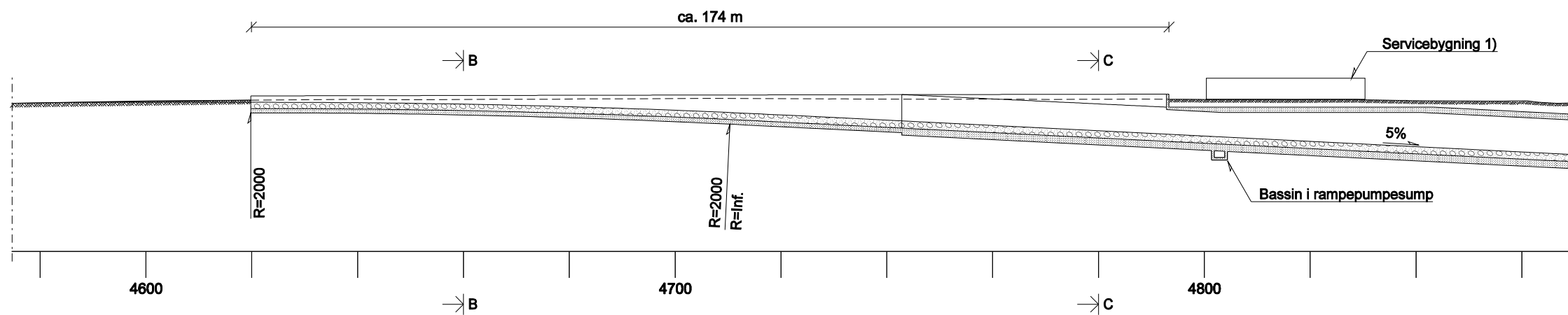
REDUCERET 50% UDEN ÆNDRING AF MÅLFORHOLD

Rev.	Dato	Tegn.	Godk.	Revisortekst	Rev.	Dato	Tegn.	Godk.	Revisortekst	
Københavns Kommune Teknik- og Miljøforvaltningen					Njalesgade 13 2300 København S Tlf: 33 66 35 11 Fax: 33 66 71 04					
RAMBOLL					Bredevej 2 2830 Virum Tlf: 45 98 60 00 Fax: 45 98 67 00					
Projekt Nordhavnsvej					Projektnr.: 7554001		Fasebetegnelse: VVM		Dato: 2008-11-14	
Vejforslag A og B Tunnelkonstruktion Specielle tværsnit i Cut & Cover tunnel					Projektet / tegnet: CAD/GFC		Kontrolleret: SCN		Godkendt: STB	
Målforsnit: 1:100					Projektleder i Københavns Kommune: Søren Aarslew-Jensen					
Tegningsformat: 594x840					Tegningens: D-A10-5011					
-					-					

12-101-2008-15128 P1 Nordhavnsvej_11112008_0525-0811 CAD:TESJ/MSJ T: 0-448 5811-401



PLAN, 1:500



SNIT A-A, 1:500
Længdesnit

NOTE:

Tegningnr.:
D-A10-5020

Koter og stationeringer er i m. Øvrige ubenævnte mål er i mm.
Koter refererer til DVR 90.

Dagslysskærm er ikke vist.
1) Placering og udformning af servicebygningen fastlægges i forbindelsen med den videre arkitektoniske bearbejdning af rampe- og portalområdet.

HENVISNINGER:

Vedr. snit B-B og C-C, se tegn. nr. D-A10-5021
Vedr. rampepumpesump, se tegn. nr. D-A10-5022

**REDUCERET 50% UDEN
ÆNDRING AF MÅLFORHOLD**

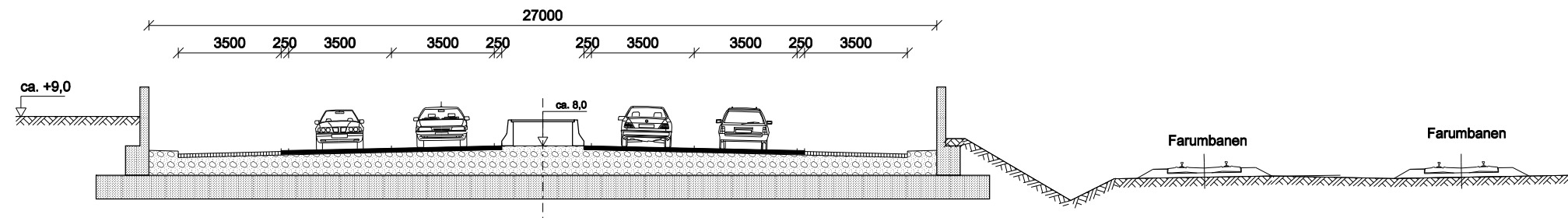
Ophavsret til teknisk grund- og matrikelkort tilhører Stadsconductørembedet. Tilladelsesnr. 55-10-01.

Rev.	Dato	Tegn.	Godk.	Revisortekst	Rev.	Dato	Tegn.	Godk.	Revisortekst

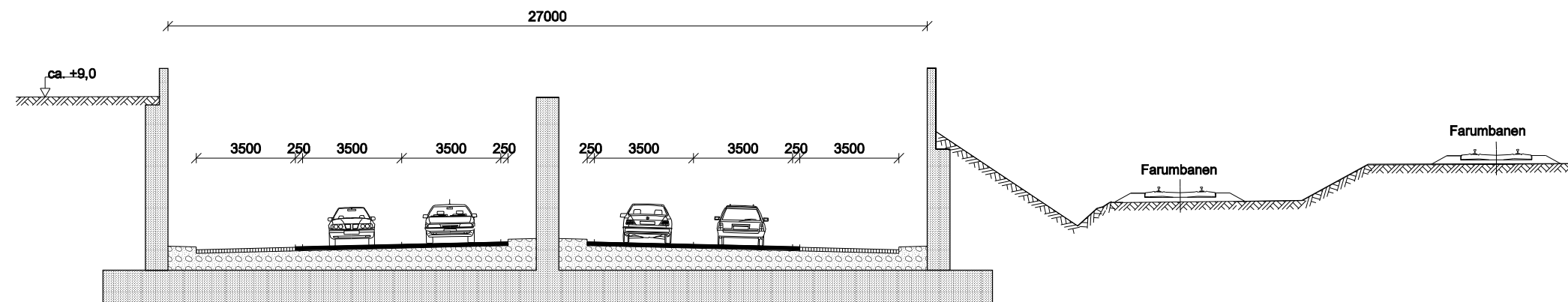
Københavns Kommune
Teknik- og Miljøforvaltningen
Njalegade 13
2300 København S
Tlf: 33 66 35 11
Fax: 33 66 71 04

RAMBOLL
Bredevej 2
2830 Virum
Tlf: 45 98 60 00
Fax: 45 98 67 00

Projekt Nordhavnsvej	Projektnr.: 7554001	Fasebetegnelse: VVM	Dato: 2008-11-14
Vejforslag A1 Tunnelkonstruktion Vestlig rampe og portal Plan og længdesnit	Projektløst / tegnet: CAD/GFC	Kontrolleret: SCN	Godkendt: STB
Målforhold: 1:500	Projektleder i Københavns Kommune: Søren Aarslew-Jensen		
Tegningsformat: 594x840	Tegningens: D-A10-5020	-0	



SNIT B-B, 1:100



SNIT C-C, 1:100

NOTE:

Koter og stationeringer er i m. Øvrige ubenævnte mål er i mm.
Koter refererer til DVR 90.
Dagslysskærm og installationer er ikke vist.

Tegningnr.: **D-A10-5021**

REDUCERET 50% UDEN
ÆNDRING AF MÅLFORHOLD

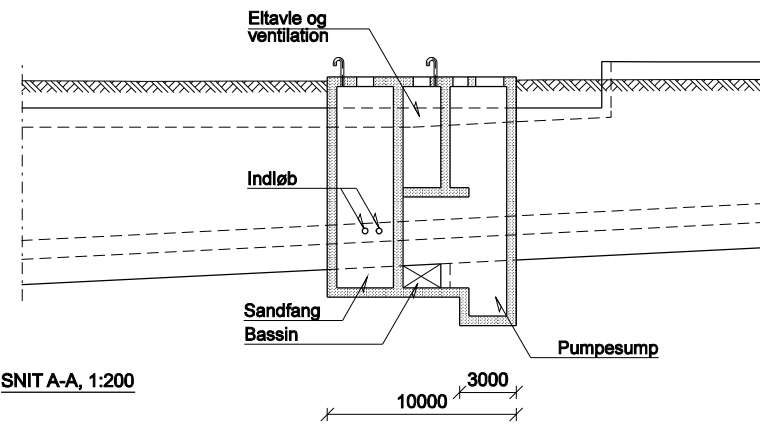
Ophavsret til teknisk grund- og matrikelkort tilhører Stadsconductørembedet. Tilladelsesnr. 55-10-01.

Rev.	Dato	Tegn.	Godk.	Revisortekst	Rev.	Dato	Tegn.	Godk.	Revisortekst

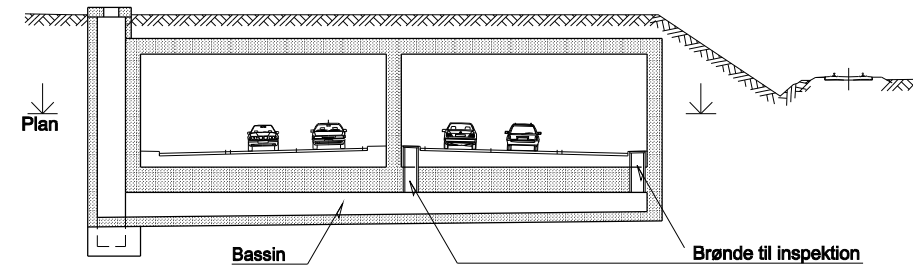
Københavns Kommune
Teknik- og Miljøforvaltningen
Njalegade 13
2300 København S
Tlf: 33 66 35 11
Fax: 33 66 71 04

RAMBOLL
Bredevej 2
2830 Virum
Tlf: 45 98 60 00
Fax: 45 98 67 00

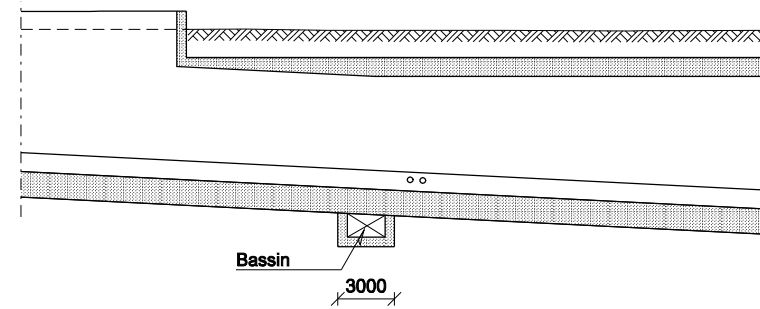
Projekt Nordhavnsvej Vejforslag A1 Tunnelkonstruktion Vestlig rampe og portal Tværsnit	Projektnr.: 7554001	Fasebetegnelse: VVM	Dato: 2008-11-14
	Projektløst / tegnet: GFC	Kontrolleret: SCN	Godkendt: STB
	Målforslag: 1:100	Projektleder i Københavns Kommune: Søren Aarslew-Jensen	
	Tegningsformat: 594x840	Tegningens: D-A10-5021	-0



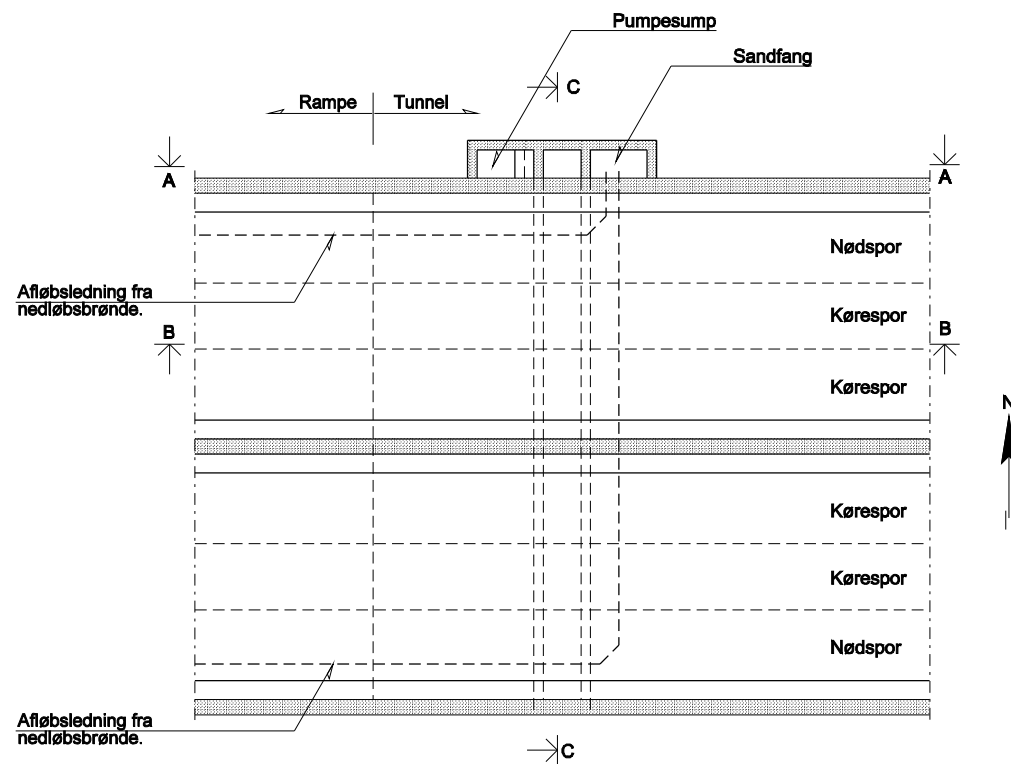
SNIT A-A, 1:200



SNIT C-C, 1:200



SNIT B-B, 1:200



PLAN AF PUMPESUMP, 1:200

NOTE:

Koter og stationeringer er i m. Øvrige ubenævnte mål er i mm.
Koter refererer til DVR 90.
Installationer og ledninger i jord samt servicebygning er ikke vist.

Tegningnr.: **D-A10-5022**

REDUCERET 50% UDEN ÆNDRING AF MÅLFORHOLD

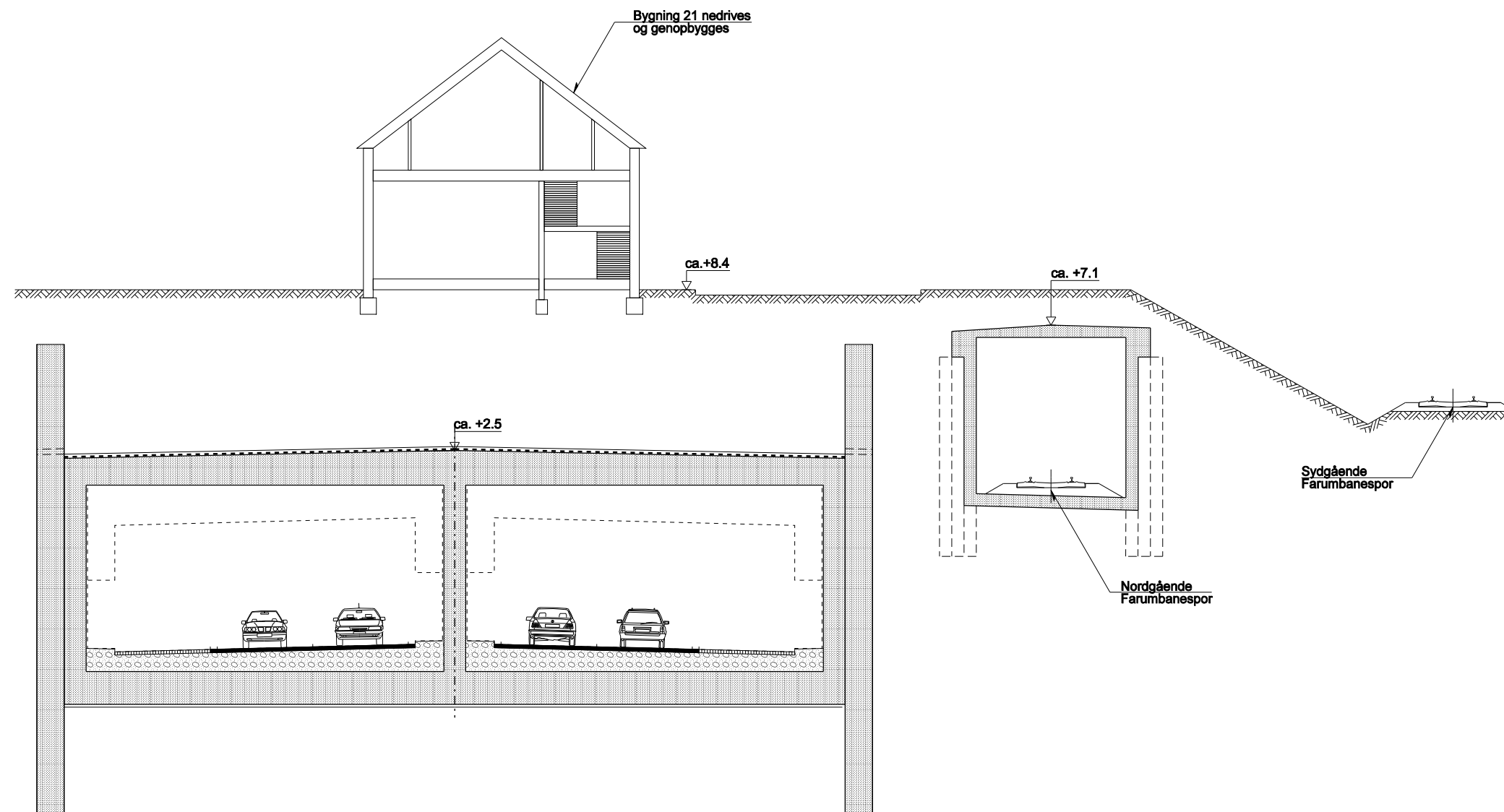
Ophavsret til teknisk grund- og matrikelkort tilhører Stadsconductørembedet. Tilladelsesnr. 55-10-01.

Rev.	Dato	Tegn.	Godk.	Revisortekst	Rev.	Dato	Tegn.	Godk.	Revisortekst

Københavns Kommune
Teknik- og Miljøforvaltningen
Njalegade 13
2300 København S
Tlf: 33 66 35 11
Fax: 33 66 71 04

RAMBOLL
Bredevej 2
2830 Virum
Tlf: 45 98 60 00
Fax: 45 98 67 00

Projekt Nordhavnsvej Vejforslag A1 Tunnelkonstruktion Vestlig rampe og portal Rampepumpesump	Projektnr.: 7554001	Fasebetegnelse: VVM	Dato: 2008-11-14
	Projektløst / tegnet: GFC	Kontrolleret: CAD	Godkendt: STB
	Målforsigt: 1:200	Projektleder i Københavns Kommune: Søren Aarslew-Jensen	
	Tegningsformat: 594x840	Tegningens: D-A10-5022	-0



SNIT A-A, 1:100

NOTE:

Koter og stationeringer er i m. Øvrige ubenævnte mål er i mm. Koter refererer til DVR 90.

HENVISNINGER:

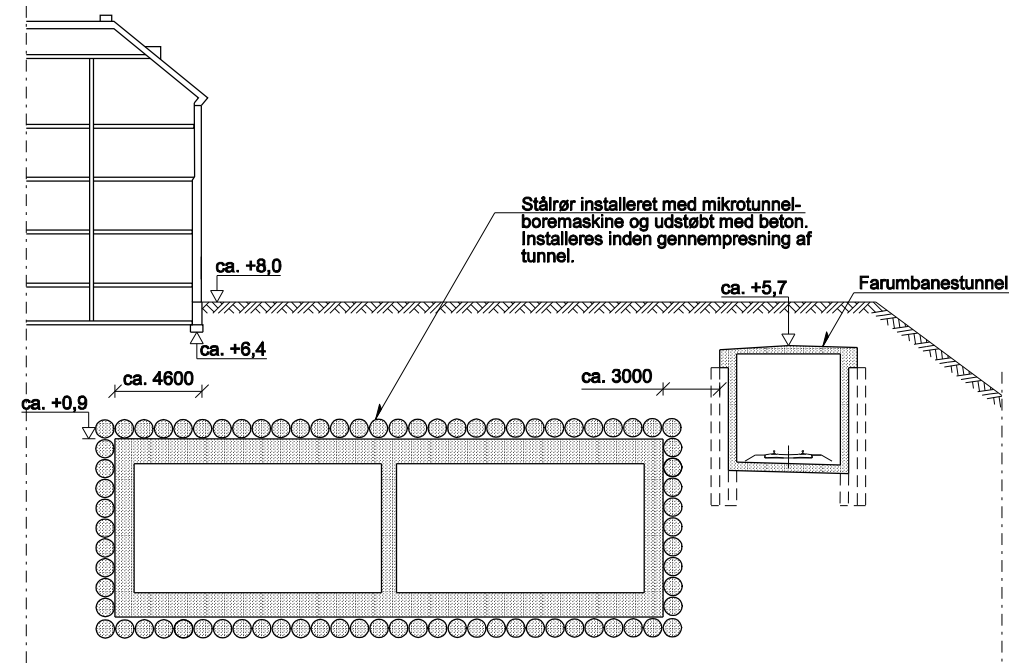
Vedr. kasembygninger i tunneltrace, se tegn. nr. D-A10-5030

Tegningnr.: **D-A10-5031**

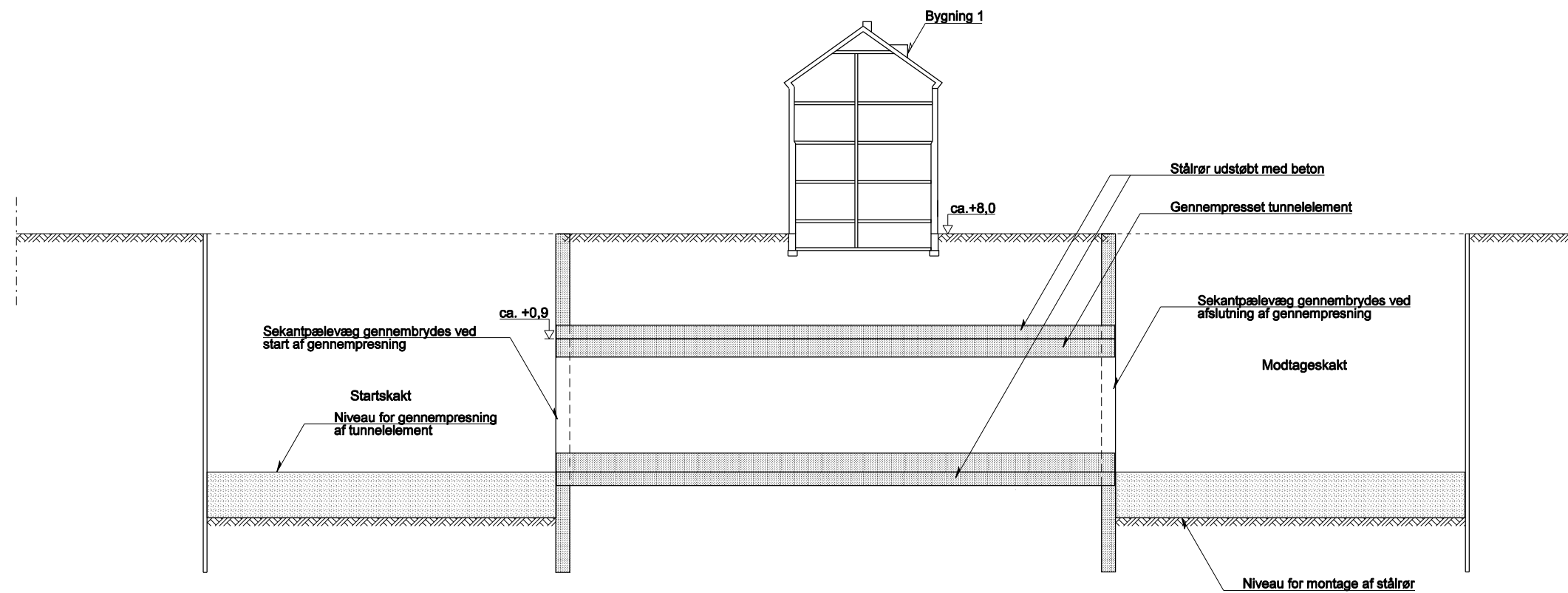
REDUCERET 50% UDEN ÆNDRING AF MÅLFORHOLD

Rev.	Dato	Tegn.	Godk.	Revisortekst	Rev.	Dato	Tegn.	Godk.	Revisortekst
Københavns Kommune Teknik- og Miljøforvaltningen					Njalegade 13 2300 København S Tlf: 33 66 35 11 Fax: 33 66 71 04				
RAMBOLL					Bredevej 2 2830 Virum Tlf: 45 98 60 00 Fax: 45 98 67 00				
Projekt Nordhavnsvej					Projektnr.: 7554001		Fasebenævnelse: VVM		Dato: 2008-11-14
Vejforslag A1 Tunnelkonstruktion Passage under Svanemøllens Kaserne Tværsnit i st. 4940					Projektet / tegnet: SRN		Kontrolleret: CAD		Godkendt: STB
Målforsnit: 1:100					Projektleder i Københavns Kommune: Søren Aarslew-Jensen				
Tegningsformat: 594x840					Tegningens: D-A10-5031				
-0					-0				

F:\107\2882_14\29_P1_Nordhavnsvej\107_2882_14\29_P1_Nordhavnsvej.dwg



SNIT A-A, 1:200



Snit B-B, 1:200

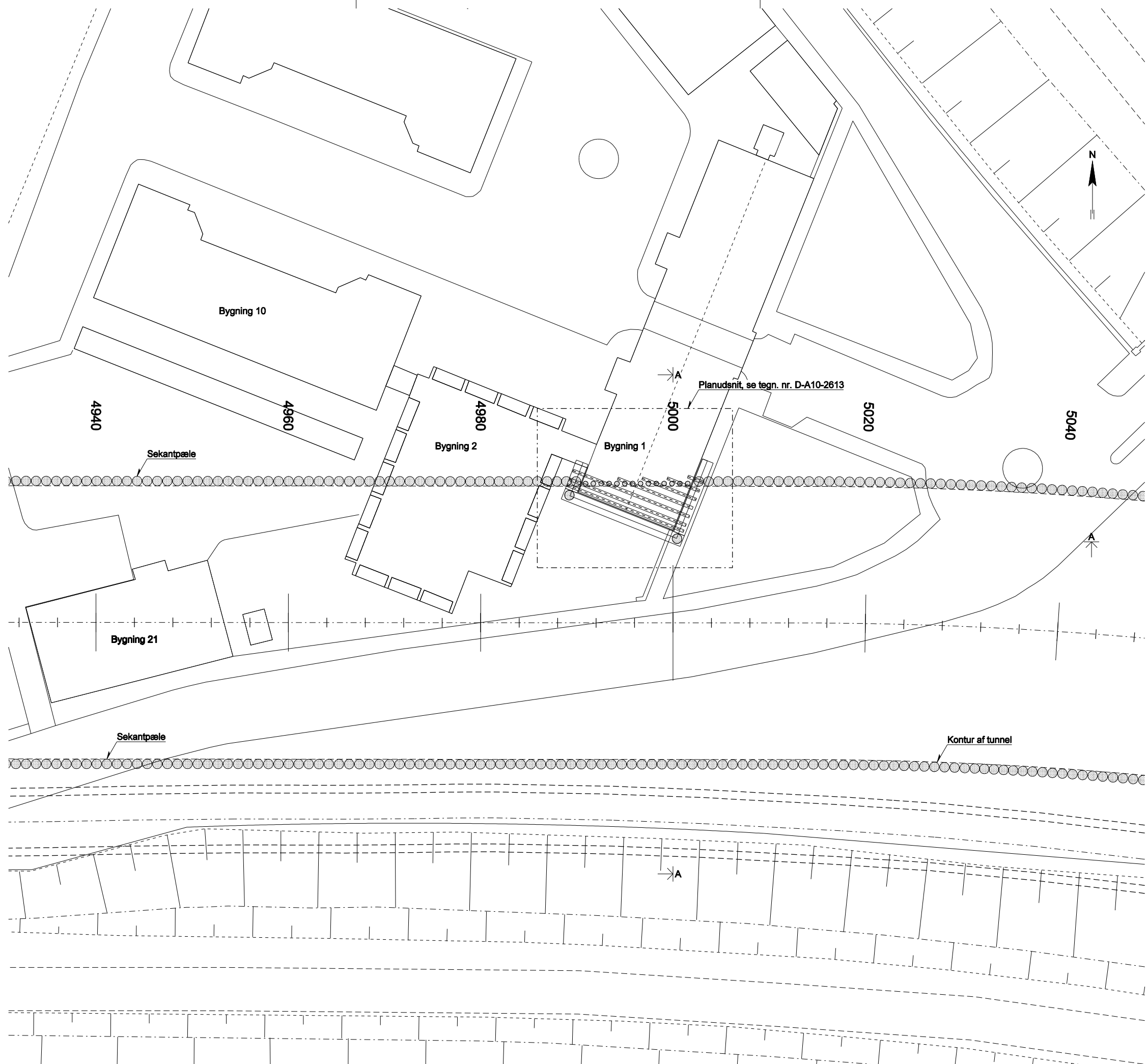
NOTE:

Koter og stationeringer er i m. Øvrige ubenævnte mål er i mm.
Koter refererer til DVR 90.
Vandret afstivning i skakte er ikke vist

Tegningnr.: **D-A10-2611**

REDUCERET 50% UDEN ÆNDRING AF MÅLFORHOLD

Rev.	Dato	Tegn.	Godk.	Revisortekst	Rev.	Dato	Tegn.	Godk.	Revisortekst	
Københavns Kommune Teknik- og Miljøforvaltningen					Njalegade 13 2300 København S Tlf: 33 66 35 11 Fax: 33 66 71 04					
RAMBOLL					Bredevej 2 2830 Virum Tlf: 45 98 60 00 Fax: 45 98 67 00					
Projekt Nordhavnsvej					Projektnr.: 7554001		Fasebenævnelse: VVM		Dato: 2008-11-14	
Vejforslag A1 Tunnelkonstruktion Passage under Svanemøllens Kaserne Passage under bygning 1 Metode - gennempresning Snit					Projektet / tegnet: SRN		Godkendt: CAD		Godkendt: STB	
Målforslag: 1:200					Projektleder i Københavns Kommune: Søren Aarslew-Jensen					
Tegningsformat: 594x840					Tegningens: D-A10-2611					
-					-					



NOTE:

Koter og stationeringer er i m. Øvrige ubenævnte mål er i mm.
Koter refererer til DVR 90.

HENVISNINGER:

Vedr. snit A-A, se tegn. nr. D-A10-2613

Tegningnr.: **D-A10-2612**

**REDUCERET 50% UDEN
ÆNDRING AF MÅLFORHOLD**

Ophavsret til teknisk grund- og matrikelkort tilhører Stadsarkitektkontoret. Tilladelsesnr. 55-10-01.

Rev.	Dato	Tegn.	Godk.	Revisortekst	Rev.	Dato	Tegn.	Godk.	Revisortekst

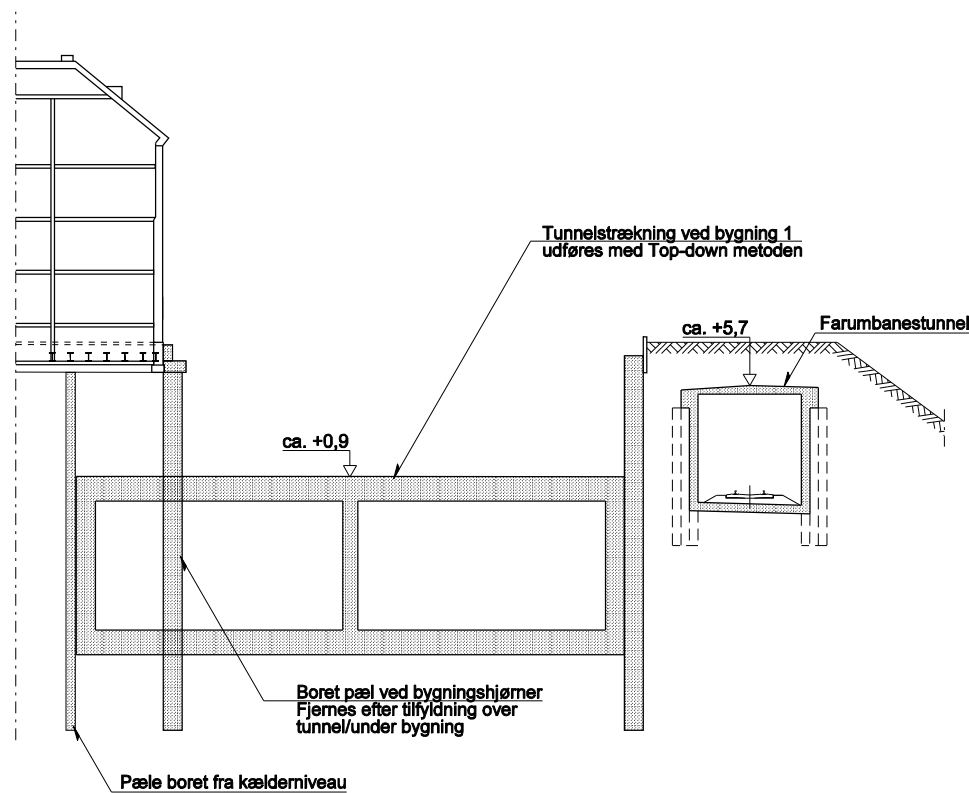
Københavns Kommune
Teknik- og Miljøforvaltningen
Njalegade 13
2300 København S
Tlf: 33 66 35 11
Fax: 33 66 71 04

RAMBOLL
Bredevej 2
2830 Virum
Tlf: 45 98 60 00
Fax: 45 98 67 00

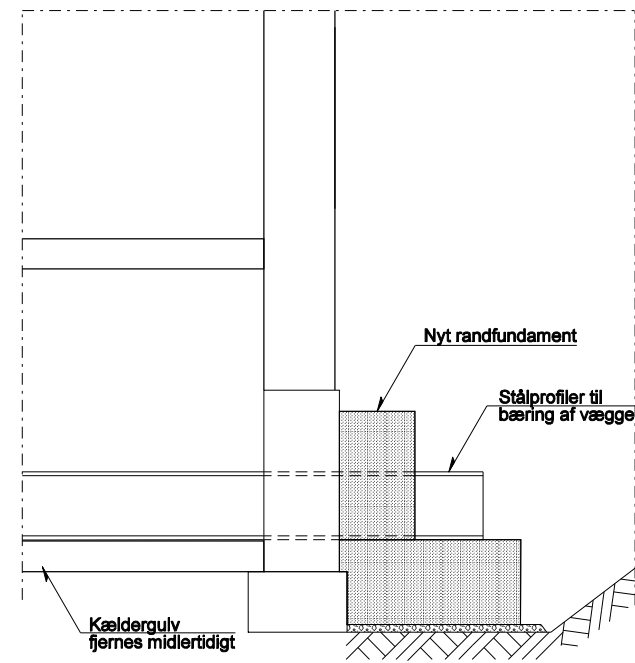
Projekt Nordhavnsvej	Projektnr.: 7554001	Fasebetegnelse: VVM	Dato: 2008-11-14
Vejforslag A1 Tunnelkonstruktion Passage under Svanemøllens Kaserne Passage under bygning 1 Metode - understøtning Plan	Projektløst / tegnet: SRN	Kontrolleret: CAD	Godkendt: STB
Målforskel: 1:200	Projektleder i Københavns Kommune: Søren Aarslew-Jensen	Tegningsarkivmappe:	
Tegningsformat: 594x840	Tegningnr.: D-A10-2612		-0

Plan, 1:200

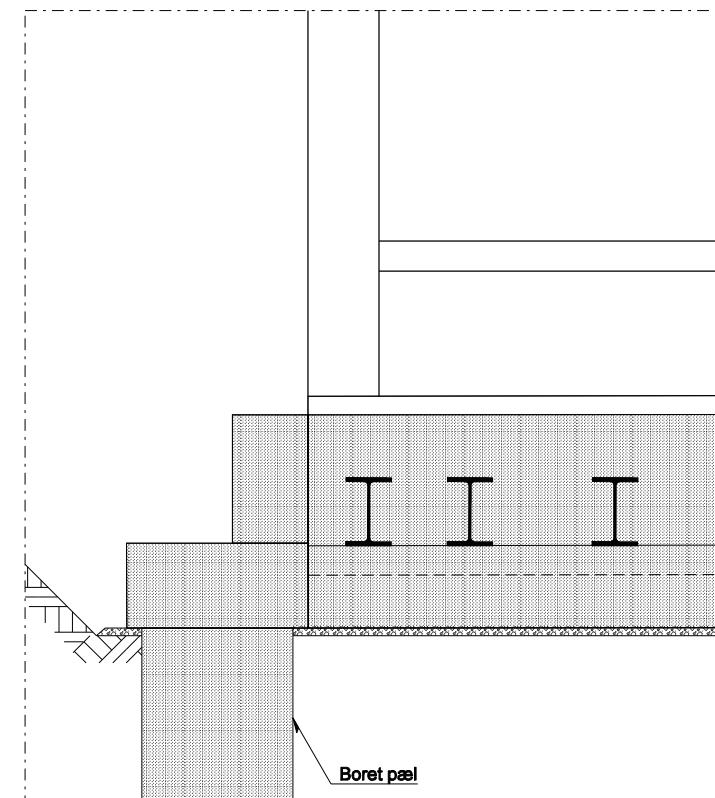
D:\101\2612\888\888.dwg P:\Nordhavnsvej\ramb\888\888.dwg 1:200 15.11.08 14:47



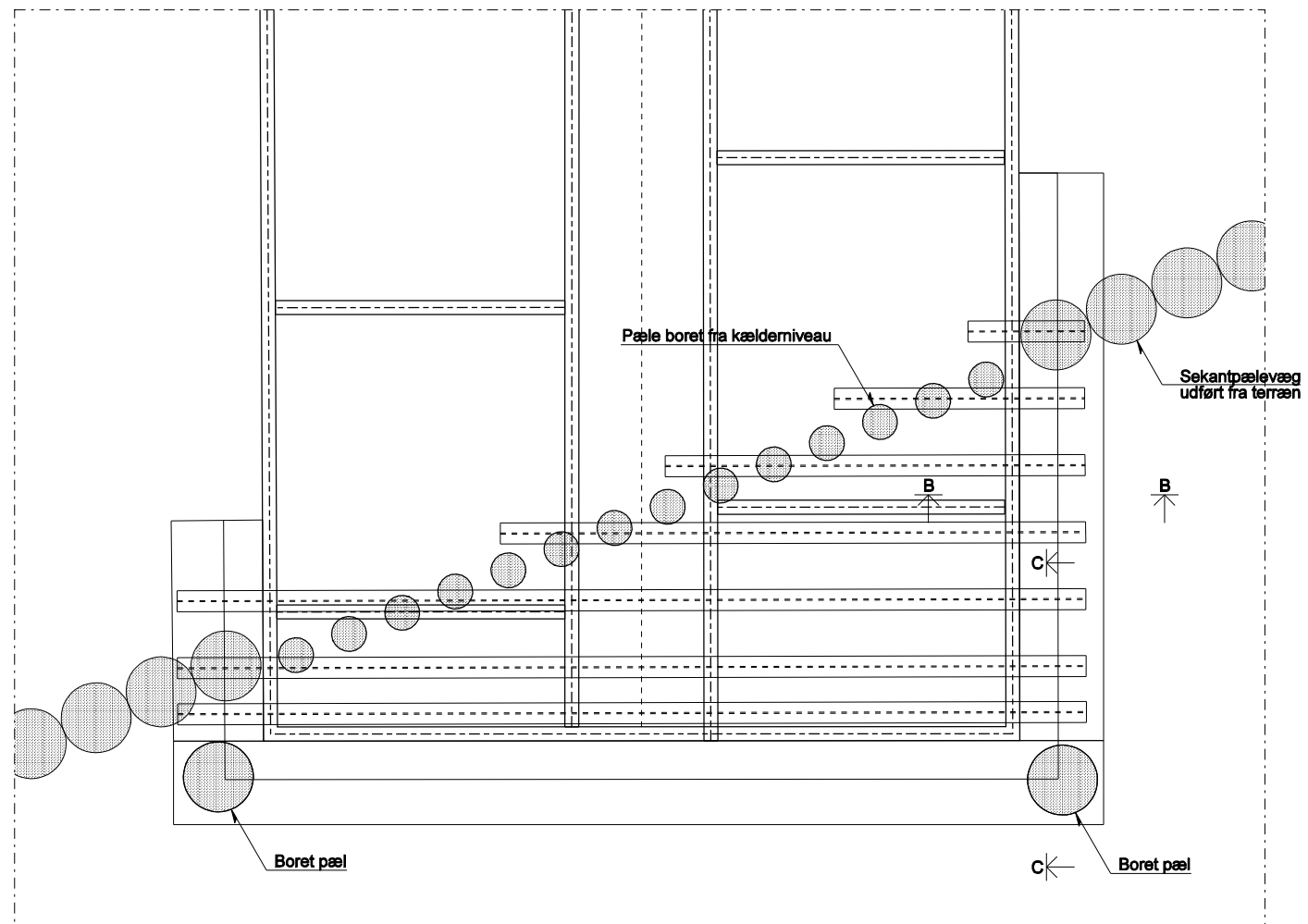
Snit A-A, 1:200



Snit B-B, 1:25



Snit C-C, 1:25



Plan, 1:50

NOTE:

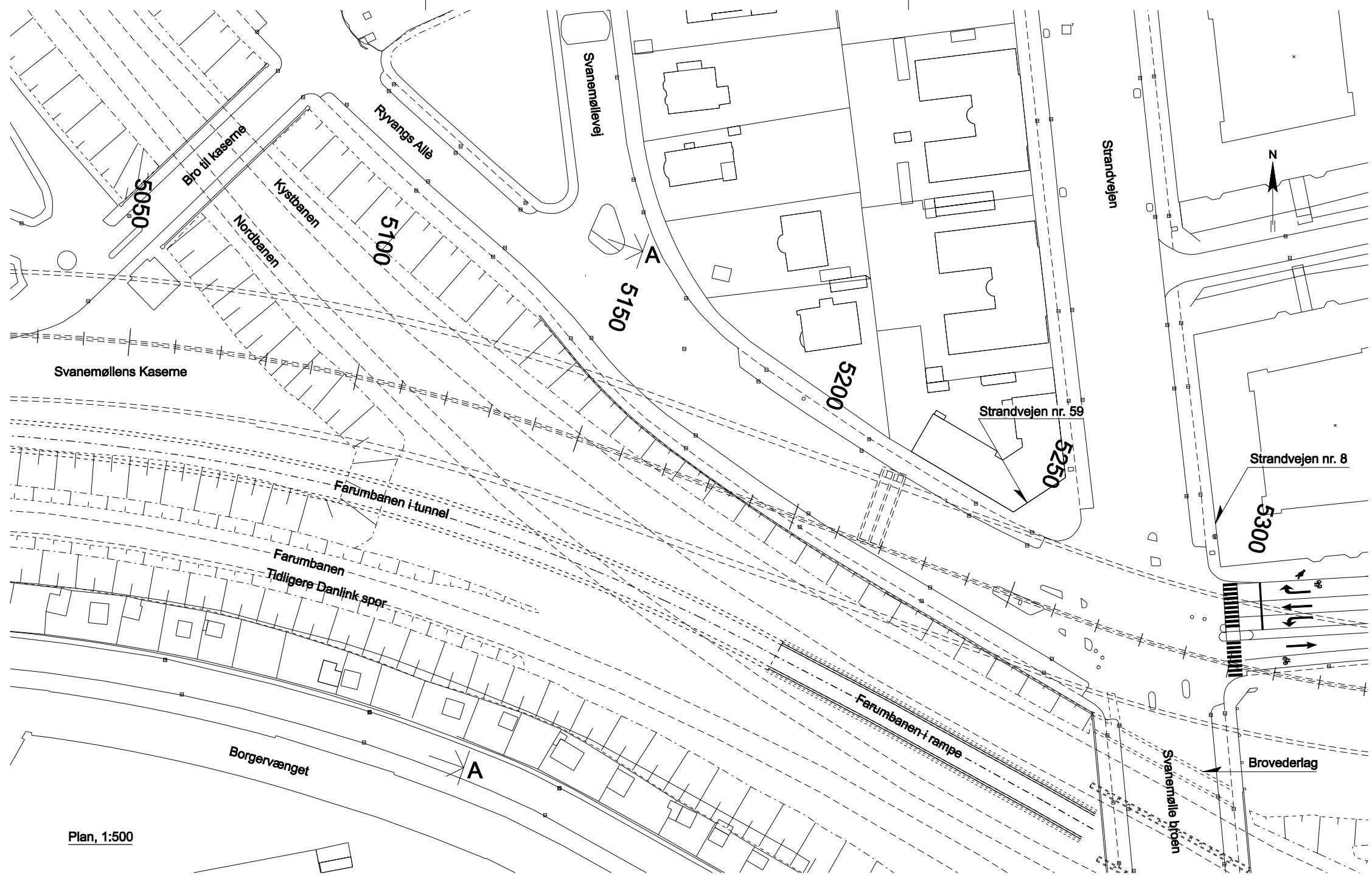
Koter og stationeringer er i m. Øvrige ubenævnte mål er i mm.
Koter refererer til DVR 90.
Vandret afstivning i byggegrube er ikke vist.

Tegningnr.: **D-A10-2613**

REDUCERET 50% UDEN ÆNDRING AF MÅLFORHOLD

Rev.	Dato	Tegn.	Godk.	Revisjonstekst	Rev.	Dato	Tegn.	Godk.	Revisjonstekst
Københavns Kommune Teknik- og Miljøforvaltningen Njalegade 13 2300 København S					Tlf: 33 66 35 11 Fax: 33 66 71 04				
RAMBOLL Bredevej 2 2830 Virum					Tlf: 45 98 60 00 Fax: 45 98 67 00				
Projekt Nordhavnsvej			Projektnr.: 7554001		Fasebenævnelse: VVM		Dato: 2008-11-14		
Vejforslag A1 Tunnelkonstruktion Passage under Svanemøllens kaserne Passage under bygning 1 Metode - understøtning Plan og snit			Projektet / tegnet: SRN		Kontrolleret: CAD		Godkendt: STB		
Målfork: 1:25, 1:50, 1:200 Tegningsformat: 594x840			Projektleder i Københavns Kommune: Søren Aarslew-Jensen Tegningsarkivnr.:		Tegningens: D-A10-2613		-0		

14-101-2682_1-4-08_P1-Nordhavnsvej-2830-05-04-01-CAD-12501-N01-T-D-10-2613.dgn

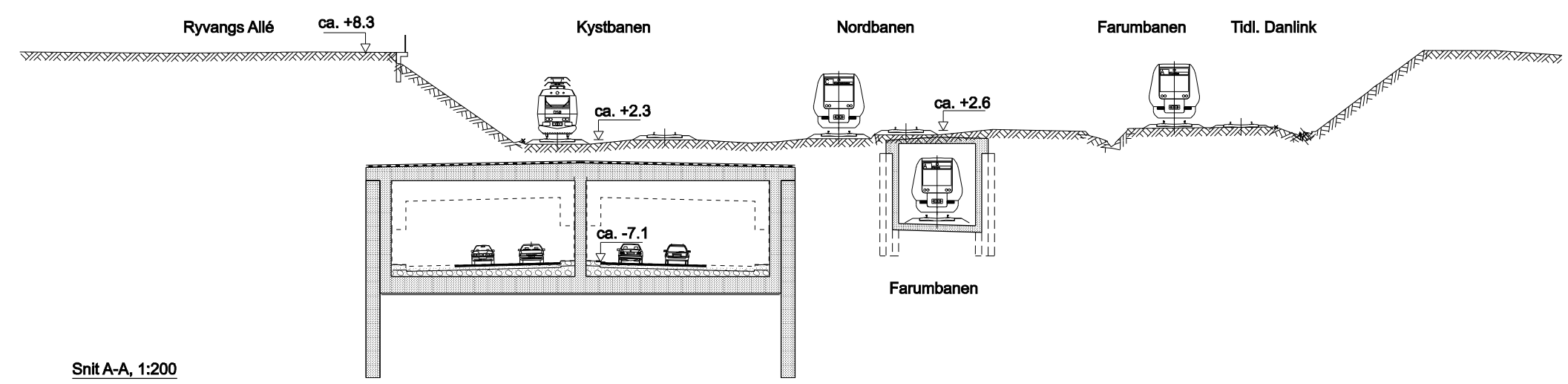


Plan, 1:500

NOTE:

Koter og stationeringer er i m. Øvrige ubenævnte mål er i mm. Koter refererer til DVR 90.

Tegningnr.: **D-A10-5040**



Snit A-A, 1:200

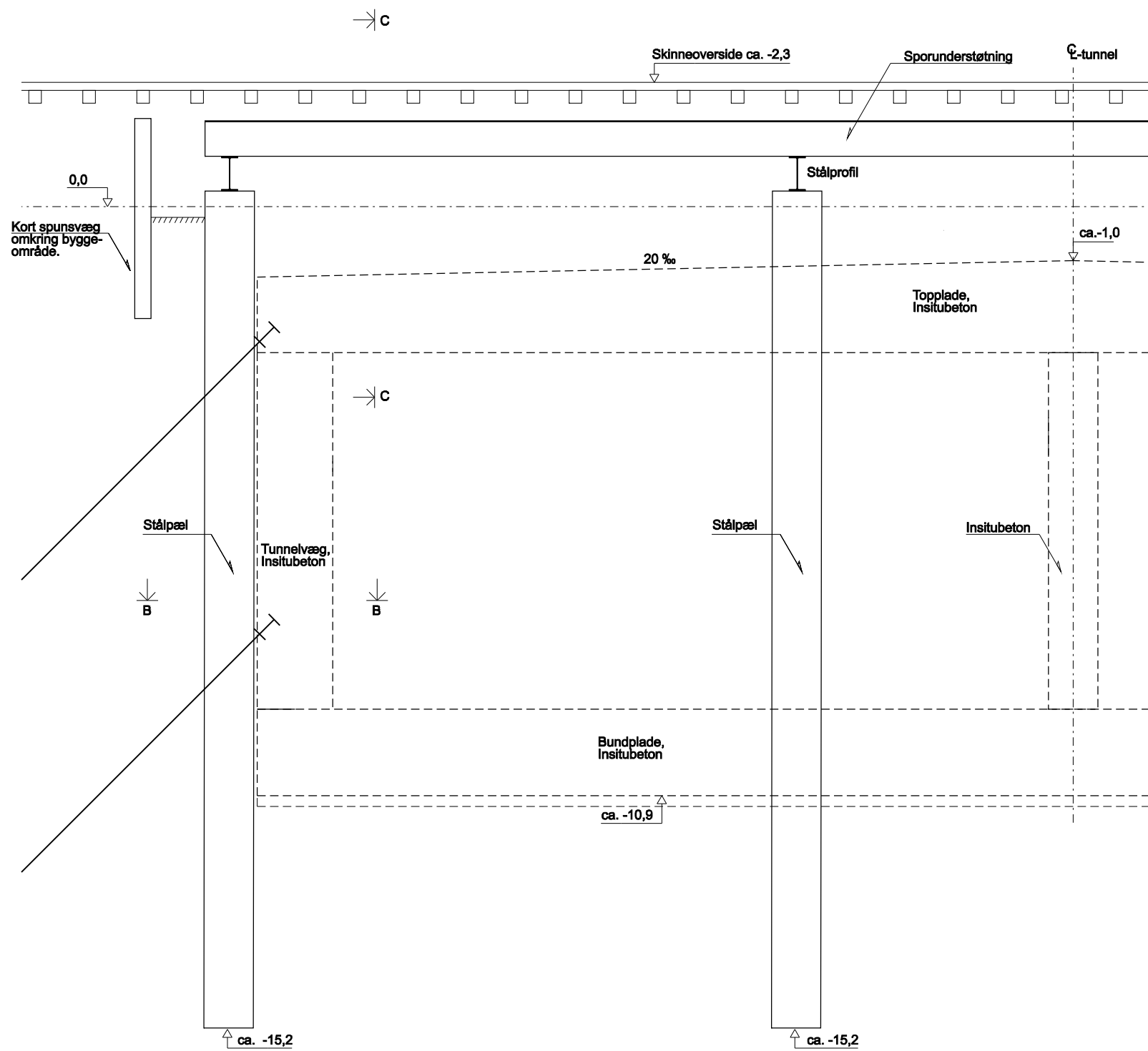
REDUCERET 50% UDEN ÆNDRING AF MÅLFORHOLD

Rev.	Dato	Tegn.	Godk.	Revisortekst	Rev.	Dato	Tegn.	Godk.	Revisortekst

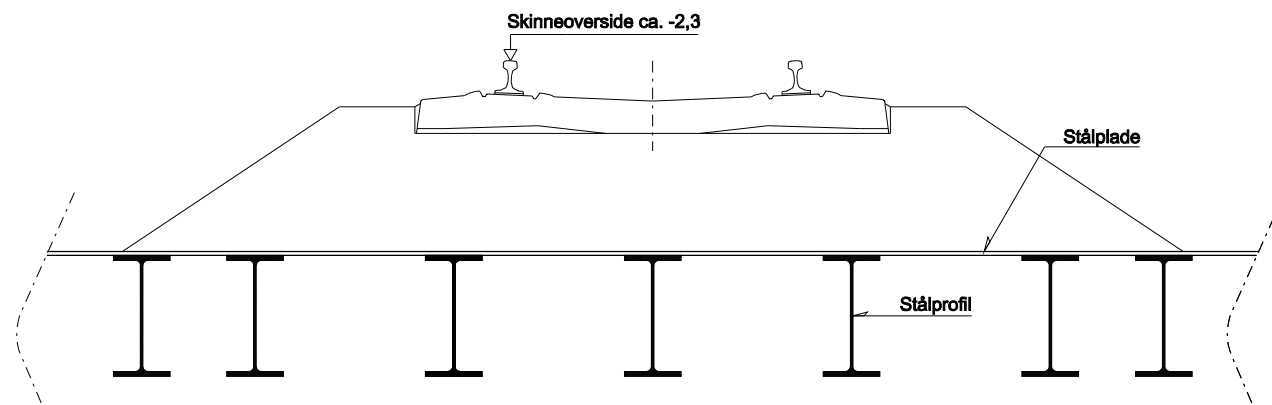
Ophavsret til teknisk grund- og matrikelkort tilhører Stadsconductørembedet. Tilladelsesnr. 55-10-01.

Københavns Kommune Teknik- og Miljøforvaltningen	Njalegade 13 2300 København S	Tlf: 33 66 35 11 Fax: 33 66 71 04	
		Bredevej 2 2830 Virum	Tlf: 45 98 60 00 Fax: 45 98 67 00
Projekt Nordhavnsvej	Projektnr.: 7554001	Fasebetegnelse: VVM	Dato: 2008-11-14
Vejforslag A1 Tunnelkonstruktion Passage under Nordbanen og Kystbanen Plan og Snit	Projektet / tegnet: BMD	Kontrolleret: CAD	Godkendt: STB
Målforkod: 1:500/1:200 Tegningsformat: 594x840	Projektleder i Københavns Kommune: Søren Aarslew-Jensen Tegningsarkivmægler:	Tegningens:	D-A10-5040

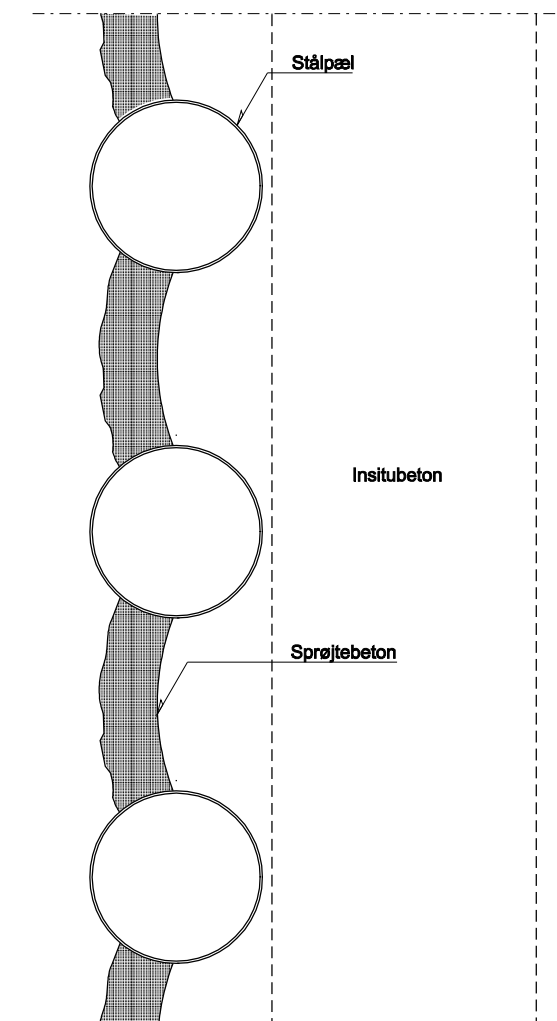
14-1001-2008-15212 P:\Nordhavnsvej\proj\2008\05254081\CAD\TEGN\NS1_T-0-10P-0840.dgn



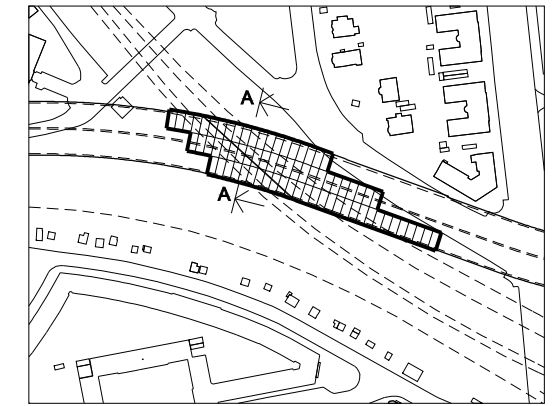
SNIT A-A, 1:50



SNIT C-C, 1:20



SNIT B-B, 1:20



NOTE:

Koter og stationeringer er i m. Øvrige ubenævnte mål er i mm. Koter refererer til DVR 90.

Tegningnr.: **D-A10-2621**

Udførelsesrækkefølge:

- 1: Sporspærring.
- 2: Fjernelse af banetekniske anlæg.
- 3: Kort spunsvæg om byggegrube.
- 4: Stålpæle.
- 5: Sporunderstøtning.
- 6: Midlertidig retablering af banetekniske anlæg.
- 7: Ophævelse af sporspærring.
- 8: Bundplade, vægge og topplade, membran delvis etableret.
- 9: Sporspærring.
- 10: Fjernelse af banetekniske anlæg og sporafstivning.
- 11: Membran afsluttes, beskyttelsesbeton., tilfyldning
- 12: Endelig retablering af banetekniske anlæg.
- 13: Ophævelse af sporspærring.

REDUCERET 50% UDEN ÆNDRING AF MÅLFORHOLD

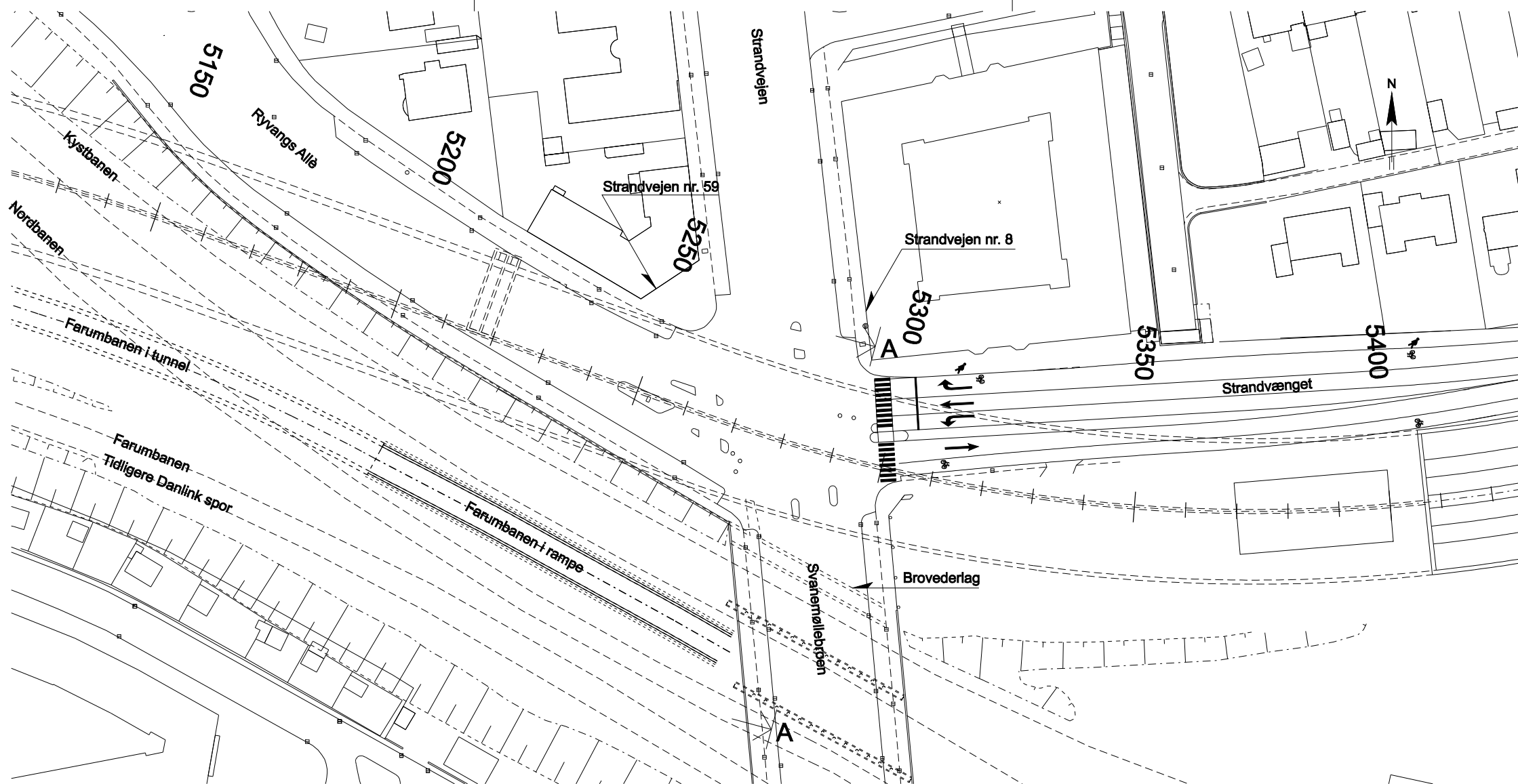
Ophavret til teknisk grund- og matrikelkort tilhører Stadsconductørembedet. Tilladelsesnr. 55-10-01.

Rev.	Dato	Tegn.	Godk.	Revisortekst	Rev.	Dato	Tegn.	Godk.	Revisortekst

Københavns Kommune
Teknik- og Miljøforvaltningen
Njalsgade 13
2300 København S
Tlf: 33 66 35 11
Fax: 33 66 71 04

RAMBOLL
Bredevej 2
2830 Virum
Tlf: 45 98 60 00
Fax: 45 98 67 00

Projekt Nordhavnsvej	Projektnr.: 7554001	Fasebetegnelse: VVM	Dato: 2008-11-14
Vejforslag A1 Tunnelkonstruktion Passage under Nordbane og Kystbane Tværsnit med midlertidig sporafstivning	Projektløst / tegnet: SCNVGFC	Kontrolleret: CAD	Godkendt: STB
Målforhold: 1:50, 1:20	Projektleder i Københavns Kommune: Søren Aarslew-Jensen	Tegningsarkivnr.: Søren Aarslew-Jensen	
Tegningsformat: 594x840	Tegningnr.: D-A10-2621		-0

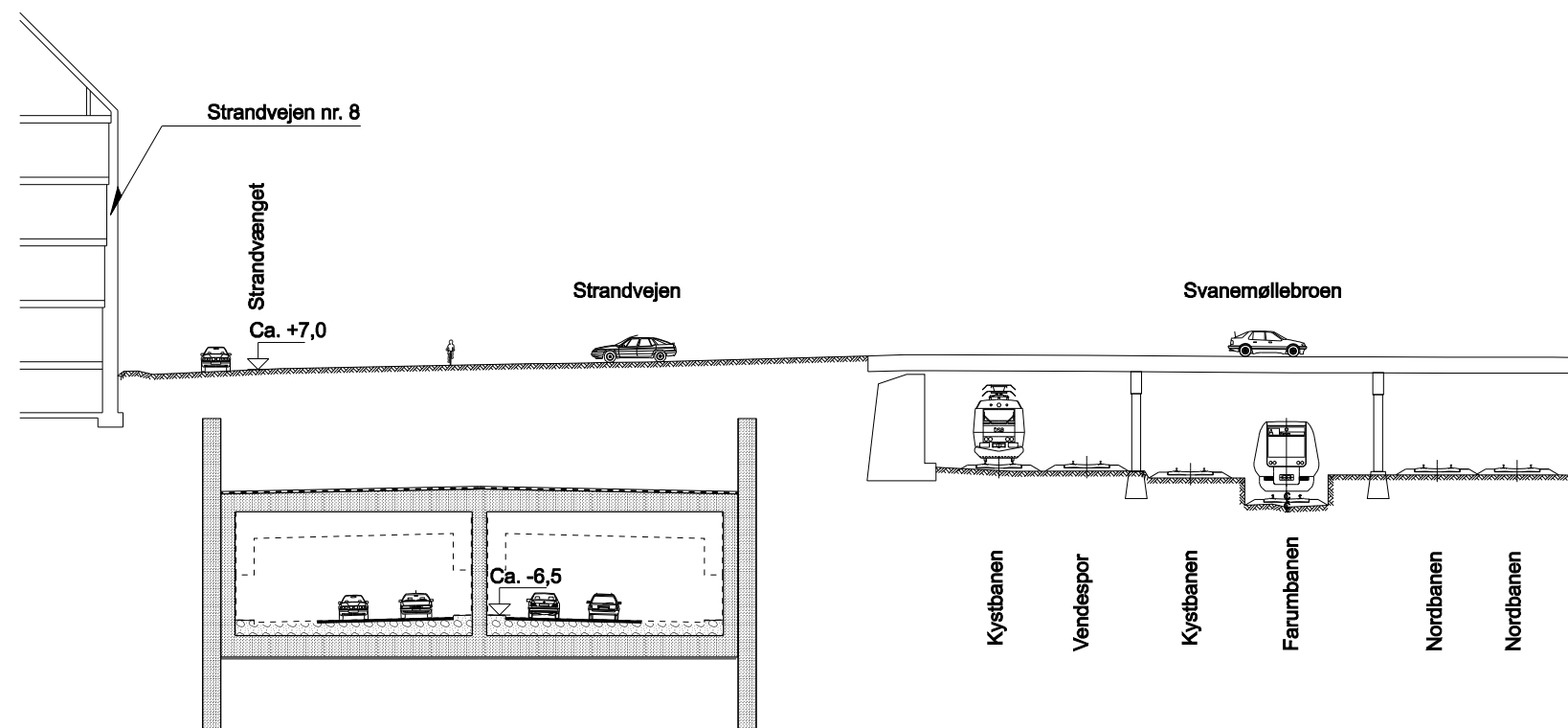


Plan, 1:500

NOTE:

Koter og stationeringer er i m. Øvrige ubenævnte mål er i mm.
Koter refererer til DVR 90.

Tegningnr.: **D-A10-5045**



Snit A-A, 1:200

REDUCERET 50% UDEN ÆNDRING AF MÅLFORHOLD

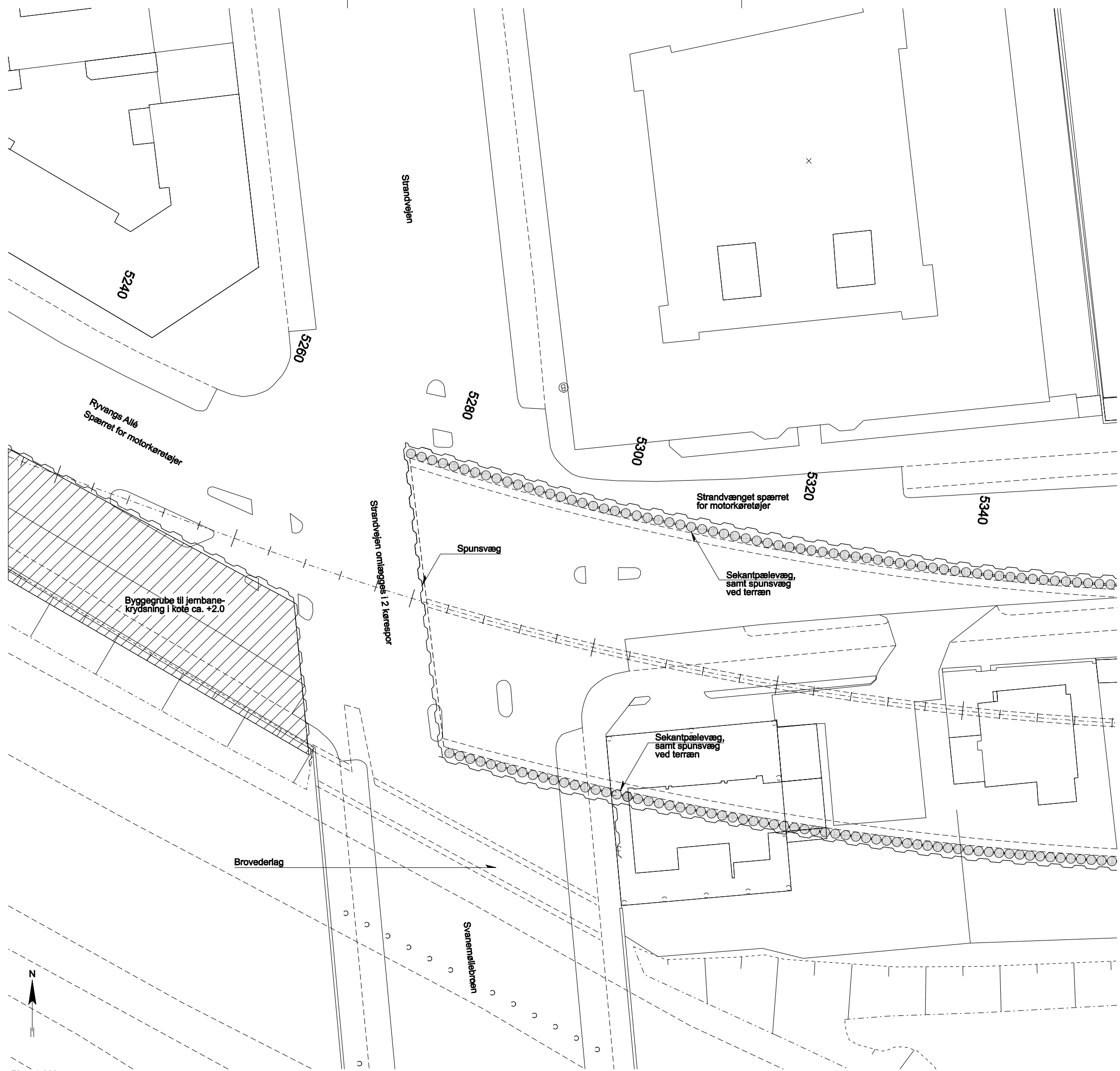
Ophavsret til teknisk grund- og matrikelkort tilhører Stadskonduktørembedet. Tilladelsesnr. 55-10-01.

Rev.	Dato	Tegn.	Godk.	Revisortekst	Rev.	Dato	Tegn.	Godk.	Revisortekst

Københavns Kommune
Teknik- og Miljøforvaltningen
Njalegade 13
2300 København S
Tlf: 33 66 35 11
Fax: 33 66 71 04

RAMBOLL
Bredevej 2
2830 Virum
Tlf: 45 98 60 00
Fax: 45 98 67 00

Projekt Nordhavnsvej Vejforslag A1 Tunnelkonstruktion Passage under Strandvejen Plan og Snit	Projektnr.: 7554001	Fasebetegnelse: VVM	Dato: 2008-11-14
	Projektløst / tegnet: BMD	Kontrolleret: CAD	Godkendt: STB
	Målforhold: 1:500/1:200	Projektleder i Københavns Kommune: Søren Aarslew-Jensen	
	Tegningsformat: 594x840	Tegningens: D-A10-5045	-0



Plan, 1:200

NOTE:

Koter og stationeringer er i m. Øvrige ubenævnte mål er i mm. Koter refererer til DVR 90.

Tegningnr.: **D-A10-2625**

REDUCERET 50% UDEN ÆNDRING AF MÅLFORHOLD

Ophavsret til teknisk grund- og matrikelkort tilhører Stadsarkitektkontoret. Tilladelsesnr. 55-10-01.

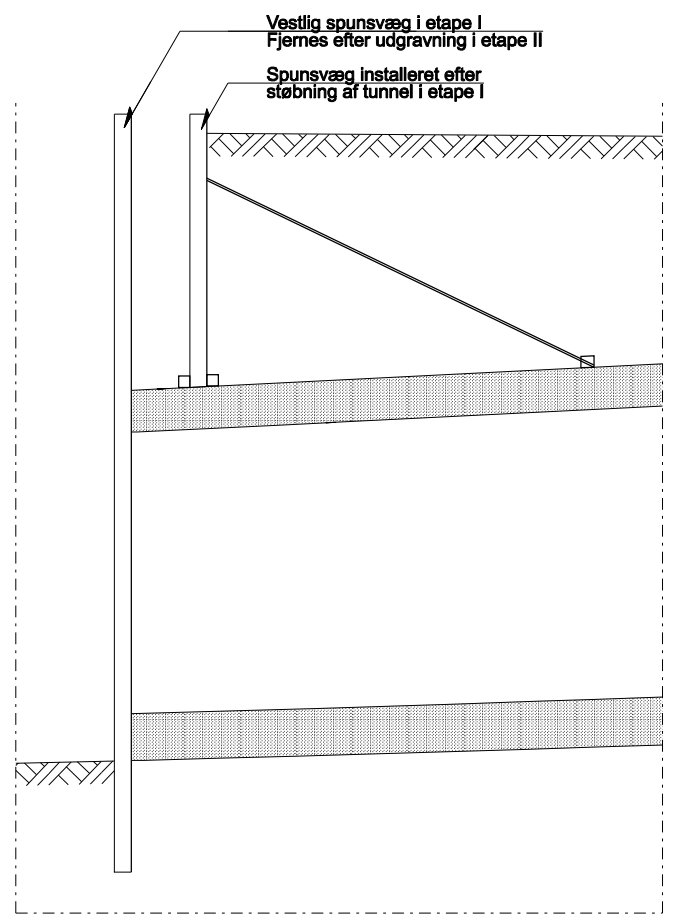
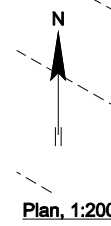
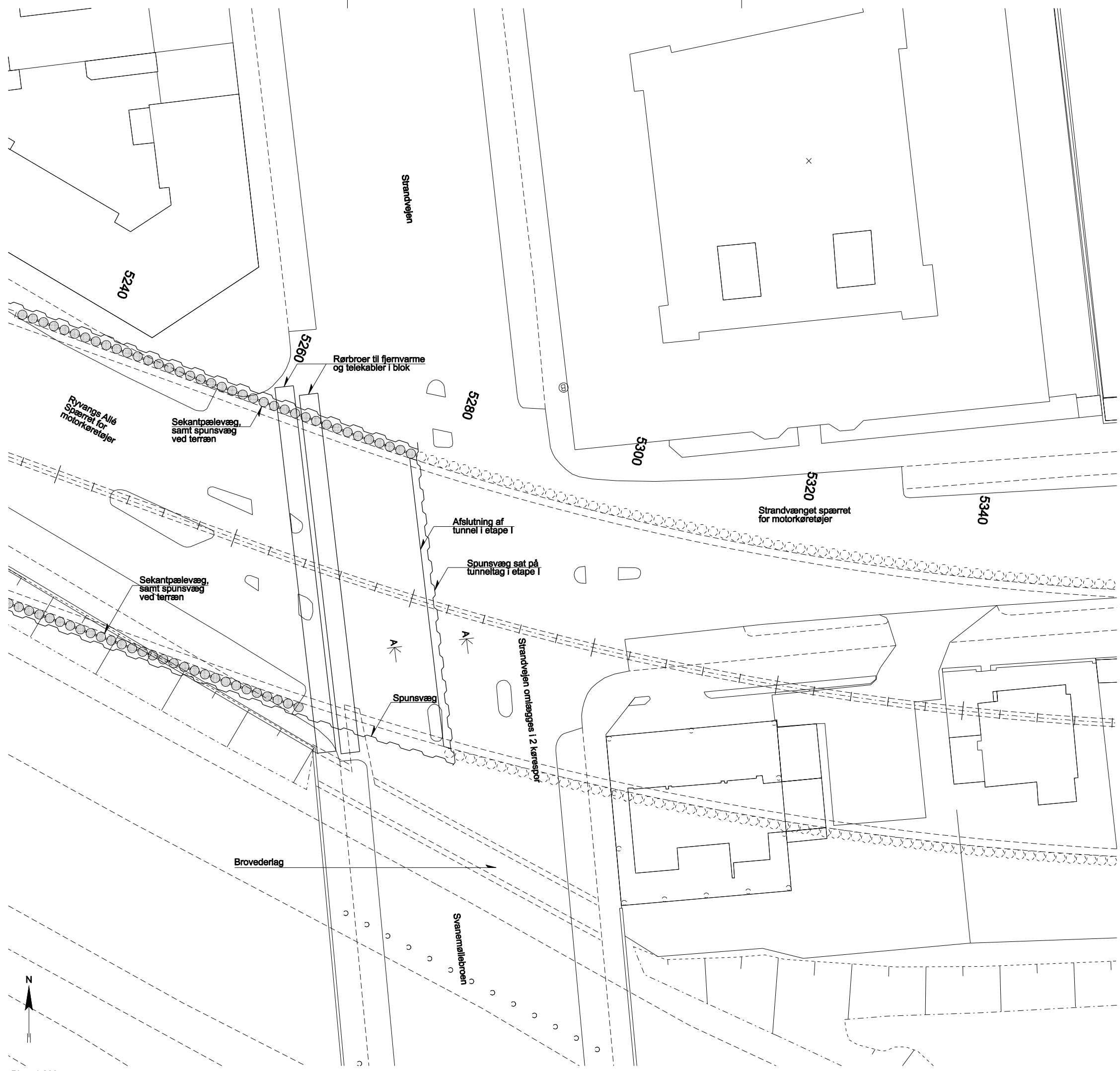
Rev.	Dato	Tegn.	Godk.	Revisortekst	Rev.	Dato	Tegn.	Godk.	Revisortekst

Københavns Kommune
Teknik- og Miljøforvaltningen
Njælegade 13
2300 København S
Tlf: 33 66 35 11
Fax: 33 66 71 04

RAMBOLL
Bredevej 2
2830 Virum
Tlf: 45 98 60 00
Fax: 45 98 67 00

Projekt Nordhavnsvej Vejforslag A1 Tunnelkonstruktion Passage under Strandvejen Udførelse, etape I Plan	Projektnr.: 7554001	Fasebetegnelse: VVM	Dato: 2008-11-14
	Projekteret / tegnet: SRN	Kontrolleret: CAD	Godkendt: STB
	Målforslag: 1:200	Projektleder i Københavns Kommune: Søren Aarslew-Jensen	
	Tegningsformat: 594x840	Tegningens: D-A10-2625	-0

D:\101\2625_01\2625_01.dwg 2008-11-14 10:00:00



Snit A-A, 1:100

NOTE:

Koter og stationeringer er i m. Øvrige ubenævnte mål er i mm. Koter refererer til DVR 90.

Tegningnr.: **D-A10-2626**

REDUCERET 50% UDEN ÆNDRING AF MÅLFORHOLD

Ophavsret til teknisk grund- og matrikelkort tilhører Stadsconductørembedet. Tilladelsesnr. 55-10-01.

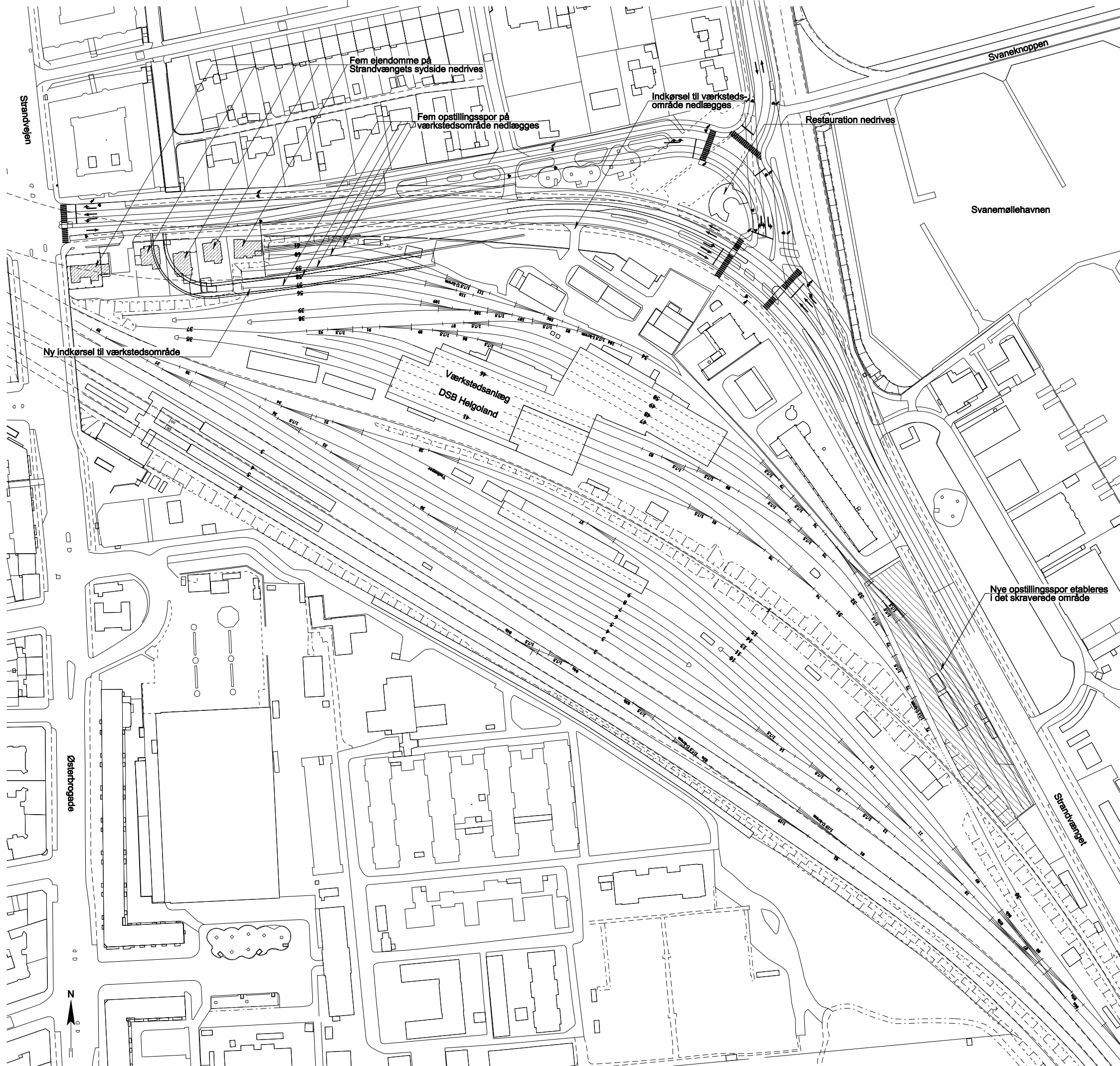
Rev.	Dato	Tegn.	Godk.	Revisortekst	Rev.	Dato	Tegn.	Godk.	Revisortekst

Københavns Kommune
Teknik- og Miljøforvaltningen
Njalegade 13
2300 København S
Tlf: 33 66 35 11
Fax: 33 66 71 04

RAMBOLL
Bredevej 2
2830 Virum
Tlf: 45 98 60 00
Fax: 45 98 67 00

Projekt Nordhavnsvej Vejforslag A1 Tunnelkonstruktion Passage under Strandvejen Udførelse, etape II Plan og snit	Projektnr.: 7554001	Fasebetegnelse: VVM	Dato: 2008-11-14
	Projektløst / tegnet: SRN	Kontrolleret: CAD	Godkendt: STB
	Målforhold: 1:100, 1:200	Projektleder i Københavns Kommune: Søren Aarslew-Jensen	
	Tegningsformat: 594x840	Tegningens: D-A10-2626	-0

D:\100\2626_1041_P1_Nordhavnsvej\1041_P1_Nordhavnsvej\1041_P1_Nordhavnsvej\CAD\TEGNING\1-2-08-2626.dgn



NOTE:

Koter og stationeringer er i m. Øvrige ubenævnte mål er i mm.
Koter refererer til DVR 90.

Tegningnr.: **D-A10-5050**

**REDUCERET 50% UDEN
ÆNDRING AF MÅLFORHOLD**

Ophavsret til teknisk grund- og matrikelkort tilhører Stadsarkitektkontoret. Tilladelsesnr. 55-10-01.

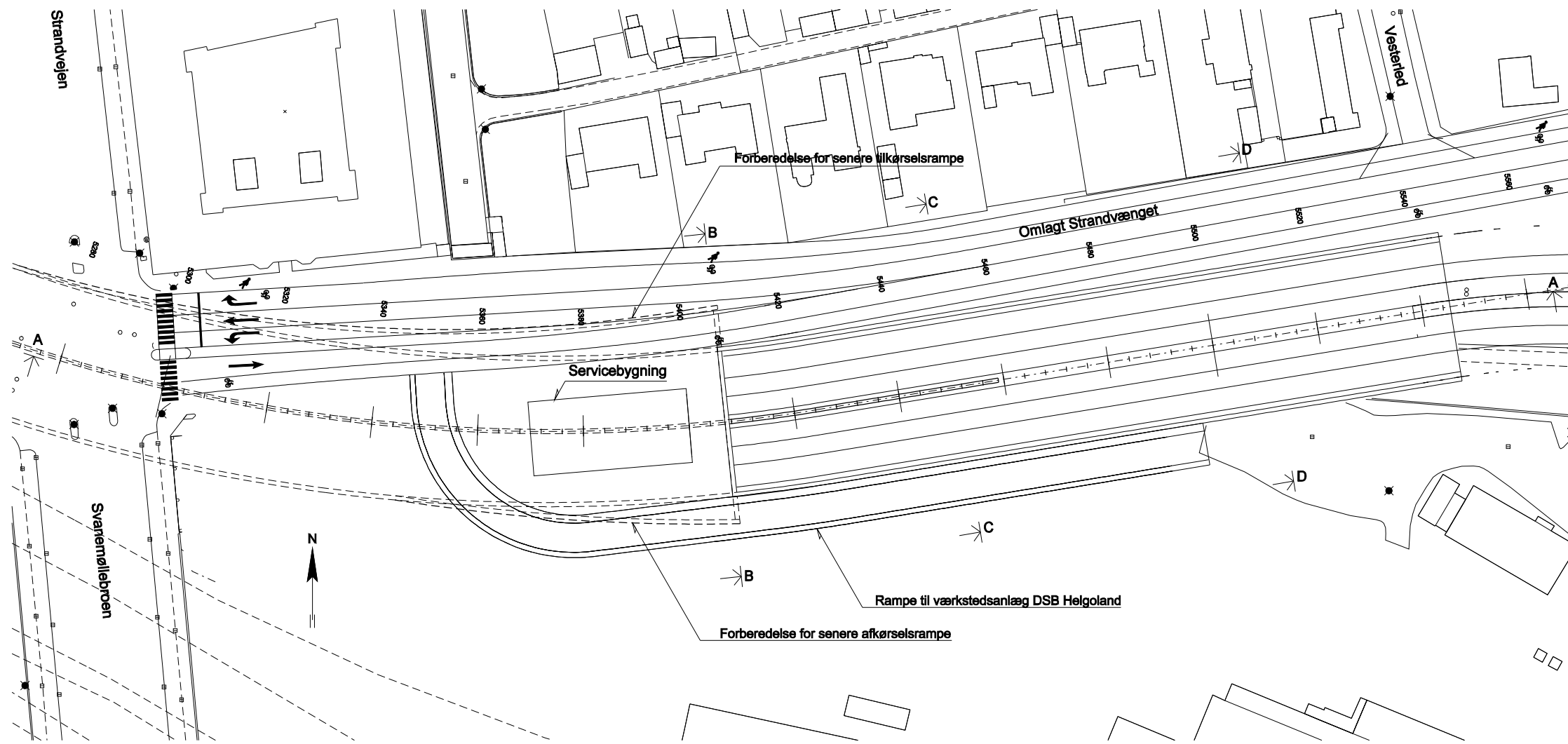
Rev.	Dato	Tegn.	Godk.	Revisortekst	Rev.	Dato	Tegn.	Godk.	Revisortekst

Københavns Kommune
Teknik- og Miljøforvaltningen
Njalegade 13
2300 København S
Tlf: 33 66 35 11
Fax: 33 66 71 04

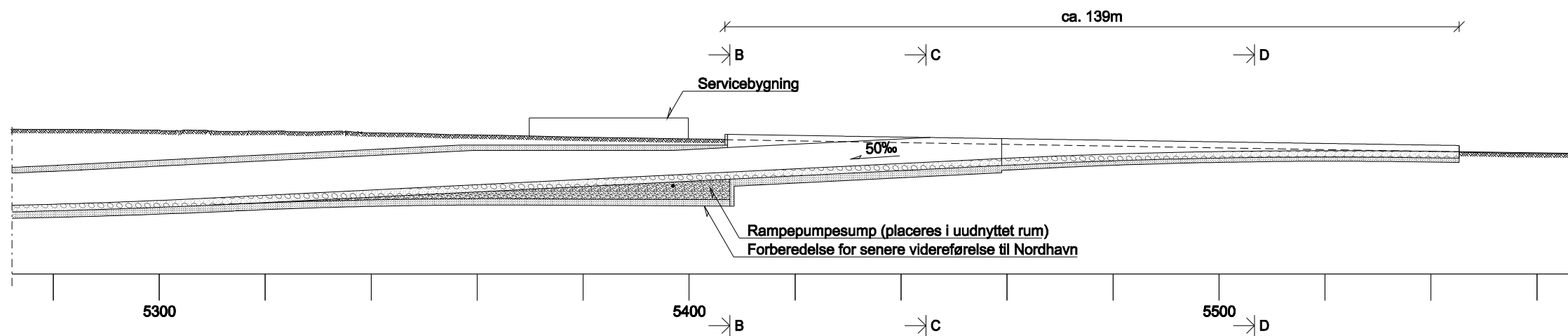
RAMBOLL
Bredevej 2
2830 Virum
Tlf: 45 98 60 00
Fax: 45 98 67 00

Projekt Nordhavnsvej Vejforslag A1 Tunnelkonstruktion Strandvænget Oversigtsplan	Projektnr.: 7554001	Fasebetegnelse: VVM	Dato: 2008-11-14
	Projektløst / tegnet: SRN	Kontrolleret: CAD	Godkendt: STB
	Målforhold: 1:1000	Projektleder i Københavns Kommune: Søren Aarslew-Jensen	
	Tegningsformat: 594x840	Tegningnr.: D-A10-5050	-0

Plan, 1:1000.



PLAN, 1:500



SNIT A-A, 1:500
Længdesnit

NOTE:

Tegningnr.: **D-A10-5051**

Koter og stationeringer er i m. Øvrige ubenævnte mål er i mm.
Koter refererer til DVR 90.

1) Placering og udformning af servicebygningen fastlægges i forbindelsen med den videre arkitektoniske bearbejdning af rampe- og portalområdet.

HENVISNINGER:

Vedr. snit B-B, C-C og D-D, se tegn. nr. D-A10-5052
Vedr. rampepumpesump, se tegn. nr. D-A10-5053

REDUCERET 50% UDEN ÆNDRING AF MÅLFORHOLD

Ophavsret til teknisk grund- og matrikelkort tilhører Stadsconductørembedet. Tilladelsesnr. 55-10-01.

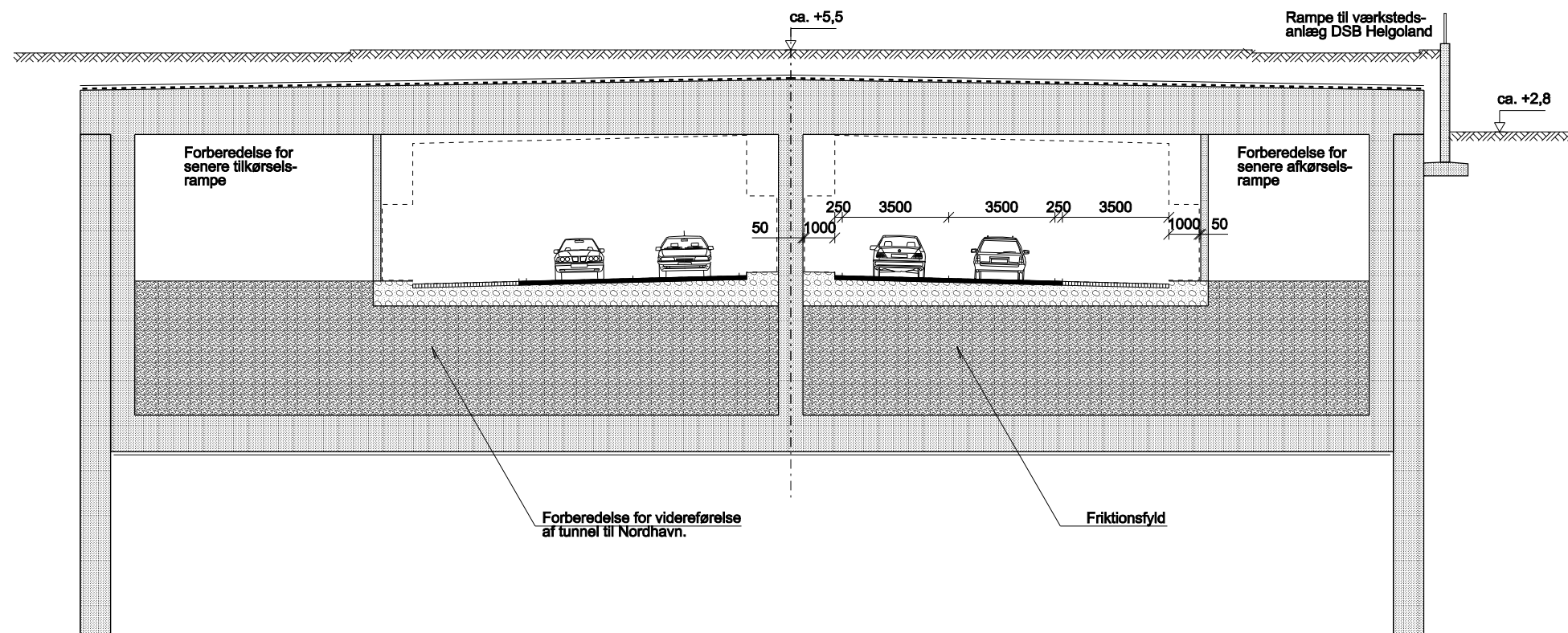
Rev.	Dato	Tegn.	Godk.	Revisortekst	Rev.	Dato	Tegn.	Godk.	Revisortekst

Københavns Kommune
Teknik- og Miljøforvaltningen
Njalegade 13
2300 København S
Tlf: 33 66 35 11
Fax: 33 66 71 04

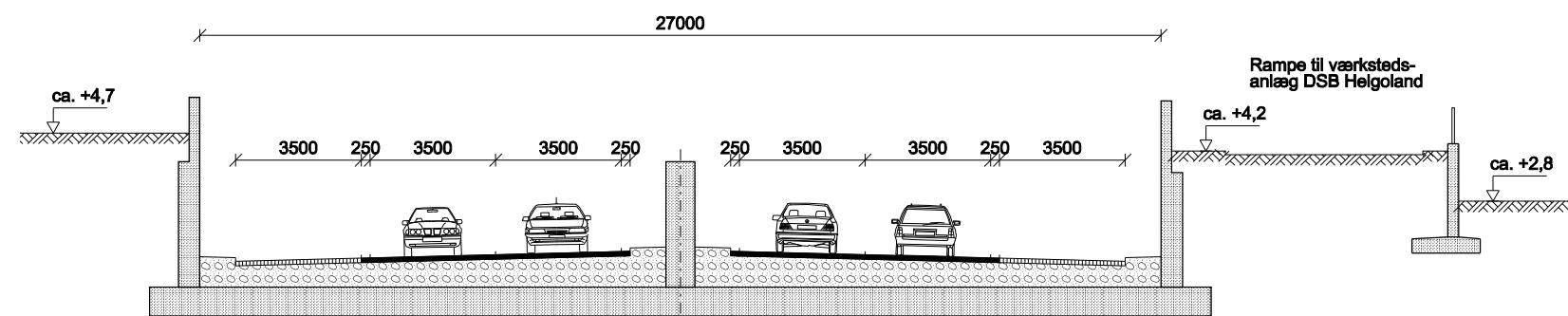
RAMBOLL
Bredevej 2
2830 Virum
Tlf: 45 98 60 00
Fax: 45 98 67 00

Projekt Nordhavnsvej	Projektnr.: 7554001	Fasebetegnelse: VVM	Dato: 2008-11-14
Vejforslag A1 Tunnelkonstruktion Rampe og portal i Strandvænget Plan og længdeprofil	Projektløst / tegnet: GFC	Kontrolleret: CAD	Godkendt: STB
Målforhold: 1:500	Projektleder i Københavns Kommune: Søren Aarslew-Jensen		
Tegningsformat: 594x840	Tegningens: D-A10-5051	-0	

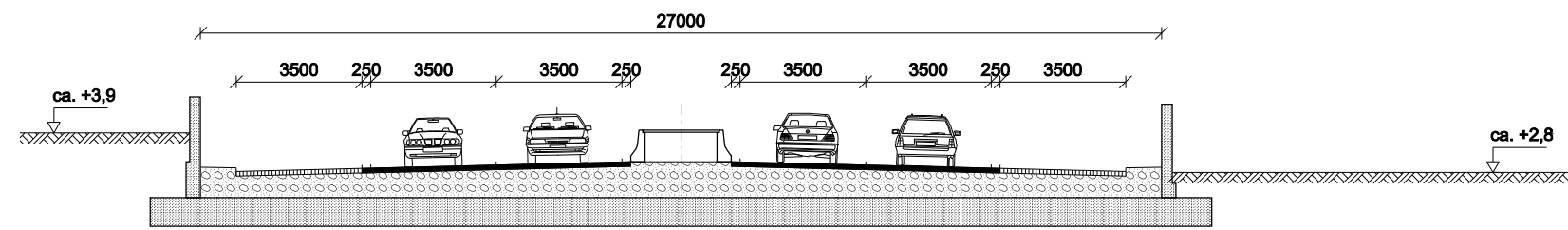
14-1007-2008-15-19-19-14-Nordhavnsvej-2008-05-04-01 (CAD) (E50) (N5) 1-0-14-10-2008-15-19-19-14-Nordhavnsvej-2008-05-04-01



SNIT B-B, 1:100



SNIT C-C, 1:100



SNIT D-D, 1:100

NOTE:

Koter og stationeringer er i m. Øvrige ubenævnte mål er i mm. Koter refererer til DVR 90.

Tegningnr.: D-A10-5052

REDUCERET 50% UDEN ÆNDRING AF MÅLFORHOLD

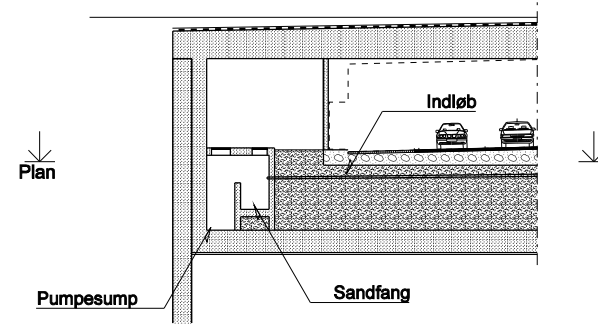
Ophavsret til teknisk grund- og matrikelkort tilhører Stadsconductørembedet. Tilladelsesnr. 55-10-01.

Rev.	Dato	Tegn.	Godk.	Revisortekst	Rev.	Dato	Tegn.	Godk.	Revisortekst

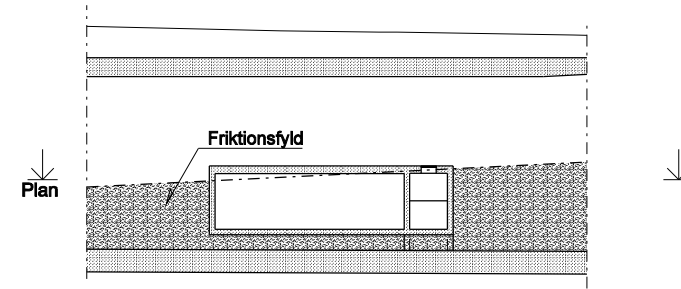
Københavns Kommune
Teknik- og Miljøforvaltningen
Njalegade 13
2300 København S
Tlf: 33 66 35 11
Fax: 33 66 71 04

RAMBOLL
Bredevej 2
2830 Virum
Tlf: 45 98 60 00
Fax: 45 98 67 00

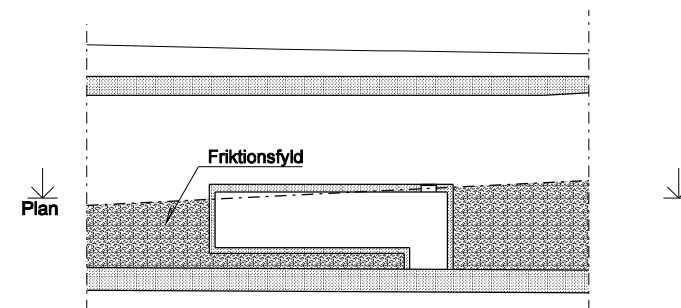
Projekt Nordhavnsvej Vejforslag A1 Tunnelkonstruktion Rampe og portal i Strandvænget Tværsnit	Projektnr.: 7554001	Fasebetegnelse: VVM	Dato: 2008-11-14
	Projektløst / tegnet: CAD/GFC	Kontrolleret: SCN	Godkendt: STB
	Målforhold: 1:100	Projektleder i Københavns Kommune: Søren Aarslew-Jensen	
	Tegningsformat: 594x840	Tegningnr.: D-A10-5052	-0



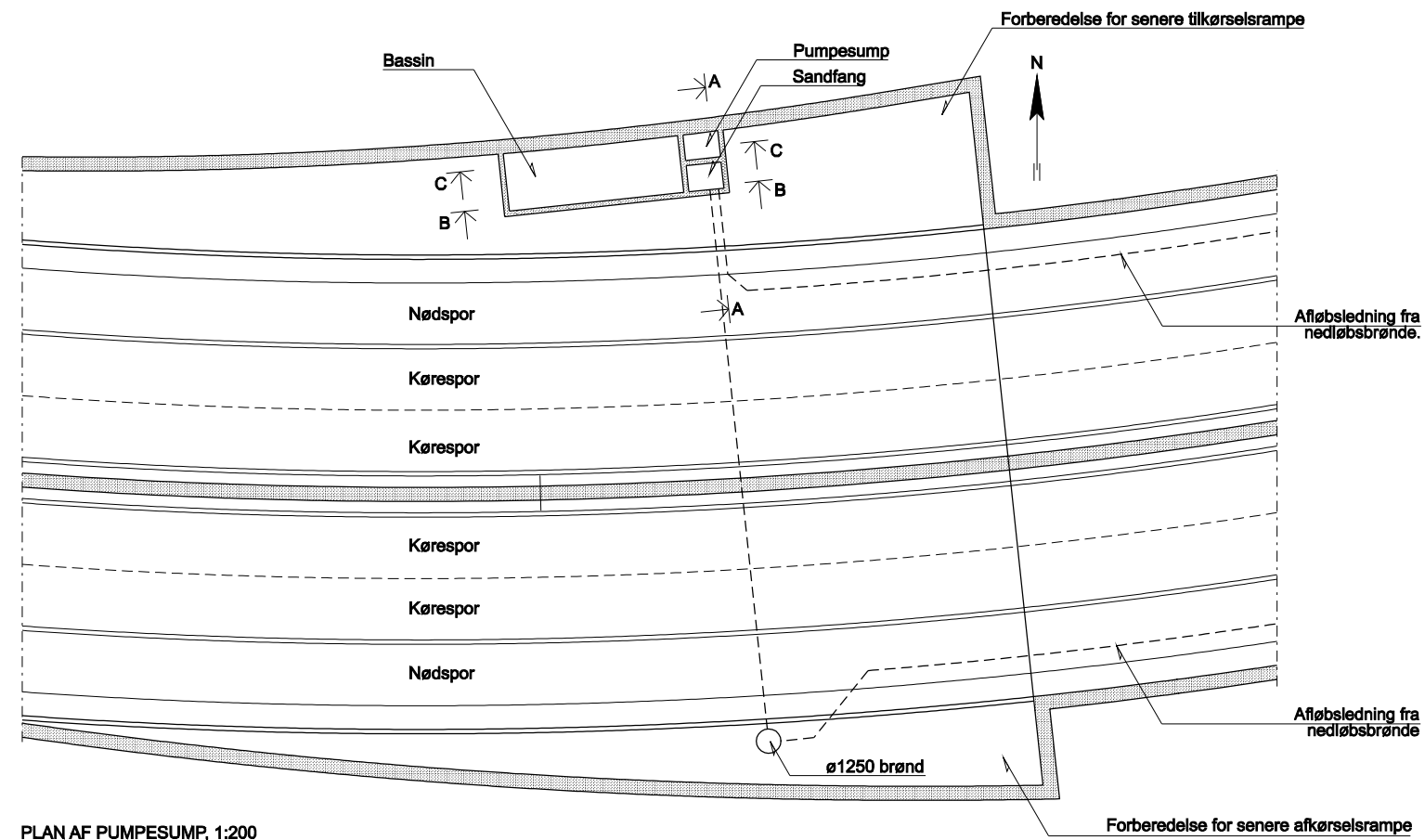
SNIT A-A, 1:200



SNIT B-B, 1:200



SNIT C-C, 1:200



PLAN AF PUMPESUMP, 1:200

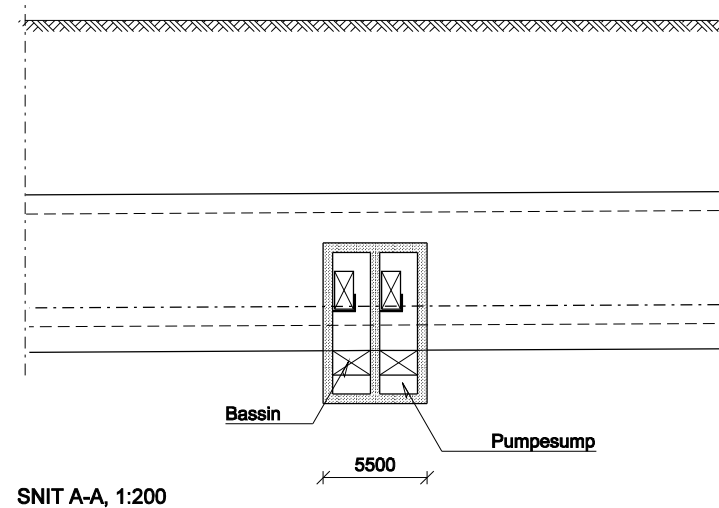
NOTE:

Koter og stationeringer er i m. Øvrige ubenævnte mål er i mm.
Koter refererer til DVR 90.
Installationer og ledninger i jord er ikke vist.

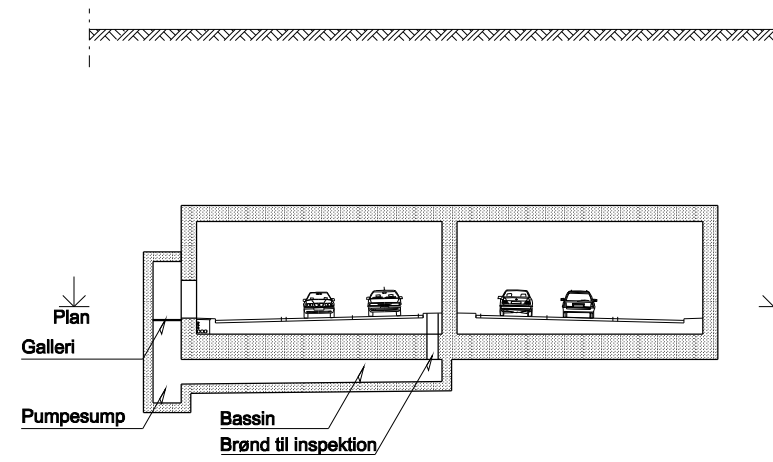
Tegningnr.: **D-A10-5053**

REDUCERET 50% UDEN ÆNDRING AF MÅLFORHOLD

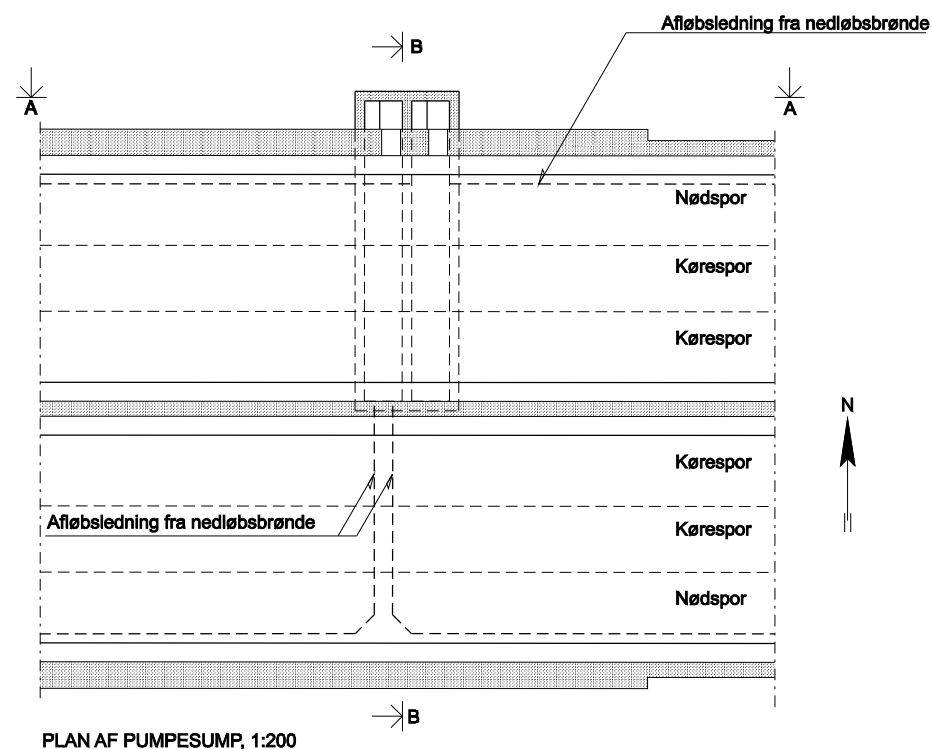
Rev.	Dato	Tegn.	Godk.	Revisortekst	Rev.	Dato	Tegn.	Godk.	Revisortekst
Københavns Kommune Teknik- og Miljøforvaltningen Njalegade 13 2300 København S					Tlf: 33 66 35 11 Fax: 33 66 71 04				
RAMBOLL Bredevej 2 2830 Virum					Tlf: 45 98 60 00 Fax: 45 98 67 00				
Projekt Nordhavnsvej Vejforslag A1 Tunnelkonstruktion Rampe og portal i Strandvænget Rampepumpesump					Projektnr.: 7554001 Fasebetegnelse: VVM Dato: 2008-11-14 Projektleder i Københavns Kommune: Seren Aarslew-Jensen Tegningsarkivmægler: STB Målforhold: 1:200 Tegningsformat: 594x840 Tegningens: D-A10-5053 -0				



SNIT A-A, 1:200



SNIT B-B, 1:200



PLAN AF PUMPESUMP, 1:200

NOTE:

Koter og stationeringer er i m. Øvrige ubenævnte mål er i mm.
Koter refererer til DVR 90.
Installationer og ledninger i jord er ikke vist.

Tegningnr.: **D-A10-5055**

REDUCERET 50% UDEN ÆNDRING AF MÅLFORHOLD

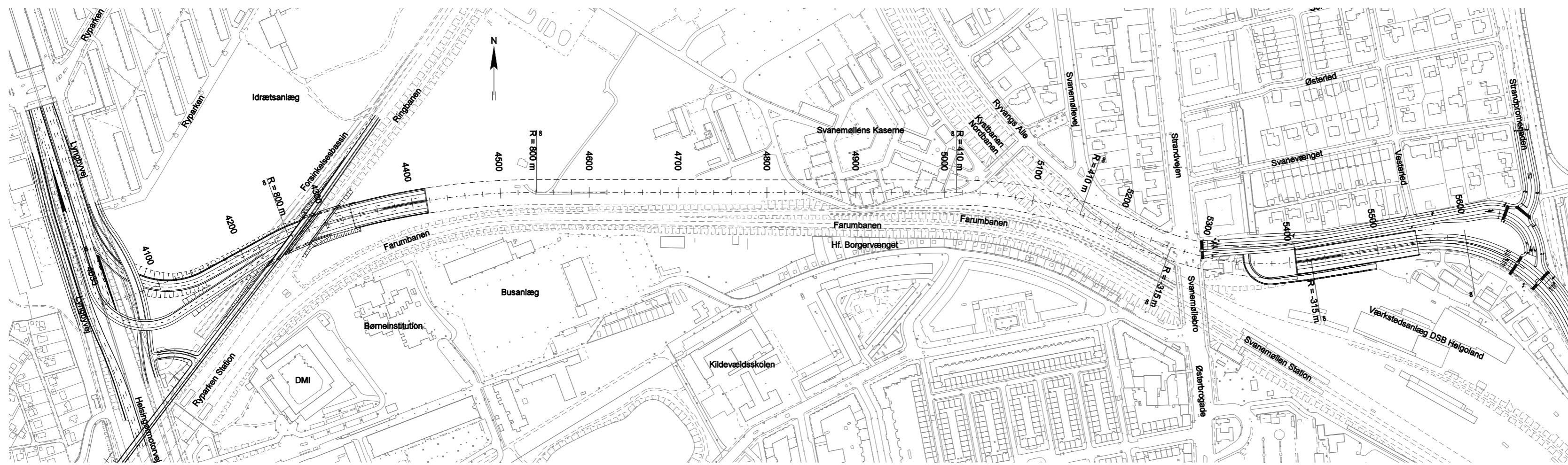
Ophavsret til teknisk grund- og matrikelkort tilhører Stadsconductørembedet. Tilladelsesnr. 55-10-01.

Rev.	Dato	Tegn.	Godk.	Revisortekst	Rev.	Dato	Tegn.	Godk.	Revisortekst

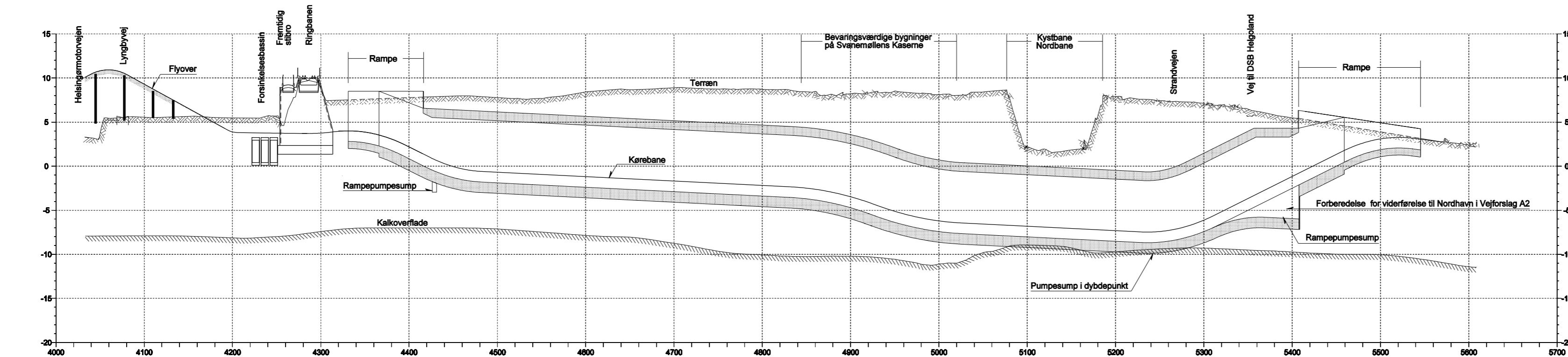
Københavns Kommune
Teknik- og Miljøforvaltningen
Njalegade 13
2300 København S
Tlf: 33 66 35 11
Fax: 33 66 71 04

RAMBOLL
Bredevej 2
2830 Virum
Tlf: 45 98 60 00
Fax: 45 98 67 00

Projekt Nordhavnsvej Vejforslag A1 Tunnelkonstruktion Dybdepunktpumpesump Plan og snit	Projektnr.: 7554001	Fasebenævnelse: VVM	Dato: 2008-11-14
	Projekteret / tegnet: SCNVGFC	Kontrolleret: CAD	Godkendt: STB
	Målforhold: 1:200	Projektleder i Københavns Kommune: Søren Aarslew-Jensen	
	Tegningsformat: 594x840	Tegningens: D-A10-5055	-0



Plan, 1:2000



Terræn kote	Vej kote	Vertikal alg.
3.20	10.25	L = 151.32 m 5% R = 400 m
5.56	10.91	L = 43.94 m 5% R = 400 m
5.55	9.50	L = 113.04 m -5% R = 400 m
5.54	8.40	L = 10.73 m R = 200 m
5.51	7.20	L = 72.12 m -1% R = 200 m
5.66	6.20	L = 26.51 m R = 200 m
5.55	5.10	L = 82.08 m R = 1500 m
4.01	4.01	L = 56.33 m R = 1500 m
3.78	3.78	L = 349.87 m -5% R = 3000 m
3.76	3.76	L = 93.39 m R = 3000 m
3.73	3.73	L = 93.41 m R = 3000 m
3.71	3.71	L = 203.47 m -5% R = 3000 m
9.87	4.00	L = 82.40 m R = 1500 m
8.73	3.97	L = 144.89 m 50% R = 1500 m
7.36	3.98	L = 81.93 m R = 1300 m
7.22	3.08	L = 33.18 m -3% R = 1300 m
7.25	3.08	
7.19	3.08	
6.95	2.18	
7.22	1.18	
7.26	0.28	
7.96	-0.31	
7.96	-0.59	
7.90	-0.99	
7.67	-0.99	
7.64	-0.76	
7.62	-0.89	
8.07	-1.09	
8.43	-1.19	
8.58	-1.29	
8.74	-1.39	
8.70	-1.49	
8.78	-1.59	
8.89	-1.69	
8.85	-1.79	
8.76	-1.89	
8.76	-1.99	
8.76	-2.09	
8.71	-2.19	
8.68	-2.29	
8.48	-2.40	
8.45	-2.52	
8.09	-2.68	
8.22	-3.47	
8.26	-4.09	
8.38	-4.80	
8.39	-5.41	
8.25	-5.97	
8.12	-6.21	
8.02	-6.41	
8.38	-6.52	
8.51	-6.62	
7.73	-6.72	
2.19	-6.82	
1.93	-6.92	
1.68	-7.02	
1.95	-7.12	
5.73	-7.22	
7.90	-7.32	
7.69	-7.42	
7.55	-7.47	
7.37	-7.29	
7.26	-6.94	
7.12	-6.12	
6.90	-5.17	
6.83	-4.17	
6.22	-3.17	
5.90	-2.17	
5.46	-1.17	
2.83	-0.17	
2.72	0.83	
4.43	1.83	
4.20	2.81	
3.53	3.09	
3.32	3.26	
2.98	3.12	
2.71	2.98	
2.66	2.66	
2.41	2.41	

Længdeprofil, 1:2000/1:200

NOTE:

Koter og stationering er i m. Øvrige ubenævnte mål er i mm.
Koter refererer til DVR 90.

Tagning: D-A11-4000

REDUCERET 50% UDEN ÆNDRING AF MÅLFORHOLD

Ophævet til teknisk grund- og matrikelkort tilhører Stadsrådgiverkontoret, Tilrådgivningsnr. 55-10-01.

Rev.	Dato	Tejn.	Godk.	Revisortekst	Rev.	Dato	Tejn.	Godk.	Revisortekst

Københavns Kommune
Teknik- og Miljøforvaltningen

Njalsgade 13
2300 København S

Tlf: 33 66 35 11
Fax: 33 66 71 04

RAMBOLL

Bredgade 2
2830 Virum

Tlf: 45 98 00 00
Fax: 45 98 67 00

Projekt Nordhavnsvej

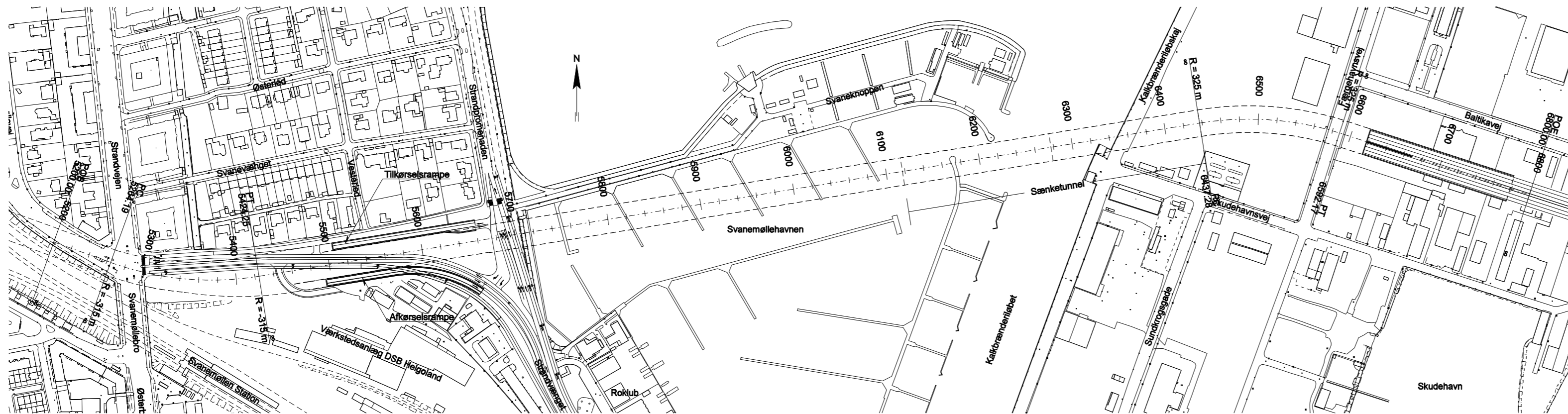
Vejforslag A1-1
Plan og længdeprofil

Projekt nr.: 7554001
Fasebetegnelse: WM
Dato: 2008-11-14

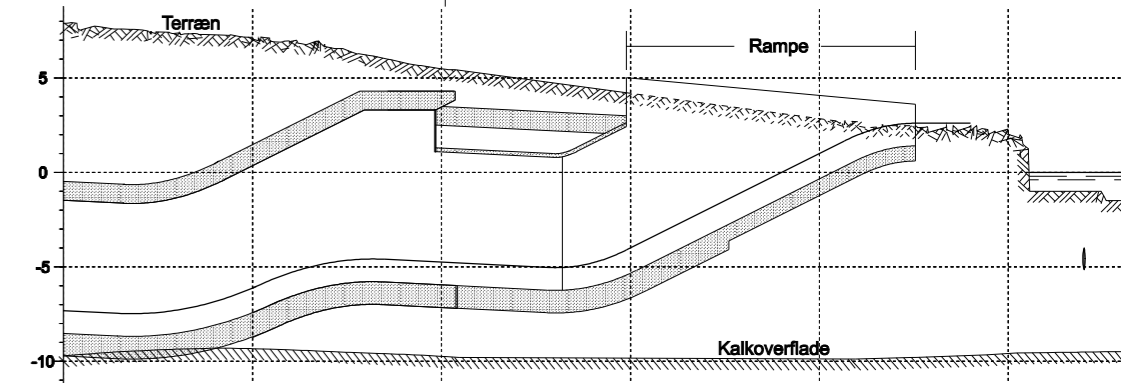
Projektleder / tegner: BMD
Kontrol: CAD
Godkendt: STB

Målestok: 1:2000/1:200
Tegningsarkivnavn: Søren Astrup-Jensen

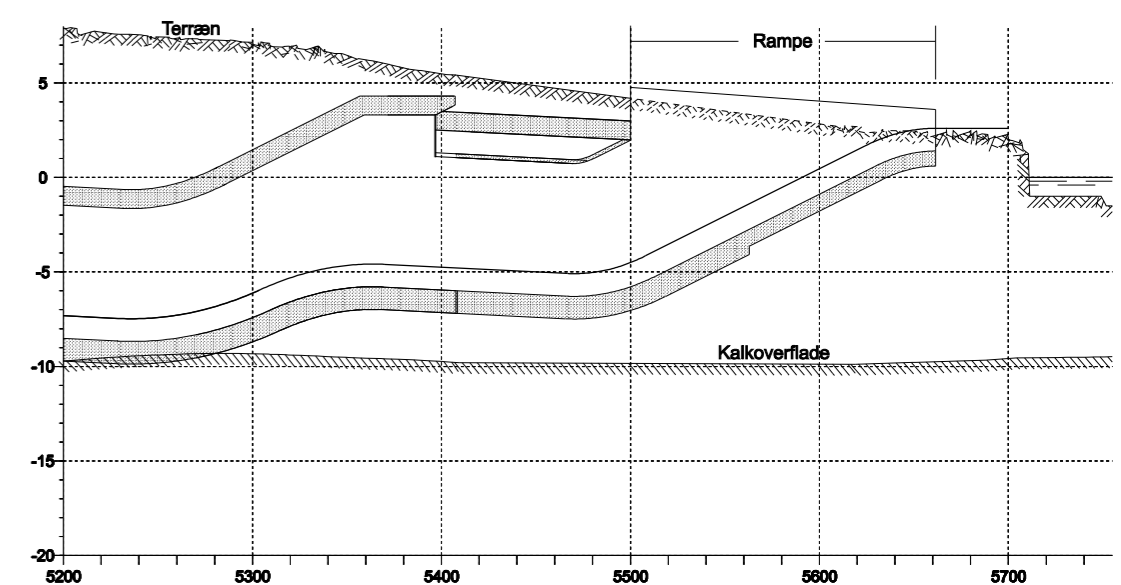
Tegningsformat: 594x1280
Tegningsnr.: D-A11-4000
-0



Plan, 1:2000



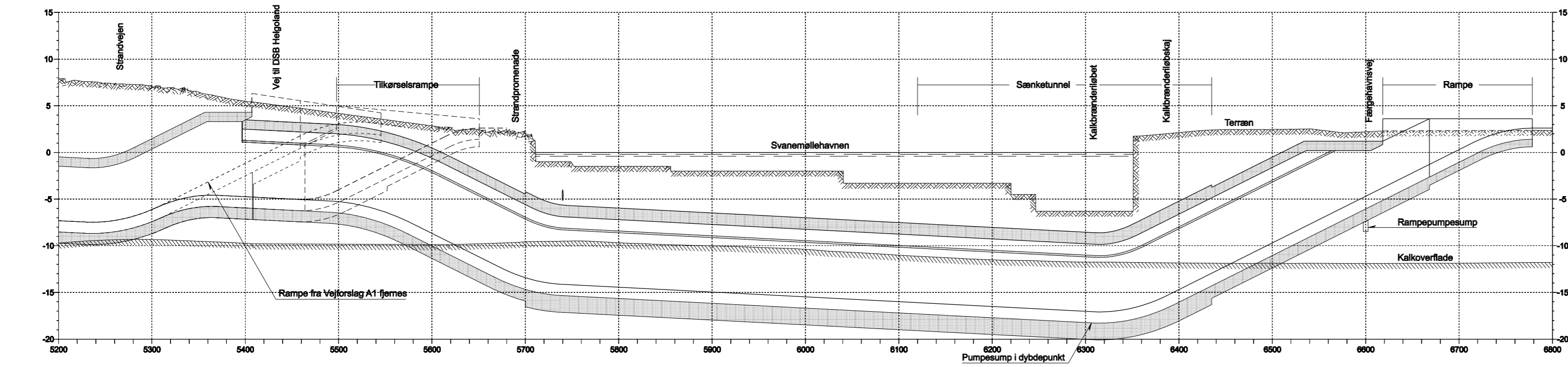
Længdeprofil, afkørselsrampe 1:2000



Længdeprofil, tilkørselsrampe 1:2000

NOTE:
 Koter og stationering er i m. Øvrige ubenævnte mål er i mm.
 Koter refererer til DVR 90.

Tagning: D-A20-4000



Terræn kote	7,90	7,69	7,55	7,37	7,28	7,12	6,90	6,79	7,10	6,28	6,06	5,83	5,72	5,43	5,15	4,20	3,93	3,32	2,98	2,71	2,86	2,41	2,10	
Vej kote	7,32	7,42	7,47	7,29	6,84	6,12	5,31	4,80	4,59	4,65	4,75	4,85	4,85	5,05	5,15	5,28	5,28	5,58	6,08	6,78	7,28	7,88	8,48	
Vertikal alg.	L = 29,76 m		L = 75,66 m R = 1000 m		L = 130,96 m R = 1300 m		L = 119,04 m -5 %		L = 69,88 m R = 2000 m		L = 82,30 m -50 %		L = 67,16 m R = 1500 m		L = 58,78 m -5 %		L = 82,86 m R = 1500 m		L = 323,89 m 50 %		L = 64,92 m R = 1300 m		L = 30,14 m	

Længdeprofil, 1:2000/1:200

REDUCERET 50% UDEN ÆNDRING AF MÅLFORHOLD

Ophævet til teknisk grund- og matricalkort tilhører Stadsarkitektkontoret, Tilsætningsnr. 55-10-01.

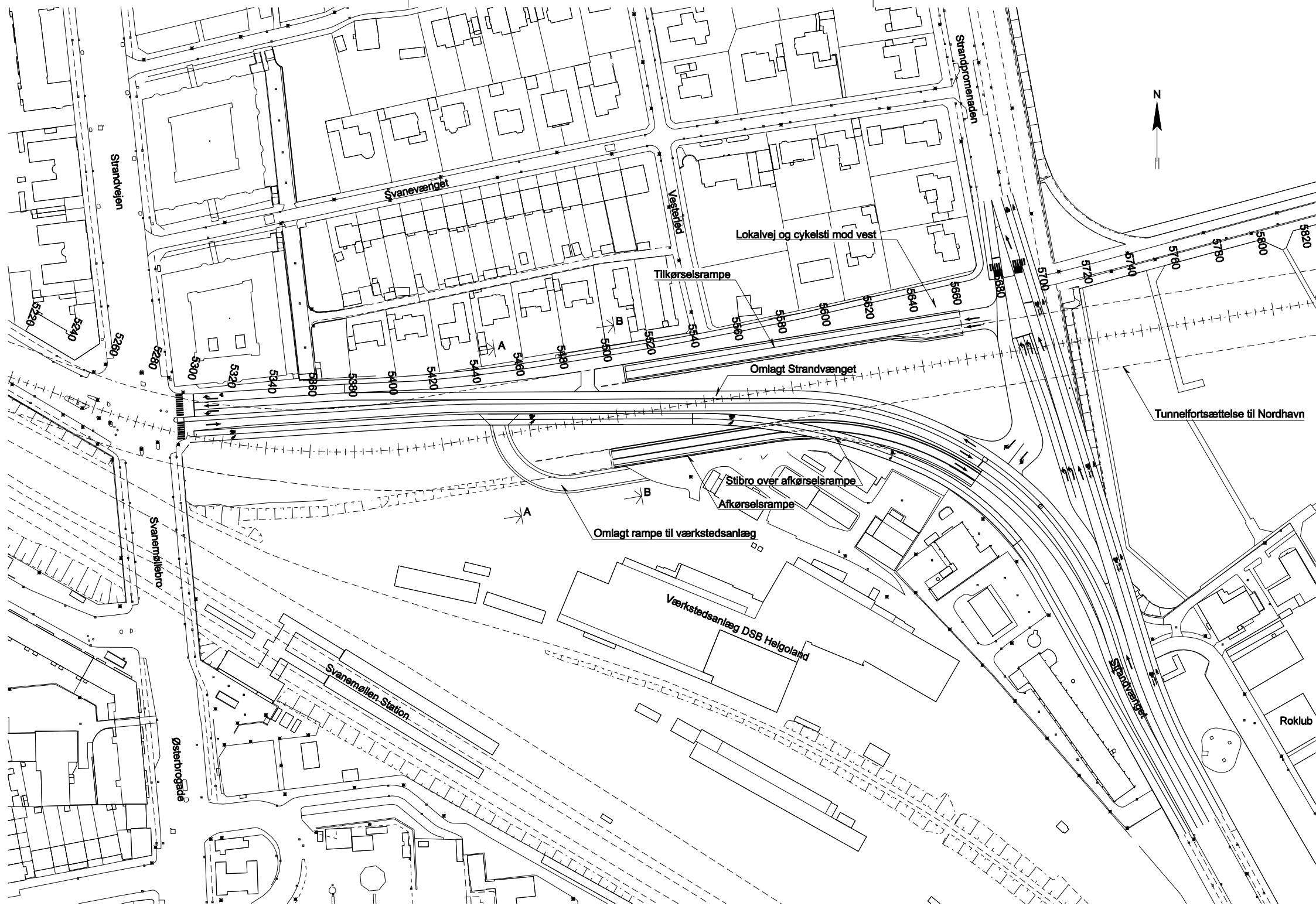
Rev.	Dato	Tegn.	Godk.	Revisortekst	Rev.	Dato	Tegn.	Godk.	Revisortekst

Københavns Kommune
 Teknik- og Miljøforvaltningen
 Njelsgade 13
 2300 København S
 Tlf: 33 66 35 11
 Fax: 33 66 71 04

RAMBOLL
 Bredevej 2
 2830 Virum
 Tlf: 45 98 60 00
 Fax: 45 98 67 00

Projekt Nordhavnsvej
 Vejforslag A2
 Plan og længdeprofil

Projektnr.:	7554001	Fasebetegnelse:	VVM	Dato:	2008-11-14
Projektløser / tegner:	BMD	Kontrollant:	CAD	Godkendt:	STB
Målestok:	1:2000/1:200	Projektløser i Københavns Kommune:	Søren Astrup-Jensen		
Tegningsformat:	594x1280	Tegningsnr.:	D-A20-4000		-0



Plan, 1:1000

NOTE:

Koter og stationeringer er i m. Øvrige ubenævnte mål er i mm.
Koter refererer til DVR 90.

HENVISNING:

Vedr. snit A-A og B-B, se tegn. nr. D-A20-5015

Tegningnr.: **D-A20-4001**

REDUCERET 50% UDEN ÆNDRING AF MÅLFORHOLD

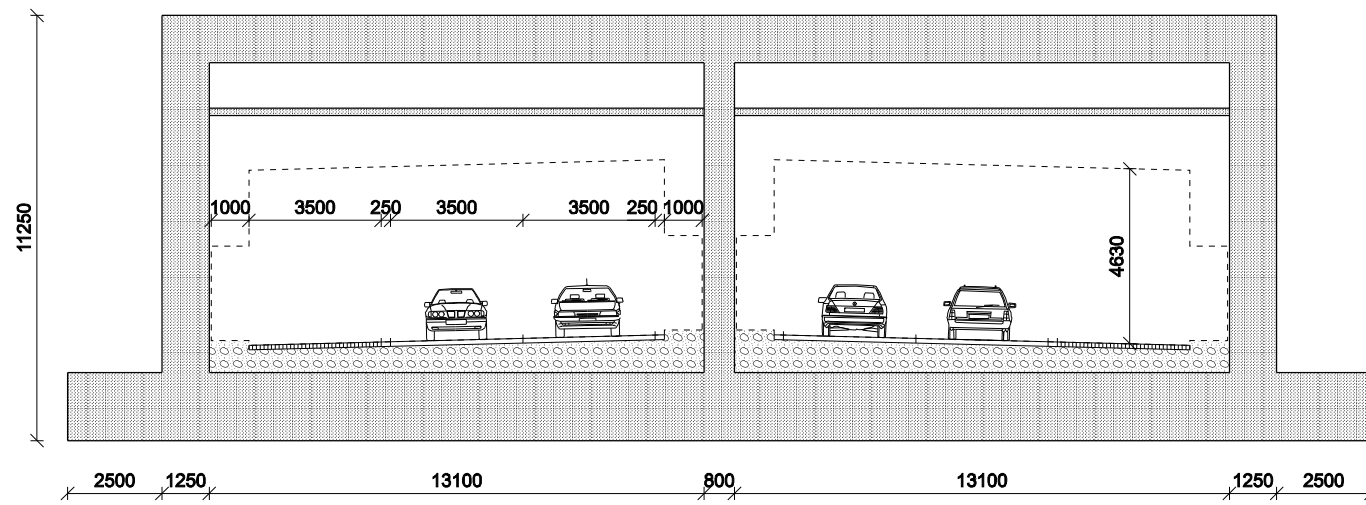
Ophavsret til teknisk grund- og matrikelkort tilhører Stadsarkitektkontoret. Tilladelsesnr. 55-10-01.

Rev.	Dato	Tegn.	Godk.	Revisortekst	Rev.	Dato	Tegn.	Godk.	Revisortekst

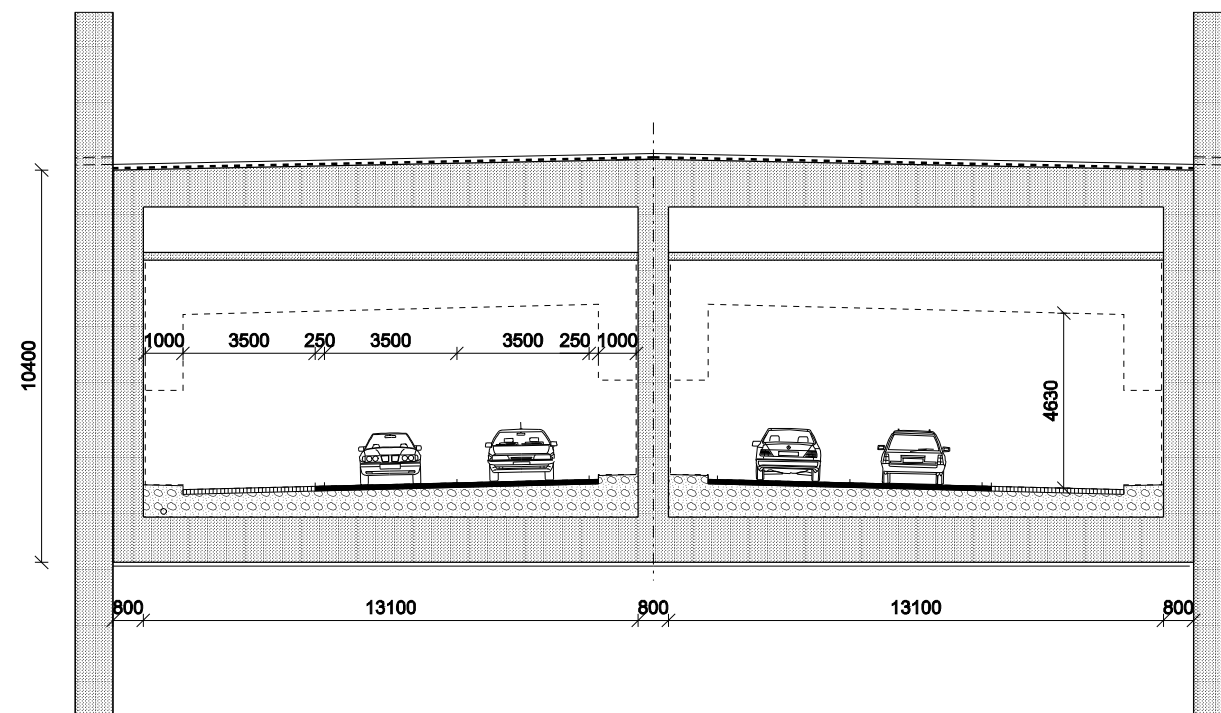
Københavns Kommune
Teknik- og Miljøforvaltningen
Njalesgade 13
2300 København S
Tlf: 33 66 35 11
Fax: 33 66 71 04

RAMBOLL
Bredevej 2
2830 Virum
Tlf: 45 98 60 00
Fax: 45 98 67 00

Projekt Nordhavnsvej	Projektnr.: 7554001	Fasebetegnelse: VVM	Dato: 2008-11-14
Vejforslag A2 Vejanlæg i terræn ved Strandvænget	Projektløst / tegnet: BMD	Kontrolleret: CAD	Godkendt: STB
Målforslag: 1:1000	Projektleder i Københavns Kommune: Søren Aarslew-Jensen		
Tegningsformat: 594x840	Tegningens: D-A20-4001	Tegningsarkiv: -A	



TVÆRSNIT, 1:100
Sænketunnel og C&C tunnel ved krydsning af Svanemøllebugten.



TVÆRSNIT, 1:100
C&C tunnel på land

NOTE:

Koter og stationeringer er i m. Øvrige ubenævnte mål er i mm.
Koter refererer til DVR 90.

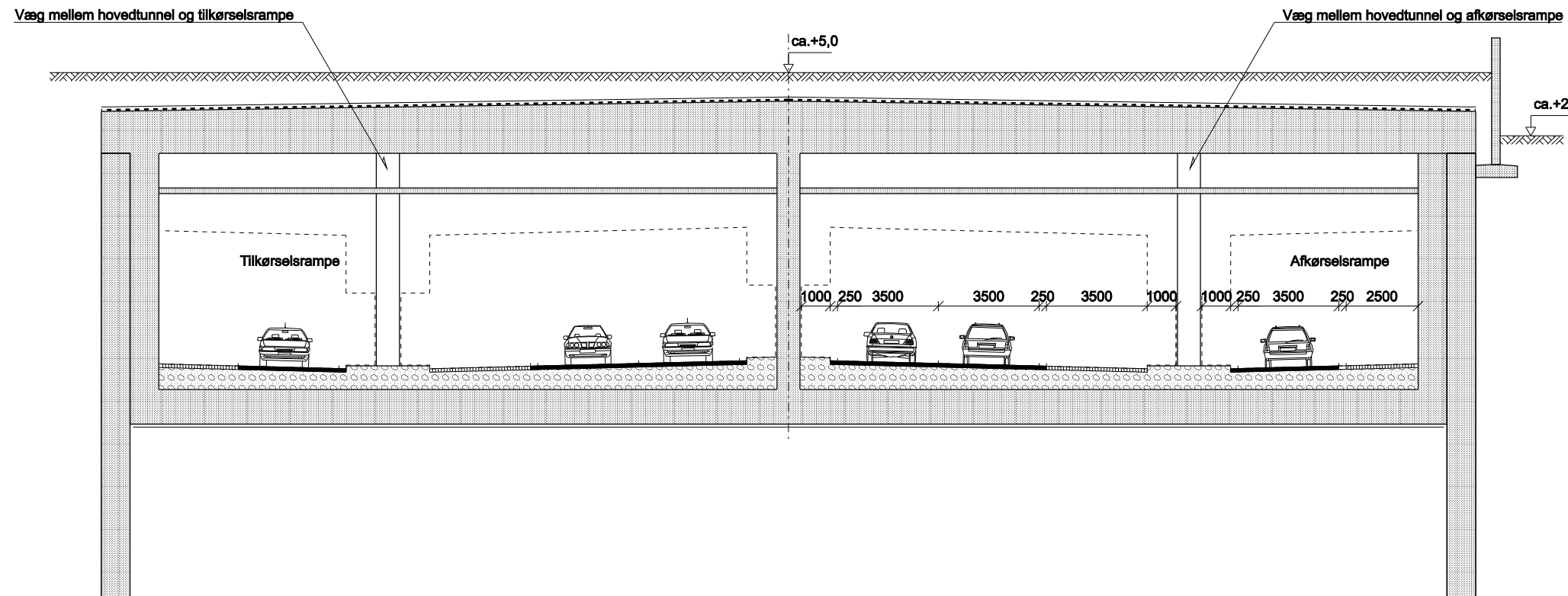
Tegningnr.: **D-A20-5010**

REDUCERET 50% UDEN ÆNDRING AF MÅLFORHOLD

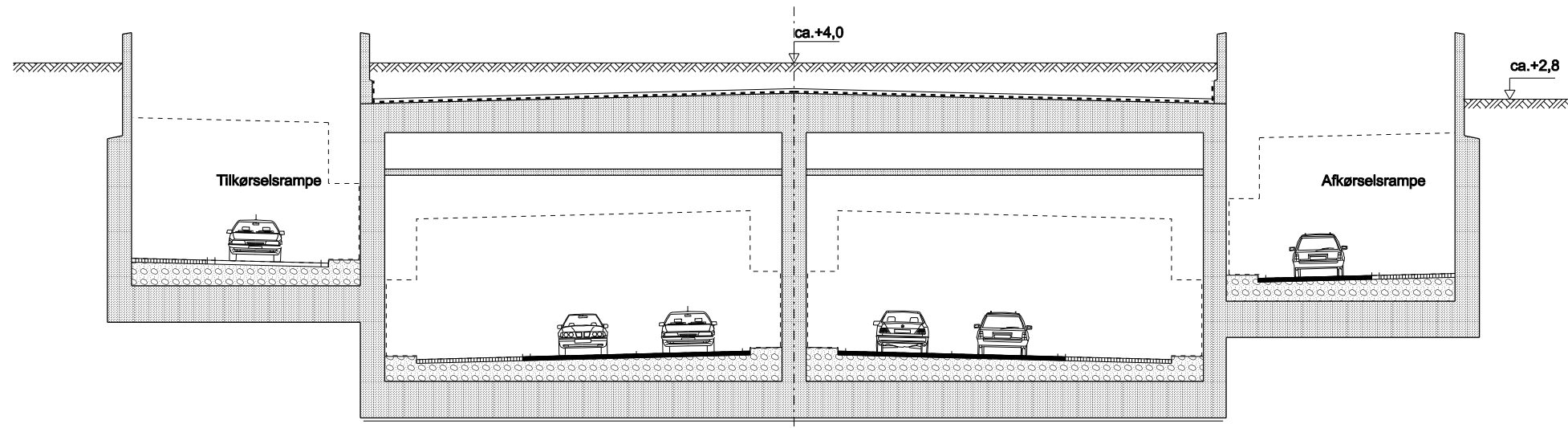
Ophavsret til teknisk grund- og matrikelkort tilhører Stadsarkitektkontoret. Tilladelsesnr. 55-10-01.

Rev.	Dato	Tegn.	Godk.	Revisortekst	Rev.	Dato	Tegn.	Godk.	Revisortekst	
Københavns Kommune Teknik- og Miljøforvaltningen					Njalegade 13 2300 København S Tlf: 33 66 35 11 Fax: 33 66 71 04					
RAMBOLL					Bredevej 2 2830 Virum Tlf: 45 98 60 00 Fax: 45 98 67 00					
Projekt Nordhavnsvej					Projektnr.: 7554001		Fasebetegnelse: VVM		Dato: 2008-11-14	
Vejforslag A2 Cut & Cover tunnel og sænketunnel Tværsnit					Projektet / tegnet: OPJ/GFC		Kontrolleret: CAD		Godkendt: STB	
Målforslag: 1:100					Projektleder i Københavns Kommune: Søren Aarslew-Jensen					
Tegningsformat: 594x840					Tegningens: D-A20-5010					
-0					-0					

P:\Nordhavnsvej\proj\2807\67554001\CAD\TEGN\NS1_T-08P.dwg



SNIT A-A, 1:100
St. 5450



SNIT B-B, 1:100
St. 5520

NOTE:

Koter og stationeringer er i m. Øvrige ubenævnte mål er i mm.
Koter refererer til DVR 90.
Dagslysskærm er ikke vist.

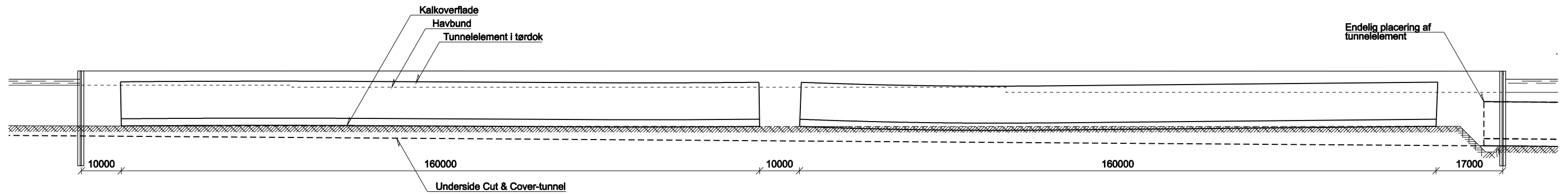
Tegningnr.: **D-A20-5015**

REDUCERET 50% UDEN ÆNDRING AF MÅLFORHOLD

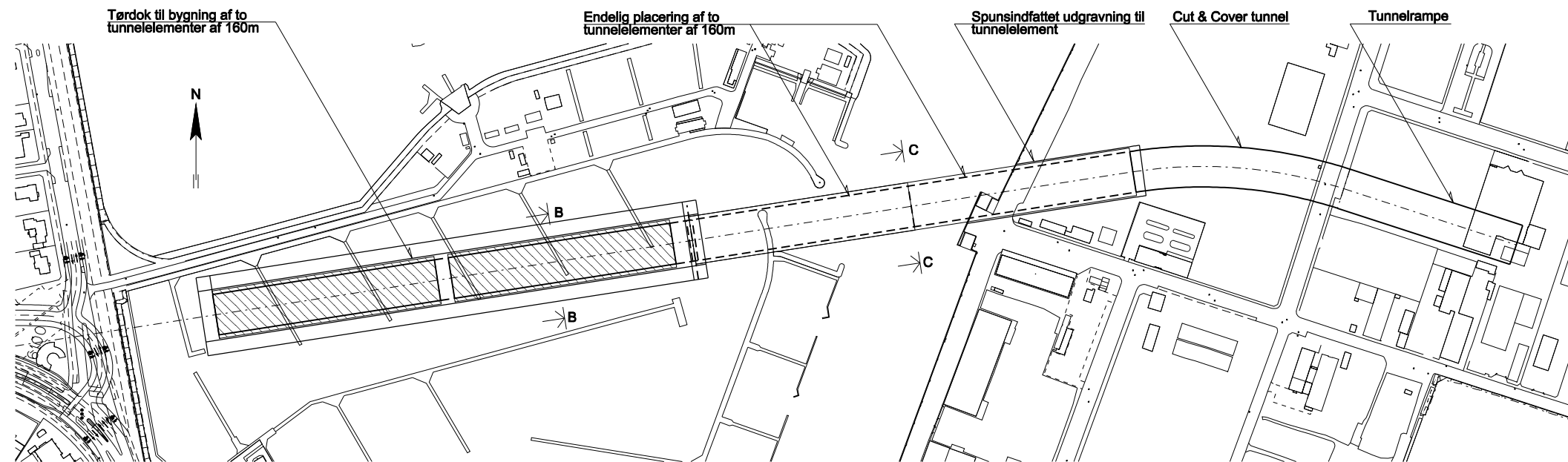
Ophavsret til teknisk grund- og matrikelkort tilhører Stadsconductørembedet. Tilladelsesnr. 55-10-01.

Rev.	Dato	Tegn.	Godk.	Revisortekst	Rev.	Dato	Tegn.	Godk.	Revisortekst
Københavns Kommune Teknik- og Miljøforvaltningen Njælegade 13 2300 København S					Tlf: 33 66 35 11 Fax: 33 66 71 04				
RAMBOLL Bredevej 2 2830 Virum					Tlf: 45 98 60 00 Fax: 45 98 67 00				
Projekt Nordhavnsvej Vejforslag A2 Tunnelkonstruktion Tilslutning i Strandvænget Tværsnit					Projektnr.: 7554001 Fasebetegnelse: VVM Dato: 2008-11-14 Godkendt: STB Målforhold: 1:100 Tegningsarkivmøgle: Tegningsformat: 594x840 Tegningens: D-A20-5015 -0				

D:\101\2008_12\42_P1_Nordhavnsvej\2008_05\5450\1\CAD\TSD\1\5015_1_DWG_081108.dwg



LÆNGDESNI I TØRDOK, 1:500



PLAN, 1:2000

NOTE:

Tegning nr. **D-A20-2630**

Koter og stationeringer er i m. Øvrige ubenævnte mål er i mm.
Koter refererer til DVR 90.

HENVISNINGER:

Vedr. snit B-B og C-C, se tegn. nr. D-A20-2631

**REDUCERET 50% UDEN
ÆNDRING AF MÅLFORHOLD**

Ophavsret til teknisk grund- og matrikelkort tilhører Stadsconductørembedet. Tilladelsesnr. 55-10-01.

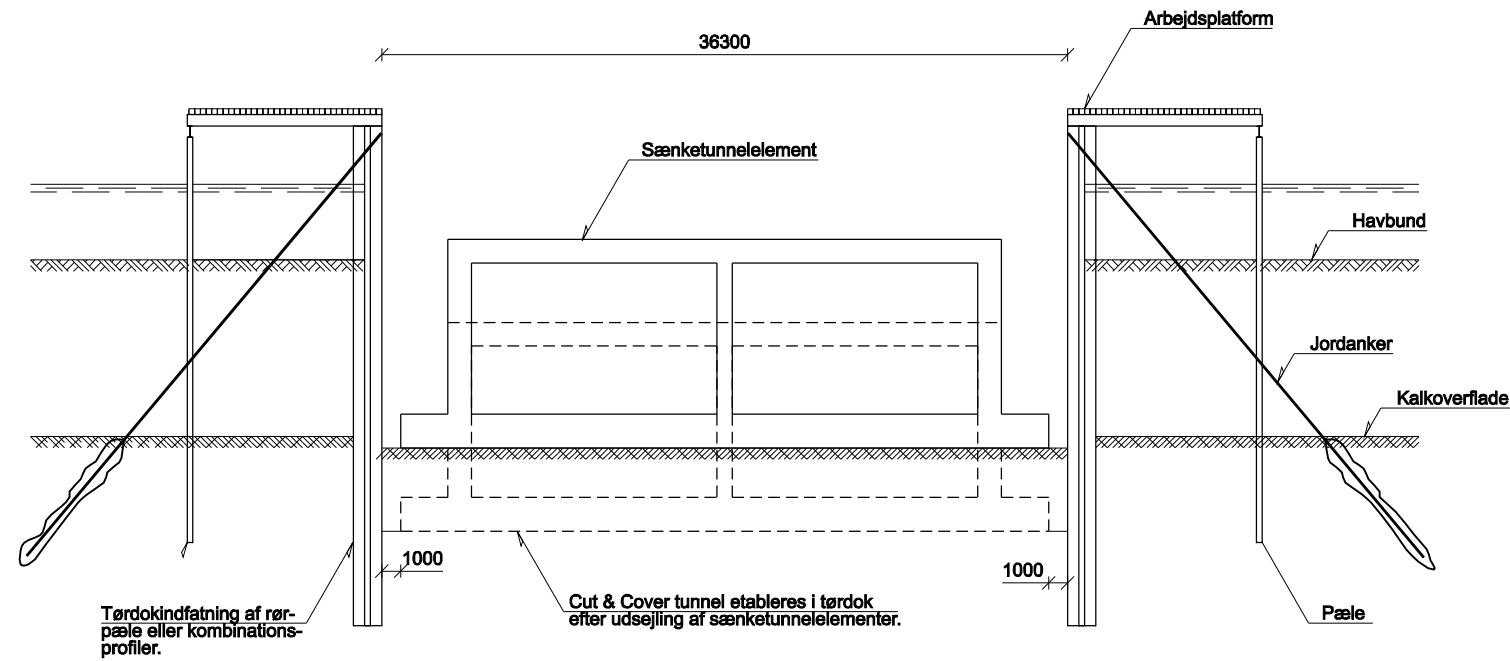
Rev.	Dato	Tegn.	Godk.	Revisortekst	Rev.	Dato	Tegn.	Godk.	Revisortekst

Københavns Kommune
Teknik- og Miljøforvaltningen
Njalegade 13
2300 København S
Tlf: 33 66 35 11
Fax: 33 66 71 04

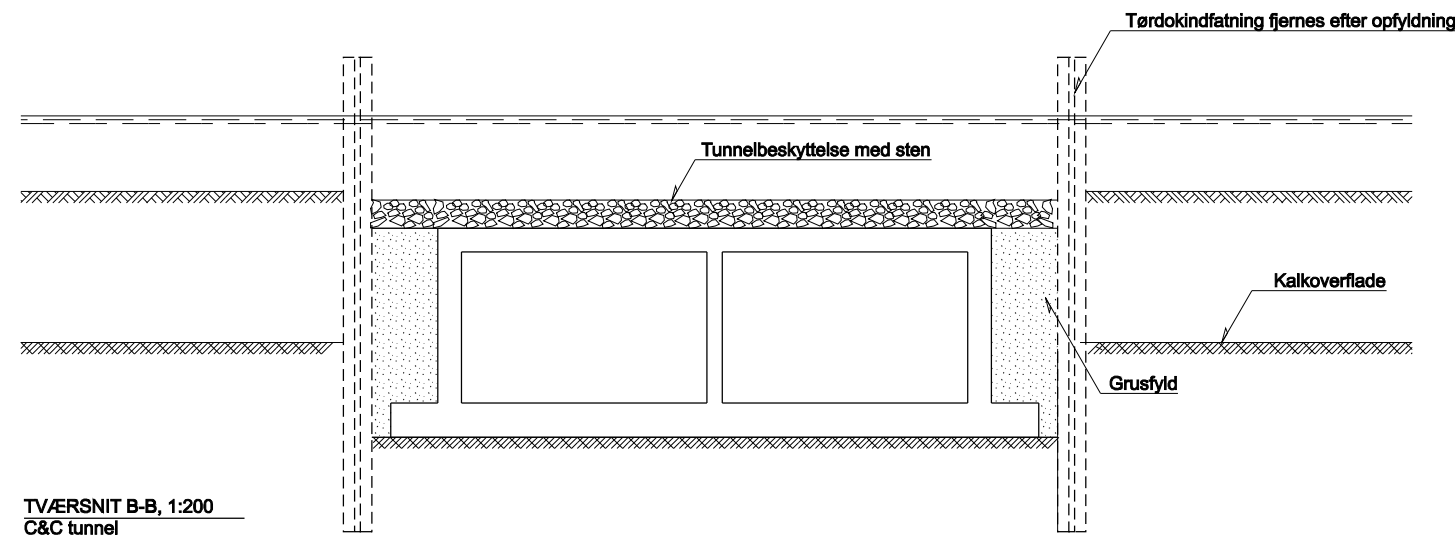
RAMBOLL
Bredevej 2
2830 Virum
Tlf: 45 98 60 00
Fax: 45 98 67 00

Projekt Nordhavnsvej	Projektnr.: 7554001	Fasebetegnelse: VVM	Dato: 2008-11-14
Vejforslag A2 Krydsning af Svanemøllebugten Udførelsesprincip Plan og længdeprofil	Projekteret / tegnet: OPJ/GFC	Kontrolleret: CAD	Godkendt: STB
Målforhold: 1:2000	Projektleder i Københavns Kommune: Søren Aarlov-Jensen		
Tegningsformat: 594x840	Tegningsnr.: D-A20-2630	-0	

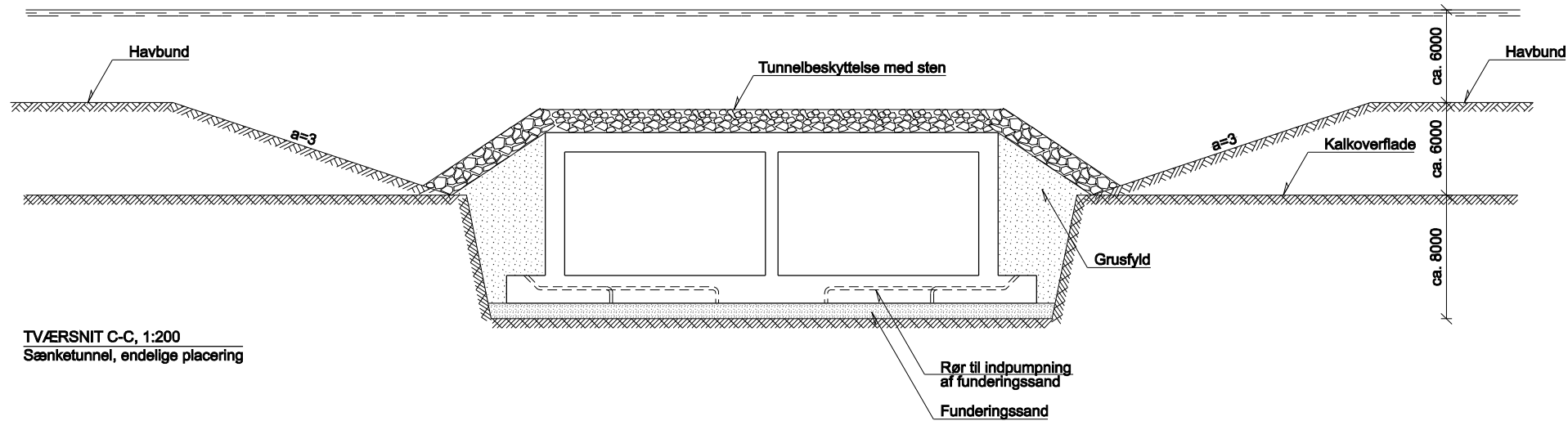
P:\Nordhavnsvej\proj\2630\afst\afst.dwg 11/11/08 11:00:00



TVÆRSNIT B-B, 1:200
Sænkeltunnelproduktion



TVÆRSNIT B-B, 1:200
C&C tunnel



TVÆRSNIT C-C, 1:200
Sænkeltunnel, endelige placering

NOTE:

Koter og stationeringer er i m. Øvrige ubenævnte mål er i mm.
Koter refererer til DVR 90.

Tegningnr.: **D-A20-2631**

REDUCERET 50% UDEN ÆNDRING AF MÅLFORHOLD

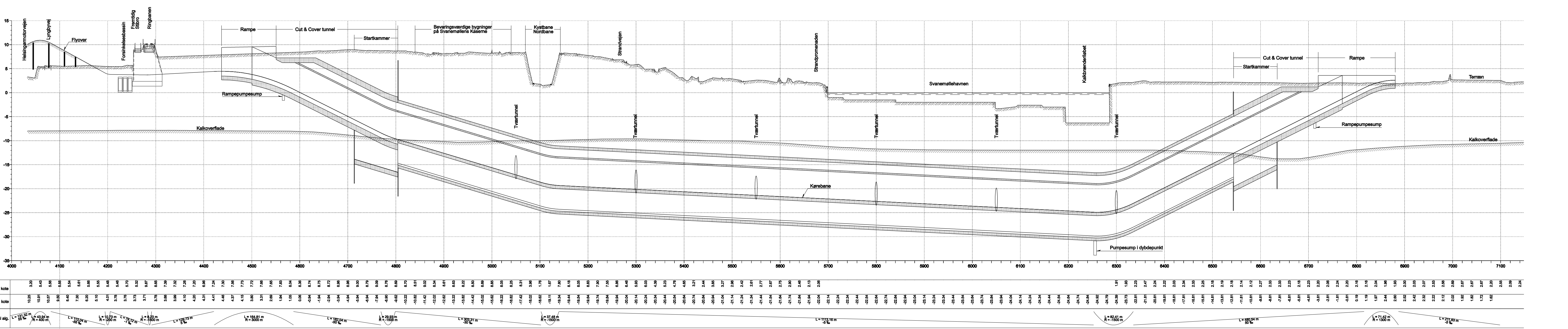
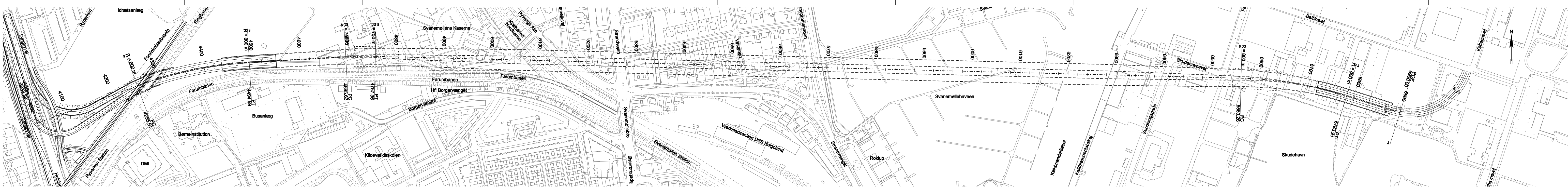
Ophavsret til teknisk grund- og matrikelkort tilhører Stadsarkitektkontoret. Tilladelsesnr. 55-10-01.

Rev.	Dato	Tegn.	Godk.	Revisortekst	Rev.	Dato	Tegn.	Godk.	Revisortekst

Københavns Kommune
Teknik- og Miljøforvaltningen
Njalesgade 13
2300 København S
Tlf: 33 66 35 11
Fax: 33 66 71 04

RAMBOLL
Bredevej 2
2830 Virum
Tlf: 45 98 60 00
Fax: 45 98 67 00

Projekt Nordhavnsvej	Projektnr.: 7554001	Fasebetegnelse: VVM	Dato: 2008-11-14
Vejforslag A2 Udførelsesprincip Snit	Projekteret / tegnet: OPJ/GFC	Kontrolleret: CAD	Godkendt: STB
Målforslag: 1:200	Projektleder i Københavns Kommune: Søren Aarlov-Jensen		
Tegningsformat: 594x840	Tegningsnr.: D-A20-2631	-0	



Længdeprofil, 1:2000/1:200

Station	Vertical Curve Data
4000 - 4100	L = 131,32 m, R = 400 m
4100 - 4200	L = 173,24 m, R = 400 m
4200 - 4300	L = 107,9 m, R = 1500 m
4300 - 4400	L = 79,12 m, R = 1500 m
4400 - 4500	L = 184,61 m, R = 3000 m
4500 - 4600	L = 182,04 m, R = 300 m
4600 - 4700	L = 29,23 m, R = 1500 m
4700 - 4800	L = 303,21 m, R = 1500 m
4800 - 4900	L = 37,48 m, R = 1500 m
4900 - 5000	L = 113,16 m, R = 1500 m
5000 - 5100	L = 82,41 m, R = 1500 m
5100 - 5200	L = 71,43 m, R = 1300 m
5200 - 5300	L = 211,83 m, R = 50 m

NOTE:
 Koter og stationering er i m. Øvrige ubenævnte mål er i mm.
 Koter refererer til DVR 90.

REDUCERET 50% UDEN ÆNDRING AF MÅLFORHOLD

Ophævet til teknisk grund- og materiafortegnelse, Tilsætningsnr. 55-10-01.

Rev.	Dato	Tegn.	Godk.	Revisortekst	Rev.	Dato	Tegn.	Godk.	Revisortekst

Københavns Kommune
 Teknik- og Miljøforvaltningen

RAMBOLL

Projekt Nordhavnsvej
 Vejforslag B
 Plan og længdeprofil

Projektet / tegnet: 7554001
 Målestok: 1:2000/1:200
 Tegningsform: 594x1875

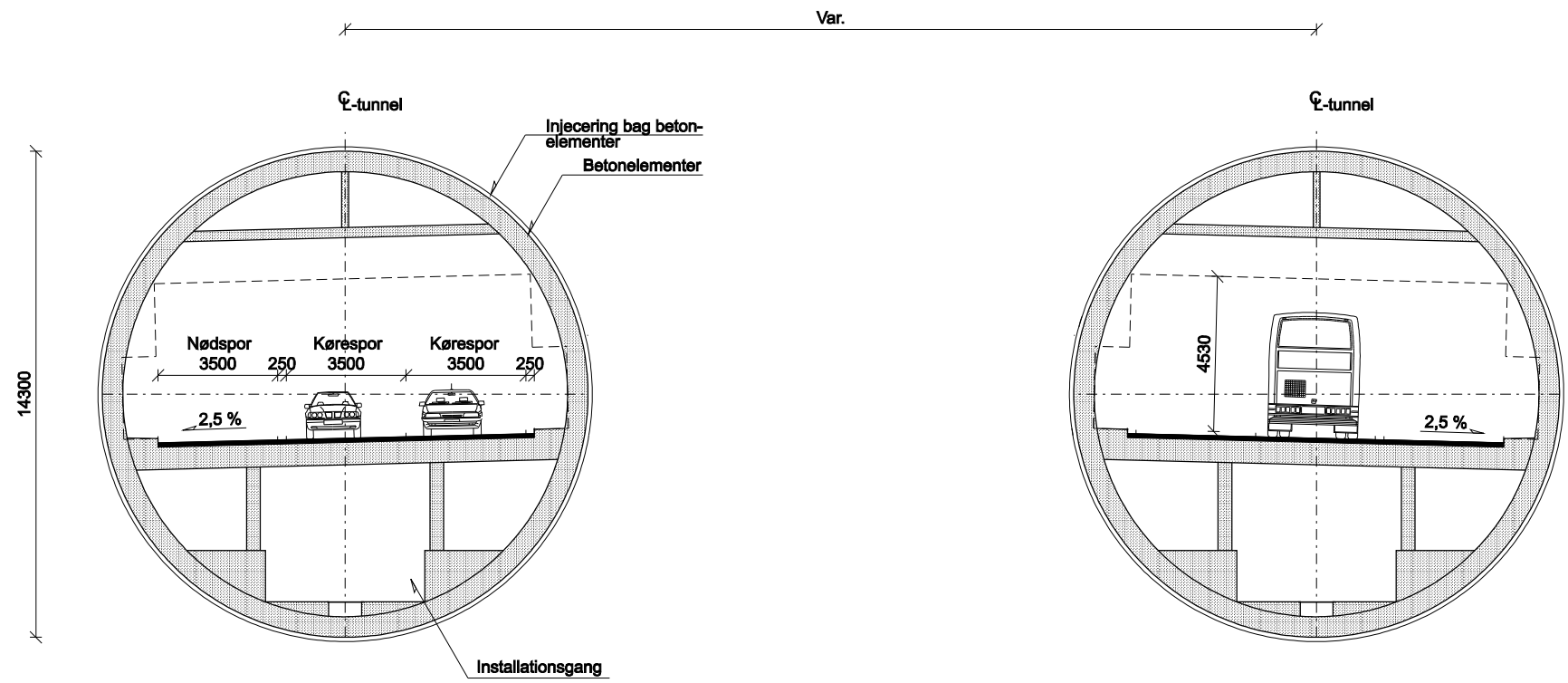
Forsvarer/tegner: VVM
 Godkendt: CAD
 Dato: 2008-11-14

Tlf: 33 66 35 11
 Fax: 33 66 71 04

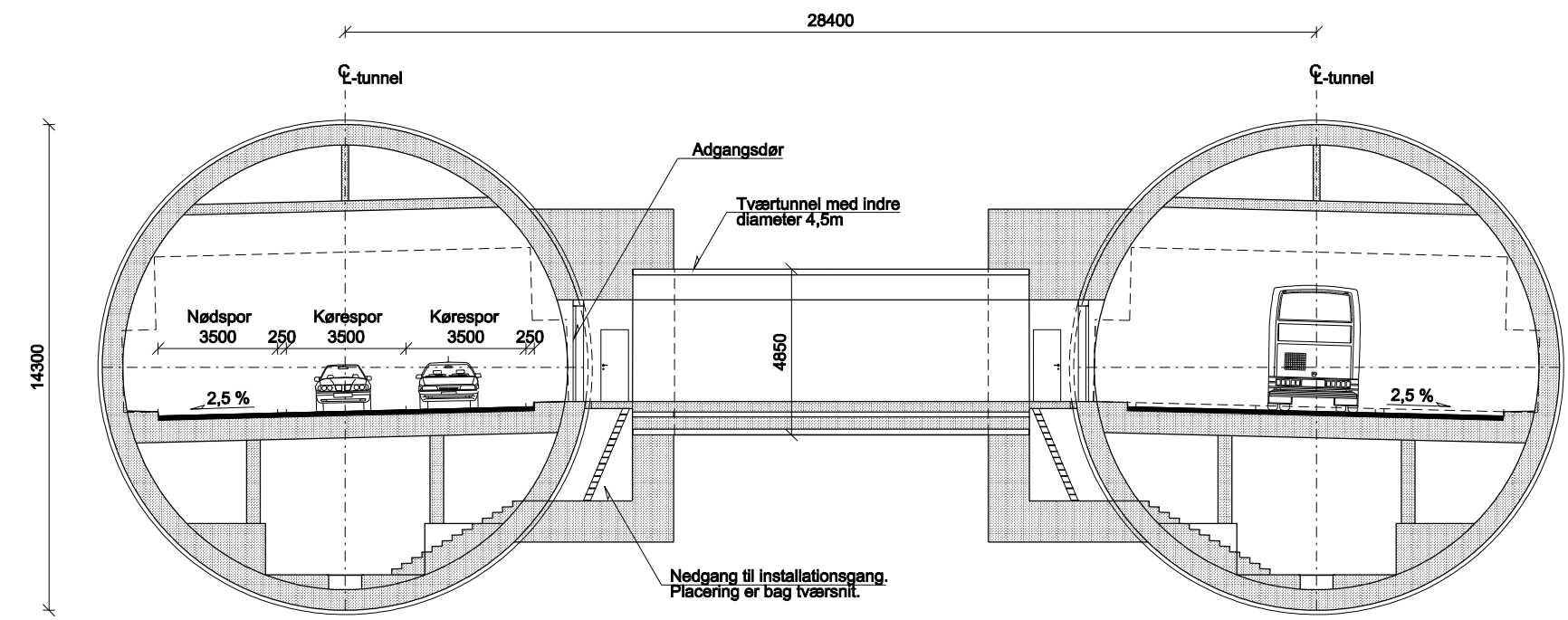
Tlf: 45 98 80 00
 Fax: 45 98 67 00

Projektleder i Københavns Kommune: Søren Aarstew-Jensen
 Tegningens titel: D-B00-4000

-0



PRINCIPTVÆRSNIT I BORET TUNNEL, 1:100



PRINCIPTVÆRSNIT I BORET TUNNEL, 1:100
Snit ved tværtunnel

NOTE:

Koter og stationeringer er i m. Øvrige ubenævnte mål er i mm. Koter refererer til DVR 90.

Tegningnr.: **D-B00-5010**

REDUCERET 50% UDEN ÆNDRING AF MÅLFORHOLD

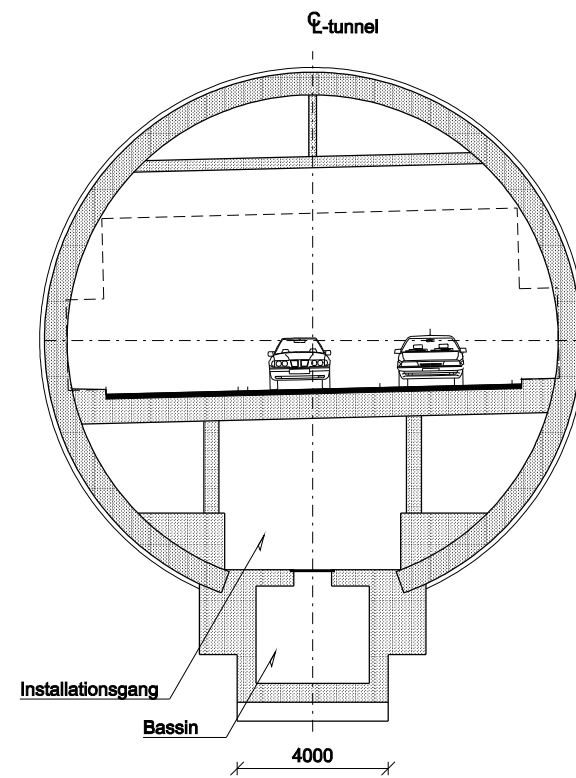
Rev.	Dato	Tegn.	Godk.	Revisortekst	Rev.	Dato	Tegn.	Godk.	Revisortekst

Københavns Kommune
Teknik- og Miljøforvaltningen
Njalegade 13
2300 København S
Tlf: 33 66 35 11
Fax: 33 66 71 04

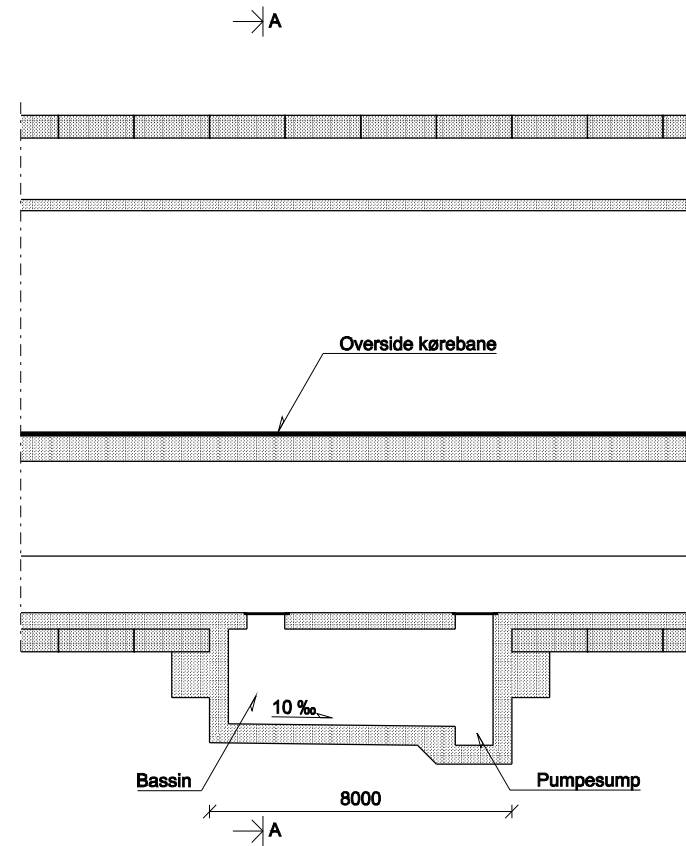
RAMBOLL
Bredevej 2
2830 Virum
Tlf: 45 98 60 00
Fax: 45 98 67 00

Projekt Nordhavnsvej	Projektnr.: 7554001	Fasebetegnelse: VVM	Dato: 2008-11-14
Vejforslag B Tunnelkonstruktion Principtværsnit i boret tunnel	Projektløst / tegnet: SCNGFC	Kontrolleret: CAD	Godkendt: STB
Målforhold: 1:100	Projektleder i Københavns Kommune: Søren Aarslew-Jensen		
Tegningsformat: 594x840	Tegningens: D-B00-5010	-0	

P:\Nordhavnsvej\proj\2807\0554001\CAD\TEGN\NS1_T_0508_0818.dwg



Tværsnit A-A, 1:100



Længdesnit, 1:100

NOTE:

Koter og stationeringer er i m. Øvrige ubenævnte mål er i mm.
Koter refererer til DVR 90.

Tegningnr.: **D-B00-5055**

REDUCERET 50% UDEN ÆNDRING AF MÅLFORHOLD

Ophavsret til teknisk grund- og matrikelkort tilhører Stadsrådgiverembedet. Tilladelsesnr. 55-10-01.

Rev.	Dato	Tegn.	Godk.	Revisortekst	Rev.	Dato	Tegn.	Godk.	Revisortekst	
Københavns Kommune Teknik- og Miljøforvaltningen					Njælegade 13 2300 København S Tlf: 33 66 35 11 Fax: 33 66 71 04					
RAMBOLL					Bredevej 2 2830 Virum Tlf: 45 98 60 00 Fax: 45 98 67 00					
Projekt Nordhavnsvej					Projektnr.: 7554001		Fasebetegnelse: VVM		Dato: 2008-11-14	
Vejforslag B Tunnelkonstruktioner Dybdepunkt med pumpesump					Projektet / tegnet: GFC		Kontrolleret: CAD		Godkendt: STB	
Målforslag: 1:100					Projektleder i Københavns Kommune: Søren Aarslew-Jensen					
Tegningsformat: 594x840					Tegningens: D-B00-5055					
-0-					-0-					



- SIGNATURER:**
- PROJ. FJERNVARMELEDNING (KE)
 - PROJ. VANDLEDNING (KE)
 - PROJ. AFLØBSLEDNING (KE)
 - PROJ. GASLEDNING (HNG)
 - PROJ. EL-KABEL (DONGENERGY)
 - PROJ. FJERNVARMELEDNING (CTR)
 - PROJ. TELE KABEL (TDC)
 - × × × × GASLEDNING DER LÆGGES DØD (HNG)
 - × × × × VANDLEDNING DER LÆGGES DØD (KE)
 - × × × × FJERNVARME LEDNING DER LÆGGES DØD (KE)
 - × × × × GASLEDNING DER LÆGGES DØD (KE)
 - × × × × TELE KABEL DER LÆGGES DØD (TDC)
 - × × × × FJERNVARME LEDNING DER LÆGGES DØD (CTR)
 - × × × × EL-KABEL DER LÆGGES DØD (DONGENERGY)
 - × × × × AFLØBSLEDNING (KE)



Tegningsnr.: **D-A10-2401**

REDUCERET 50% UDEN ÆNDRING AF MÅLFORHOLD

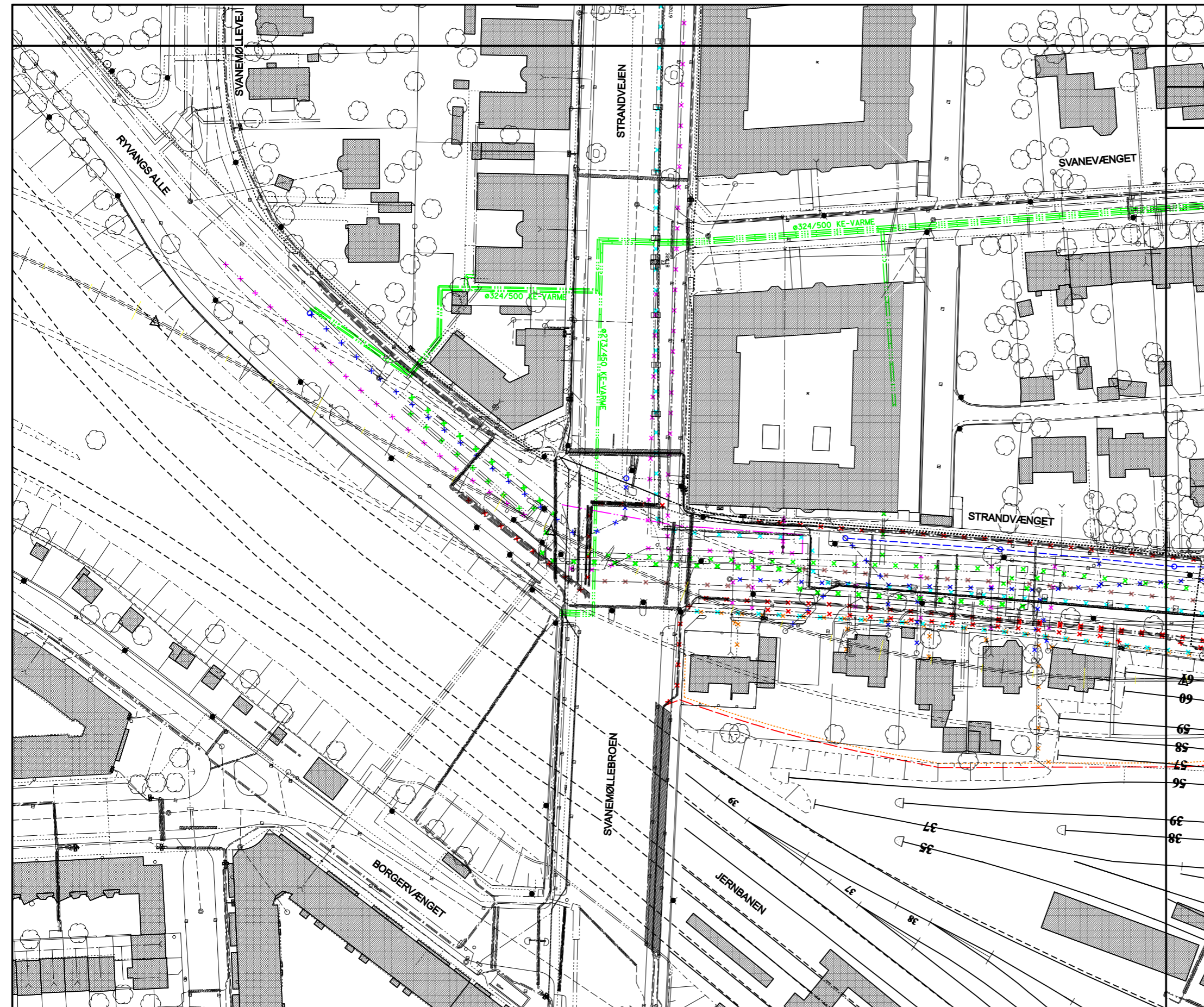
Ophavsret til teknisk grund- og matrikelkort tilhører Stadsconductørensbedet. Tilladelsesnr. 55-10-01.

Rev.	Dato	Tegn.	Godk.	Revisortekst	Rev.	Dato	Tegn.	Godk.	Revisortekst

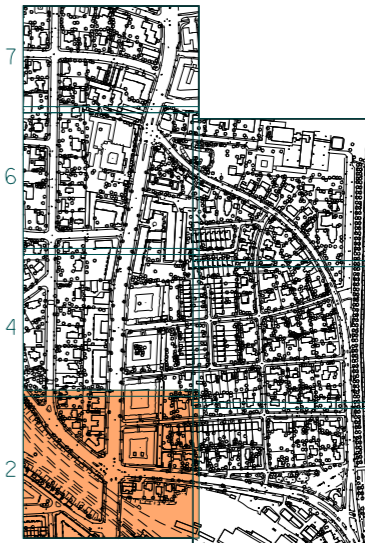
Københavns Kommune
 Teknik- og Miljøforvaltningen
 Njalsgade 13
 2300 København S
 Tlf: 33 66 35 11
 Fax: 33 66 71 04

RAMBOLL
 Bredevej 2
 2830 Virum
 Tlf: 45 98 60 00
 Fax: 45 98 67 00

Projekt Nordhavnsvej		Projektnr.: 7554001	Fasebetegnelse: VVM	Dato: 2008-11-14
Vejforslag A1 Ledningsomlægninger Ledningsplan Strandvænget Delplan 1		Projektløst / tegnet: bbh/lie	Kontrollert: CAD	Godkendt: STB
Målforslag: 1:500		Projektleder i Københavns Kommune: Søren Aarslew-Jensen		
Tegningsformat: 594x840		Tegningsnr.: D-A10-2401		



- SIGNATURER:**
- · · · — PROJ. FJERNVARMELEDNING (KE)
 - - - - - PROJ. VANDLEDNING (KE)
 - - - - - PROJ. AFLØBSLEDNING (KE)
 - - - - - PROJ. GASLEDNING (HNG)
 - · · - · PROJ. EL-KABEL (DONGENERGY)
 - · · - · PROJ. FJERNVARMELEDNING (CTR)
 - · · - · PROJ. TELE KABEL (TDC)
 - × × × × GASLEDNING DER LÆGGES DØD (HNG)
 - × × × × VANDLEDNING DER LÆGGES DØD (KE)
 - × × × × FJERNVARME LEDNING DER LÆGGES DØD (KE)
 - × × × × GASLEDNING DER LÆGGES DØD (KE)
 - × × × × TELE KABEL DER LÆGGES DØD (TDC)
 - × × × × FJERNVARME LEDNING DER LÆGGES DØD (CTR)
 - × × × × EL-KABEL DER LÆGGES DØD (DONGENERGY)
 - × × × × AFLØBSLEDNING (KE)



Tegningsnr.: **D-A10-2402**



REDUCERET 50% UDEN ÆNDRING AF MÅLFORHOLD

Rev.	Dato	Tegn.	Godk.	Revisortekst	Rev.	Dato	Tegn.	Godk.	Revisortekst
Københavns Kommune Teknik- og Miljøforvaltningen					Njalsgade 13 2300 København S Tlf: 33 66 35 11 Fax: 33 66 71 04				
RAMBOLL					Bredevej 2 2830 Virum Tlf: 45 98 60 00 Fax: 45 98 67 00				
Projekt Nordhavnsvej					Projekt nr.: 7564001 Færdiggørelse: VVM Dato: 2008-11-14				
Vejforslag A1 Ledningsomlægninger Ledningsplan Strandvænget / Ryvangs Alle Delplan 2					Projektet / tegnet: bbh/lie Kontrol: CAD Godkendt: STB				
Målforslag: 1:500					Projektleder i Københavns Kommune: Søren Aarslew-Jensen Tegningsarkivnavn:				
Tegningsformat: 594x840					Tegningsnr.: D-A10-2402				



- SIGNATURER:**
- PROJ. FJERNVARMELEDNING (KE)
 - PROJ. VANDLEDNING (KE)
 - PROJ. AFLØBSLEDNING (KE)
 - PROJ. GASLEDNING (HNG)
 - PROJ. EL-KABEL (DONGENERGY)
 - PROJ. FJERNVARMELEDNING (CTR)
 - PROJ. TELE KABEL (TDC)
 - x x x x GASLEDNING DER LÆGGES DØD (HNG)
 - x x x x VANDLEDNING DER LÆGGES DØD (KE)
 - x x x x FJERNVARME LEDNING DER LÆGGES DØD (KE)
 - x x x x GASLEDNING DER LÆGGES DØD (KE)
 - x x x x TELE KABEL DER LÆGGES DØD (TDC)
 - x x x x FJERNVARME LEDNING DER LÆGGES DØD (CTR)
 - x x x x EL-KABEL DER LÆGGES DØD (DONGENERGY)
 - x x x x AFLØBSLEDNING (KE)



Tegningsnr.: **D-A10-2403**



REDUCERET 50% UDEN ÆNDRING AF MÅLFORHOLD

Rev	Dato	Tegn.	Godk.	Revisortekst	Rev	Dato	Tegn.	Godk.	Revisortekst

Københavns Kommune
Teknik- og Miljøforvaltningen
Njalsgade 13
2300 København S
Tlf: 33 66 35 11
Fax: 33 66 71 04

RAMBOLL
Bredevej 2
2830 Virum
Tlf: 45 98 60 00
Fax: 45 98 67 00

Projekt Nordhavnsvej		Projektnr.: 7554001	Fasebetegnelse: VVM	Dato: 2008-11-14
Vejforslag A1 Ledningsomlægninger Ledningsplan Østerled Delpan 3		Projektet / tegnet: bbh/lie	Kontrolleret: CAD	Godkendt: STB
Målforslag: 1:500		Projektleder i Københavns Kommune: Søren Aarslew-Jensen		
Tegningsformat: 594x840		Tegningsnr.: D-A10-2403		



- SIGNATURER:**
- PROJ. FJERNVARMELEDNING (KE)
 - PROJ. VANDLEDNING (KE)
 - PROJ. AFLØBSLEDNING (KE)
 - PROJ. GASLEDNING (HNG)
 - PROJ. EL-KABEL (DONGENERGY)
 - PROJ. FJERNVARMELEDNING (CTR)
 - PROJ. TELE KABEL (TDC)
 - x x x x GASLEDNING DER LÆGGES DØD (HNG)
 - x x x x VANDLEDNING DER LÆGGES DØD (KE)
 - x x x x FJERNVARME LEDNING DER LÆGGES DØD (KE)
 - x x x x GASLEDNING DER LÆGGES DØD (KE)
 - x x x x TELE KABEL DER LÆGGES DØD (TDC)
 - x x x x FJERNVARME LEDNING DER LÆGGES DØD (CTR)
 - x x x x EL-KABEL DER LÆGGES DØD (DONGENERGY)
 - x x x x AFLØBSLEDNING (KE)



Tegningsnr.: **D-A10-2404**



REDUCERET 50% UDEN ÆNDRING AF MÅLFORHOLD

Rev.	Dato	Tegn.	Godk.	Revisortekst	Rev.	Dato	Tegn.	Godk.	Revisortekst
Københavns Kommune Teknik- og Miljøforvaltningen					Njalsgade 13 2300 København S Tlf: 33 66 35 11 Fax: 33 66 71 04				
RAMBOLL					Bredevej 2 2830 Virum Tlf: 45 98 60 00 Fax: 45 98 67 00				
Projekt Nordhavnsvej					Projektnr.: 7554001 Fasebetegnelse: VVM Dato: 2008-11-14				
Vejforslag A1 Ledningsomlægninger Ledningsplan Østerled Delplan 4					Projektet / tegnet: bbh/lie Kontroleret: CAD Godkendt: STB				
Målforshold: 1:500					Projektleder i Københavns Kommune: Søren Aarslew-Jensen				
Tegningsformat: 594x840					Tegningsnr.: D-A10-2404				



- SIGNATURER:**
- PROJ. FJERNVARMELEDNING (KE)
 - PROJ. VANDLEDNING (KE)
 - PROJ. AFLØBSLEDNING (KE)
 - PROJ. GASLEDNING (HNG)
 - PROJ. EL-KABEL (DONGENERGY)
 - PROJ. FJERNVARMELEDNING (CTR)
 - PROJ. TELE KABEL (TDC)
 - × × × × GASLEDNING DER LÆGGES DØD (HNG)
 - × × × × VANDLEDNING DER LÆGGES DØD (KE)
 - × × × × FJERNVARME LEDNING DER LÆGGES DØD (KE)
 - × × × × GASLEDNING DER LÆGGES DØD (KE)
 - × × × × TELE KABEL DER LÆGGES DØD (TDC)
 - × × × × FJERNVARME LEDNING DER LÆGGES DØD (CTR)
 - × × × × EL-KABEL DER LÆGGES DØD (DONGENERGY)
 - × × × × AFLØBSLEDNING (KE)

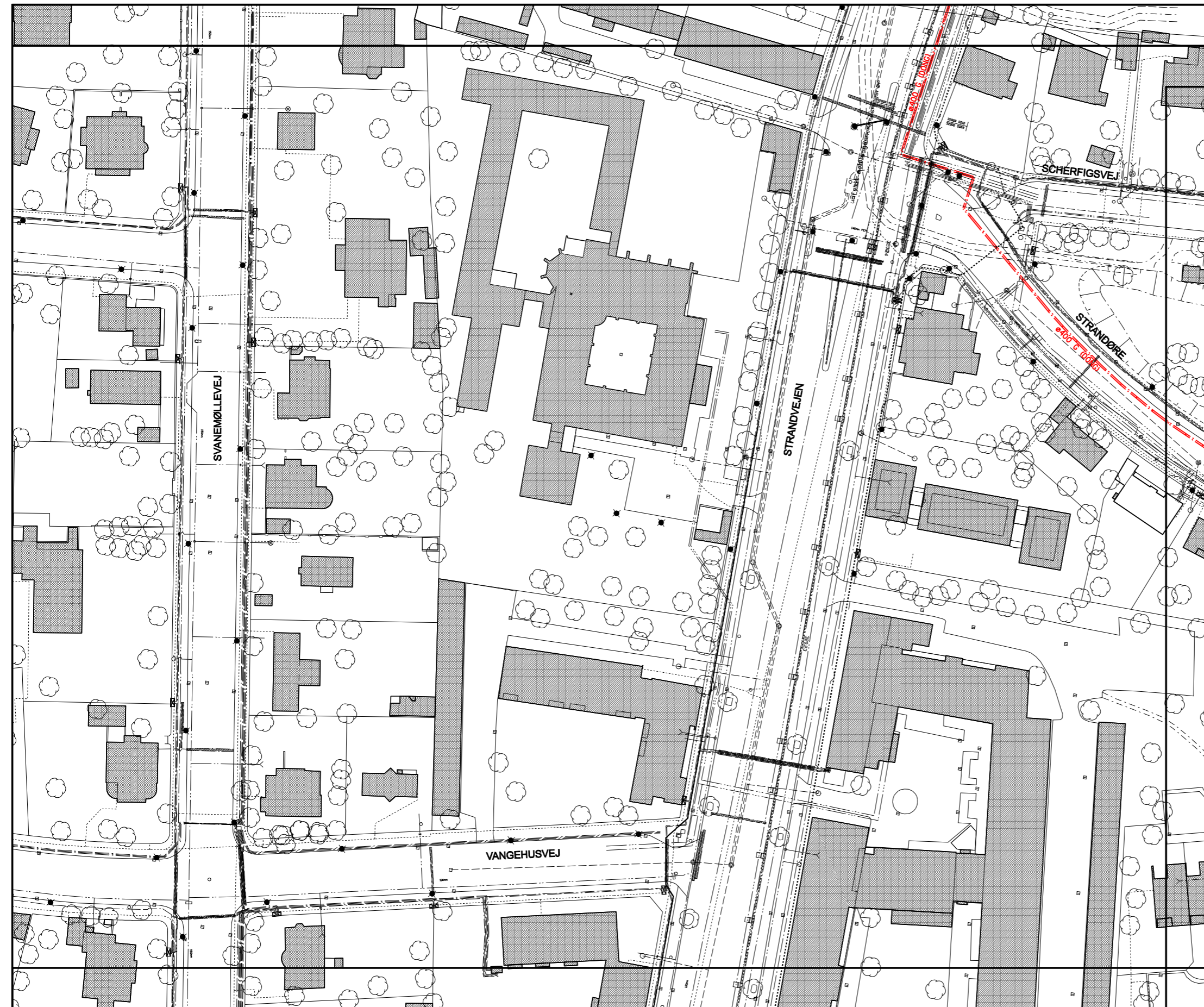


Tegningsnr.: **D-A10-2405**



REDUCERET 50% UDEN ÆNDRING AF MÅLFORHOLD

Rev.	Dato	Tegn.	Godk.	Revisortekst	Rev.	Dato	Tegn.	Godk.	Revisortekst
Københavns Kommune Teknik- og Miljøforvaltningen					Njalsgade 13 2300 København S Tlf: 33 66 35 11 Fax: 33 66 71 04				
RAMBOLL					Bredevej 2 2830 Virum Tlf: 45 98 60 00 Fax: 45 98 67 00				
Projekt Nordhavnsvej					Projektnr.: 7554001	Fasebetegnelse: VVM	Dato: 2008-11-14		
Vejforslag A1 Ledningsomlægninger Ledningsplan Strandøre Delplan 5					Projektløst / tegnet: bbh/lie	Kontrolleret: CAD	Godkendt: STB		
					Målforslag: 1:500	Projektleder i Københavns Kommune: Søren Aarslew-Jensen			
					Tegningsformat: 594x840	Tegningsnr.: D-A10-2405			
								-0	



- SIGNATURER:**
- PROJ. FJERNVARMELEDNING (KE)
 - PROJ. VANDLEDNING (KE)
 - PROJ. AFLØBSLEDNING (KE)
 - PROJ. GASLEDNING (HNG)
 - PROJ. EL-KABEL (DONGENERGY)
 - PROJ. FJERNVARMELEDNING (CTR)
 - PROJ. TELE KABEL (TDC)
 - × × × × GASLEDNING DER LÆGGES DØD (HNG)
 - × × × × VANDLEDNING DER LÆGGES DØD (KE)
 - × × × × FJERNVARME LEDNING DER LÆGGES DØD (KE)
 - × × × × GASLEDNING DER LÆGGES DØD (KE)
 - × × × × TELE KABEL DER LÆGGES DØD (TDC)
 - × × × × FJERNVARME LEDNING DER LÆGGES DØD (CTR)
 - × × × × EL-KABEL DER LÆGGES DØD (DONGENERGY)
 - × × × × AFLØBSLEDNING (KE)



Tegningsnr.: **D-A10-2406**



REDUCERET 50% UDEN ÆNDRING AF MÅLFORHOLD

Rev.	Dato	Tegn.	Godk.	Revisortekst	Rev.	Dato	Tegn.	Godk.	Revisortekst
Københavns Kommune Teknik- og Miljøforvaltningen					Njalsgade 13 2300 København S Tlf: 33 66 35 11 Fax: 33 66 71 04				
RAMBOLL					Bredevej 2 2830 Virum Tlf: 45 98 60 00 Fax: 45 98 67 00				
Projekt Nordhavnsvej					Projekt nr.: 7554001 Fasebetegnelse: VVM Dato: 2008-11-14				
Vejforslag A1 Ledningsomlægninger Ledningsplan Strandvejen Delplan 6					Projektet / tegnet: bbh/lie Målforshold: 1:500 Tegningsformat: 594x840				
Kontrolør: CAD Godkendt: STB					Projektleder i Københavns Kommune: Søren Aarslew-Jensen Tegningsnr.: D-A10-2406				

SIGNATURER:

- PROJ. FJERNVARMELEDNING (KE)
- PROJ. VANDLEDNING (KE)
- PROJ. AFLØBSLEDNING (KE)
- PROJ. GASLEDNING (HNG)
- PROJ. EL-KABEL (DONGENERGY)
- PROJ. FJERNVARMELEDNING (CTR)
- PROJ. TELE KABEL (TDC)

- GASLEDNING DER LÆGGES DØD (HNG)
- VANDLEDNING DER LÆGGES DØD (KE)
- FJERNVARME LEDNING DER LÆGGES DØD (KE)
- GASLEDNING DER LÆGGES DØD (KE)
- TELE KABEL DER LÆGGES DØD (TDC)
- FJERNVARME LEDNING DER LÆGGES DØD (CTR)
- EL-KABEL DER LÆGGES DØD (DONGENERGY)
- AFLØBSLEDNING (KE)

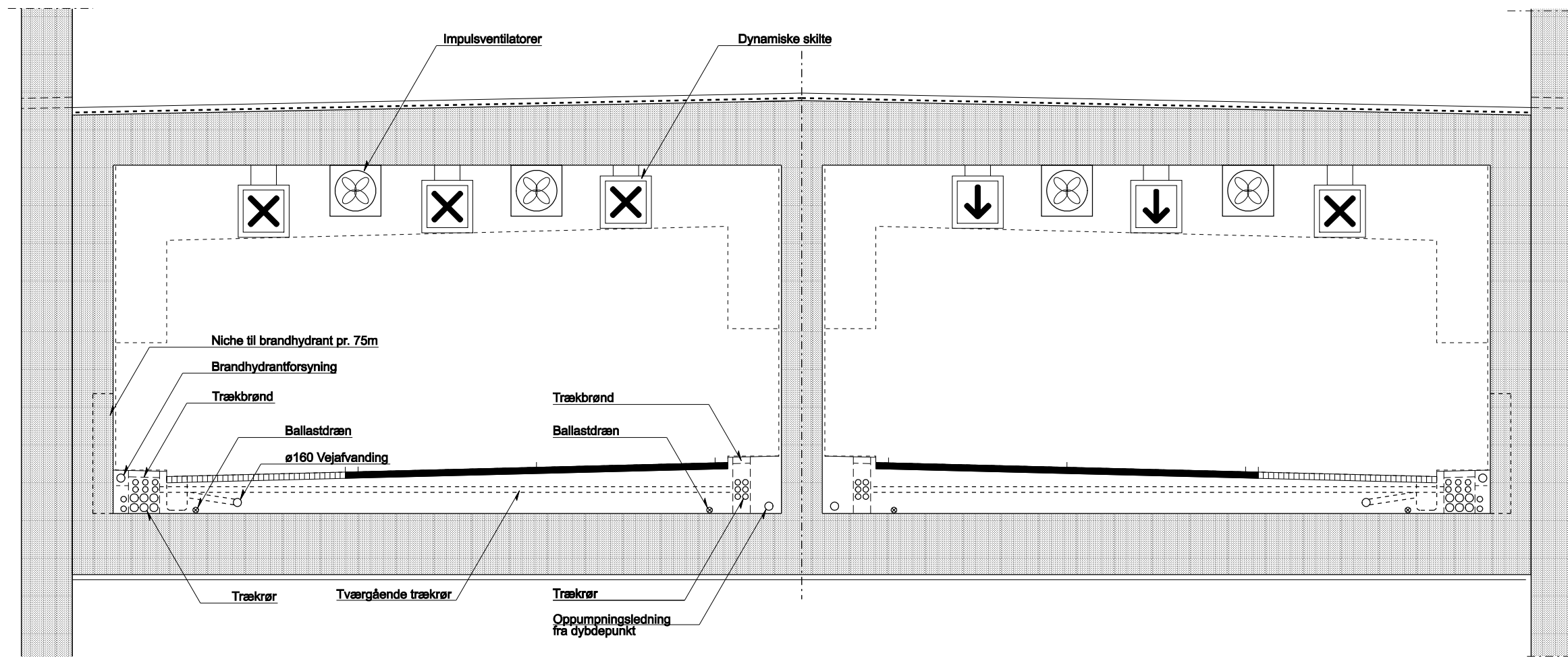


Tegningsnr.: D-A10-2407

NORD

REDUCERET 50% UDEN ÆNDRING AF MÅLFORHOLD

Rev.	Dato	Tegn.	Godk.	Revisortekst	Rev.	Dato	Tegn.	Godk.	Revisortekst
Københavns Kommune Teknik- og Miljøforvaltningen					Njalsgade 13 2300 København S Tlf: 33 66 35 11 Fax: 33 66 71 04				
					Bredevej 2 2830 Virum Tlf: 45 98 60 00 Fax: 45 98 67 00				
Projekt Nordhavnsvej					Projekt nr.: 7554001 Fasebetegnelse: VVM Dato: 2008-11-14				
Vejforslag A1 Ledningsomlægninger Ledningsplan Rosbækvej Delplan 7					Projektet / tegnet: bbh/lie Kontrollet: CAD Godkendt: STB				
Målforshold: 1:500					Projektleder i Københavns Kommune: Søren Aarslew-Jensen Tegningsarkivnavn:				
Tegningsformat: 594x840					Tegningsnr.: D-A10-2407				



Tværsnit, 1:50

NOTE:

Koter og stationeringer er i m. Øvrige ubenævnte mål er i mm.
Koter refererer til DVR 90.

Tegningnr.:
D-A10-5600

REDUCERET 50% UDEN ÆNDRING AF MÅLFORHOLD

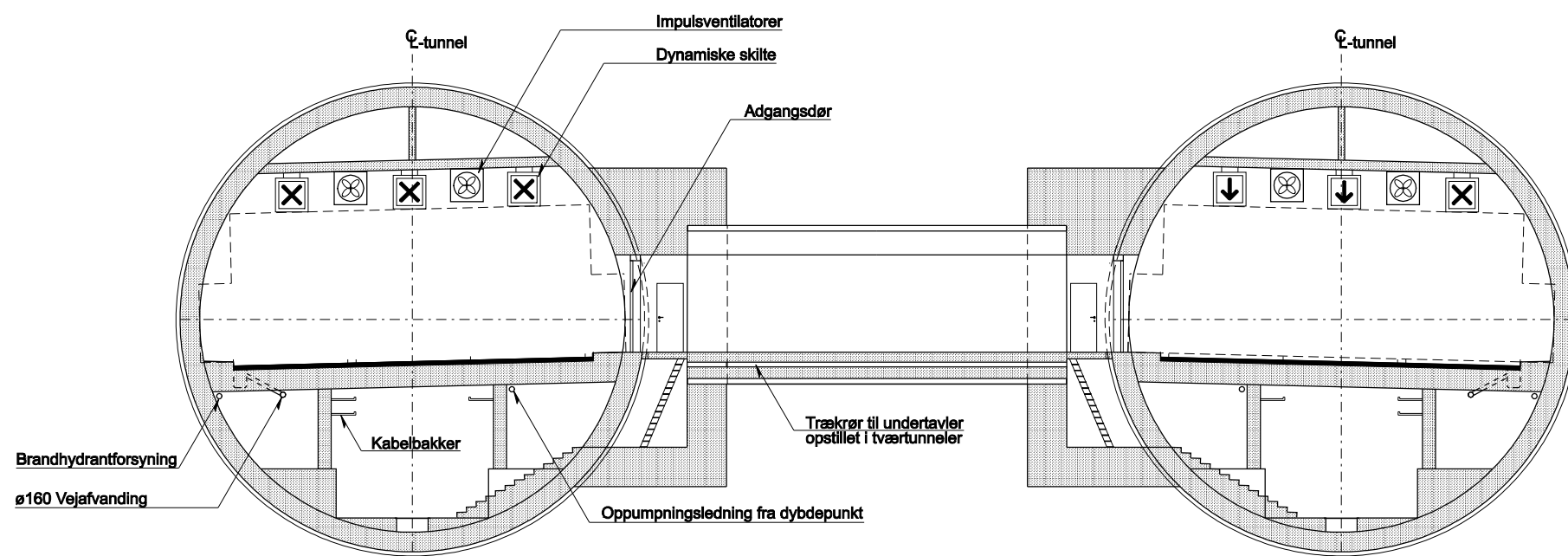
Ophavsret til teknisk grund- og matrikelkort tilhører Stadsconductørembedet. Tilladelsesnr. 55-10-01.

Rev.	Dato	Tegn.	Godk.	Revisortekst	Rev.	Dato	Tegn.	Godk.	Revisortekst

Københavns Kommune
Teknik- og Miljøforvaltningen
Njælegade 13
2300 København S
Tlf: 33 66 35 11
Fax: 33 66 71 04

RAMBOLL
Bredevej 2
2830 Virum
Tlf: 45 98 60 00
Fax: 45 98 67 00

Projekt Nordhavnsvej Vejforslag A og B Installationer Tværsnit Cut & Cover tunnel	Projektnr.: 7554001	Fasebetegnelse: VVM	Dato: 2008-11-14
	Projektløser / tegner: SRN	Kontrollør: CAD	Godkendt: STB
	Målforkort: 1:50	Projektleder i Københavns Kommune: Søren Aarslew-Jensen	
	Tegningsformat: 594x840	Tegningens: D-A10-5600	-0



Tværsnit, 1:100

NOTE:

Koter og stationeringer er i m. Øvrige ubenævnte mål er i mm.
Koter refererer til DVR 90.
Installationer er ikke vist.

Tegningnr.: **D-B00-5600**

REDUCERET 50% UDEN ÆNDRING AF MÅLFORHOLD

Ophavsret til teknisk grund- og matrikelkort tilhører Stadsconductørembedet. Tilladelsesnr. 55-10-01.

Rev.	Dato	Tegn.	Godk.	Revisortekst	Rev.	Dato	Tegn.	Godk.	Revisortekst

Københavns Kommune
Teknik- og Miljøforvaltningen
Njalegade 13
2300 København S
Tlf: 33 66 35 11
Fax: 33 66 71 04

RAMBOLL
Bredevej 2
2830 Virum
Tlf: 45 98 60 00
Fax: 45 98 67 00

Projekt Nordhavnsvej Vejforslag B Installationer Tværsnit i boret tunnel	Projektnr.: 7554001	Fasebetegnelse: VVM	Dato: 2008-11-14
	Projektløst / tegnet: SRN	Kontrolleret: CAD	Godkendt: STB
	Målforsnit: 1:100	Projektleder i Københavns Kommune: Søren Aarslew-Jensen	
	Tegningsformat: 594x840	Tegningens: D-B00-5600	-0

