



AMAGER VEST
LOKALUDVALG

c/o COK
Sundholmsvej 22 lok. 7
2300 Københavns S

Center for Byudvikling
Att: Louise Ploug
Rådhuset 3. sal, 16
1599 København V

HØRINGSSVAR VEDR. BYDELSPLAN FOR AMAGER VEST

Lokaludvalget vil begynde med at takke for en god og positiv proces omkring udformningen af bydelsplanen. Udvalget glæder sig over at se, at den endelige bydelsplan ligger så tæt op af det forslag, som blev afleveret til Center for Byudvikling i februar i år. Vi vil hermed give vores fulde støtte til den endelige bydelsplan, og vi håber at mange af projekterne kan blive gennemført i de kommende år.

Fra plan til virkelighed

Fra starten har det stået klart, at bydelsplanen var en vision, der krævede et stort opfølgingsarbejde for at blive realiseret.

Lokaludvalget er fast besluttet på at føre de gode ideer videre. Det bliver primært i form af en række konkrete projekter fra lokaludvalgets side, der vil sætte fokus på bydelsplanens ideer. Det bliver også i form af udvalgets politiske arbejde gennem høringssvar og henvendelser til både embedsmænd og politikere på Københavns Rådhus. Lokaludvalget prioriterer de følgende projekter højest:

- **AMAGER FÆLLED**

Lokaludvalget anser Amager Fælled som en af bydelens vigtigste ressourcer. Men vi mener også, at endnu flere kunne få glæde af fælleden, hvis de fik mere kendskab og bedre adgang til Amager Fælleds unikke natur.

Lokaludvalget vil arbejde hårdt for, at fælleden bevarer sin uglejede og vilde karakter. Det skal ikke være en park, det skal være en fælled. Ikke desto mindre, vil synligere indgange (eksempelvis i form af nye porte og/eller skiltning ved indgangene) og bedre adgangsforhold (i form af velholdte grusstier og flere adgangspunkter for barnevogne og kørestole) gøre, at flere af bydelens beboere vil få glæde af vores grønne lunge. Det ønsker udvalget at støtte. Endelig vil lokaludvalget arbejde for, at de grønne kvaliteter fra fælleden kan smitte af på tilstødende arealer som Rigsarkivgrunden, Axel Heides Plads, Kigkurren og Grønningen i Ørestad Nord.

18-08-2010

Sagsnr.
2010-92737

Dokumentnr.
2010-553196

- **GRØNNE TAGE**



Et lokaludvalg i
KØBENHAVNS KOMMUNE

Amager Vest Lokaludvalg er en uafhængig lokal forsamling, der er oprettet af Københavns Kommune. Lokaludvalget fungerer som bindeled mellem københavnere i bydelen og politikerne på Københavns Rådhus.

Københavns Kommune har allerede stor fokus på grønne tage, men indtil videre har det ikke haft nogen nævneværdig effekt. Lokaludvalget vil arbejde med en række tiltag for at fremme byggeriet af grønne tage i vores bydel. Som en start vil vi fortsat presse på for at grønne tage bliver et krav i alle kommende lokalplaner. Derudover er der mulighed for at støtte eksperimenterende byggeri, lave kampagner for forgrønning i forbindelse med større renoveringer samt udfærdigelsen af en guide til grønne tage, som kan gøre det lettere for privatpersoner at kaste sig over miljørigtige tiltag.

- **GRØNNE OASER**

I løbet af bydelsplanprocessen opførte lokaludvalget og Sundholmskvarterets områdeløft en midlertidig lommepark, der var en stor succes. Lokaludvalget vil arbejde for at flere lommeparker opføres i bydelen og målrettes mod områder med særlige behov – eksempelvis Sundholmskvarteret. Dette kan kombineres med fx nye rulleskøjteruter, der sætter fokus på bydelens åbne rekreative arealer og grønne oaser.

- **BYDELENS STI**

Lokaludvalget vil gennem en række borgerrettede arrangementer – workshops, byvandring, undervisning og kampagner – udpege og fremhæve de kvaliteter og udfordringer, som Amager Vests forskellige bykvarterer har. Projektet laver nedslag på de områder, der i bydelsplanen er fremhævet som bydelens sti og er tænkt som en type guide til at skabe større kendskab til alle bydelens positive facetter.

- **BYDELSHUSET**

Opførelsen af et nyt Bydelshus med kultur- og medborgerhusfunktioner står stadig højt på lokaludvalgets ønskeliste. Der ikke er tale om, at lokaludvalget ønsker et nyt lokalt Rådhus, men bydelshuset skal have en størrelse og indretning, der gør at det kan rumme samtlige lokaludvalgsfunktioner. Det vil styrke lokaldemokratiet at samle alt på et sted, så borgerne ved, hvor de kan henvende sig.

- **SOLVANG MEDBORGERHUS**

Lokaludvalget ønsker, at Solvang Kultur- og Medborgercenter på den korte bane kan udfylde en fuld medborgerhusfunktion, hvilket inkluderer brugerdrevne arrangementer, uformelle mødesteder, værksteder og kulturarrangementer. Alle lokale amagerkanere – heriblandt de mange lokaleløse idrætsforeninger – skal have mulighed for at organisere og ytre sig i lokale demokratiske fællesskaber.

- **LOMMEPENGEPROJEKT**

Projektet sigter efter at skabe en øget følelse af ejerskab overfor sit nærområde ved at betale unge mennesker et symbolsk beløb for at deltage i renholdningen af deres nærområde. Projekter ligger i logisk forlængelse af Sikker Byindsatsen og kan med fordel sammentænkes med denne.

- **SOCIALØKONOMISK AKTIVITETS- OG MØDESTED**
Projektet støtter foreningen Innova-psyks arbejde med at etablere en socialøkonomisk virksomhed i Amager Vest med psykiatribrugere som målgruppe.
- **KAMPAGNE FOR BEDRE ADGANG**
Tilgængelighedsgruppen, der består af medlemmer fra begge Amagers lokaludvalg, har allerede ført tankerne fra bydelsplanen videre i konkurrencen ”Adgang for Alle på Amagerbrogade”. Lokaludvalget støtter det fortsatte arbejde med at virkeliggøre vinderprojektet og fortsætte arbejdet i en kampagne for bedre adgang for alle på hele Amager.

De prioriterede projekter behandles i individuelle arbejdsgrupper, der består af lokaludvalsmedlemmer, deltagere fra arbejdsgrupperne samt interesserede borgere, der har deltaget i bydelsplanarbejdet.

”Njalsgade som bygade” nedprioriteres

Bydelsplanen er en levende plan, der løbende vil ændre form. Prioriteringen af projekterne vil skifte i takt med at projekterne bliver til virkelighed eller, i værste tilfælde, bliver umulige at gennemføre. Lokaludvalget har valgt allerede nu at nedprioritere projektet ”Njalsgade som bygade”.

På et velbesøgt borgermøde i april bakkede mange lokale beboere igen op om ideen om Njalsgade som en samlende og levende bygade – også vest for Artillerivej. Men Københavns Universitet vil desværre ikke ændre planerne for det nye universitetsbyggeri, der vender ryggen til Njalsgade og kombineret med de planer, der ligger for Faste Batteri II, vil Njalsgade have en størrelse, udformning og karakter, der vil gøre det svært at skabe byliv på tværs af gaden. Området omkring Islands Brygge metro station og det historiske Faste Batteri har stadig potentiale til at blive en velfungerende byplads, og lokaludvalget vil derfor fokusere på at styrke bylivet i dette område samt skabe en levende forbindelse mellem Emil Holms kanal og det kommende byggeri på Faste Batteri.

Med venlig hilsen

Lars Rimfalk Jensen
Formand for Amager Vest Lokaludvalg



Økonomiforvaltningen

Teknik- og Miljøudvalgets høringssvar vedrørende udkast til bydelsplaner for Amager Vest, Amager Øst, Bispebjerg og Vesterbro-Kongens Enghave

Sagsnr.
2010-108055

Dokumentnr.
2010-489495

Generelt er de fire bydelsplaner vellykkede og vil blive et godt grundlag for en videre dialog mellem lokalområdet og Borgerrepræsentationen om lokalområdernes udvikling og om specifikke projektforslag. Det er udvalgets indtryk, at borgerinddragelsen om bydelsplanerne har været vellykkede og diskussionerne i lokalområdet har været konstruktive og kreative og er resulteret i planer af en kvalitet, der kan bidrage til den øvrige planlægning.

Med bydelsplanlægningen styrkes den lokale stemme i den kommunale planproces. Herved kan bydelsplanlægningen medvirke til at fremhæve de enkelte bydeles identitet og karakteristika og dermed støtte mangfoldighed i udviklingen af byen som helhed.

Teknik- og Miljøforvaltningen har undervejs i processen været inddraget og har haft mulighed for at kommentere udkast til bydelsplanerne.

Forvaltningens kommentarer er enten indarbejdet i planerne eller fremgår af særlige afsnit i planerne. For hvert tema er forvaltningens kommentarer opsummeret i et afsnit med titlen "Københavns Kommunes Bemærkninger". Fagforvaltningen har således været med til at kvalificere planernes indhold.

I forhold til de tre første bydelsplaner er bydelsplanerne denne gang blevet mere konkrete og som noget nyt prioriteres bydelsplanernes projektforslag i afsnittet "prioriterede projekter".

Bydelsplanerne peger på en række udviklings- og projektmuligheder, som kan være en kilde til inspiration og danne udgangspunkt for en dialog fremover om planlægningens indhold. Det skal dog understreges, at der ikke i forbindelse med igangsætning af bydelsplanlægningen er afsat en økonomisk ramme til opfølgning af bydelsplanerne. Teknik- og Miljøforvaltningen har ikke afsat en særlig ramme til finansiering af forslag i bydelsplanerne og må således tage forbehold for resultatet af den årlige budgetbehandling.

Rådhuset
1599 København V

Telefon
3366 2613

Telefax
33 66 70 80

Direkte telefon
3366 2626.

E-mail
borgmesteren@tmf.kk.dk

www.tmf.kk.dk

Amager Vest

Tema: Amager Fælled

Af bydelsplanen fremgår det som et højt prioriteret ønske på den ene side at bevare Amager Fælled som naturområde og samtidig øge tilgængeligheden og brugen af området. Teknik- og Miljøudvalget vedtog den 3. maj 2010 en revideret udviklingsplan for Amager Fælled som støtter begge disse målsætninger. Udviklingsplanens forslag til indsatser er dog på nuværende tidspunkt ikke finansieret. En oversigt over finansieringsbehovet forventes at foreligge i august 2010.

Tema: Den bæredygtige bydel

Teknik- og Miljøudvalget finder det positivt, at et af planens højest prioriterede temaer handler om miljø og bæredygtighed. Planen indeholder udspil om grønne tage, vindmøllelav, adfærdsændring gennem synliggørelse af energiforbrug og affaldssortering, som alle er i tråd med kommunens generelle politik og som kan danne basis for en kommende dialog i forbindelse med realiseringen af kommunens klimaplan.

Tema: Den dynamiske bydel

I afsnittet "Plateau over kanalen" foreslås det, at den kommende skole bør indeholde et offentligt bibliotek. Af afsnittet "Københavns Kommunes Bemærkninger" fremgår det imidlertid, at det allerede indgår i projektet for den nye skole, at der etableres et bibliotek. Det bør i teksten præciseres, at der er tale om skolen i Ørestad City, idet der er en ny skole på vej i Ørestad Syd.

Af afsnittet "Københavns Kommunes Bemærkninger" fremgår det, at der i Ørestad ikke er udpeget potentielle lommeparker. Det er ikke korrekt, idet der er tre lommeparker på vej, og flere i fremtiden i Ørestad City. Lommeparkerne etableres på grundejerforeningsarealer.

Tema: Bydelen ved Bryggen

Bydelsplanen prioriterer etableringen af en aktiv promenade langs kyststrækningen fra Islands Brygge til Sjællandsbroen og med tiden hele vejen til Kalvebodbroerne i den sydligste del af bydelen. Bydelsplanen indeholder en række forslag til at skabe en levende havnekant. Teknik- og Miljøudvalget vil gerne indgå en dialog med lokaludvalget om, hvordan forslagene kan fremmes. Det skal dog understreges, at der i dag ikke er afsat midler til at realisere forslagene og mange af dem kræver grundejernes accept.

Teknik- og Miljøudvalget har i forbindelse med Kalvebodruten fundet en løsning på, hvordan promenaden føres forbi ro- og kajakklubberne i Havnestaden. På den måde imødekommes lokaludvalgets ønske på denne del af strækningen. Ifølge lokalplanen for artillerivej syd skal der etableres promenade langs havnen i forbindelse med byggeri i området. Det er imidlertid op til de enkelte grundejere at afgøre, om promenaden kan etableres inden byggeriet etableres.

Amager Øst

Tema: Miljø og bæredygtighed

Et af planens højest prioriterede temaer er temaet miljø og bæredygtighed. Det fremgår af planen, at lokaludvalget vil arbejde for, at Amager Øst går forrest for at skabe en klimarigtig hovedstad. Lokaludvalget ønsker at indgå et samarbejde med kommunen om at udarbejde en energiplan for bydelen med sigte på at skabe Københavns første CO₂-neutrale bydel. Disse tilkendegivelser giver et godt grundlag for et samarbejde med lokaludvalget om realisering af kommunens ambitiøse klimaplan. Lokaludvalgene kan spille en vigtig rolle i dette arbejde ved at medvirke til at engagere borgerne i realisering af klimaplanens mål.

Tema: Livet ved vandet

Amager Øst Lokaludvalg påpeger vigtigheden af at udnytte bydelens favorable beliggenhed ved vandet. Der er store potentialer på og langs vandet, som ikke udnyttes optimalt. Store områder skal ifølge kommuneplanens rækkefølgeplan - jf. kommuneplanens hovedstruktur side 59 - først tages i anvendelse i senere faser af byudviklingen. Inden disse områder finder deres endelige anvendelse forudsættes det bl.a., at de kobles bedre til det overordnede trafiknet. For disse områder vil det være en god ide at overveje at iværksætte midlertidige anvendelser.

Tema: Levende byrum

Lokaludvalget ønsker at bevare blandingen af industri og boliger på Amager. Teknik- og Miljøudvalget er enig i, at det er vigtigt at tage hensyn til et lokalområdes historiske identitet. Ønsket om at bevare blandingen af industri og boliger kan imidlertid være svært at opfylde, idet mange af de eksisterende erhverv i bydelen ikke er forenelige med boliganvendelse. Hertil kommer, at en del af bebyggelsen i de gamle industrikvarterer er nedslidt. I "Bydelsatlas Amager" er der foretaget en vurdering af bygningernes bevaringsværdighed. I "Visuelt Bygningsregister" er denne vurdering blevet ajourført for en række kvarterers vedkommende herunder for Øresundsvej kvarteret. Disse vurderinger er udgangspunktet for kommunens holdning til, hvilke bygninger, der bør bevares.

Bydelsplanen indeholder endvidere en række forslag til at skabe levende byrum. Det drejer sig om forslaget til øst-vestgående forbindelser, der forbinder bydelen med Øresund; forslaget om etablering af "bevægelseshjørner"; forslaget om forskønnelse og forbedring af Amagerbrogade; forslaget om at udarbejde en belysningsplan for hele bydelen. Alle disse forslag er i god tråd med Teknik- og Miljøudvalgets politik på området og vil være et godt udgangspunkt for et samarbejde fremover om at forbedre områdets bymiljø.

Tema: Forbindelser på tværs af bydelen

Teknik- og Miljøudvalget er enig i, at den videre planlægning i lokalområdet skal undersøge mulighederne for at styrke forbindelserne på tværs af bydelen. Forslaget om at etablere en park oven på metroen finder udvalget ikke realiserbart. Det vil være alt for dyrt i forhold til, hvad der kommer ud af det. Kommunen arbejder i stedet for at realisere en grøn cykelrute langs banen. Det skal dog understreges, at der på nuværende tidspunkt ikke er afsat midler til at realisere denne rute.

Tema: Aktive mødesteder

I forbindelse med Områdefornyelse Øresundsvej tilføres bydelen to nye institutioner nemlig Musiktorvet og Børnekulturhuset. Disse to projekter vil, når de står færdige, kunne bidrage til en lang række sociale og kulturelle aktiviteter i bydelen. De bør derfor tænkes ind i bydelsplanen.

Bispebjerg

I bydelsplanen identificeres fire særlige kendetegn for bydelen Bispebjerg i forhold til resten af København: 1. der er mange kreative erhverv, 2. der er flere utrygge områder, 3. der er en skæv fordeling af de rekreative arealer og 4. der er meget gennemfartstrafik. Disse karakteristika danner baggrund for bydelsplanens 3 temaer.

Tema: Den grønne bydel

Den skæve fordeling af de rekreative arealer og gennemfartstrafikken, danner udgangspunkt for dette tema. Udvalget kan generelt støtte, at der fokuseres på disse forhold og finder, at de foreslåede projekter er gode og fornuftige. Der er dog også generelt en forudsætning for realiseringen af de foreslåede projekter, at der træffes politisk beslutning om at afsætte midler her til.

Bydelen er for en stor del godt forsynet med rekreative arealer, bortset fra Nordvest, den ældste del af bydelen. Planen indeholder derfor forslag til, hvordan dette kan forbedres.

Udvalget støtter generelt op om bydelens ønsker for mere grønt især i Nordvestkvarteret.

Desuden er der et positivt fokus på mere biologisk mangfoldighed i naturområderne, som udvalget kan støtte.

Af bydelsplanen fremgår det, at Glenteparken er en allerede planlagt lommepark. Det er ikke korrekt. Glenteparken er foreslået i lommeparkkataloget og dermed udpeget som potentiel lommepark.

Tema: Den kreative bydel

Temaet understøtter strategien i Metropol for Mennesker om en mangfoldig by, en by for alle. Og bydelen rummer potentialer for at endnu flere af de nedslidte erhvervsbyggerier kan indrettes til kreative formål. Projektet vedrørende etablering af et netværk, 2400creative, ser udvalget som et væsentligt initiativ, i forhold til at understøtte etablering af flere kreative erhverv.

Udvalget indgår gerne i dialog med lokaludvalget og Københavns Erhvervscenter - eventuelt i forbindelse med projekt Gang i København II - om at fremme mulighederne for de kreative erhverv. En række af de konkrete projekter er omfattende og ikke finansierede. Projektet om at indrette DONG-grunden til værksteder, butikksformål mv. vurderes som vanskeligt realiserbart ikke mindst i forhold til rammerne for kommunens virke.

Teknik- og Miljøforvaltningen er aktuelt i dialog med Økonomiforvaltningen med henblik på at afdække mulighederne for at realisere projektet for indretning af Forlagshuset.

Tema: Tryghed og trivsel

Temaet er i overensstemmelse med kommunens strategi om at skabe en tryk by, og temaet underbygger dermed de indsatser kommunen igangsætter med det formål.

Det skal nævnes, at Teknik- og Miljøforvaltningen sammen med Sikker By-sekretariatet fremlægger et notat/indstilling for Borgmesterforum i september, hvor det foreslås at Bydelsplanen og Ungebydelsplanen følges op af en handlings- og investeringsplan, som skal sikre koordinering og sammenhæng mellem her og nu aktiviteter, diverse projekter og de langsigtede mål og visioner for området.

I den forbindelse skal det også bemærkes, at der er mange voksne, som er socialt udsatte, misbrugere m.v. I afsnittet om tryghed m.v. er det primært børn og unge gruppen der er beskrevet. Planen forholder sig ikke rigtigt til udfordringerne på voksenside.

Frivillighedsteamet, der foreslås, er ligeledes en tanke, som kan støttes af udvalget, da der dels er affaldsproblemer i bydelen, dels et ønske om at involvere de lokale engagerede borgere.

Afslutningsvist kan bemærkes, at i bydelsplanen beskrives bydelen bl.a. som et sted med mange små boliger. Udvalget er klar over, at der er relativt mange små og også mange utidssvarende boliger, og der er trods de gennemførte kvarterløft stadig store byfornyelsesbehov. Det ses ikke så direkte af Bydelsplanen, om der er overvejelser om boliginvesteringer og fremtidssikring m.v.

Vesterbro-Kongens Enghave

Bydelen består af de to byområder Vesterbro og Kongens Enghave, der tidligere var to selvstændige bydele. Byområderne har hver sit lokaludvalg og hver sin selvstændige identitet.

Vesterbro er et urbant område med tæt bebyggelse, et aktivt byliv og få grønne områder. Kvarteret er allerede i vidt omfang byudviklet ved gennemførelsen af byfornyelsen på indre Vesterbro, men der er også store muligheder i udviklingen af Carlsberg, Kødbyen og godsbanearalerne.

Kongens Enghave er et mere åbent byområde, som har et stort potentiale for at udnytte den attraktive beliggenhed ved vandet til nybyggeri og rekreative formål.

Bydelskatalog Kongens Enghave

Tema: Det Grønne og Blå

Teknik- og Miljøudvalget støtter generelt op om bydelens ønske om, at det grønne og blå element skal medvirke til at binde bydelen sammen og ønsket om en byudvikling, der fremmer et bæredygtigt miljø.

Der arbejdes aktivt for at fremme planerne om at forbedre vandkvaliteten i Harrestrup Å og for også på længere sigt at etablere en strandpark ud til Kalveboderne.

Tema: Trafik

Teknik- og Miljøudvalget er enig i, at den trafikale belastning af bydelen er massiv og at der bør arbejdes på, at mindske barriererne, så kvartererne bedre kan bindes sammen.

Tema: Byliv

Lokaludvalget ønsker, at der skabes bedre rammer for et mere levende og forskelligartet byliv. En forudsætning for det er blandt andet, at der skabes en bedre sammenbinding af de eksisterende og de ny boligområder.

Dette mål er fuldt ud i overensstemmelse med kommunens generelle målsætninger for byliv og for udviklingen af dette område.

Bydelskatalog Vesterbro

Tema: Demokrati

Lokaludvalget har et ønske om at bevare og styrke nærdemokratiet for derigennem at udvikle Vesterbros solidaritet.

Tema: Plads til alle

Lokaludvalget har et ønske om, at der i bydelen skal være plads til alle og at socialt udsatte gruppers forhold skal forbedres. Det er Teknik- og Miljøudvalget enig i.

På side 46 foreslår Vesterbro Lokaludvalg: "at der skaffes plads til "skæve" boliger og daginstitutioner ved at kombinere disse to funktioner i nyt byggeri. Der er to byggetomter i Sundevedsgade, der ikke er lokalplanlagt for, som eventuelt kunne bruges til dette."

På side 49 under 2.b. Boliger til udsatte grupper angives det, "at kommunen ikke kan anbefale, at kombinere disse funktioner."

Hertil skal Teknik- og Miljøudvalget udvalget bemærke, at der i Sundevedsgade 8 er en tom grund, som kommunen har overtaget som led i byfornyelsen af "Tøndergade-karreen". I forbindelse med vedtagelsen af lokalplanen og byfornyelsesbeslutningen for karreen har det været tilkendegivet, at denne grund vil kunne bruges til et byggeri af "skæve" boliger. Det er fortsat hensigten at realisere et sådant byggeri der. Grunden er ikke stor nok til også at rumme en daginstitution, men der er allerede indrettet en sådan i karreen integreret med boliger i nybyggeriet Tøndergade 8.

Derudover arbejdes der med at finde løsninger for byfornyelse af karren på den anden side af Sundevedsgade, "Sundevedsgade-karreen", hvor der også kan blive mulighed for nybyggeri. Der er ikke taget stilling til, i hvilket omfang der skal bygges i denne karré og hvilke funktioner, der i givet fald skal være i nybyggeriet.

Tema: Bymiljø og trafik

Der er forskellige forslag, der kan bidrage til et grønnere Vesterbro og bedre adgang til bydelens rekreative områder. Endvidere er der en række forslag til trafikreguleringer. Der er i afsnittet Københavns Kommunes Bemærkninger redegjort for, at der på en række områder er taget initiativer, der kan fremme lokaludvalgets visioner på sigt.

På side 63, pkt. 9.c. Vesterbro som vindmølleeksperimentarium bør det indarbejdes, at forvaltningen har udarbejdet et sæt retningslinjer for opsætning af byvindmøller.

Tema: Kultur og fritid

Teknik- og Miljøudvalget er helt enig i, at det er vigtigt, at der er fokus på at skabe gode muligheder for kreative udfoldelser. Derfor bør der også fremover i planlægningen overvejes muligheder for at afsætte plads til kulturelle formål og idræt.

Med venlig hilsen

Bo Asmus Kjeldgaard



Samtlige fagudvalgene opfordres til at bidrage med høringssvar til bydelsplanen for Amager Vest.

INDSTILLING OG BESLUTNING

Sundheds- og Omsorgsforvaltningen indstiller,

- I. at Sundheds- og Omsorgsudvalget godkender indstillingen som høringssvar til forslag om bydelsplan for Amager Vest.

PROBLEMSTILLING

Det anslås, at i alt ca. 2.000 borgere og interessenter har stiftet bekendtskab med bydelsplanlægningen for Amager Øst og deltaget på forskellig vis i løbet af borgerprocessen fra august 2009 til januar 2010. Fagforvaltningerne har bidraget og været involveret i hele processen med viden og input om konkrete politikker og tiltag indenfor deres sektorområder, og har medvirket til at kvalificere ideer og indhold. Lokaludvalget har udpeget en række projekter, som de vigtigste for bydelens udvikling. Økonomiforvaltningen bemærker, at lokaludvalgets forslag ikke er finansierede og derfor ikke kan realiseres umiddelbart (bilag 1).

Amager Vest Lokaludvalgs prioriterede projekter:

Tema 1: Amager Fælled. Bedre synlighed og adgang til Amager Fælled – Lokaludvalget ønsker, at indgangene til Amager Fælled markeres tydeligere, og at ruterne på fælleden gøres mere tilgængelige, dog uden asfaltering.

Tema 2: Den bæredygtige bydel. Grønne tage – Lokaludvalget ønsker, at der stilles krav til grønne tage i lokalplaner, og at der informeres om mulighederne for etablering af grønne tage.

Tema 3: Den dynamiske bydel. Njalsgade som bystrøg – Njalsgade foreslås udviklet til bystrøg, som kan skabe sammenhæng mellem Islands Brygge, Ørestad Nord og Sundholmskvarteret.

Bydelens sti – foreslås etableret for at sammenbinde bydelens forskellige bykvarterer og styrke borgernes oplevelse af de nære kvaliteter.

Tema 4: Bydelen for alle. Grønne oaser – Lokaludvalget foreslår etablering af et netværk af grønne forbindelser med socialt bestemte aktivitetspunkter for at skabe bedre muligheder for sociale aktiviteter i bydelens mere udsatte kvarterer.

Tilgængelighedspulje - øremærket til at forbedre tilgængeligheden i bydelen.

Tema 5: Bydelshuset. Lokalebørs – Lokaludvalget foreslår oprettelse af en netportal, hvor bydelens borgere nemt kan reservere lokaler til fritidsaktiviteter og foreningsliv.

Demokratiforum - hvor lokaludvalget som bindeleddet mellem borgerne og politikerne på Rådhuset kan etablere det direkte møde mellem parterne.

Tema 6: Bydelen ved Bryggen. Aktiv promenade – foreslås etableret langs havnefronten fra Langebro til Sjællandsbroen.

Tema 1-3 samt tema 5 og 6 er i overensstemmelse med de sundhedspolitiske mål om mere liv og bedre liv og sund og aktiv hverdag.

Tema 4 deler det sundhedspolitiske mål om mere lighed i sundhed.

LØSNING

I forbindelse med de lokale demokratiprocesser er det relevant at fokusere på de afledte effekter nye tiltag kan have for borgernes sundhed, og hvorledes udviklingen af nye byrumsstrukturer og sundhedsfremme kan komplimenterer hinanden.

Lokaludvalget tænker i alternative løsninger i forhold til fysisk aktivitet i forbindelse med tema 5 og Bydelshuset, for eksempel ved at foreslå brug af skolegården til bevægelse, samvær og aktiviteter uden for skoletiden. Det er i overensstemmelse med de sundhedspolitiske mål og en sund og aktiv hverdag og medre og bedre liv i byen. Lokaludvalget har fokus på at øge tilgængeligheden af attraktive aktiviteter for eksempel Amager Fælled, samt fokus på forbindelsesled for cyklister og fodgængere.

Sundheds- og Omsorgsudvalget anbefaler, at fokus på klima og miljø udvides til også at inkludere sundhed, da mange af de tiltag der iværksættes for at hindre en yderligere CO2 udledning har positive sundhedsmæssige effekter, der bør fremhæves. Dette gælder for eksempel cykling. Egen og familiens sundhed kan også være en motivationsfaktor for borgerne, til at leve et grønnere og mere bæredygtigt liv.

Lokaludvalgets indsats for at gøre bydelen tilgængelig for alle, samt at arbejde for en inklusion af marginaliserede grupper er i overensstemmelse med Sundheds- og Omsorgsforvaltningens sundhedspolitiske visioner. Lokaludvalget bør medtænke Sundhedshuset på Amager som en aktør, der kan være med til at løfte sundhedstilstanden særligt i forhold til ældres funktionsnedsættelse og marginaliserede gruppers helbred.

ØKONOMI

Der er ingen økonomiske konsekvenser forbundet med indstillingen, idet der ikke er taget stilling til finansiering af de i planen indeholdte forslag.

VIDERE PROCES

Indstillingen med høringssvar sendes til Økonomiforvaltningen senest fredag den 20. august 2010.

Anne Mette Fugleholm

/Anne Smetana



Forslag til Bydelsplan for Amager Vest er sendt i høring i Kultur- og Fritidsudvalget. Udvalget anmodes om at tage stilling til forvaltningens forslag til høringssvar.

INDSTILLING OG BESLUTNING

Kultur- og Fritidsforvaltningen indstiller,

1. at Kultur- og Fritidsudvalget godkender denne indstilling som udvalgets høringssvar til forslag til Bydelsplan for Amager Vest.

PROBLEMSTILLING

Kultur- og Fritidsforvaltningen har modtaget forslag til Bydelsplan for Amager Vest fra Center for Byudvikling, Økonomiforvaltningen (bilag 1).

Der skal i perioden 2008-2011 udarbejdes en bydelsplan for hver af de 10 bydele. Arbejdet organiseres i tre bølger. Borgerrepræsentationen godkendte den 10. juni 2009 første bølge af bydelsplanerne, der omfattede Valby, Vanløse og Østerbro.

Anden bølge omfatter bydelene Amager Vest, Amager Øst, Bispebjerg og Vesterbro-Kgs. Enghave og blev igangsat i maj 2009.

LØSNING

Kultur- og Fritidsforvaltningen har gennemgået forslaget til Bydelsplan for Amager Vest og har på vegne af Kultur- og Fritidsudvalget indhentet faktuelle kommentarer fra kultur- og fritidsinstitutionerne i området – herunder tilkendegivelser af, om der er nogle af forslagene i bydelsplanen, som kan gennemføres inden for de eksisterende økonomiske rammer.

Kommuneplan 2009 påpeger, at byens pladser og byrum skal indbyde til liv og aktivitet, og at der skal skabes plads til kultur, idræt og sportslig udfoldelse. Kultur- og Fritidsforvaltningen så gerne kultur og idræt tænkt bredere ind i bydelsplanen. Det er vigtigt, at der ses bredt på byliv – at byliv også er fritidsliv, og at fritidsliv for mange københavnere er forbundet med muligheden for aktivt fritidsliv.

Her tænkes særligt på, at f.eks. Amager Fælled, med respekt for områdets fredning, også skal kunne benyttes til et aktivt fritidsliv - spejderliv, løb, ridning, rulleskøjteløb, boldspil mm. - til glæde for både de lokale beboere og de øvrige københavnere.

Ørestad er som Københavns yngste bydel endnu ikke fuldt udviklet, og der kræves i de kommende år særlige investeringer inden for kultur- og fritidsliv her, for at bydelen kommer på omgangshøjde med resten af byen.

Kultur- og Fritidsforvaltningen har følgende kommentarer til udvalgte indsatsområder:

7. indsatsområde: Bypladser frem for barrierer i Ørestad

7.a: Kultur- og Fritidsforvaltningen gør opmærksom på, at et kombineret skole- og folkebibliotek er under opførelse i forbindelse med folkeskolen i Ørestad City. Biblioteket forventes at åbne i 2011.

11. indsatsområde: Åben bydel

11.b: Kultur- og Fritidsforvaltningen tilbyder borgerne online lokalebooking og halbookinger via www.kubik.kk.dk. Flere lokaludvalg har allerede udviklet egne portaler, herunder Nørrebro og Bispebjerg. Vanløse og Vesterbro Lokaludvalg er på vej med en portal. Det vil derfor være oplagt, at der også laves en for Amager Vest.

12. indsatsområde: Kulturhuse/Medborgerhuse

12.b: Det ønskes tilføjet til bemærkningerne, at et kombineret skole- og folkebibliotek er under opførelse i forbindelse med skolen i Ørestad City. Lokaludvalget opfordres til at indgå i dialog med den kommende skole- og folkebiblioteksledelse i Ørestad City.

Yderligere bemærkninger

Kultur- og Fritidsforvaltningen har en række budgetforslag til de kommende års aktiviteter og handleplaner. Herunder bl.a. en række kultur- og idrætsfaciliteter i Ørestad. Det drejer sig bl.a. om en skoleidrætshal i Ørestad Syd og Kulturplads Ørestad - herunder projekt "Under Vand" - samt et friluftsmekka på Amager Fælled.

Kulturhuset Islands Brygge

Under udarbejdelse af høringssvaret har Kulturhuset Islands Brygge (KIB) bemærket, at kulturhusets mange muligheder ikke nævnes. Lokaludvalget opfordres til at indgå i en dialog med ledelsen af KIB omkring husets mange tilbud.

ØKONOMI

Som udgangspunkt er der ingen frie midler på Kultur- og Fritidsudvalgets budget. De forslag, der kræver kommunal medfinansiering, kan ikke gennemføres inden for de eksisterende økonomiske rammer.

VIDERE PROCES

Økonomiudvalget og Borgerrepræsentationen behandler det endelige forslag til bydelsplan for Amager Vest hhv. den 28. september 2010 og den 14. oktober 2010.

Carsten Haurum

/Mads Kamp Hansen

Kultur- og Fritidsudvalgets beslutning i mødet den 19. august 2010:

Indstillingen blev godkendt.

Til Økonomiudvalget

Dato:

Sagsnr.: 2010-85517

Dok.nr.: 2010-455415

Socialudvalgets høringssvar vedr. Bydelsplan for Amager Vest

Socialudvalget har på mødet d. 18. august 2010 behandlet forslag til bydelsplan for Amager Vest. Udvalget er blevet bedt om at komme med faktuelle kommentarer samt tilkendegive, hvorvidt nogle af de foreslåede indsatser kan realiseres inden for de eksisterende økonomiske rammer.

Socialudvalget har følgende kommentar til bydelsplanen:

Socialudvalget finder det positivt, at bydelsplanen har fokus på både sindslidende og handicappede.

Socialudvalget bemærker i den forbindelse, at der i planen fremgår ønske om tilbud til stærke borgere med sindslidelser. Socialudvalget vil præcisere, at borgere ikke kan opfattes som enten velfungerende eller dårligt fungerende. Kommunens vifte af tilbud skal kunne møde skiftende behov – i gode og mindre gode perioder - hos byens borgere med sindslidelser. Socialudvalget kan endvidere oplyse, at den nye strategi for kommunens aktivitets- og samværstilbud skal skabe en bedre sammenhæng mellem behovene hos borgere med sindslidelser og kommunens vifte af tilbud til målgruppen. Strategien forventes at blive politisk behandlet i efteråret 2010.

I forhold til hvorvidt nogle af bydelsplanens idéer kan realiseres indenfor de eksisterende økonomiske rammer, så ser Socialudvalget ikke mulighed for dette. Socialudvalget tager det dog til efterretning, at lokaludvalget ønsker de prioriterede indsatser i bydelsplanen fremmet ved budgetforhandlingerne.

Venlig hilsen

Mikkel Warming

Rådhuset
1599 København V

Telefon
33 66 33 66

Direkte telefon
33 66 24 51

Telefax
33 66 70 75

E-mail
Mikkel.Warming@sof.kk.dk

www.kk.dk



PROTOKOL ... fortsat

for mødet den 18.08.2010

10. Høring om udkast til bydelsplan for Amager Vest (2010-114203)

Børne- og Ungdomsudvalget skal afgive en udtalelse over udkast til "Bydelsplan for Amager Vest", som omhandler lokalt formulerede principper for bydelens fremtidige udvikling i relation til byens centrale målsætninger, jf. Kommuneplanstrategien.

INDSTILLING OG BESLUTNING

Børne- og Ungdomsforvaltningen indstiller,

1. at Børne- og Ungdomsudvalget godkender forslag til høringssvar om udkast til "Bydelsplan for Amager Vest"

PROBLEMSTILLING


Borgerrepræsentationen godkendte den 21. februar 2008 konceptet '10-i-en', der fastlægger rammerne for bydelsplanlægningen i Københavns Kommunes 10 bydele (BR 100/08). Heraf fremgår, at der skal udarbejdes en bydelsplan for hver bydel i perioden 2008-2011, og at arbejdet med bydelsplanlægningen organiseres i 3 bølger. Første bølge omfattede Valby, Vanløse og Østerbro, og bydelsplanerne blev efter høring godkendt af Borgerrepræsentationen den 10. juni 2009. Anden bølge omfatter Amager Øst, Amager Vest, Bispebjerg og Vesterbro/Kongens Enghave. Bydelsplanerne er udarbejdet af Økonomiforvaltningen i et tæt samarbejde med de respektive lokaludvalg og i samråd med repræsentanter for fagforvaltningerne, herunder de respektive Børne- og Ungdomsområder.

Økonomiudvalget har i mødet den 1. juni 2010 godkendt at sende udkast til bydelsplanerne i anden bølge i høring i alle fagudvalg og de respektive lokaludvalg m.fl. Af indstillingen til Økonomiudvalget fremgår, at fagudvalgene opfordres til at bidrage med faktuelle kommentarer samt tilkendegive, hvordan bydelsplanerne kan indgå i det fremtidige arbejde, herunder om der er forslag, der kan gennemføres inden for de eksisterende rammer og hvilke forslag fagudvalgene kan have interesse i at fremme ved budgetforhandlinger.

LØSNING

Udkast til "Bydelsplan for Amager Vest" er indeholdt i en vision om Amager Vest som en bydel med "*Plads til mangfoldighed*", idet udkastet indeholder et bydelskatalog med 6 temaer: *Amager Fælled, den bæredygtige bydel, den dynamiske bydel, bydelen for alle, bydelshuset og bydelen ved Bryggen*.

Udkastet til bydelsplanen omhandler kun et enkelt emne, som direkte berører børne- og ungdomsområdet: I temaet om *Den bæredygtige bydel* (side 18-21 i udkastet) opfordrer Lokaludvalget - med afsæt i sin støtte til Amager Fælled Skoles klimauger, hvor eleverne



PROTOKOL ... fortsat

for mødet den 18.08.2010

konkurrerede om at nedbringe deres energiforbrug mest muligt - til, at erfaringerne fra Amager Fælled Skole systematisk gøres til standard på Københavns folkeskoler. Hertil skal bemærkes, at Børne- og Ungdomsforvaltningen har gode erfaringer med miljøundervisning og miljøledelse m.v. i folkeskolerne, som blandt andet er kommet til udtryk i, at mange skoler er blevet tildelt Grønt Flag. Tilsvarende er der iværksat et udviklingsarbejde omkring Klima/CO₂-reduktion på forskellige skoler. De nye skole i Ørestad City opføres som en CO₂-neutral bygning, og miljø/klima-forhold vil indgå i skolens æstetisk-virtuelle profil.

For en nærmere beskrivelse af visioner og forslag m.v. henvises til udkast til "Bydelsplan for Amager Vest".

Børne- og Ungdomsforvaltningens høringssvar

Børne- og Ungdomsforvaltningen foreslår, at Børne- og Ungdomsudvalget afgiver følgende høringssvar til Økonomiudvalget:

"Såvel processen ved tilblivelsen af som selve forslaget til "Bydelsplan for Amager Vest" vidner om et stort og bredt engagement hos lokaludvalg og lokalbefolkning på Amager Vest om visioner og konkrete handlinger for udvikling af bydelen. Børne- og Ungdomsudvalget har med stor interesse noteret sig udkastets visioner og ideerne.

Børne- og Ungdomsudvalget deler Lokaludvalgets ønske om gennem praktisk adfærd at blive bevidst om miljø- og klimaforhold, og værdsætter Lokaludvalgets støtte til klimaugerne på Amager Fælled Skole. Børne- og Ungdomsforvaltningen har gode erfaringer med miljøundervisning og miljøledelse m.v. i folkeskolerne, som blandt andet er kommet til udtryk i at mange skoler er blevet tildelt Grønt Flag. Tilsvarende er der iværksat et udviklingsarbejde omkring Klima/CO₂-reduktion på forskellige skoler. De nye skole i Ørestad City opføres som en CO₂-neutral bygning, og miljø/klima-forhold vil indgå i skolens æstetisk-virtuelle profil.

Med disse bemærkninger kan Børne- og Ungdomsudvalget tilslutte sig udkastets temaer for så vidt angår børne- og ungdomsområdet. Medlemmerne af udvalget tager generelt forbehold for udkastet til "Bydelsplan for Amager Vest" under hensyn til den videre behandling af det samlede forslag."

ØKONOMI

Høringssvaret har ingen direkte økonomiske konsekvenser.

VIDERE PROCES

**PROTOKOL ... fortsat**

for mødet den 18.08.2010

Efter høringen af fagudvalgene og bydelsudvalgene m.fl. forelægges forslaget på ny Økonomiudvalget den 28. september 2010 med henblik på endelige behandling i Borgerrepræsentationen den 14. oktober 2010.

Else Sommer

/Jesper Rønnow Simonsen

BILAG

1. Forslag til "Bydelsplan for Amager Vest"
2. Økonomiforvaltningens indstilling til Økonomiudvalgets møde den 1. juni 2010

Børne- og Ungdomsudvalgets beslutning den 18.08.2010

Indstillingen blev godkendt med følgende tilføjelse til høringssvaret: "Udvalget takker for lokaludvalgets bidrag og glæder sig til at indgå i et samarbejde om bydelsplanen. Dog er drifts- og anlægsbudgettet for BUF presset og BUU ønsker derfor at fokusere resurserne på kerneydelserne i den nære fremtid."



Økonomiudvalget
Københavns Rådhus
1599 København V

Dato: 31-08-10

Sagsnr.: 2010-87908
Dok.nr.: 2010-538030

Beskæftigelses- og Integrationsudvalgets høringsvar vedrørende Bydelsplan for Amager Vest

Økonomiudvalget har sendt Amager Øst bydelsplan i høring med en anmodning om, at fagudvalgene tilkendegiver, hvilke temaer/indsatser i bydelen, de særligt vil prioritere at arbejde videre med, hvordan de vil arbejde videre med indsatserne og afsætte ressourcer til arbejdet.

Beskæftigelses- og Integrationsudvalget vurderer, at indholdet i bydelsplanen grundlæggende er i overensstemmelse med Beskæftigelses- og Integrationsudvalgets målsætninger og indsatsområder. Ud fra et integrationsperspektiv er det positivt, at Lokaludvalget ser det som sin opgave at medvirke til at udvikle og bevare den kulturelle og sociale diversitet, der kendetegner bydelen.

Beskæftigelses- og Integrationsudvalget bifalder ligeledes planens fokus på en styrkelse og udvikling af bydelens nærdemokratiske institutioner samt udvikling af nye platforme for borgerinddragelse i bydelens forskellige institutioner, foreninger og organisationer.

Beskæftigelses- og Integrationsudvalget efterlyser dog en mere eksplicit kobling mellem bydelsplanens visioner vedrørende 'mangfoldighed' og det eksisterende boligsociale udviklings- og integrationsarbejde i henholdsvis Urbanplanen og Sundholmskvarteret.

Beskæftigelses- og Integrationsudvalget opfordrer lokaludvalget til i det videre arbejde med bydelsplanen at sikre, at bydelens etniske minoriteter søges inddraget i de lokaldemokratiske institutioner og borgerinddragelsesprocesser i bydelen.

Beskæftigelses- og Integrationsforvaltningen vil i den forbindelse gerne gå i dialog med Amager Vest Lokaludvalg om de temaer, der ligger inden for udvalgets ressortområde, herunder særligt projekter og initiativer under indsatsområde 8 "Sociale aktiviteter i bydelen" (lommepegeprojekt), samt indsatsområde 11 "Åben bydel", herunder i forbindelse med udviklingen af Amager Fælled Skole som lokalt kulturcenter, idet temaerne vurderes som relevante for forvaltningens arbejde.

Rådhuset
1599 København V.

Telefon
33 66 28 51


Telefax
33 66 71 30

E-mail
borgmester@bif.kk.dk

www.bif.kk.dk

Beskæftigelses- og Integrationsudvalget bemærker, at forvaltningens indsats er bydækkende og har som sådan ikke et særskilt geografisk fokus. Undtaget er visse politisk prioriterede fremskudte indsatser i de udsatte boligområder. Udvalgets integrationsmidler er i overvejende grad udmøntet til bestemte formål og indsatser. Det er således ikke muligt som sådan at afsætte særskilt økonomi til bydelsarbejdet, men forvaltningen vil være i dialog med Lokaludvalget om behovene for særskilte initiativer.

Venlig hilsen

A handwritten signature in black ink, appearing to read 'Klaus Bondam', written over the printed name.

Klaus Bondam



KØBENHAVNS KOMMUNE
HANDICAPRÅDET



HANDICAPRÅDET
I KØBENHAVNS KOMMUNE

Økonomiforvaltningen
Københavns Rådhus
1599 København V

12-07-2010

Sagsnr.
2010-104577

Til Økonomiforvaltningen

Dokumentnr.
2010-473384

Handicaprådets høringssvar vedr. forslag til bydelsplaner for Amager Øst, Amager Vest, Bispebjerg og Vesterbro - Kongens Enghave

Handicaprådet takker for det tilsendte høringmateriale og finder bydelsplanerne for interessante og spændende.

Handicaprådet mener, at det er vigtigt at bydelsplanlægningen sker i dialog med borgerne og finder derfor borgerinddragelsesaktiviteterne i forbindelse med udarbejdelsen af bydelsplanerne og fokuset på netværksdannelser positive.


Endvidere ønsker Handicaprådet, at understrege at byens rum skal være tilgængelige for alle københavnere. Rådet betragter det som yderst positivt, at tilgængelighed i Amager Vest bydelsplan er prioriteret som et selvstændigt indsatsområde med fokus på en tilgængelighedsrute, en kampagne for bedre adgang, en tilgængelighedspulje og endelig en hjemmeside, hvor borgere kan gøre opmærksom på oplevede problemer med tilgængelighed. Rådet opfordrer til, at tilgængelighed også prioriteres i øvrige bydele fx i forlængelse af de formulerede temaer; hhv. Kgs. Enghaves "Byliv" især i forbindelse med arbejdet omkring de fysiske rammer omkring Mozart Plads, Vesterbros "Plads til alle" og Amager Østs "Levende byrum". Der er væsentligt, at der ikke skabes nye barrierer for mennesker med handicap. Samtidig vil rådet gøre opmærksom på, at det ikke alene er fysisk tilgængelighed, der skal indtænkes i arbejdet med bydelsplaner men også fx informationstilgængelighed i forbindelse med formidling og dialog. Alle borgere skal have lige muligheder for at deltage i bylivet.

Handicaprådet opfordrer til, at bydelsplanerne har fokus på inklusion og mangfoldighed. Rådet finder det positivt, at Amager Øst har valgt at arbejde med temaet "Fællesskab og rummelighed" og opfordrer øvrige bydele til ligeledes at fokusere på inklusionsstrategier, hvor alle samfundsgrupper indtænkes, herunder borgere med handicap.

Endelig vil Handicaprådet opfordre til dialog om handicappolitiske spørgsmål i forbindelse med det videre arbejde med bydelsplanerne, idet rådet gerne inddrages i udmøntningen af de prioriterede projekter.

På vegne af Handicaprådet,

Med venlig hilsen

A handwritten signature in black ink that reads "Janne Sander". The signature is written in a cursive, flowing style.

Janne Sander,
Formand for Københavns Kommunes Handicapråd

Til: Københavns Kommune, Økonomiforvaltningen
Fra: By & Havn
Emne: Høringssvar

Høringssvar til bydelsplaner

By & Havn er blevet opmærksom på bydelsplanerne og har følgende bemærkninger til Bydelsplan for Amager Vest, Amager Øst samt Vesterbro/Kgs. Enghave.

20. august 2010

By & Havns gennemgang af Bydelsplan Amager Vest medfører følgende kommentarer:

Side 8

Karakteristikken og fakta om Ørestad synes unuanceret og udokumenteret (Faktaark vedlægges til information).

Ørestad Nord fremhæves i afsnittet. På den baggrund bør de øvrige kvarterer i Ørestad også karakteriseres tilsvarende.

Lejlighederne i Ørestad beskrives som dyrere end i resten af byen. Der savnes dokumentation for den påstand. Ejerlejligheder i Ørestad er f.eks. billigere pr m² end lejligheder i andre nye bydele f.eks., på Islands Brygge.

Afsnittet kunne også vægte Ørestads tætte forbindelse til Fælleden og naturen, den gode kollektive transport, at der samlet er bygget ca. 3.400 lejligheder og etableret en række små og store virksomheder etc.

Side 14

Vendingen 'i takt med Ørestads udvidelse' benyttes. Afgrænsningen af Ørestad er fastlagt i diverse plangrundlag. Derfor synes det mere korrekt at tale om 'Ørestads udbygning'.

Side 13 og 19, vedrørende grønne tage

Ørestad er fra start bygget op med et todelt regnvandssystem, hvilket betyder, at regnvand fra tage bruges aktivt, idet det ledes fra tage ned til kanalerne. Derfor må tage ikke gødes. Man bør også tage højde for, at jo flere tagflader, der begrønnes, desto mindre vand vil der blive ledt ud i kanalerne, hvilket kan føre til en ringere vandkvalitet i kanalerne.

Side 23

I relation til sammenbinding af byområder vil By & Havn henvise til, at en kommende udvikling af Rigsarkivgrunden naturligt kan blive bindeled for de omkringliggende kvarterer med fokus på byliv, kultur, detailhandel, café og restaurantmiljø mv.

Side 24, højre spalte øverst:

En gennemgående sti i bydelen med konceptuel sammenhæng er en god idé. Selv om der allerede er anlagt den nord-sydgående cykelrute langs Metroen, kan stinettet udbygges. By & Havn har følgende forslag:

- By & Havn opfatter at Bydelens Sti er forskellig fra cykelruten, og er en sti, hvor fodgængernes vilkår understøttes. På den baggrund vil det være oplagt, at stien på strækningen mellem Vejlands Allé og Øresundsforbindelsen forløber på sivegaden langs kanalen frem for ad den grønne cykelrute.
- Efter ruten er gået igennem det midlertidige aktivitetsområde Plug N Play ender ruten ved søerne i Ørestad Syd. Ny bro som angivet over Øresundsforbindelsen er ikke finansieret.
- Stinettet vil kunne suppleres med en vestlig rute via Islands Brygges og Amager Fælled til Ørestad Syd. Derved vil man have mulighed for at gå i et loop.

Side 25

Kortet kan med fordel suppleres med markering af gymnasiet og den kommende Ørestad City Skole.

Side 26

Afsnittet om Ørestad er unuanceret og indeholder en del postulater som f.eks. "øde", "enlig DøgnNetto" og "Fields er eneste fungere byrum" osv. Afsnittet kunne f.eks. betone, at der gøres meget for at understøtte den nye bydel og det spirende liv med bager, caféer, kiosk, tøjbutik, Netto etc. og at der også i fremtiden vil blive gjort meget. Det kunne endvidere fremhæves, at:

- Der er masser af gode udearealer i Ørestad. Senest er der anlagt lommeparker i Ørestad City
- Der er anlagt en golfbane
- Den kommende skole indeholder bibliotek og kulturhusfaciliteter.

Følgende beskrivelse: "Ørestads Boulevard byder ikke på byrum, der giver plads til byliv, og Byparken, der burde være samlingspunkt for Ørestad City er så stor, at den næsten opleves som tom", synes at være unuanceret og udokumenteret.

Selskabet vil for god ordens skyld gøre opmærksom på, at:

- Det blot er 6 - 7 år siden Byparken blev anlagt. I 2008 blev næste lag i form af aktivitetscirklerne taget i brug, og der blev i 2010 plantet yderligere 60 større træer i parken. Det tager i sagens natur tid før beplantningen for alvor tager form og fylder byrummet ud. I relation til den kommende skole vil der blive anlagt en kunstgræsbane i parken.
- Byliv og bevægelse i gadeplan søges bl.a. etableret langs sivegaden mellem Vejlands Allé og Øresundsforbindelsen. Konkret anlægger grundejerforeningen i Ørestad City to lommeparker på denne strækning. Her findes også caféer mv.
- Vinteren 2010 var tilstrækkelig kold til, at beboerne skøjtede på kanalen langs sivegaden. Sådan kan kanalen fungere som byrum.

Endelig finder By & Havn, at de oprindelige planer, hvor Indvej og Hovedstien lå i forlængelse af hinanden og således bandt den tætte by sammen med den vilde natur, fortsat er en god idé.

Side 27, afsnit 7

Der står anført, at *"Der indtil videre ikke er udpeget potentielle lommeparker i Ørestad..."*

Dette er ukorrekt. Der er som nævnt anlagt foreløbig én lommepark (og én mere er på vej) i Ørestad City, og grundejerforeningen har, såfremt der kan rejses finansiering, intentioner om anlæg af flere lommeparker.

Selskabet vil i den forbindelse gøre opmærksom på, at Københavns Kommune overfor grundejerforeningen har afslået at medfinansiere en lommepark nord for VM-Bjerget. Idéoplægget til dén lommepark er tænkt med en aktivitets- og idrætsprofil, som vil være et naturligt aktiv for den kommende skole i Ørestad City. Afslaget betyder, at det ikke vil være muligt at få den forventede støtte fra Lokale- og Anlægsfonden.

Der står anført, at *"Etablering af et midlertidigt kulturhus kræver grundejernes tilladelse samt tilvejebringelse af finansiering. Københavns Kommune opfordrer til lokaludvalget til at kontakte grundejerne mhp. en dialog herom."*

Det er By & Havns opfattelse, at anlæg og drift af kulturhuse – midlertidige som permanente – er en kommunal opgave. Det bør derfor være Københavns Kommune, som tager stilling til, hvorvidt der skal være et kulturhus i Ørestad City. I den forbindelse gøres opmærksom på, at By & Havn har tilbudt at medfinansiere en ombygning af den tidligere cykelkælder – også kendt som 'Under Vand' - under Kay Fisker Plads til et alternativt kulturtilbud i Ørestad.

Side 31

Der står beskrevet, at Borgerrepræsentationen har udpeget 14 mulige lommeparker i hele København. Selskabet vil igen henlede opmærksomheden på, at Grundejerforeningen i Ørestad City i løbet af sommeren 2010 etablerer to lommeparker.

Side 37, afsnit 11c

Cykelkælderen 'Under Vand' kunne nævnes som mulighed for "kulturel legeplads", alternativt kulturhus eller lign.

By & Havns gennemgang af Bydelsplan Amager Øst medfører følgende kommentarer:

Side 23

På kortet peges på: *"Muligt område til etablering af rekreativ park på Prøvestenen"*. Der er mulighed for rekreative aktiviteter på den sydlige del af Prøvestenen, men hvad angår rekreativ park på Prøvestenen foreligger der ingen planer om at ændre Prøvestenens nuværende anvendelse til havneformål. By & Havn kan konstatere, at Københavns Kommune i sit svar er opmærksom på Prøvestenens industri og aktiviteter.

Side 26

"Lokaludvalget ønsker, at Prøvestenen med dens nuværende funktioner afvikles". Som nævnt er der ingen planer om at ændre den nuværende anvendelse og det skal påpeges at de havnerelaterede funktioner på Prøvestenen er af væsentlig betydning for By & Havns forretningsområde.

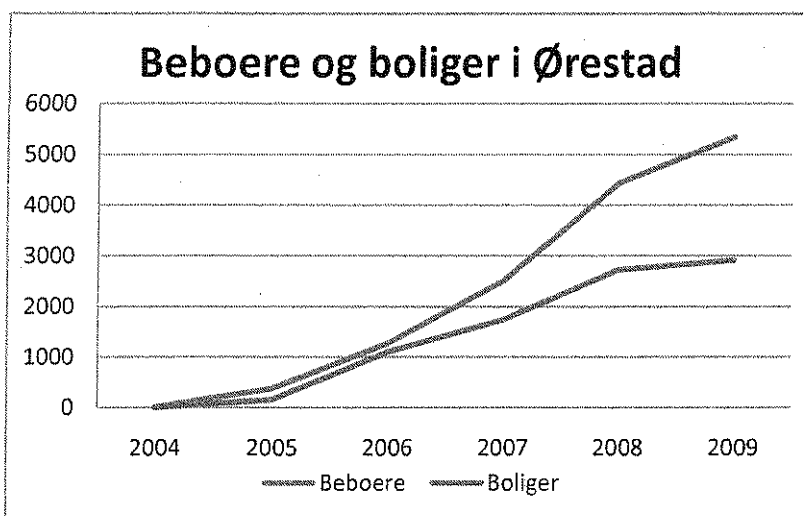
Lokaludvalget foreslår: "at der arbejdes på at lave et vandsportsstadion ved kanalen mellem Prøvestenen og Kløvermarken". By & Havn gør opmærksom på, at området ligger inden for Prøvestenens sikkerhedszone, samt at Lokalplan 326-1 rummer mulighed for etablering af vandaktiviteter inden for den sydlige del af Prøvestenens udvidelse.

By & Havns gennemgang af Bydelsplan Vesterbro / Kgs. Enghave medfører følgende kommentar:

Side 21

By & Havn er enig med Københavns Kommune og anser ikke den nordlige del af Tippen som fredningsværdig. By & Havn er åben over for midlertidig anvendelse af den nordlige del af Tippen til rekreativ anvendelse, men selskabet finder, at området fortsat har potentiale til boliganvendelse, og har - som også angivet i høringsvar til kommuneplanen - ønsket at fastholde, at området disponeres til senere anvendelse til boliger.

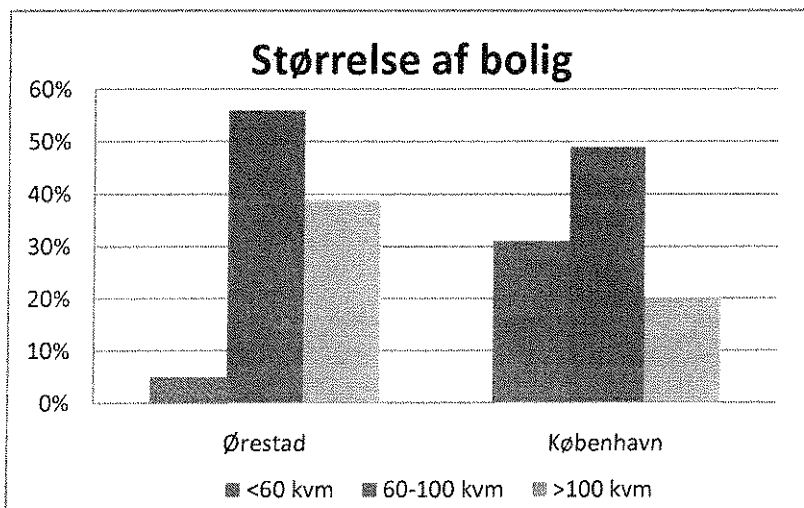
Boliger og husstande i Ørestad



Kilde: Københavns Kommunes Koncernservice, pr. 1. januar årligt

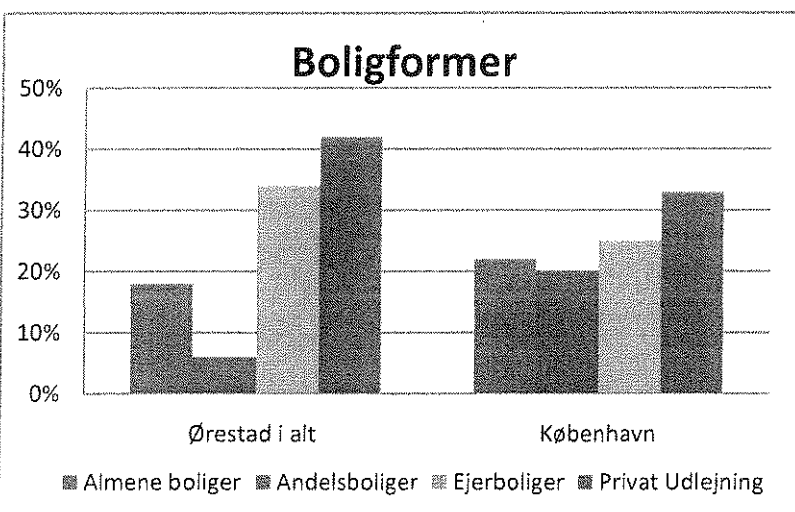
Der bor i dag ca. 5.400 indbyggere i Ørestad fordelt på ca. 3.400 boliger. Heraf ligger 1.800 boliger i Ørestad City.

Andelen af 16-66 årige, der er i arbejdsstyrken er væsentlig højere i Ørestad (88%) end i resten af København (81%). Tilsvarende er også den gennemsnitlige husstandsindkomst i Ørestad højere. Gennemsnit pr. husstand i København er knap 300.000 kr. og 340.000 kr. for Ørestad.



Kilde: Københavns Kommunes Koncernservice, pr. 1. januar 2010

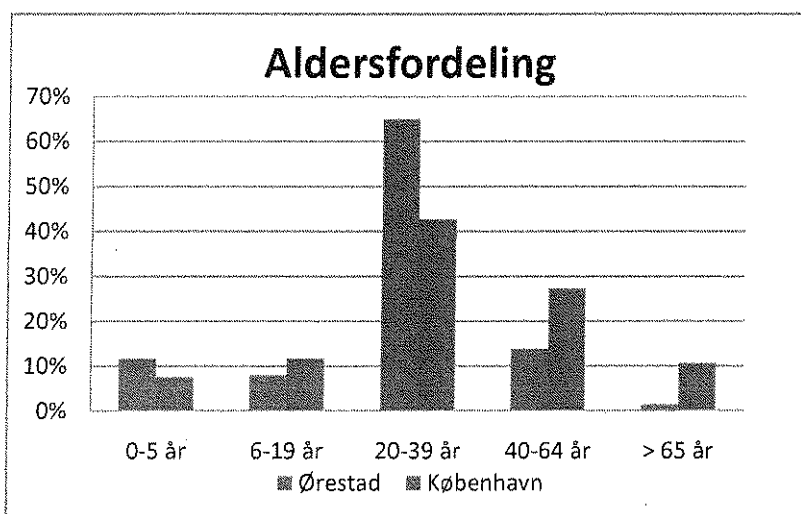
Ørestad er – i modsætning til resten af København – kendetegnet ved en høj andel af store boliger. Næsten 40 pct. af boligerne er over 100 m². I resten af byen er blot 20 pct. over 100 m². Andelen af små boliger udgør primært kollegier og ungdomsboliger i alt 755 boliger.



Kilde: Københavns Kommunes Koncernservice, pr. 1. januar 2010

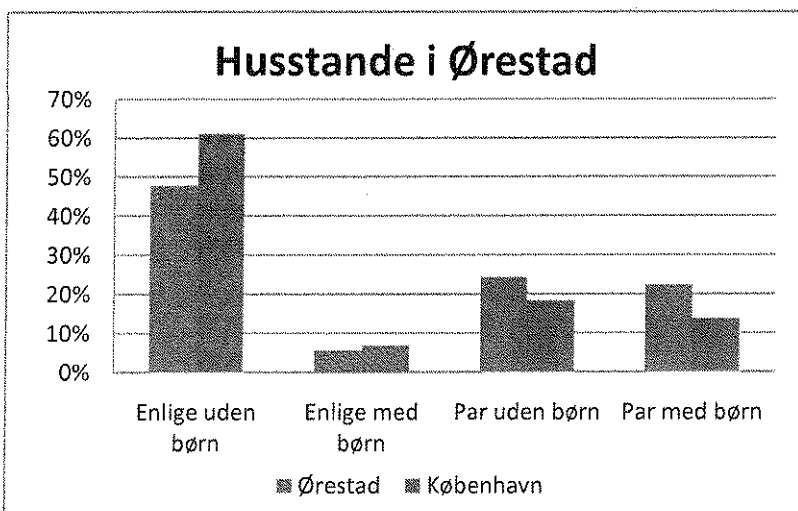
Ørestad en mangfoldig bydel med blandede ejerformer. Andelen af ejerboliger og private udlejningsboliger er relativt høj mens andelen af almene boliger ligger lidt under niveau i forhold til resten af København.

Bilrådigheden, målt som antal personbiler pr. 100 husstande, i Ørestad ligger lidt over gennemsnittet for resten af København. Ca. 2 ud af 5 husstande har bil.



Kilde: Københavns Kommunes Koncernservice, pr. 1. juli 2009

Ørestad er en ung bydel. Ikke blot at det kun 10 år siden de første byggerier stod færdig. Befolkningssammensætningen er også relativ ung. Næsten 2 ud 3 er mellem 20 og 40 år og der er relativ mange børn i institutionsalderen. Omvendt er andelen af indbyggere over 40 år markant lavere end i resten af København.

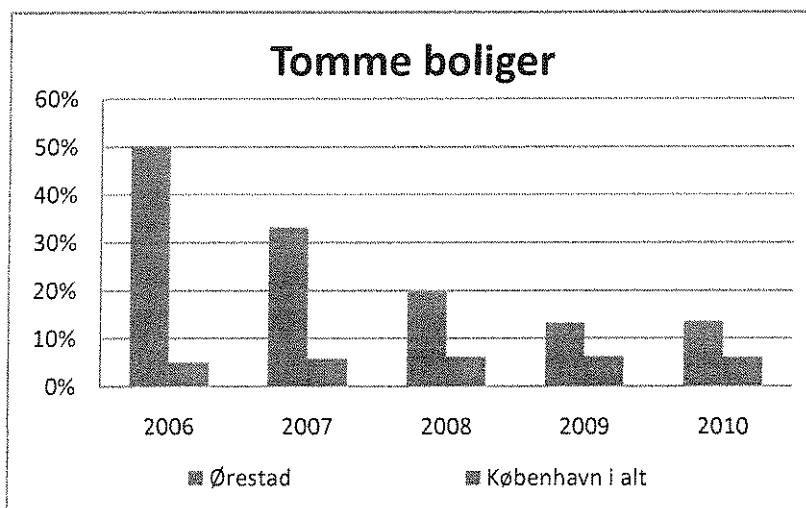


Kilde: Københavns Kommunes Koncernservice, pr. 1. januar 2010

Der er væsentlig flere par både med og uden børn i Ørestad. Tilsvarende er der langt færre enlige i bydelen sammenlignet med resten af København.

Mange unge familier vælger en bolig i Ørestad som rammen for deres børns opvækst. Dette er kendetegnede for mange af de nye bydele i København og understreger dermed også behovet for at sikre børneinstitutioner og skoler i de nye bydele.

Kombinationen af relativ store boliger, moderne arkitektur, nærheden til City og god kollektiv transport gør det attraktivt for mange familier at flytte til Ørestad og dermed et attraktivt alternativ til en bolig uden for København.



Kilde: Københavns Kommunes Koncernservice, pr. 1. januar årligt

Ørestads boliger er meget populære. Selvom andelen af tomme boliger i Ørestad (knap 14%) er højere end gennemsnit for resten af byen (ca. 6%) er det meget lavt sammenlignet med hvad der er generelt for nye bydele.

Siden 2006 er antallet af tomme boliger faldet markant i Ørestad.