






Mål 1:250

Signaturforklaring

- | | | | |
|---|-------------------------|---|-----------|
|  | Fortovs-/promenadeareal |  | Parkering |
|  | Cykelsti |  | Kørebane |
|  | Skillerabat | | |

Øster Allé

Projekteret tværsnit ved Fælledparken
Ved arrangementer i Idrætsparken

Bilag 8

