

NORDHAVNSVEJ

Tegningsbilag

Teknik

December 2008

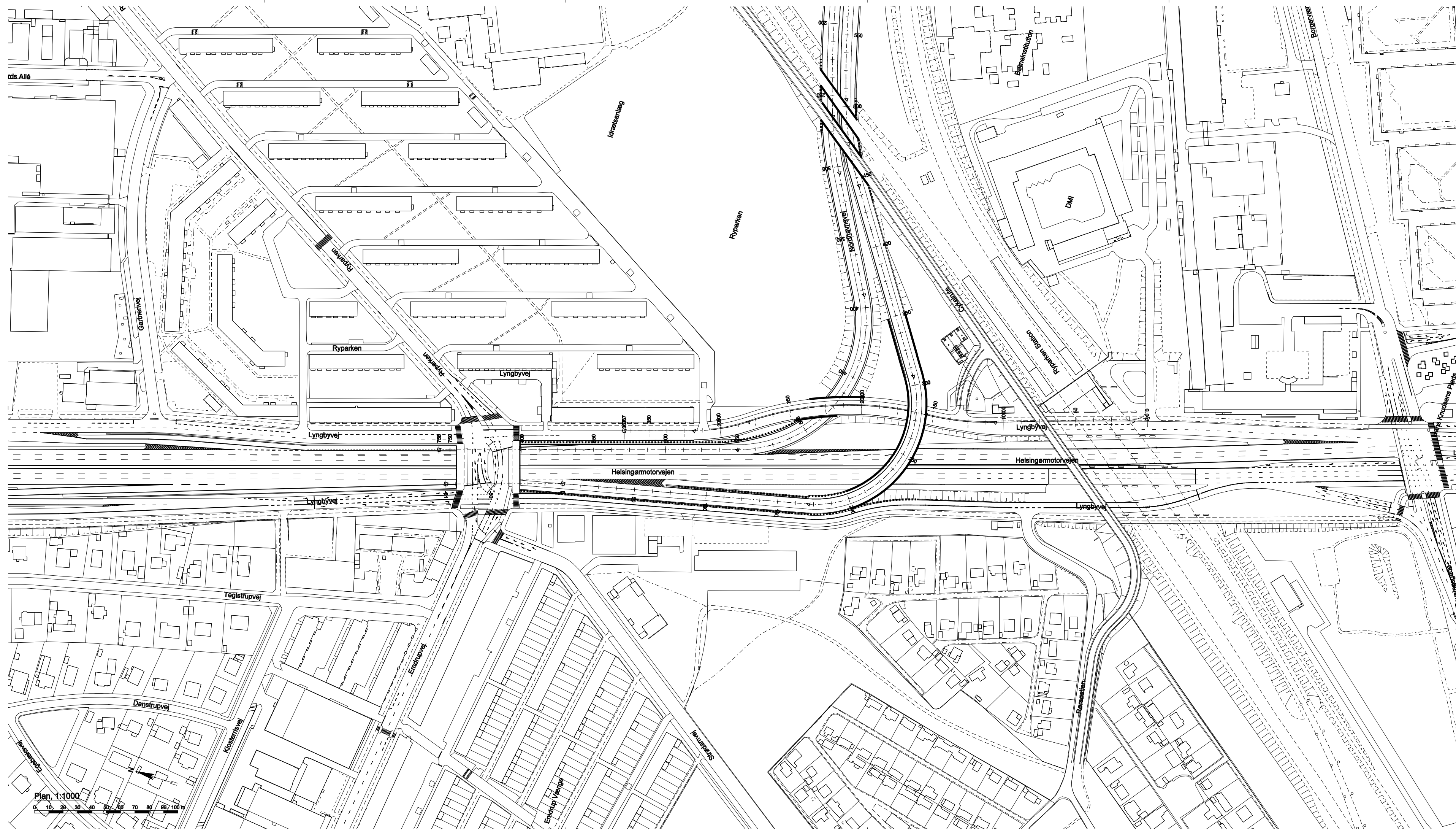


Tegn. nr.	Rev.	Titel	Mål/Format	Kontrol-leret	1. udgave	Rev. dato
D-010-0001	1	Tegningsliste	-	CAD	2008-11-14	2008-12-23
D-T10-4001	0	TSA ved Helsingørmotorvej Forslag I Vejplan	1:1000	HTH	2008-11-14	
D-T10-4051	0	TSA ved Helsingørmotorvej Forslag I Længdeprofiler	1:1000 1:100	HTH	2008-11-14	
D-T20-4001	0	TSA ved Helsingørmotorvej Forslag II Vejplan	1:1000	HTH	2008-11-14	
D-T20-4051	0	TSA ved Helsingørmotorvej Forslag II Længdeprofiler	1:1000 1:100	HTH	2008-11-14	
D-T30-4001	0	TSA ved Helsingørmotorvej Forslag III Vejplan	1:1000	HTH	2008-11-14	
D-T30-4051	0	TSA ved Helsingørmotorvej Forslag III Længdeprofiler	1:1000 1:100	HTH	2008-11-14	
D-T40-4001	0	TSA ved Helsingørmotorvej Forslag IV Vejplan	1:1000	HTH	2008-11-14	
D-T40-4051	0	TSA ved Helsingørmotorvej Forslag IV Længdeprofiler	1:1000 1:100	HTH	2008-11-14	
D-T50-4001	0	TSA ved Helsingørmotorvej Forslag V Vejplan	1:1000	HTH	2008-12-23	
D-T50-4051	0	TSA ved Helsingørmotorvej Forslag V Længdeprofiler	1:1000 1:100	HTH	2008-12-23	
D-A10-4000	0	Vejforslag A1 Plan og længdeprofil	1:2000 1:200	CAD	2008-11-14	
D-A10-4001	0	Vejforslag A1 Vejanlæg i terræn ved Strandvænget	1:1000	CAD	2008-11-14	
D-A10-5000	0	Vejforslag A og B Overføring af Ringbanen Plan	1:250	CAD	2008-11-14	
D-A10-5001	0	Vejforslag A og B Overføring af Ringbanen Snit	1:100 1:200	CAD	2008-11-14	
D-A10-2600	0	Vejforslag A1 og B Overføring af Ringbanen Interimskonstruktioner	1:250 1:100	CAD	2008-11-14	
D-A10-5010	0	Vejforslag A1 Tunnelkonstruktion Principtværsnit	1:50	SCN	2008-11-14	
D-A10-5011	0	Vejforslag A1 Tunnelkonstruktion Specielle tværsnit i tunnel	1:100	SCN	2008-11-14	

Tegn. nr.	Rev.	Titel	Mål/Format	Kontrol-leret	1. udgave	Rev. dato
D-A10-5020	0	Vejforslag A1 Tunnelkonstruktion Vestlig rampe og portal Plan og længdesnit	1:500	SCN	2008-11-14	
D-A10-5021	0	Vejforslag A1 Tunnelkonstruktion Vestlig rampe og portal Tværsnit	1:100	SCN	2008-11-14	
D-A10-5022	0	Vejforslag A1 Tunnelkonstruktion Vestlig rampe og portal Rampepumpesump	1:200	CAD	2008-11-14	
D-A10-5030	0	Vejforslag A1 Tunnelkonstruktion Passage under Svanemøllens Kaserne Oversigtsplan	1:750	CAD	2008-11-14	
D-A10-5031	0	Vejforslag A1 Tunnelkonstruktion Passage under Svanemøllens Kaserne Tværsnit i st. 4940	1:100	CAD	2008-11-14	
D-A10-2610	0	Vejforslag A1 Tunnelkonstruktion Passage under Svanemøllens Kaserne Passage under bygning 1 Metode - gennempresning Plan	1:200	CAD	2008-11-14	
D-A10-2611	0	Vejforslag A1 Tunnelkonstruktion Passage under Svanemøllens Kaserne Passage under bygning 1 Metode - gennempresning Snit	1:200	CAD	2008-11-14	
D-A10-2612	0	Vejforslag A1 Tunnelkonstruktion Passage under Svanemøllens Kaserne Passage under bygning 1 Metode - understøtning Plan	1:200	CAD	2008-11-14	
D-A10-2613	0	Vejforslag A1 Tunnelkonstruktion Passage under Svanemøllens Kaserne Passage under bygning 1 Metode - understøtning Snit	1:25 1:50 1:200	CAD	2008-11-14	
D-A10-5040	0	Vejforslag A1 Tunnelkonstruktion Passage under Nordbanen og Kystbanen Plan og tværsnit	1:500 1:200	CAD	2008-11-14	
D-A10-2620	0	Vejforslag A1 Tunnelkonstruktion Passage under Nordbanen og Kystbanen Tværsnit uden midlertidig sporafstivning	1:50 1:20	CAD	2008-11-14	

Tegn. nr.	Rev.	Titel	Mål/Format	Kontrol-leret	1. udgave	Rev. dato
D-A10-2621	0	Vejforslag A1 Tunnelkonstruktion Passage under Nordbanen og Kystbanen Tværsnit med midlertidig sporafstivning	1:50 1:20	CAD <i>CAD</i>	2008-11-14	
D-A10-5045	0	Vejforslag A1 Tunnelkonstruktion Passage under Strandvejen Plan og tværsnit	1:500 1:200	CAD <i>CAD</i>	2008-11-14	
D-A10-2625	0	Vejforslag A1 Tunnelkonstruktion Passage under Strandvejen Udførelse, etape I Plan	1:200	CAD <i>CAD</i>	2008-11-14	
D-A10-2626	0	Vejforslag A1 Tunnelkonstruktion Passage under Strandvejen Udførelse, etape II Plan og snit	1:100 1:200	CAD <i>CAD</i>	2008-11-14	
D-A10-5050	0	Vejforslag A1 Tunnelkonstruktion Strandvænget Oversigtsplan	1:1000	CAD <i>CAD</i>	2008-11-14	
D-A10-5051	0	Vejforslag A1 Tunnelkonstruktion Rampe og portal i Strandvænget Plan og længdesnit	1:500	CAD <i>CAD</i>	2008-11-14	
D-A10-5052	0	Vejforslag A1 Tunnelkonstruktion Rampe og portal i Strandvænget Tværsnit	1:100	SCN <i>SCN</i>	2008-11-14	
D-A10-5053	0	Vejforslag A1 Tunnelkonstruktion Rampe og portal i Strandvænget Rampepumpesump	1:200	CAD <i>CAD</i>	2008-11-14	
D-A10-5055	0	Vejforslag A1 Tunnelkonstruktion Dybdepunktpumpesump Plan og snit	1:200	CAD <i>CAD</i>	2008-11-14	
D-A11-4000	0	Vejforslag A1-1 Plan og længdeprofil	1:2000 1:200	CAD <i>CAD</i>	2008-11-14	
D-A20-4000	0	Vejforslag A2 Plan og længdeprofil	1:2000 1:200	CAD <i>CAD</i>	2008-11-14	
D-A20-4001	0	Vejforslag A2 Vejanlæg i terræn ved Strandvænget	1:1000	CAD <i>CAD</i>	2008-11-14	
D-A20-5010	0	Vejforslag A2 Cut & Cover tunnel og sænketunnel Tværsnit	1:100	CAD <i>CAD</i>	2008-11-14	
D-A20-5015	0	Vejforslag A2 Tunnelkonstruktion Tilslutning i Strandvænget Tværsnit	1:100	SCN <i>SCN</i>	2008-11-14	

Tegn. nr.	Rev.	Titel	Mål/Format	Kontrol-leret	1. udgave	Rev. dato
D-A20-2630	0	Vejforslag A2 Krydsning af Svanemøllebugten Udførelsesprincip Plan og længdesnit	1:2000	CAD <i>CAD</i>	2008-11-14	
D-A20-2631	0	Vejforslag A2 Krydsning af Svanemøllebugten Udførelsesprincip Tværsnit	1:200	CAD <i>CAD</i>	2008-11-14	
D-B00-4000	0	Vejforslag B (hovedforslag) Plan og længdeprofil	1:2000 1:200	CAD <i>CAD</i>	2008-11-14	
D-B00-5010	0	Vejforslag B Tunnelkonstruktion Principtværsnit	1:100	CAD <i>CAD</i>	2008-11-14	
D-B00-5055	0	Vejforslag B Tunnelkonstruktion Dybdepunkt med pumpesump	1:100	CAD <i>CAD</i>	2008-11-14	
D-A10-2401	0	Vejforslag A1 Ledningsomlægninger Strandvænget Delplan 1	1:500	CAD <i>CAD</i>	2008-11-14	
D-A10-2402	0	Vejforslag A1 Ledningsomlægninger Strandvænget/Ryvangs Allé Delplan 2	1:500	CAD <i>CAD</i>	2008-11-14	
D-A10-2403	0	Vejforslag A1 Ledningsomlægninger Østerled Delplan 3	1:500	CAD <i>CAD</i>	2008-11-14	
D-A10-2404	0	Vejforslag A1 Ledningsomlægninger Østerled Delplan 4	1:500	CAD <i>CAD</i>	2008-11-14	
D-A10-2405	0	Vejforslag A1 Ledningsomlægninger Strandøre Delplan 5	1:500	CAD <i>CAD</i>	2008-11-14	
D-A10-2406	0	Vejforslag A1 Ledningsomlægninger Strandvejen Delplan 6	1:500	CAD <i>CAD</i>	2008-11-14	
D-A10-2407	0	Vejforslag A1 Ledningsomlægninger Rosbækvej Delplan 7	1:500	CAD <i>CAD</i>	2008-11-14	
D-A10-5600	0	Vejforslag A og B Installationer Tværsnit i Cut & Cover tunnel	1:50	CAD <i>CAD</i>	2008-11-14	
D-B00-5600	0	Vejforslag B Installationer Tværsnit i boret tunnel	1:100	CAD <i>CAD</i>	2008-11-14	



Plan 1:1000
 0 10 20 30 40 50 60 70 80 90 100 m

NOTE:

Koter og stationeringer er i m. Øvrige ubenævnte mål er i mm.
 Koter refererer til DVR 90.

SIGNATURER:

- Bro
- Støttemur
- Stationeringslinje

Tegning: **D-T10-4001**

**REDUCERET 50% UDEN
 ÆNDRING AF MÅLFORHOLD**

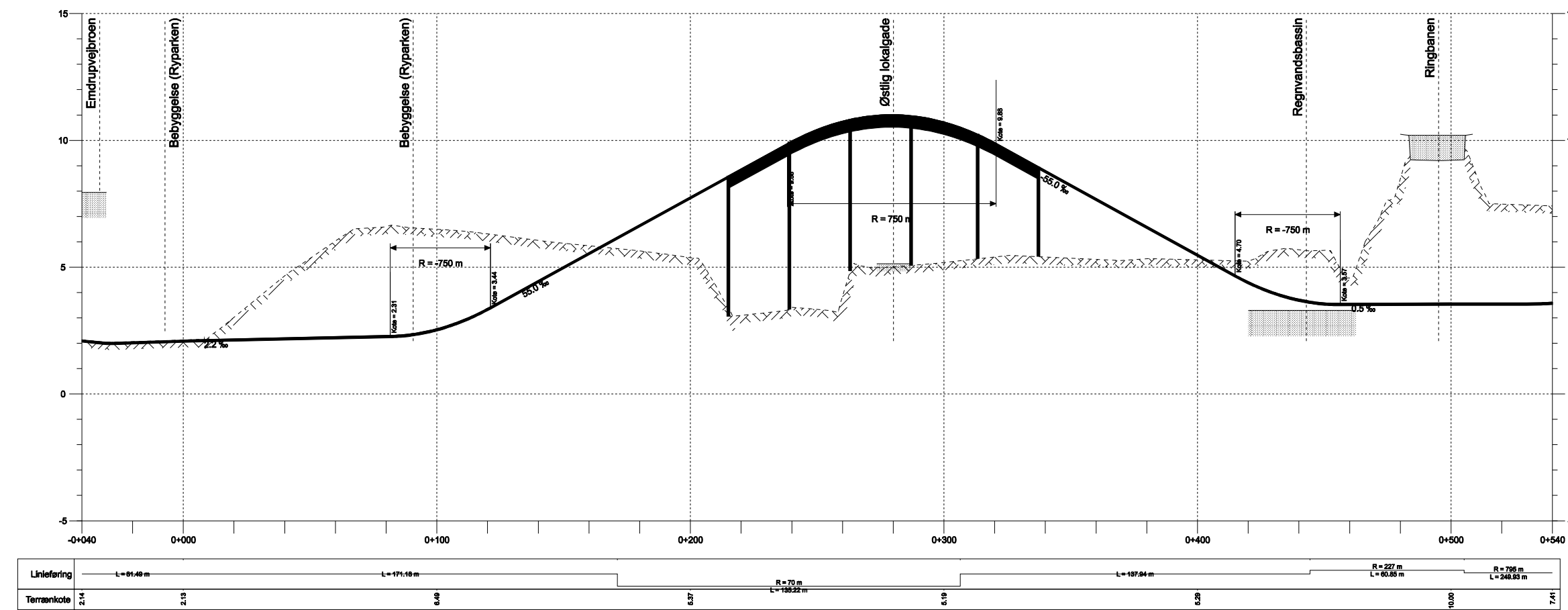
Ophævet til teknisk grund- og matricalkort tilhører Stadsarkitektarbejdet. Tilslagsnr. 55-10-01.

Rev.	Dato	Tegn.	Godk.	Revisortekst	Rev.	Dato	Tegn.	Godk.	Revisortekst

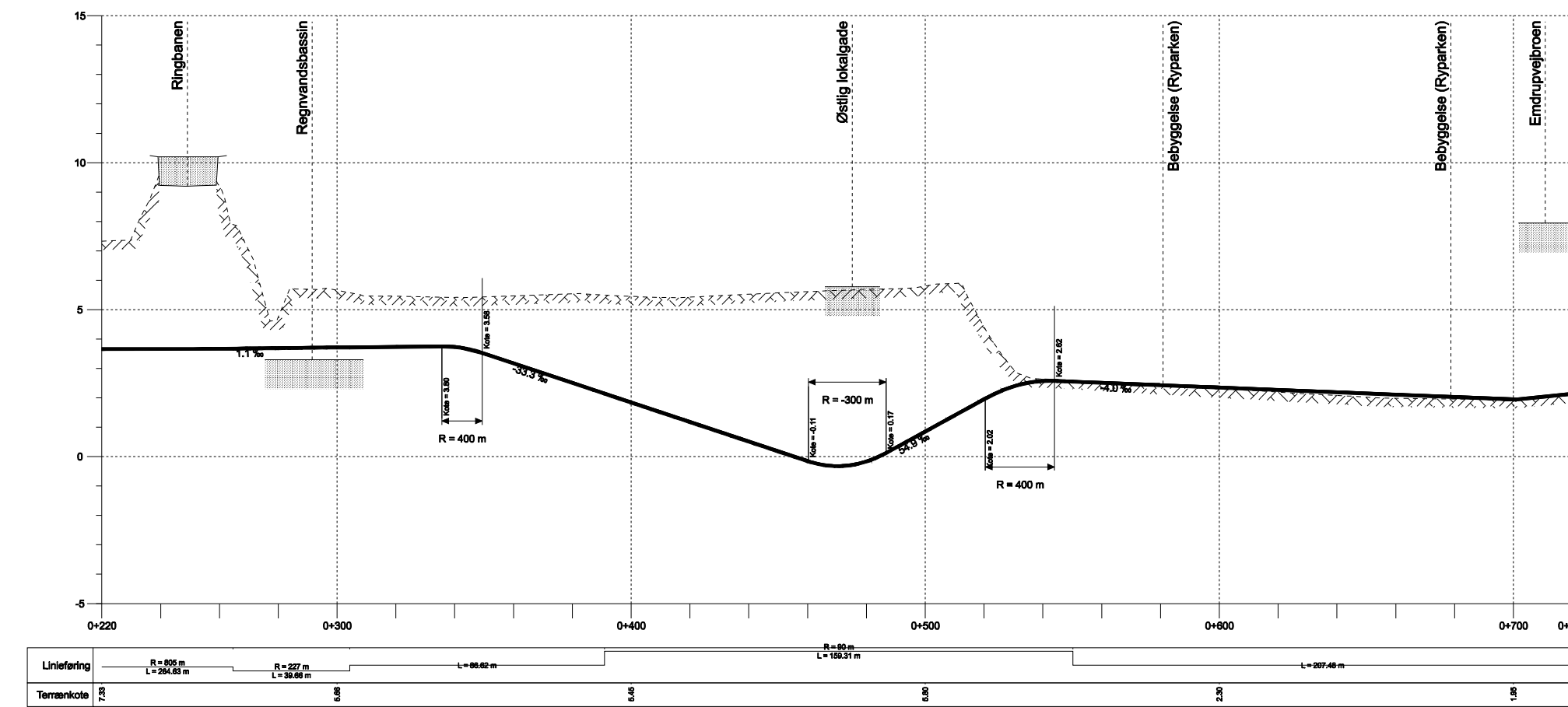
Københavns Kommune
 Teknik- og Miljøforvaltningen
 Njalsgade 13
 2300 København S
 Tlf: 33 66 35 11
 Fax: 33 66 71 04

RAMBOLL
 Bredevej 2
 2830 Virum
 Tlf: 45 98 60 00
 Fax: 45 98 67 00

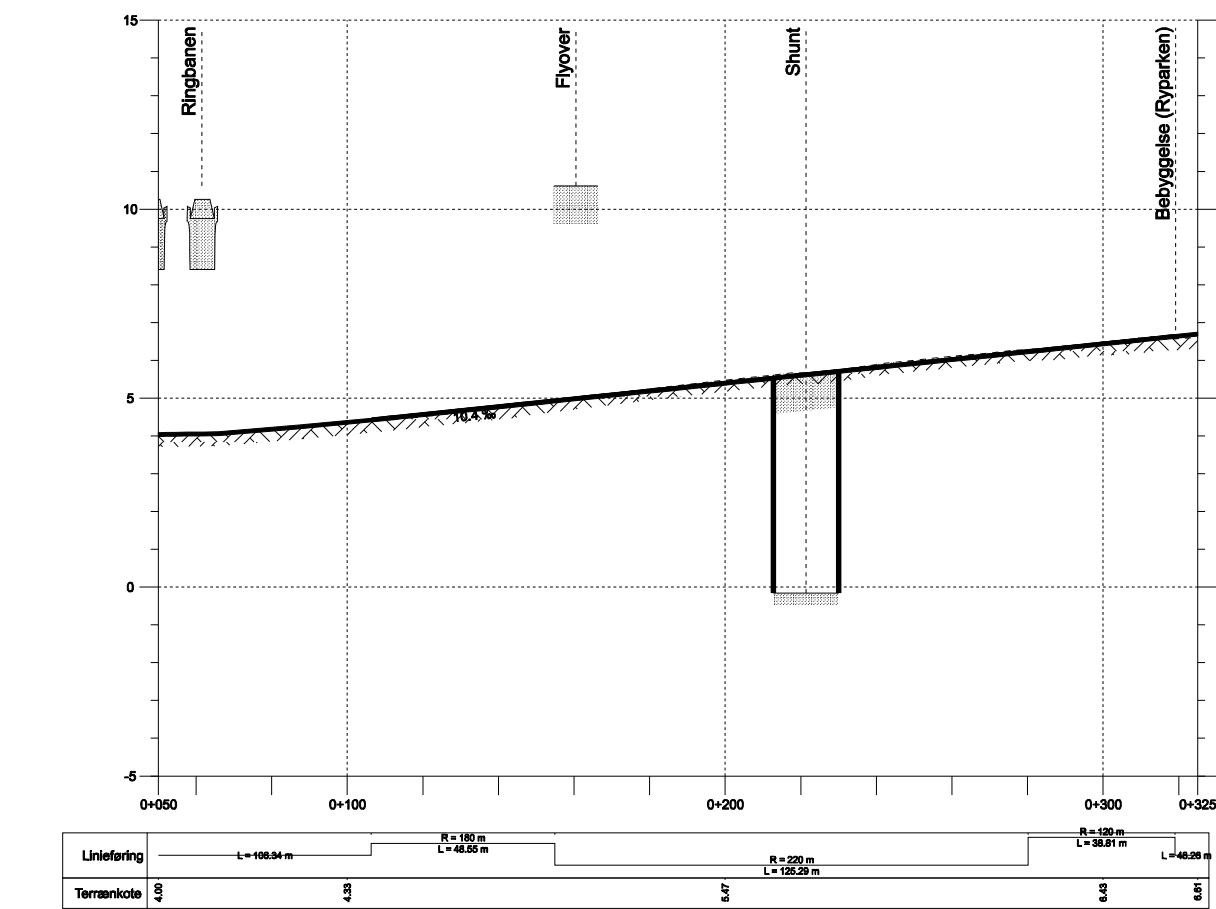
Projekt Nordhavnsvej	Projektnr.: 7554001	Fasebetegnelse: VVM	Dato: 2008-11-14
TSA ved Helsingørmotorvejen Forslag I Vejplan	Projektløst / tegnet: HJK / CBWJ	Kontrolleret: HTH	Godkendt: STB
Målestok: 1:1000	Projektleder / Københavns Kommune: Søren Astrup-Jensen	Tegningsarkivnr.: 594x1280	Tegningsnr.: D-T10-4001



Helsingørmotorvejens flyover fra nord



Nordhavnsvejs shunt mod nord



Lyngbyvejs østlige lokalgade

NOTE:
 Koter og stationering er i m. Øvrige ubenævnte mål er i mm.
 Koter refererer til DVR 90.

Træningsnr.: D-T10-4051

REDUCERET 50% UDEN ÆNDRING AF MÅLFORHOLD

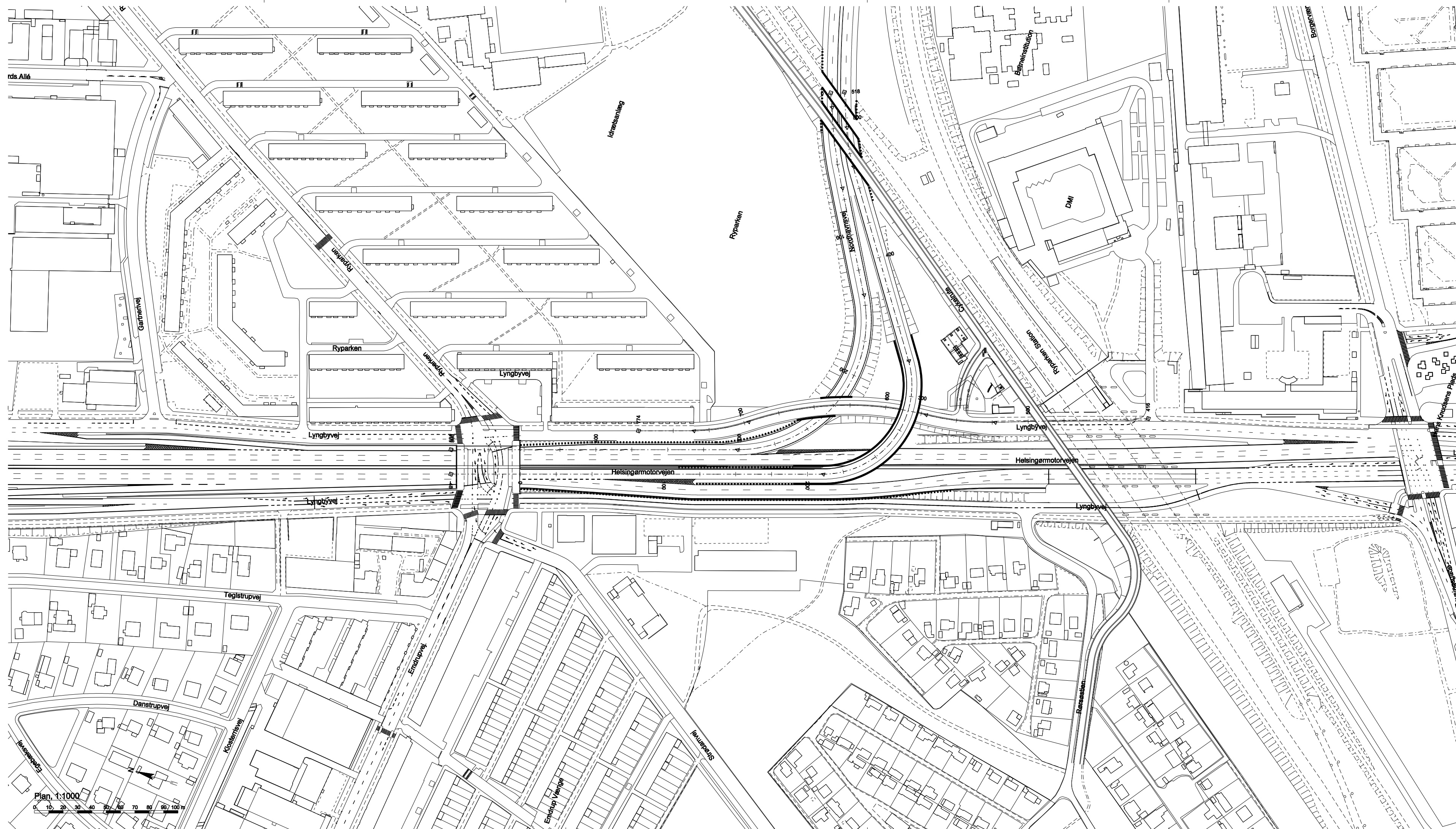
Ophævet til teknisk grund- og matrikalkort af Høvsø Stationskondemnerbedet, Tilslæssnr. 55-10-01.

Rev.	Dato	Taget	Godt.	Revisorkodet	Rev.	Dato	Taget	Godt.	Revisorkodet

Københavns Kommune
 Teknik- og Miljøforvaltningen
 Njalsgade 13
 2300 København S
 Tlf: 33 66 35 11
 Fax: 33 66 71 04

RAMBOLL
 Brodøvej 2
 2830 Virum
 Tlf: 45 98 60 00
 Fax: 45 98 67 00

Projekt Nordhavnsvej TSA ved Helsingørmotorvejen Forslag I Længdeprofiler	Projektnr.: 7854001	Færdiggørelsesdato: VVM 2008-11-14
	Projektansvar / tegner: HJK / CBWJ	Kontrolleret: HTH
	Målestok: 1:1000	Godkendt: STB
	Tegningsformat: 504x1800	Tegningsnr.: D-T10-4051



NOTE:

Koter og stationeringer er i m. Øvrige ubenævnte mål er i mm.
Koter refererer til DVR 90.

SIGNATURER:

- Bro
- Støttetur
- Stationeringslinje

Tegning: **D-T20-4001**

REDUCERET 50% UDEN ÆNDRING AF MÅLFORHOLD

Ophævet til teknisk grund- og matricalkort tilhører Stadsarkitektembedet. Tilslagsnr. 55-10-01.

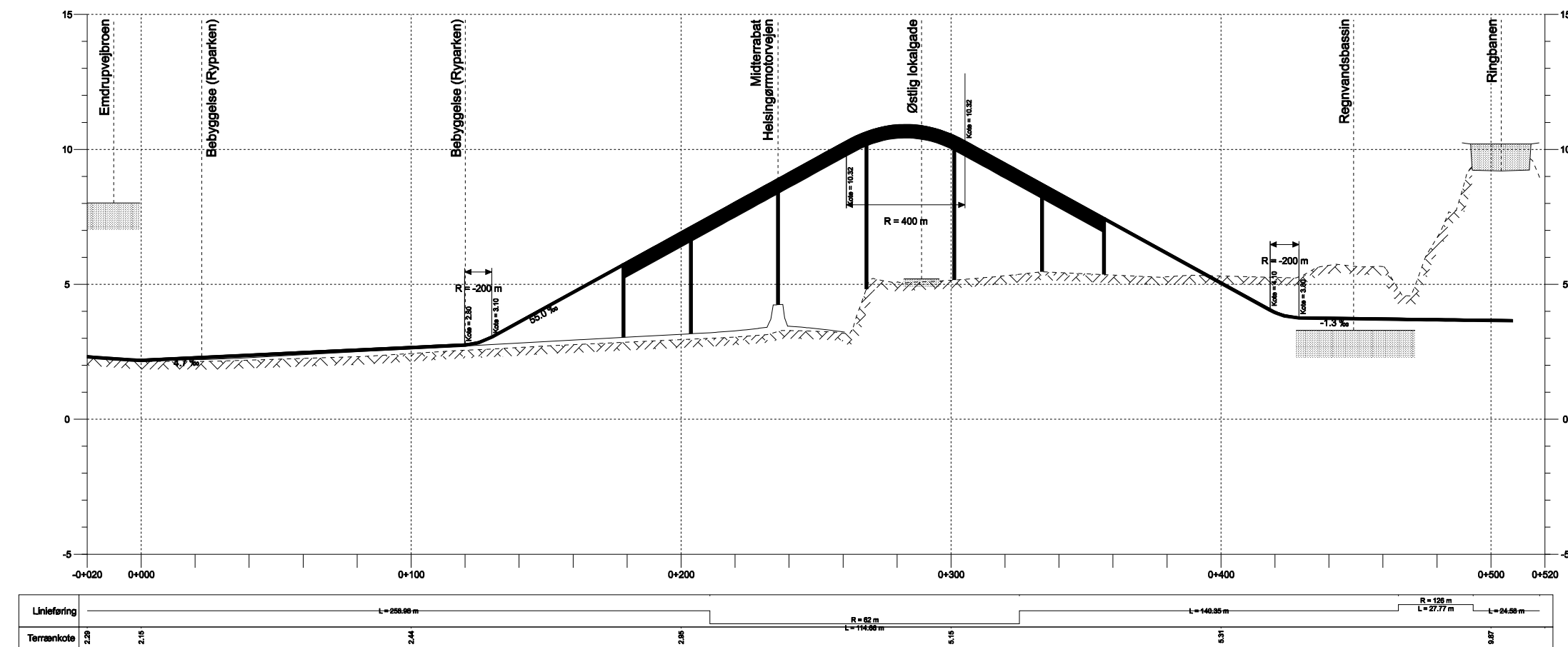
Rev.	Dato	Tegn.	Godk.	Revisortekst	Rev.	Dato	Tegn.	Godk.	Revisortekst

Københavns Kommune
Teknik- og Miljøforvaltningen
Njalsgade 13
2800 København S
Tlf: 33 66 35 11
Fax: 33 66 71 04

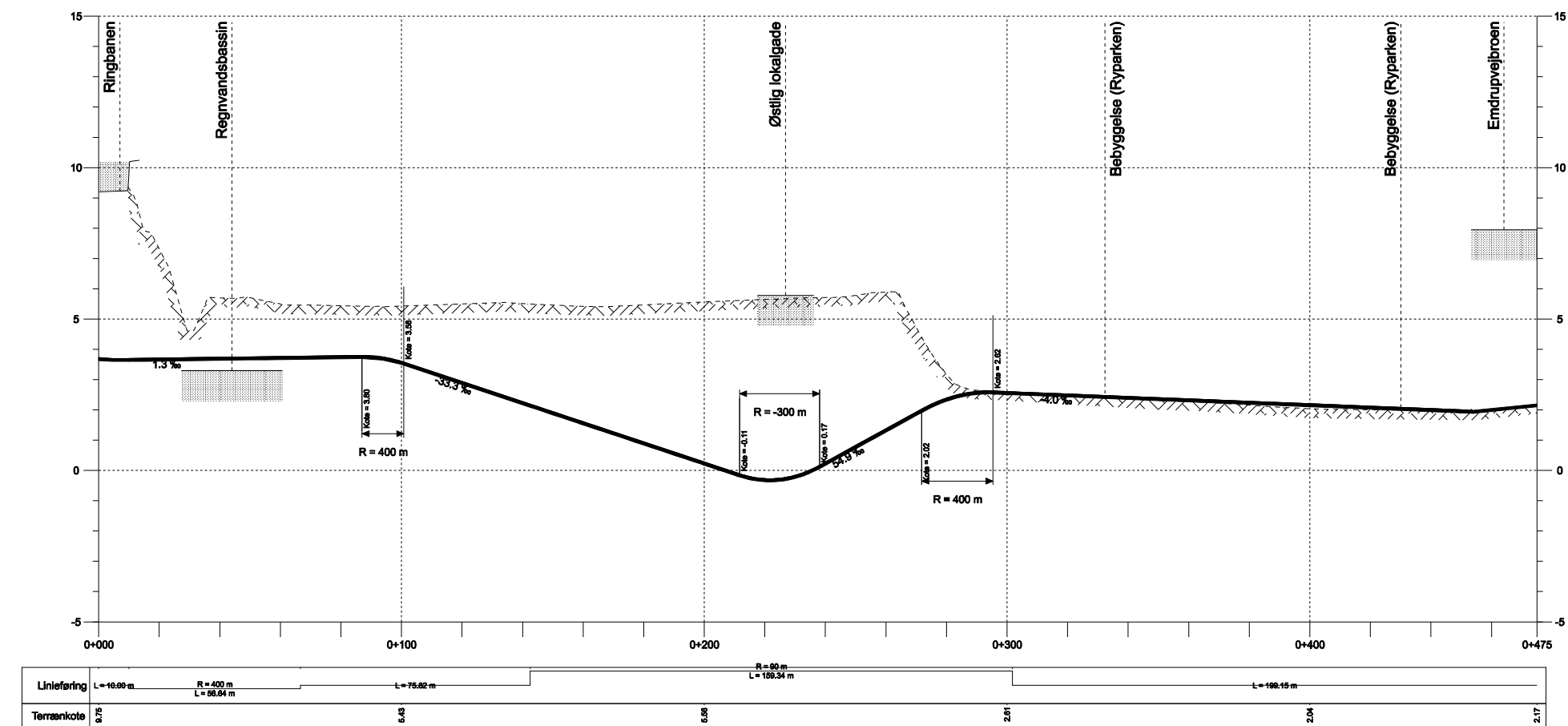
RAMBOLL
Bredgade 2
2830 Virum
Tlf: 45 98 60 00
Fax: 45 98 67 00

Projekt Nordhavnsvej TSA ved Helsingørmotorvejen Forslag II Vejplan	Projektnr.: 7554001	Fasebetegnelse: VVM	Dato: 2008-11-14
	Projektløst / tegnet: HJK / CBWJ	Kontrolleret: HTH	Godkendt: STB
	Målforhold: 1:1000	Projektløst / Københavns Kommune: Seren Astræw-Jensen	Tegningsarkivnr.: 594x1280
	Tegningsform: D-T20-4001	Tegningsnr.: 0-	

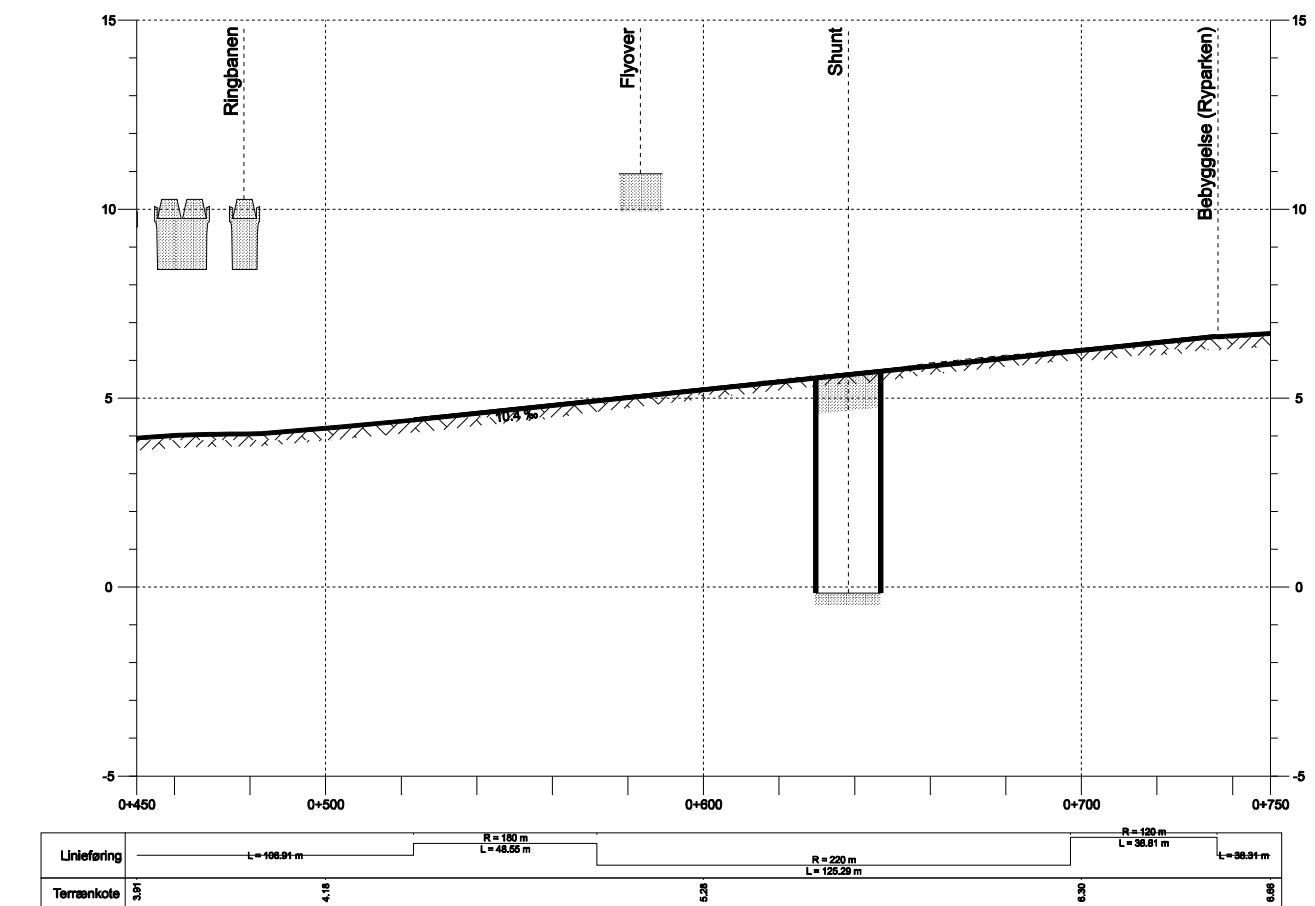




Helsingermotorvejens flyover fra nord



Nordhavnsvejs shunt mod nord



Lyngbyvejs østlige lokalgade

NOTE:

Koter og stationeringer er i m. Øvrige ubenævnte mål er i mm.
Koter refererer til DVR 90.

Tråkningsnr.: D-T20-4051

REDUCERET 50% UDEN ÆNDRING AF MÅLFORHOLD

Ophævet til teknisk grund- og matrikalkort af Haveri Stadsrådgivningskontoret, Tilsættelse nr. 55-10-01.

Rev.	Dato	Taget	Godt.	Revisorkode	Rev.	Dato	Taget	Godt.	Revisorkode

Københavns Kommune
Teknik- og Miljøforvaltningen

Njalsgade 13
2300 København S

Tlf: 33 66 35 11
Fax: 33 66 71 04

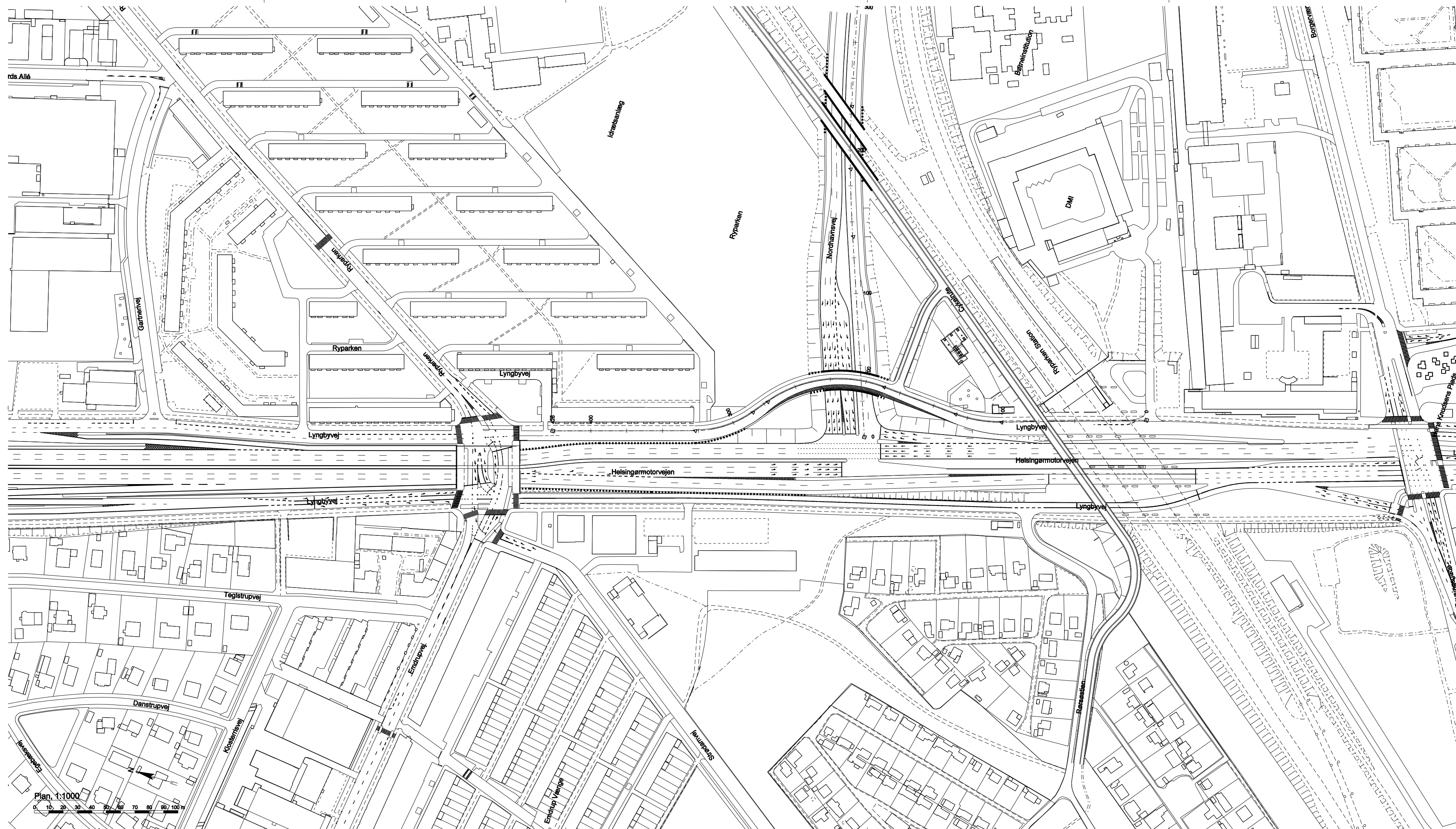
RAMBOLL

Bredøvej 2
2830 Virum

Tlf: 45 98 60 00
Fax: 45 98 67 00

Projektnr.:	7854001	Fasebetegnelse:	VVM	Dato:	2008-11-14
Projektansvarlig:	HJK / CBWJ	Kontrol:	HTH	Godkendt af:	STB
Målestok:	1:1000	Projektdirektør / Københavns Kommune:	Søren Aarstam-Jensen		
Tagningsskema:	504x1800	Tråkningsnr.:	D-T20-4051		

Projekt Nordhavnsvej
TSA ved Helsingermotorvejen
Forslag II
Længdeprofiler



NOTE:

Koter og stationeringer er i m. Øvrige ubenævnte mål er i mm.
Koter refererer til DVR 90.

SIGNATURER:

- Bro
- Støttetur
- Stationeringslinie

Tegning: **D-T30-4001**

REDUCERET 50% UDEN ÆNDRING AF MÅLFORHOLD
55-10-01.

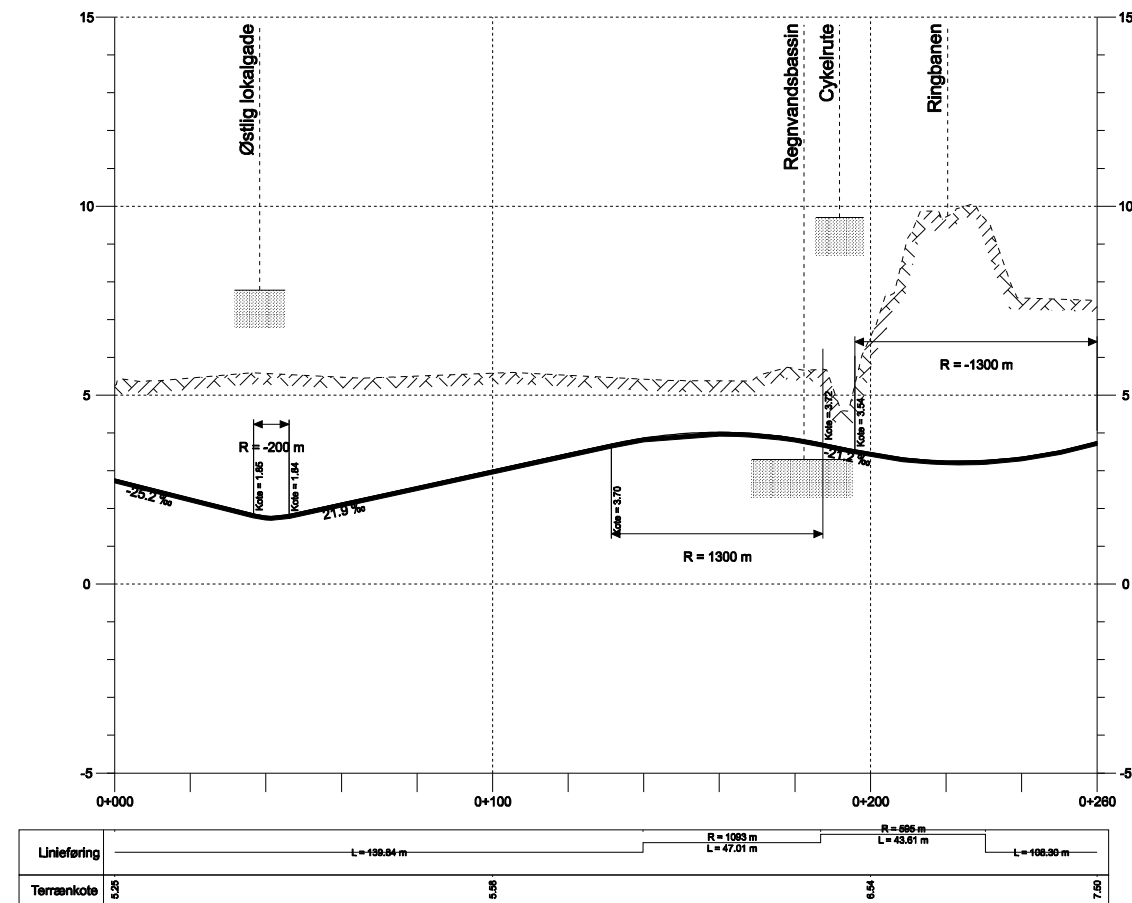
Ophævet til teknisk grund- og matrikelkort tilhører Stadsarkitektembedet, Tilslæbesevnr. 55-10-01.

Rev.	Dato	Tegn.	Godk.	Revisortekst	Rev.	Dato	Tegn.	Godk.	Revisortekst

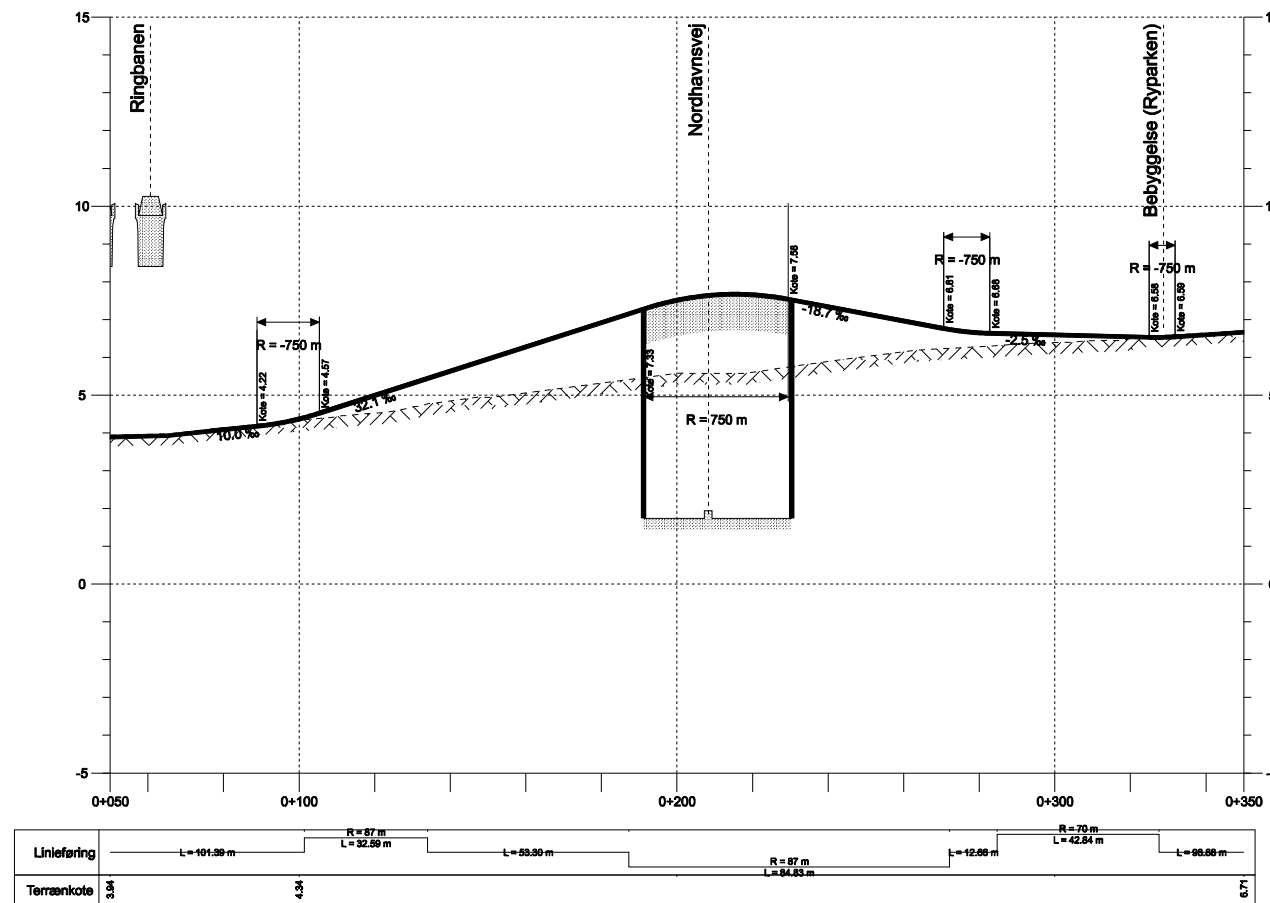
Københavns Kommune
Teknik- og Miljøforvaltningen
Njalsgade 13
2300 København S
Tlf: 33 66 35 11
Fax: 33 66 71 04

RAMBOLL
Bredgade 2
2830 Virum
Tlf: 45 98 60 00
Fax: 45 98 67 00

Projekt Nordhavnsvej	Projektnr.: 7554001	Fasebetegnelse: VVM	Dato: 2008-11-14
TSA ved Helsingørmotorvejen Forslag III Vejplan	Projektløst / tegnet: HJK / CBWJ	Kontrolleret: HTH	Godkendt: STB
Målforhold: 1:1000	Projektleder / Københavns Kommune: Søren Astrup-Jensen		
Tegningsformat: 594x1280	Tegningsnr.: D-T30-4001	0-	



Nordhavnsvej



Lyngbyvejs østlige lokalgade

NOTE:

Koter og stationeringer er i m. Øvrige ubenævnte mål er i mm.
Koter refererer til DVR 90.

Tegning nr.: **D-T30-4051**

REDUCERET 50% UDEN ÆNDRING AF MÅLFORHOLD

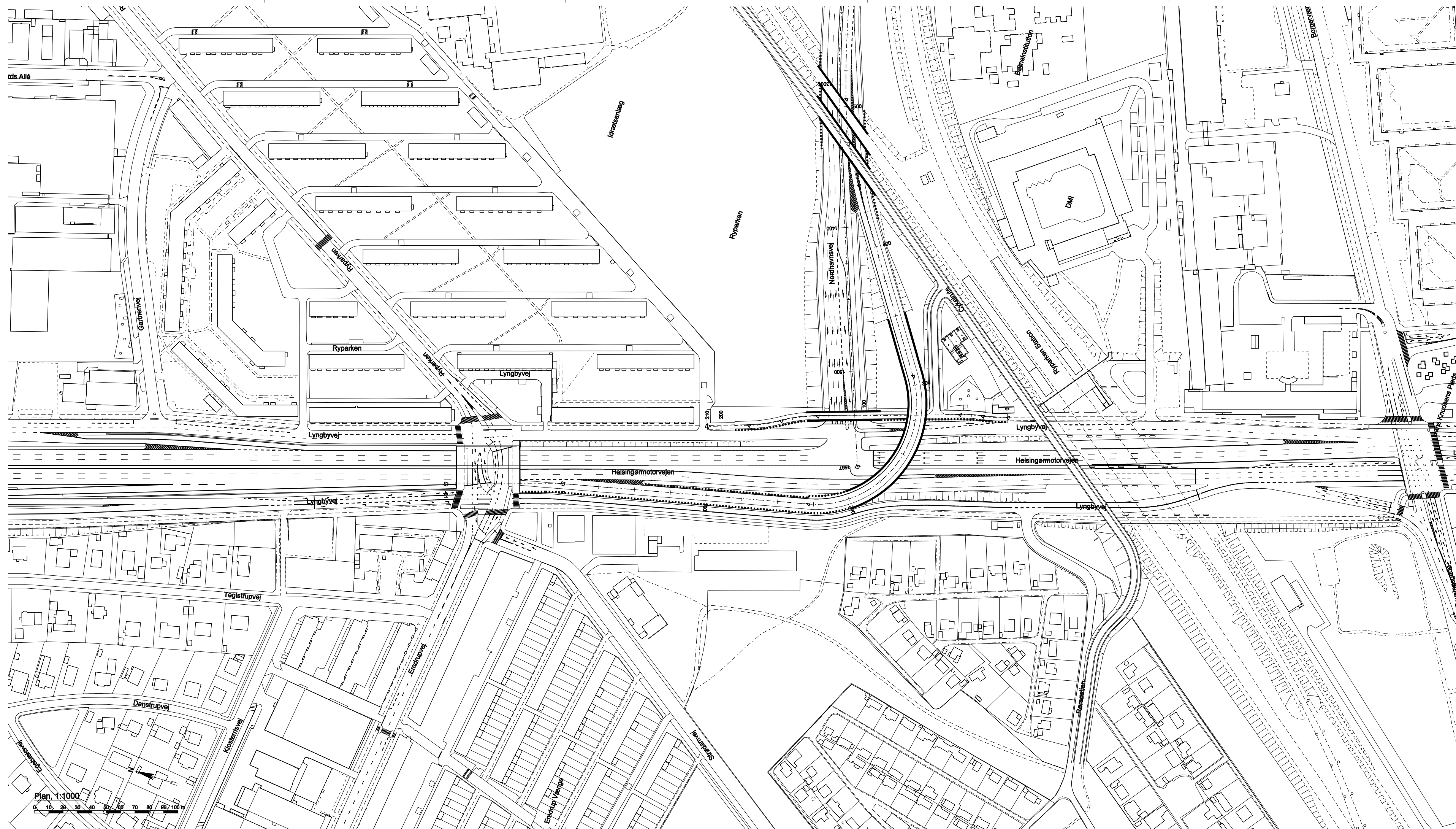
Ophaveret til teknisk grund- og matrikelkort tilhører Stadsarkitektkontoret, Tillægssekr. 55-10-01.

Rev.	Dato	Tegn.	Godk.	Revisortekst	Rev.	Dato	Tegn.	Godk.	Revisortekst

Københavns Kommune
Teknik- og Miljøforvaltningen
Njelsgade 13
2300 København S
Tlf: 33 66 35 11
Fax: 33 66 71 04

RAMBOLL
Bredevej 2
2830 Virum
Tlf: 45 98 80 00
Fax: 45 98 87 00

Projekt Nordhavnsvej	Projektnr.: 7554001	Fasebetegnelse: VVM	Dato: 2008-11-14
TSA ved Helsingørmotorvejen Forslag III Længdeprofiler	Projekteret / tegnet: HJK / CBWJ	Kontrolleret: HTH	Godkendt: STB
	Målforskel: 1:1000	Projektfører i København Kommune: Søren Aarstjerne-Jensen	
	Tegningens formål: 594x1050	Tegningens nr.: D-T30-4051	0-



NOTE:

Koter og stationeringer er i m. Øvrige ubenævnte mål er i mm.
Koter refererer til DVR 90.

SIGNATURER:

- Bro
- Støttemur
- Stationeringslinje

Tegning: **D-T40-4001**

REDUCERET 50% UDEN ÆNDRING AF MÅLFORHOLD

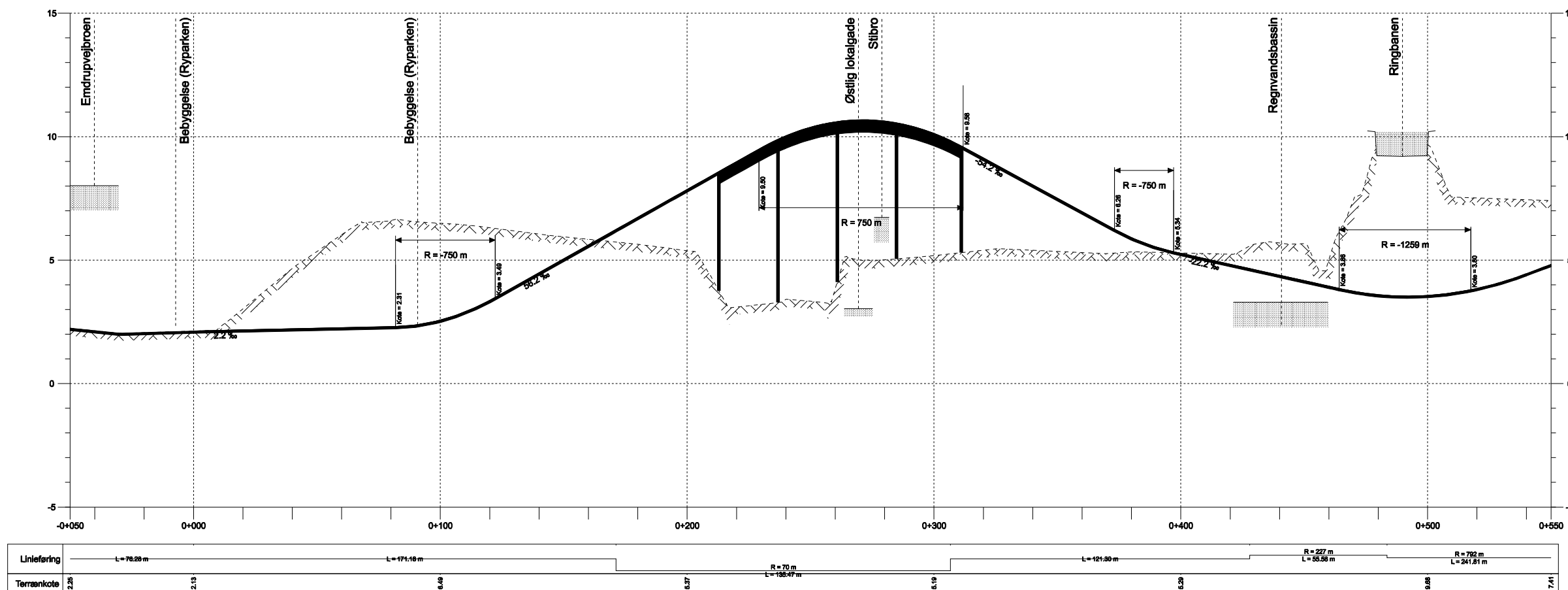
Ophævet til teknisk grund- og matrikelkort til Hørsholm Kommune. Tilslagsnr. 55-10-01.

Rev.	Dato	Tegn.	Godk.	Revisortekst	Rev.	Dato	Tegn.	Godk.	Revisortekst

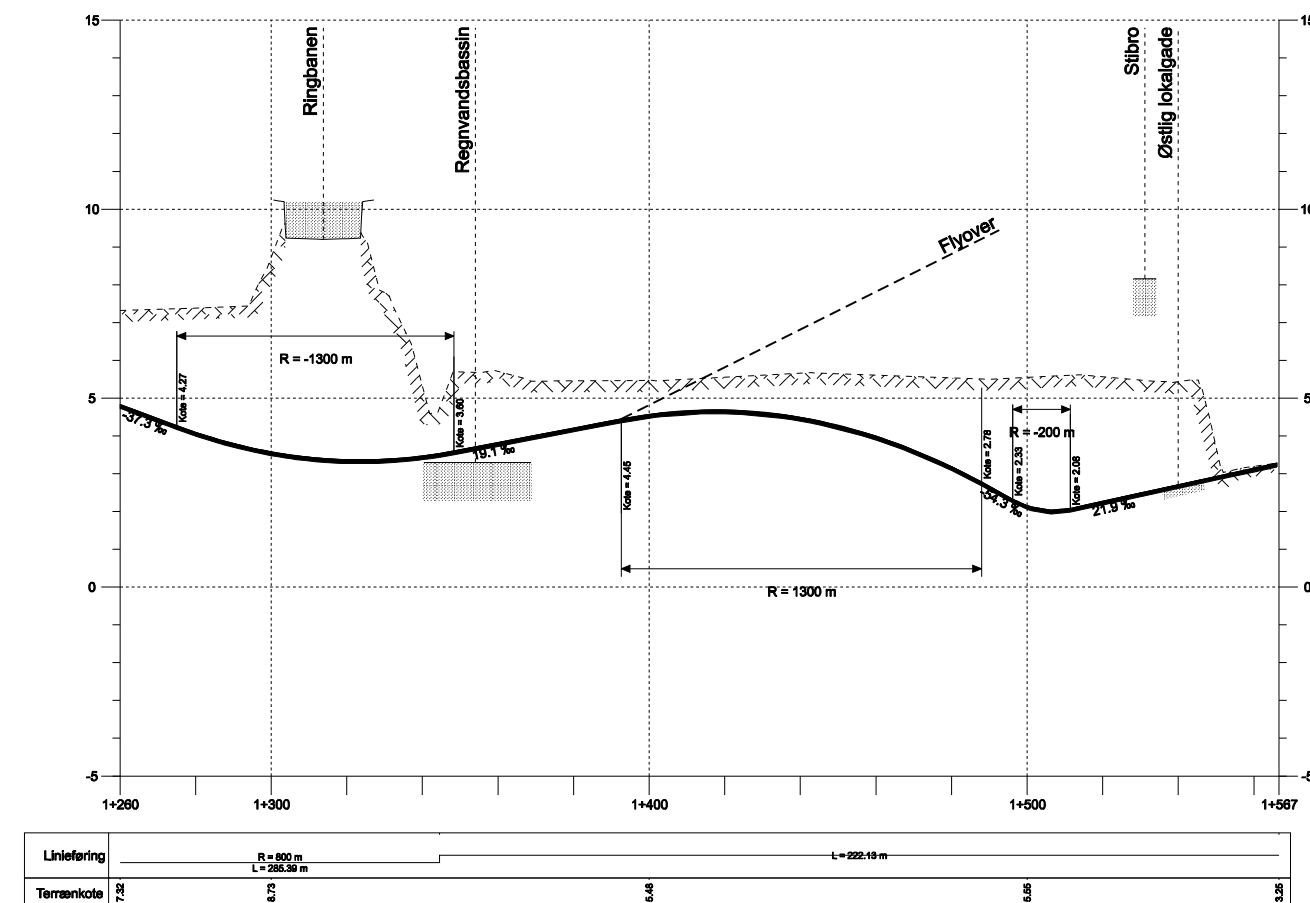
Københavns Kommune
Teknik- og Miljøforvaltningen
Njalsgade 13
2300 København S
Tlf: 33 66 35 11
Fax: 33 66 71 04

RAMBOLL
Bredgade 2
2830 Virum
Tlf: 45 98 60 00
Fax: 45 98 67 00

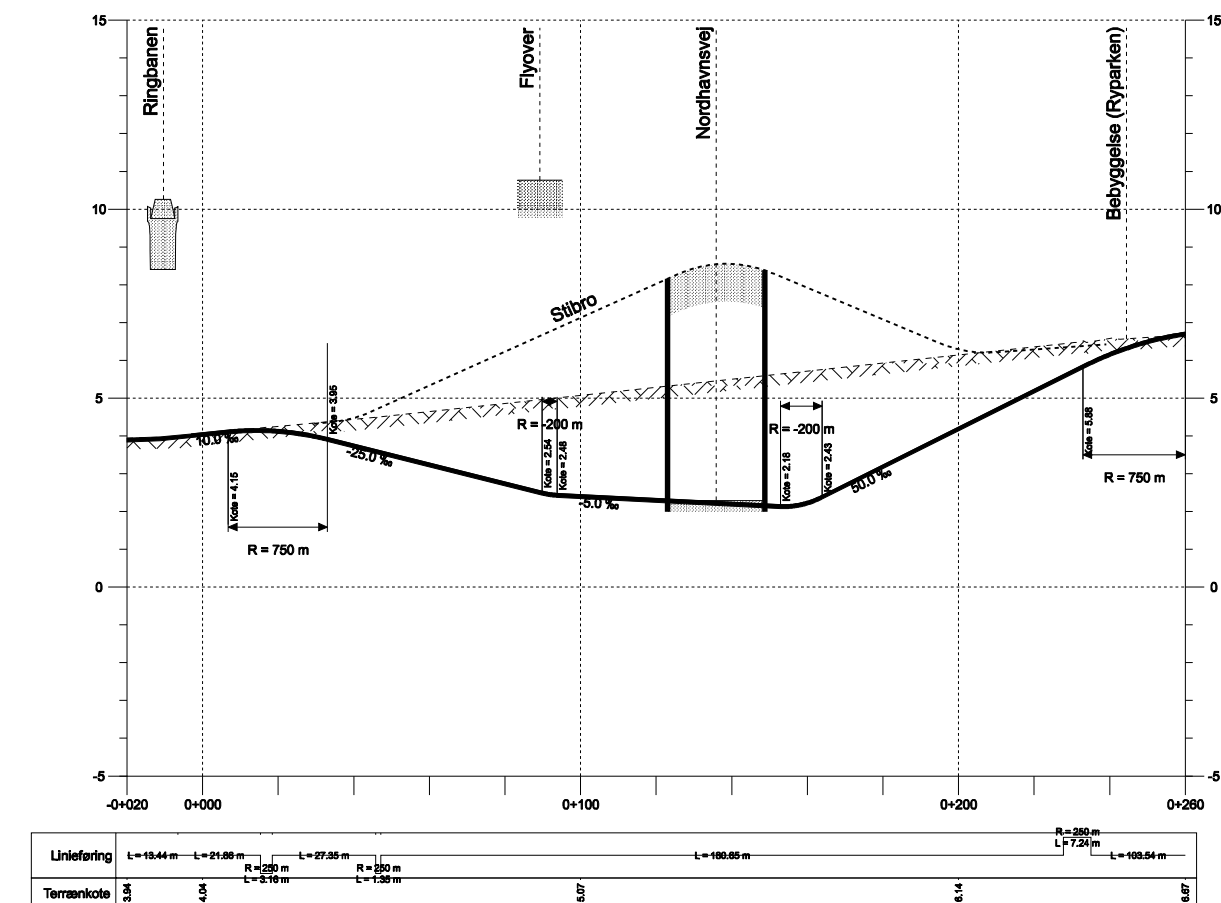
Projekt Nordhavnsvej	Projektnr.: 7554001	Fasebetegnelse: VVM	Dato: 2008-11-14
TSA ved Helsingørsmotorvejen Forslag IV Vejplan	Projektløst / tegnet: HJK / CBWJ	Kontrolleret: HTH	Godkendt: STB
Målforhold: 1:1000	Projektleder / Københavns Kommune: Søren Astrup-Jensen		
Tegningsformat: 594x1280	Tegningsnr.: D-T40-4001	0-	



Helsingørmotorvejens flyover fra nord



Nordhavnsvej



Lyngbyvejs østlige lokalgade

NOTE:
Koter og stationeringer er i m. Øvrige ubenævnte mål er i mm.
Koter refererer til DVR 80.

Tagning: D-T40-4051

REDUCERET 50% UDEN ÆNDRING AF MÅLFORHOLD

Ophævet til teknisk grund- og matrikelkort tilhører Statskonsultantenbedet, Tilsættelse nr. 55-10-01.

Rev.	Dato	Taget	Godk.	Revisorkode	Rev.	Dato	Taget	Godk.	Revisorkode

Københavns Kommune
Teknik- og Miljøforvaltningen

Njalsgade 13
2300 København S

TE: 33 88 35 11
FAX: 33 88 71 04

RAMBOLL

Brødrene 2
2830 Virum

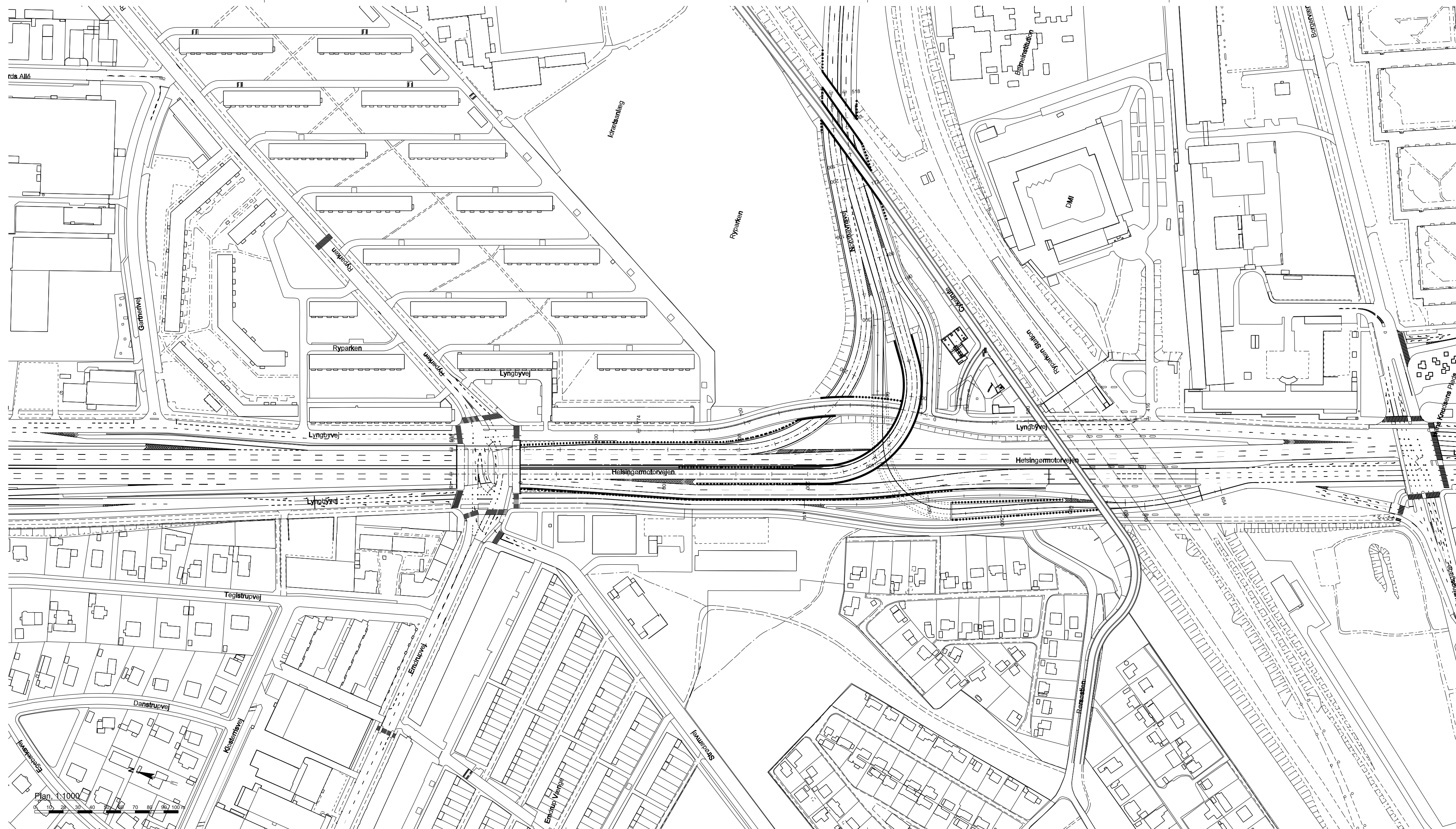
TE: 45 88 00 00
FAX: 45 88 87 00

Projekt	Prosjekt	Fejlsbetragtning	Dato
Projekt 7554001	7554001	VVM	2008-11-14

Projekt Nordhavnsvej
TSA ved Helsingørmotorvej
Forslag IV
Længdeprofiler

Projekter / tegner	Kontrolleret	Godkendt
HJK / CBWJ	VTH	STB

Målestok: 1:1000
Tegningsmateriale: Søren Aarslev-Jensen
Tegningsnr.: 584x1680
D-T40-4051



NOTE:

Koter og stationeringer er i m. Øvrige ubenævnte mål er i mm.
Koter refererer til DVR 90.

SIGNATURER:

- Bro
- Støttemur
- Tunnel
- Stationeringslinie

Tegningsnr. **D-T50-4001**

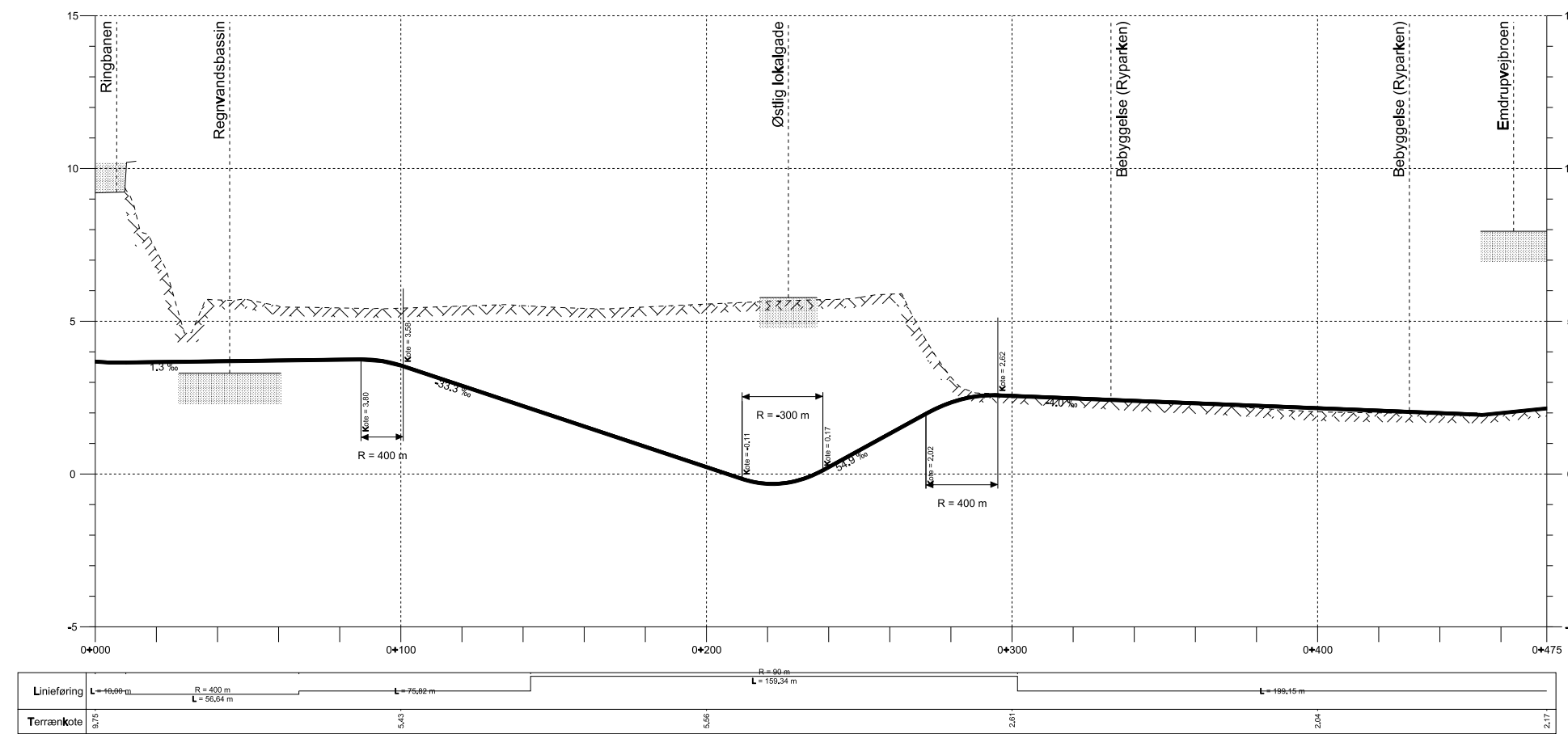
REDUCERET 50% UDEN ÆNDRING AF MALFORHOLD

Ophavsret til teknik grund- og matrikelkort tilhører Stadsarkitektområdet, T. Blicherssen, 55-10-01.									
Rev.	Dato	Tegn.	Godk.	Revisortekst	Rev.	Dato	Tegn.	Godk.	Revisortekst

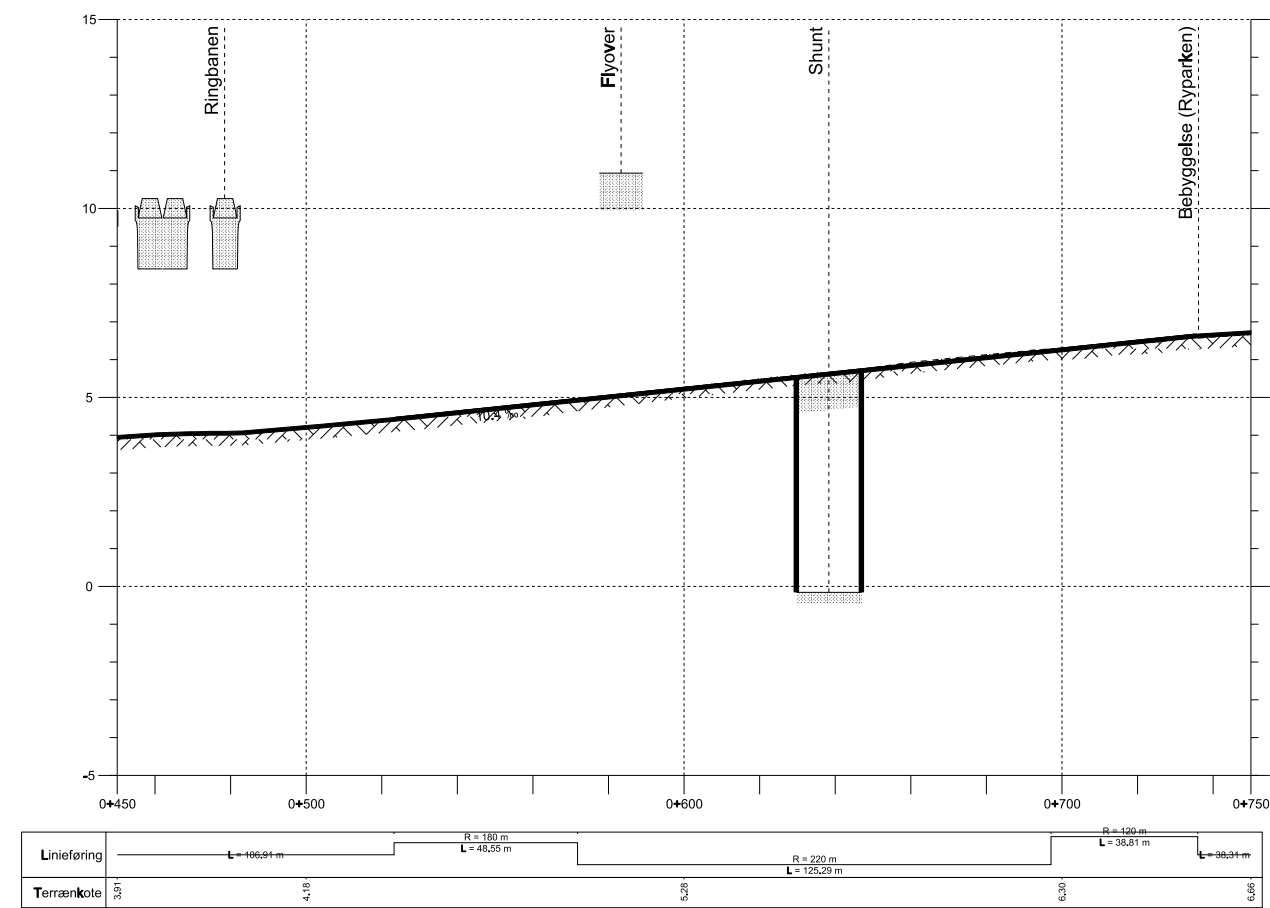
Københavns Kommune
Teknik- og Miljøforvaltningen
Njalsgade 13
2300 København S
Tlf: 33 66 35 11
Fax: 33 66 71 04

RAMBOLL
Bredevej 2
2830 Virum
Tlf: 45 98 60 00
Fax: 45 98 67 00

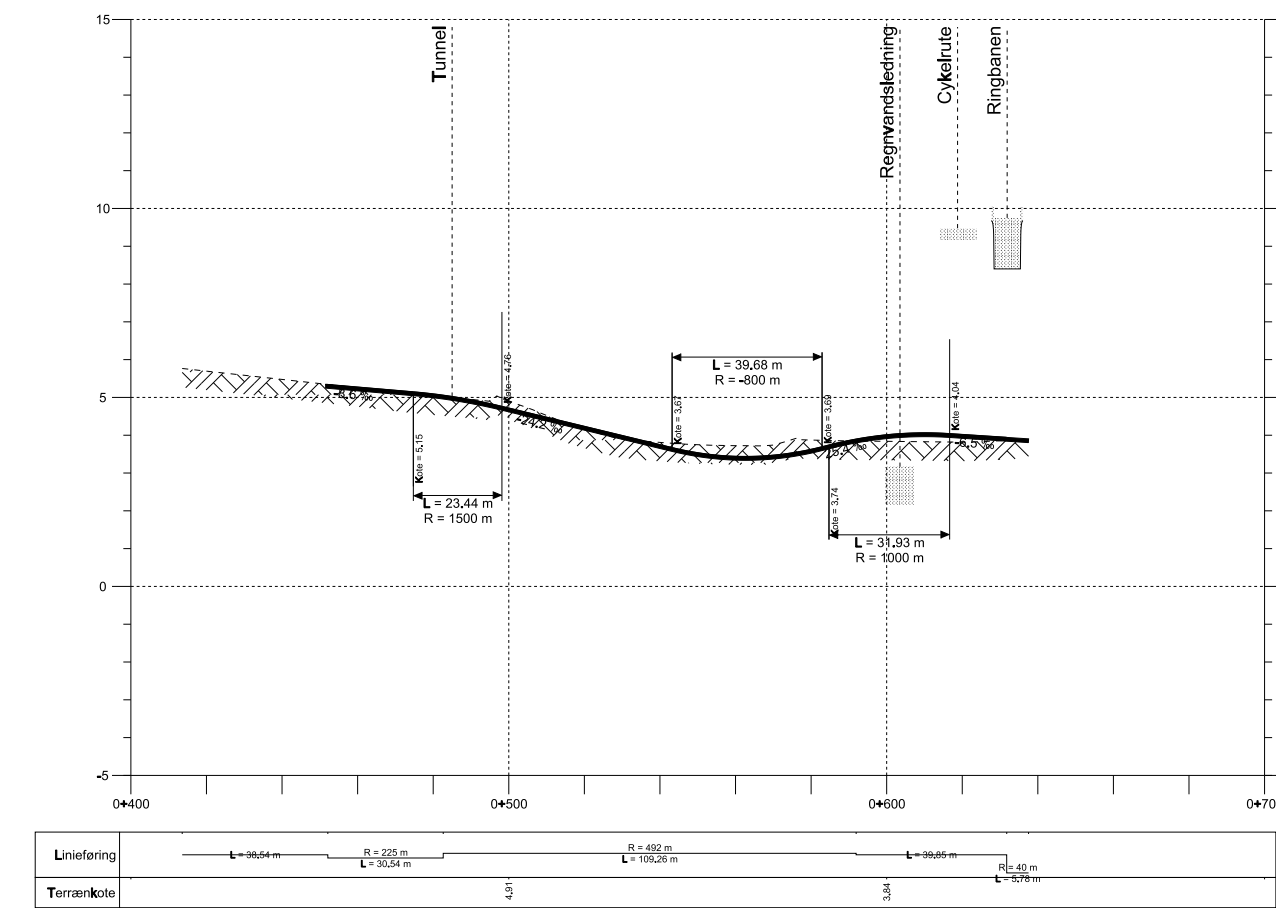
Projekt Nordhavnsvej	Projektnr.: 7554001	Fasbenævnelse: VVM	Dato: 2008-12-23
TSA ved Helsingørmotorvejen Forslag V Vejplan	Projektleder / tegnet: H.K / CBWJ	Kontrolleret: HTH	Godkendt: STB
	Målforhold: 1:1000	Projektleder / Københavns Kommune: Søren Aarsløw-Jensen	
	Tegningsformat: 594x1260	Tegningsnr.: D-T50-4001	0-



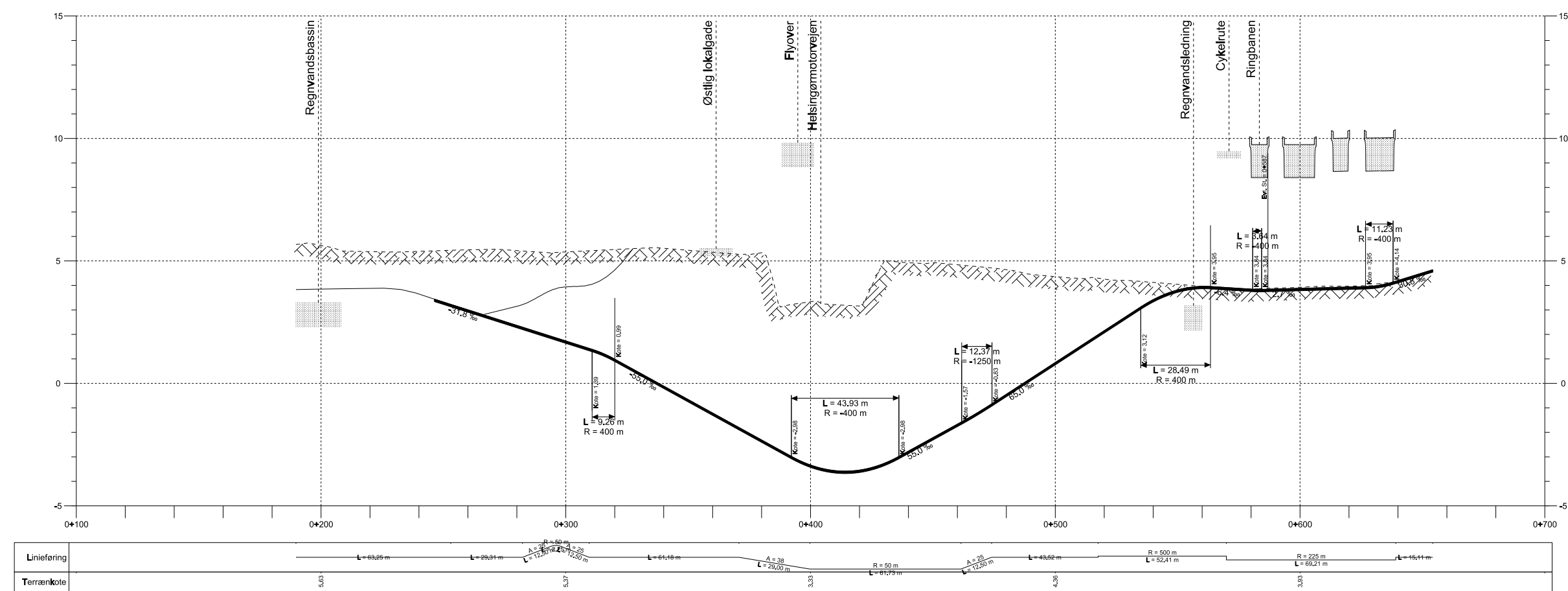
Nordhavnsvejs shunt mod nord



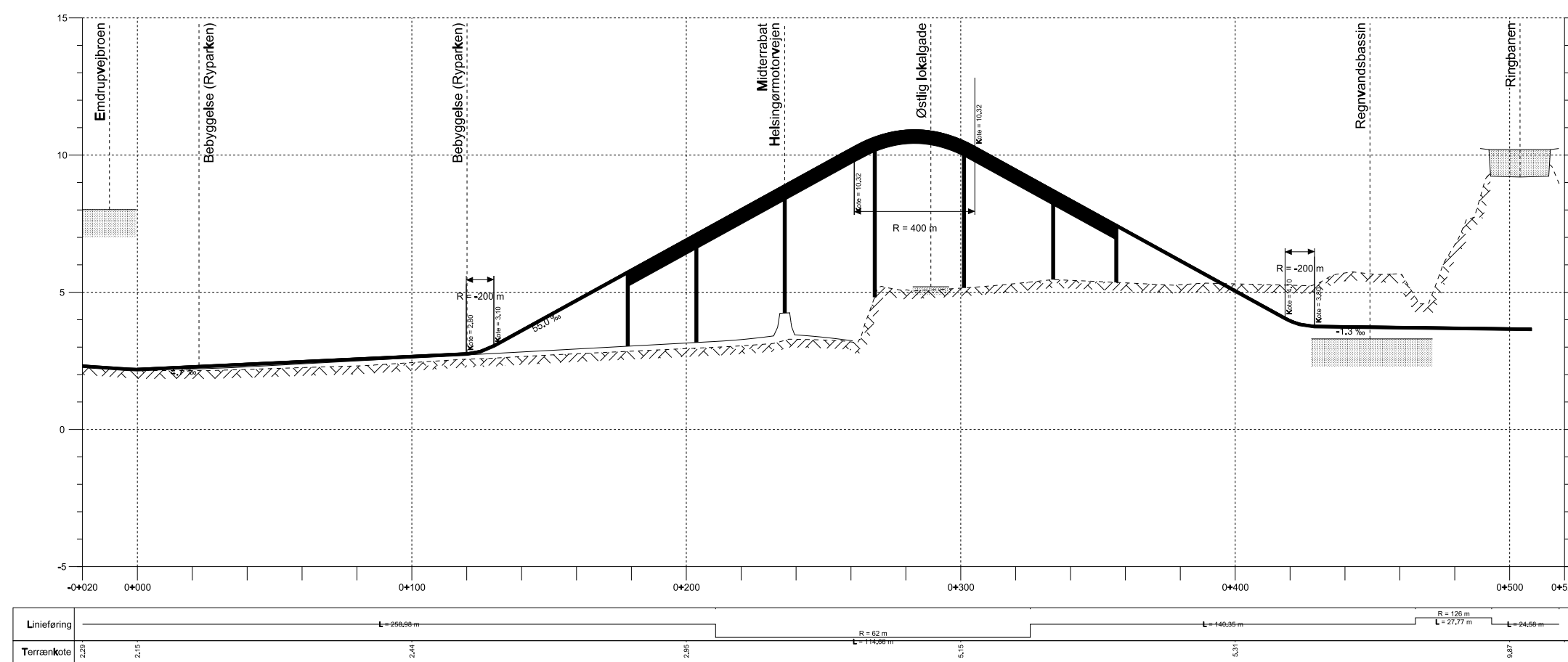
Lyngbyvejs østlige lokalgade



Lyngbyvejs vestlige lokalgade, delstrækning med opsplittet kørebane



Flynder fra Nordhavnsvej (venstre spor) til Lyngbyvejs vestlige lokalgade



Helsingørmotorvejens flyover fra nord

NOTE:
 Koter og stationeringer er i m. Øvrige ubenævnte mål er i mm.
 Koter refererer til DVR 90. D-T50-4051

REDUCERET 50% UDEN ÆNDRING AF MÅLFORHOLD

Rev.	Dato	Typ.	Godt.	Revisioner	Rev.	Dato	Typ.	Godt.	Revisioner

Opmærksomhed til teknisk grund- og materialebilag: Bilag 1: Stadsarkitekt, Tilsynsmyndighed, 55-1047.

Københavns Kommune
 Teknik- og Miljøforvaltningen

Nælgade 13
 2300 København S

Telefon: 33 66 35 11
 Telefax: 33 66 71 04

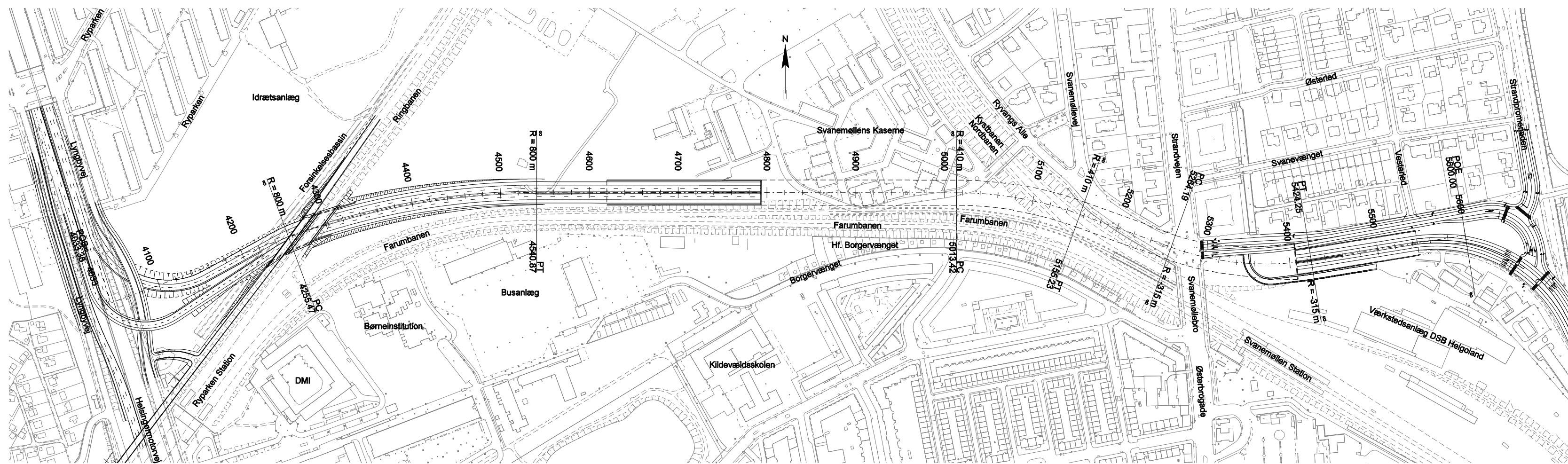
RAMBOLL

Bredvej 2
 2830 Virum

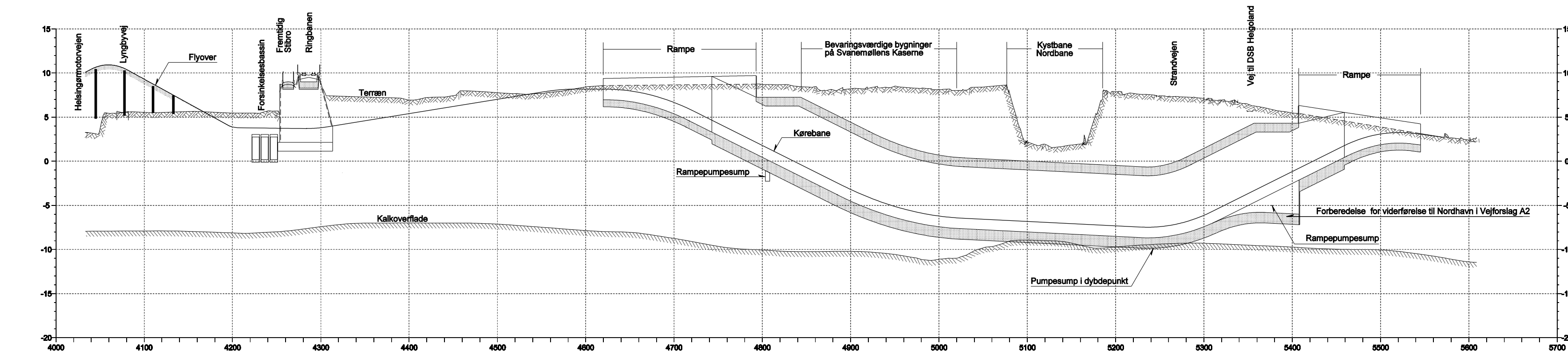
Telefon: 45 86 60 00
 Telefax: 45 86 87 00

Projekt Nordhavnsvej
 Forslag V
 Længdeprofiler

Projektnr.: 7554001	Faserenavn: VVM	Dato: 2008-12-23
Projektførelse: HTN / CBWJ	Kontrolleret: HJK	Godkendt: STB
Målestok: 1:1000	Projektleder: Seren Aarslev-Jensen	
Tegningsformat: 594x1470	Tegningsnr.: D-T50-4051	



Plan, 1:2000



Station	Terræn kote	Vej kote
4000	10.25	10.25
4050	10.91	10.91
4100	5.96	10.57
4150	5.55	9.50
4200	5.54	8.40
4250	5.61	7.30
4300	5.66	6.20
4350	5.10	5.10
4400	4.01	4.01
4450	5.46	3.76
4500	5.71	3.73
4550	5.31	3.71
4600	9.87	3.71
4650	8.73	3.71
4700	7.38	3.63
4750	7.32	4.15
4800	7.25	4.47
4850	7.19	4.80
4900	6.95	5.12
4950	7.22	5.46
5000	7.28	5.77
5050	7.98	6.09
5100	7.90	6.42
5150	7.77	6.74
5200	7.67	7.06
5250	7.64	7.39
5300	7.92	7.71
5350	8.07	8.02
5400	8.43	8.18
5450	8.59	8.17
5500	8.74	8.09
5550	8.70	7.82
5600	8.78	7.34
5650	8.99	6.66
5700	8.85	5.79
5750	8.76	4.79
5800	8.76	3.79
5850	8.76	2.79
5900	8.71	1.79
5950	8.68	0.79
6000	8.48	-0.21
6050	8.45	-1.21
6100	8.09	-2.21
6150	8.22	-3.20
6200	8.26	-4.07
6250	8.38	-4.80
6300	8.39	-5.40
6350	8.25	-5.87
6400	8.12	-6.21
6450	8.02	-6.41
6500	8.38	-6.51
6550	8.51	-6.61
6600	8.73	-6.71
6650	2.19	-6.81
6700	1.93	-6.91
6750	1.88	-7.01
6800	1.85	-7.11
6850	5.73	-7.21
6900	7.90	-7.31
6950	7.69	-7.41
7000	7.55	-7.47
7050	7.37	-7.29
7100	7.28	-6.84
7150	7.12	-6.12
7200	6.90	-5.17
7250	6.63	-4.17
7300	6.22	-3.17
7350	5.80	-2.17
7400	5.48	-1.17
7450	2.83	-0.17
7500	2.72	0.83
7550	4.43	1.83
7600	4.20	2.61
7650	3.63	3.09
7700	3.32	3.26
7750	2.88	3.12
7800	2.71	2.86
7850	2.66	2.66
7900	2.41	2.41

Længdeprofil, 1:2000/1:200

NOTE:

Koter og stationering er i m. Øvrige ubenævnte mål er i mm.
Koter refererer til DVR 90.

Tagning: D-A10-4000

Opbevaret til teknisk grund- og matricalkort tilhører Stadsarkitektkontoret, Tilsættelsesnr. 55-10-01.

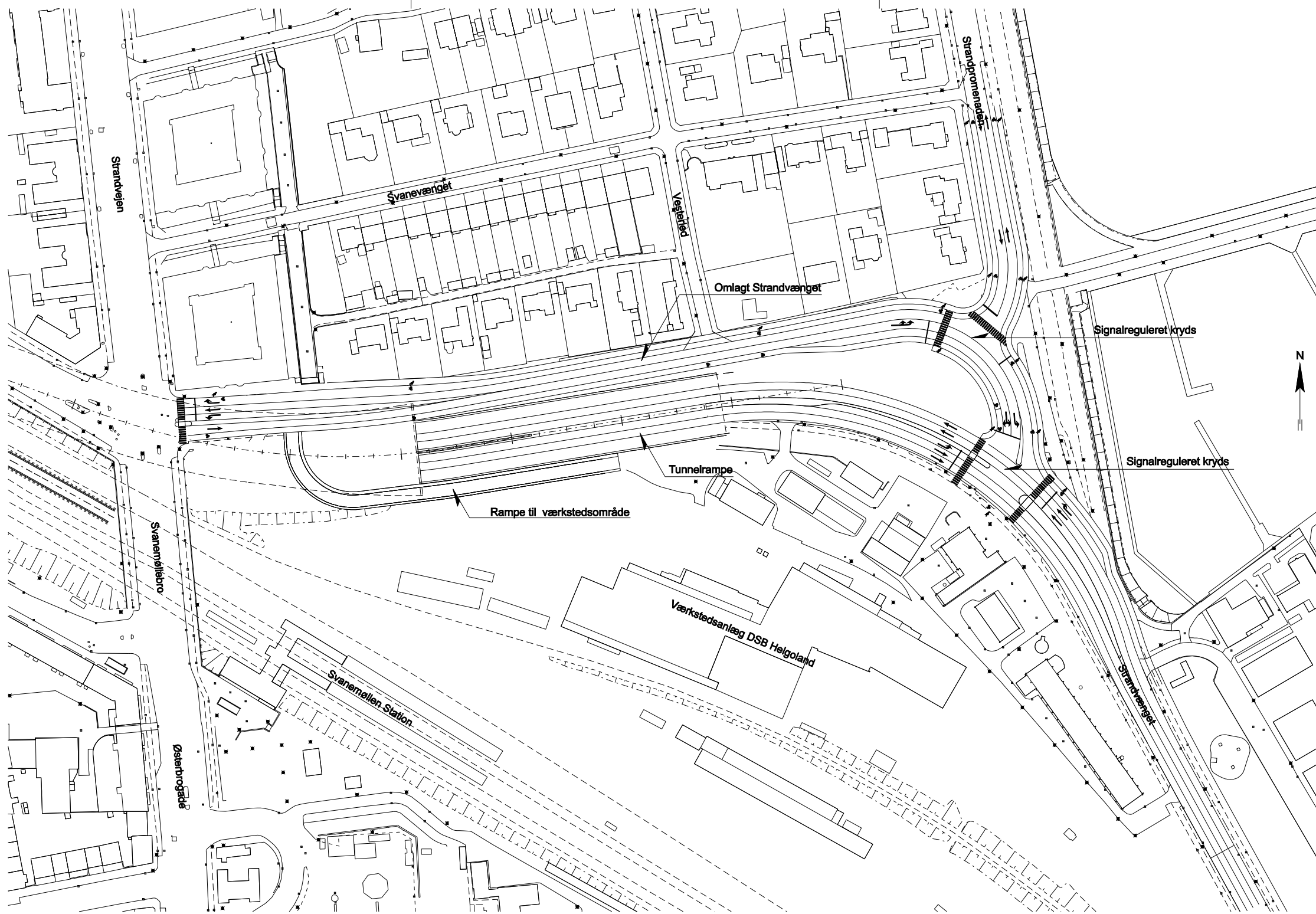
Rev.	Dato	Tegn.	Godk.	Revisortekst	Rev.	Dato	Tegn.	Godk.	Revisortekst

REDUCERET 50% UDEN ÆNDRING AF MÅLFORHOLD

Københavns Kommune
Teknik- og Miljøforvaltningen
Njalsgade 13
2300 København S
Tlf: 33 66 35 11
Fax: 33 66 71 04

RAMBOLL
Bredgade 2
2830 Virum
Tlf: 45 98 00 00
Fax: 45 98 67 00

Projekt Nordhavnsvej
Projektet: 7554001
Fasebetegnelse: VM
Dato: 2008-11-14
Projektet / tegnet: BMD
Kontrolleret: CAD
Godkendt: STB
Målforhold: 1:2000/1:200
Tegningsarkivnavn: Søren Astrup-Jensen
Tegningsformat: 594x1280
Tegningsnavn: D-A10-4000
-0



Plan 1:1000

NOTE:

Koter og stationeringer er i m. Øvrige ubenævnte mål er i mm.
Koter refererer til DVR 90.

Tegningnr.: **D-A10-4001**

REDUCERET 50% UDEN ÆNDRING AF MÅLFORHOLD

Ophavsret til teknisk grund- og matrikelkort tilhører Stadsconductørembedet. Tilladelsesnr. 55-10-01.

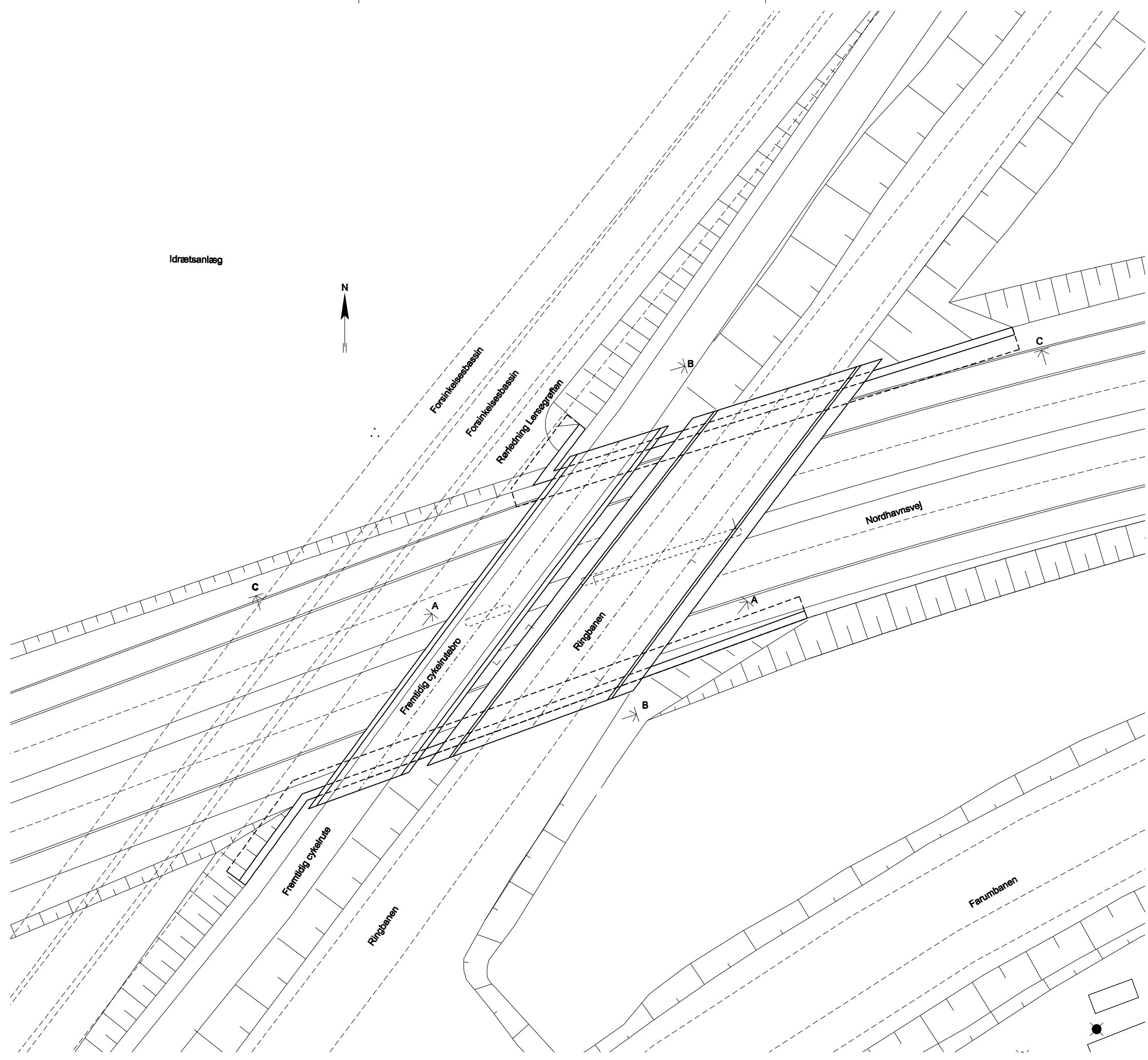
Rev.	Dato	Tegn.	Godk.	Revisortekst	Rev.	Dato	Tegn.	Godk.	Revisortekst

Københavns Kommune
Teknik- og Miljøforvaltningen
Njælegade 13
2300 København S
Tlf: 33 66 35 11
Fax: 33 66 71 04

RAMBOLL
Bredevej 2
2830 Virum
Tlf: 45 98 60 00
Fax: 45 98 67 00

Projekt Nordhavnsvej	Projektnr.: 7554001	Fasebetegnelse: VVM	Dato: 2008-11-14
Vejforslag A1	Projektløst / tegnet: BMD	Kontrolleret: CAD	Godkendt: STB
Vejanlæg i terræn ved Strandvænget	Målforhold: 1:1000	Projektleder i Københavns Kommune: Søren Aarlov-Jensen	Tegningsarkivnr.: D-A10-4001
	Tegningsformat: 594x840	Tegningnr.: D-A10-4001	-0

F:\4107\2882_13288_P1_Nordhavnsvej\ramb\551001\CAD\TEGN\A101_10_1108_4887.dwg



Idrætsanlæg



Fornikelsesbassin
Fornikelsesbassin

Rindledning Løvsgrøften

Nordhavnsvej

Ringbanen

Fremtidig cykelrute

Fremtidig cykelrute

Ringbanen

Furumbanen

PLAN, 1:250

NOTE:

Koter og stationeringer er i m. Øvrige ubenævnte mål er i mm.
Koter refererer til DVR 90.

Tegning nr.: **D-A10-5000**

HENVISNINGER:

Vedr. snit A-A, B-B og C-C, se tegn. nr. D-A10-5001

**REDUCERET 50% UDEN
ÆNDRING AF MÅLFORHOLD**

Ophavsret til teknisk grund- og matrikelkort tilhører Stadsconductørembedet. Tilladelsesnr. 55-10-01.

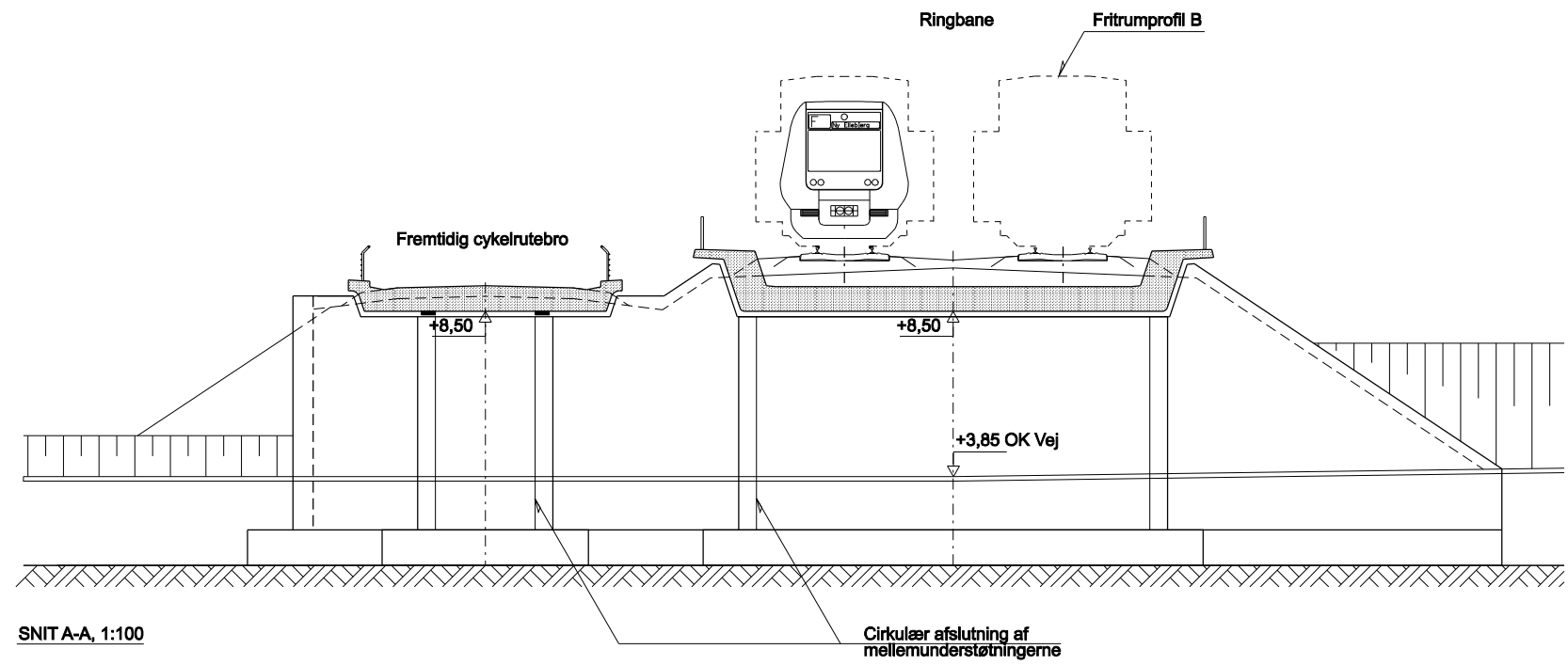
Rev.	Dato	Tegn.	Godk.	Revisortekst	Rev.	Dato	Tegn.	Godk.	Revisortekst

Københavns Kommune
Teknik- og Miljøforvaltningen
Njalsgade 13
2300 København S
Tlf: 33 66 35 11
Fax: 33 66 71 04

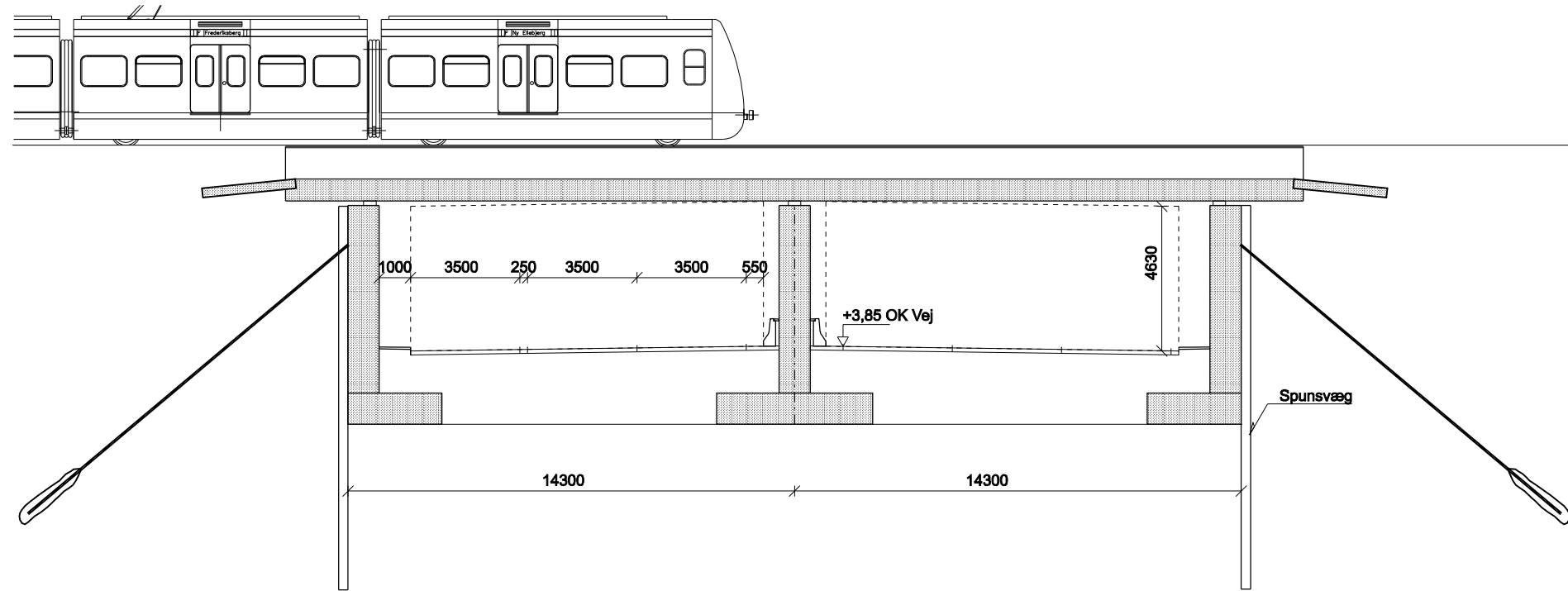
RAMBOLL
Bredevej 2
2830 Virum
Tlf: 45 98 60 00
Fax: 45 98 67 00

Projekt Nordhavnsvej	Projektnr.: 7554001	Fasebetegnelse: VVM	Dato: 2008-11-14
Vejforslag A og B Overføring af Ringbanen Plan	Projektsket / tegnet: GFC	Kontrolleret: CAD	Godkendt: STB
Målforslag: 1:250	Projektleder i Københavns Kommune: Søren Astrup-Jensen		
Tegningsformat: 594x840	Tegningens: D-A10-5000	-0	

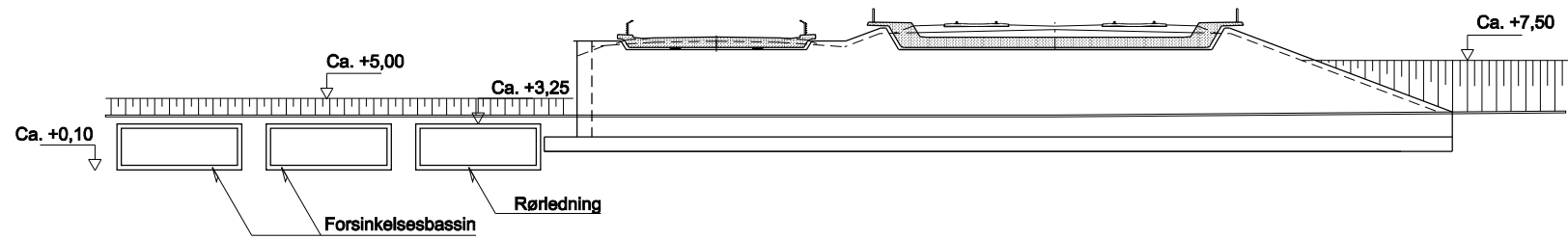
12-1001-2008_14-08_P1_Nordhavnsvej_2008_07554001_CAD_1:250_A10-1_D-141P-2008-051



SNIT A-A, 1:100



SNIT B-B, 1:100



SNIT C-C, 1:200

NOTE:

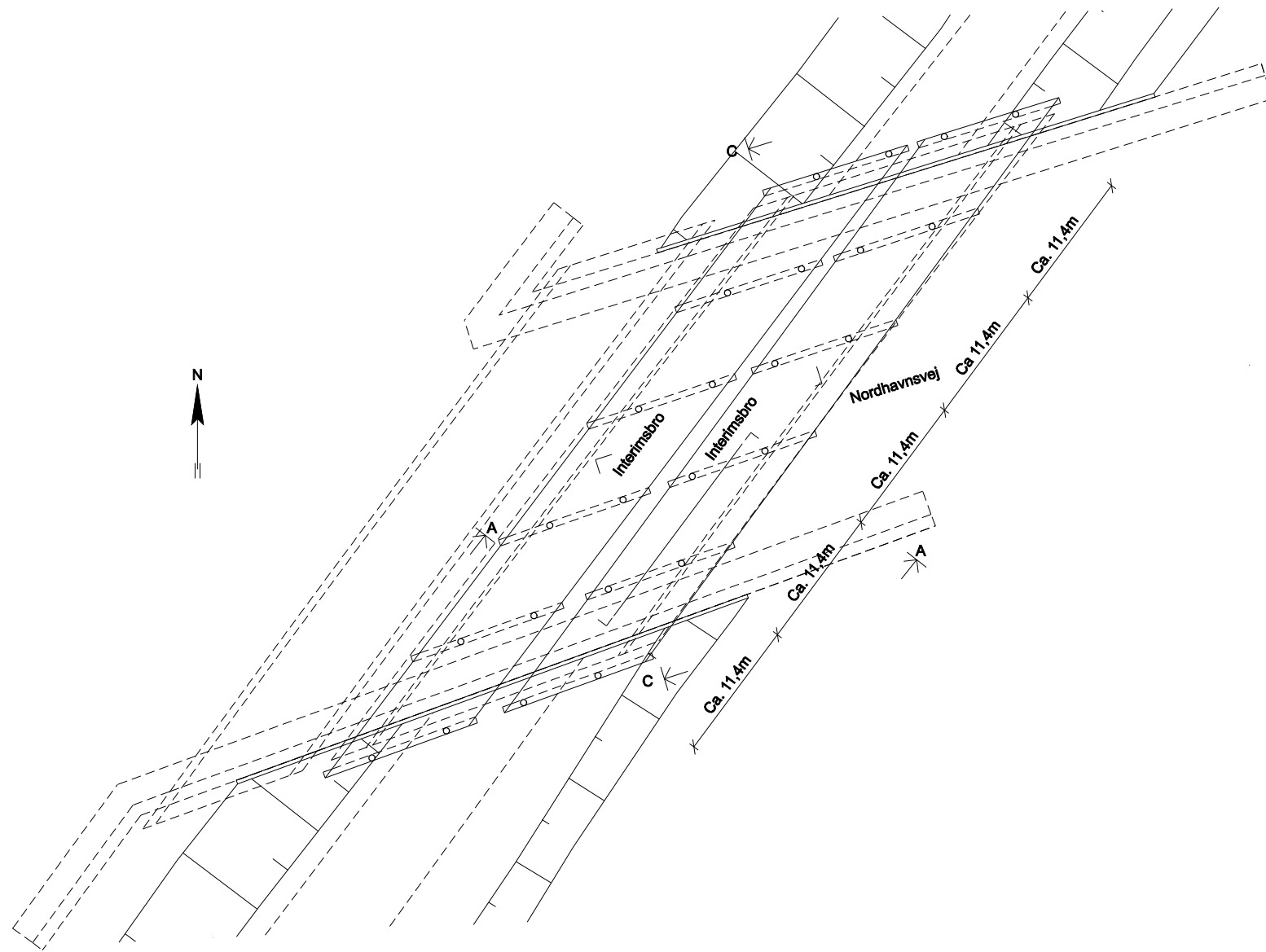
Koter og stationeringer er i m. Øvrige ubenævnte mål er i mm.
Koter refererer til DVR 90.

Tegningnr.: D-A10-5001

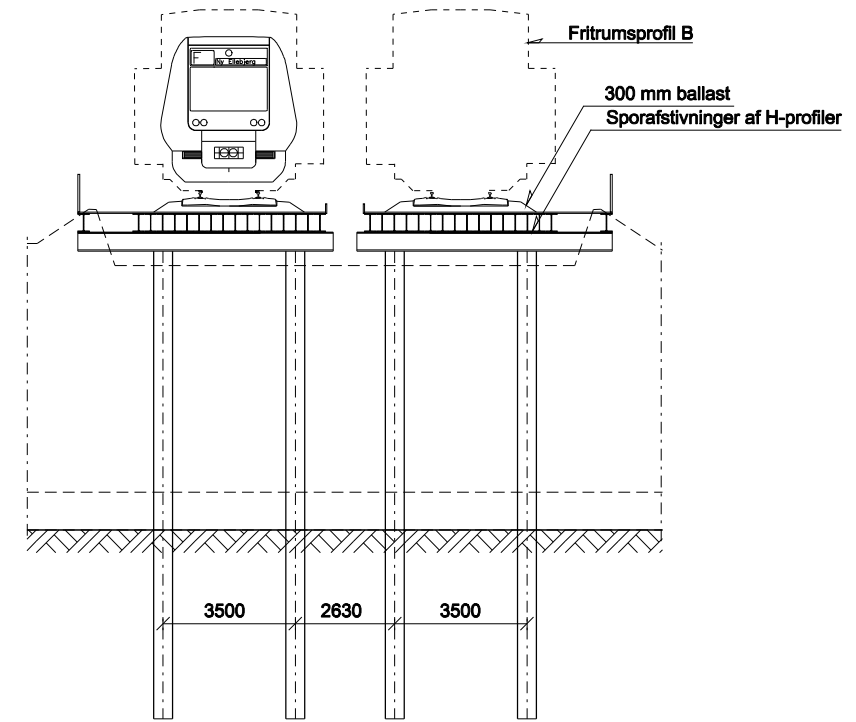
REDUCERET 50% UDEN
ÆNDRING AF MÅLFORHOLD

Rev.	Dato	Tegn.	Godk.	Revisortekst	Rev.	Dato	Tegn.	Godk.	Revisortekst
					Njalegade 13 Tlf: 33 66 35 11 2300 København S Fax: 33 66 71 04				
					Bredevej 2 Tlf: 45 98 60 00 2830 Virum Fax: 45 98 67 00				
Projekt Nordhavnsvej					Projekt nr.: 7554001 Fasebenævnelse: VVM Dato: 2008-11-14 Projektet / tegnet: GFC Kontrolleret: CAD Godkendt: STB Målforskel: 1:100/1:200 Projektleder i Københavns Kommune: Søren Aarslöv-Jensen Tegningsformat: 594x840 Tegningens: D-A10-5001				
Vejforslag A og B Overføring af Ringbanen Snit					-0				

12-101-2008-15047 P:\Nordhavnsvej\ramb\5954001\CAD\TSD\1\101_TSD_101.dgn



PLAN, 1:250

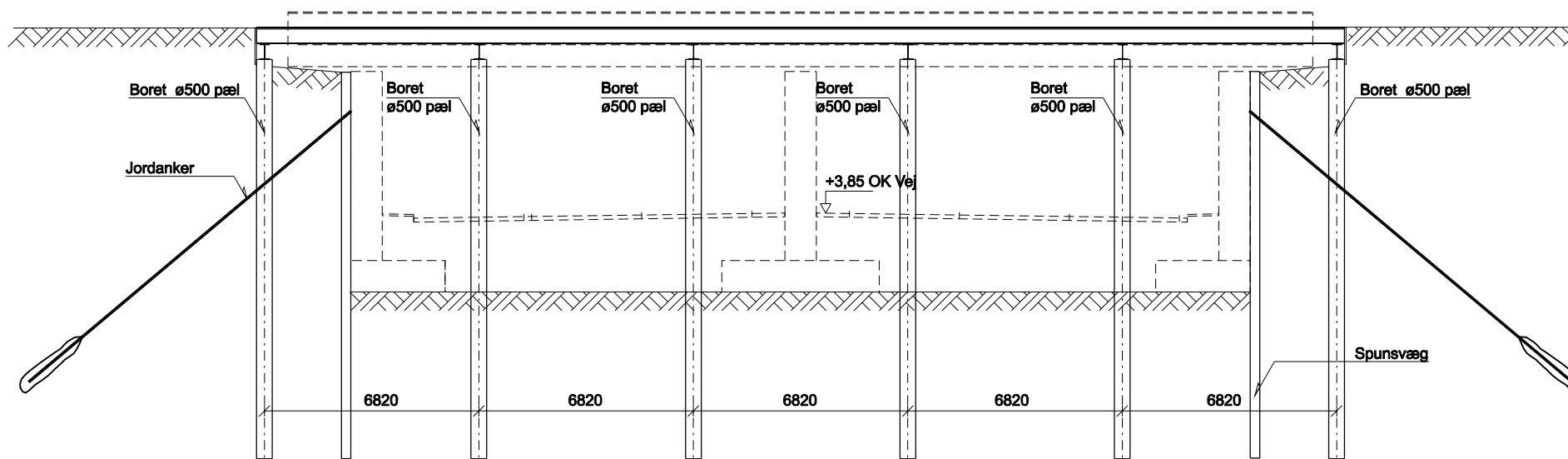


SNIT A-A, 1:100

NOTE:

Koter og stationeringer er i m. Øvrige ubenævnte mål er i mm.
Koter refererer til DVR 90.

Tegningnr.: **D-A10-2600**

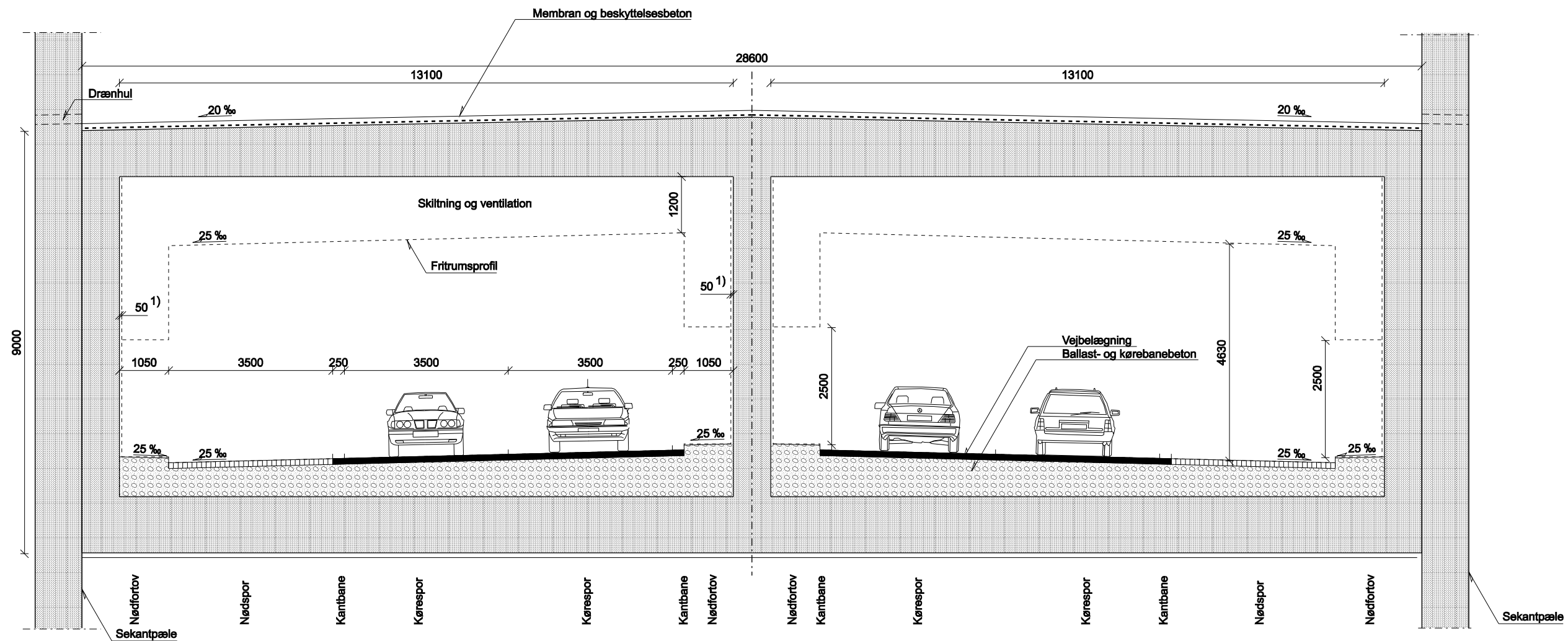


SNIT C-C, 1:100

REDUCERET 50% UDEN ÆNDRING AF MÅLFORHOLD

Ophavsret til teknisk grund- og matrikelkort tilhører Stadsconductørembedet. Tilladelsesnr. 55-10-01.

Rev.	Dato	Tegn.	Godk.	Revisortekst	Rev.	Dato	Tegn.	Godk.	Revisortekst
Københavns Kommune Teknik- og Miljøforvaltningen					Njalegade 13 2300 København S Tlf: 33 66 35 11 Fax: 33 66 71 04				
RAMBOLL					Bredevej 2 2830 Virum Tlf: 45 98 60 00 Fax: 45 98 67 00				
Projekt Nordhavnsvej					Projektnr.: 7554001 Fasebetegnelse: VVM Dato: 2008-11-14				
Vejforslag A og B Overføring af Ringbanen Interimskonstruktioner					Projektleder i Københavns Kommune: Søren Aarslew-Jensen Godkendt: STB				
Målfork: 1:250/1:100 Tegningsformat: 594x840					Tegningsarkivleg: Søren Aarslew-Jensen Tegningens: D-A10-2600 -0				



PRINCIPTVÆRSNIT, 1:50
 Dybtliggende tunnel på
 retlinet strækning.

NOTE:

Koter og stationeringer er i m. Øvrige ubenævnte mål er i mm.
 Koter refererer til DVR 90.
 Installationer er ikke vist.
 1) Beklædning og tolerance.

Tegningnr.:
D-A10-5010

REDUCERET 50% UDEN
 ÆNDRING AF MÅLFORHOLD

Ophavsret til teknisk grund- og matrikelkort tilhører Stadsconductørembedet. Tilladelsesnr. 55-10-01.

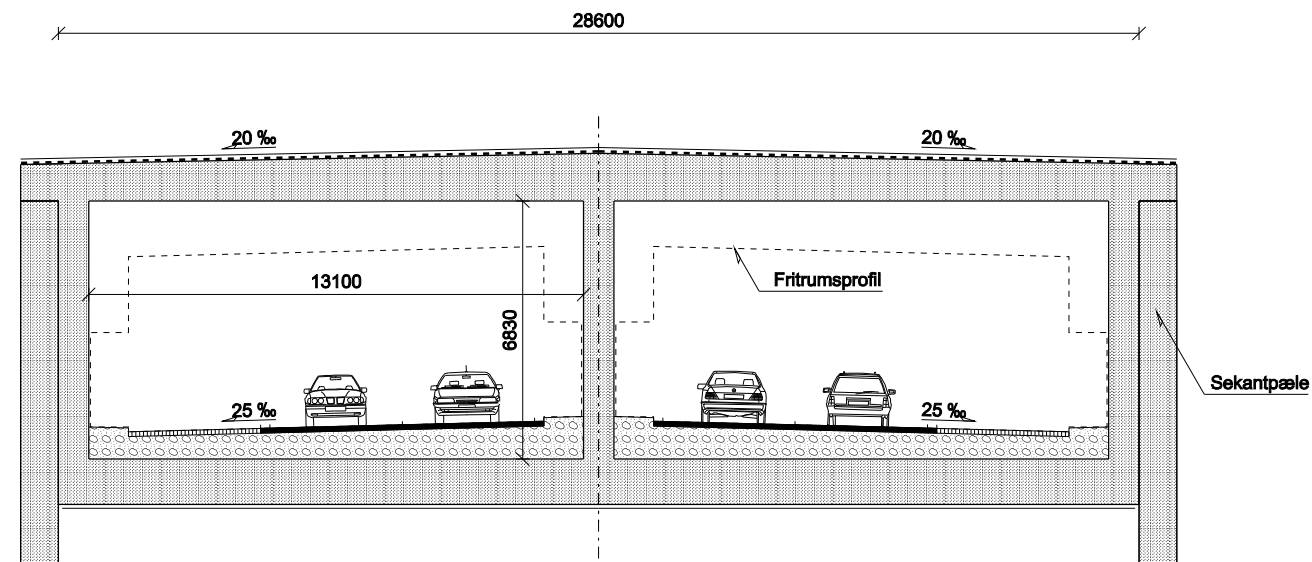
Rev.	Dato	Tegn.	Godk.	Revisortekst	Rev.	Dato	Tegn.	Godk.	Revisortekst

Københavns Kommune
 Teknik- og Miljøforvaltningen
 Njalegade 13
 2300 København S
 Tlf: 33 66 35 11
 Fax: 33 66 71 04

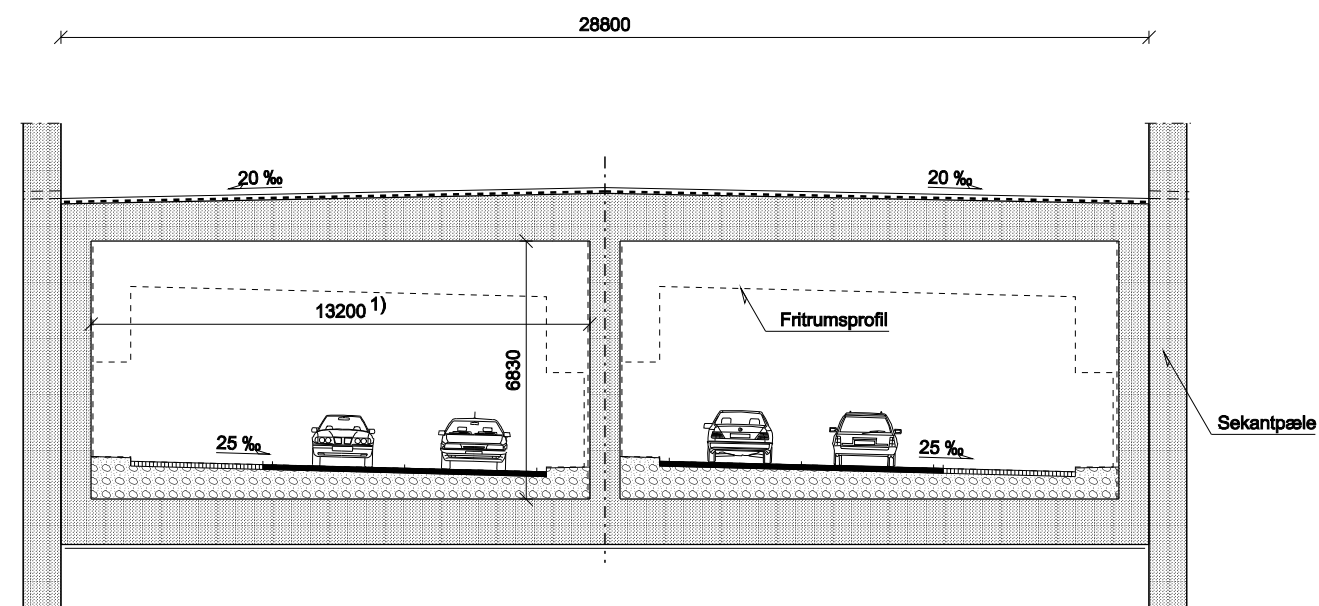
RAMBOLL
 Bredevej 2
 2830 Virum
 Tlf: 45 98 60 00
 Fax: 45 98 67 00

Projekt Nordhavnsvej	Projektnr.: 7554001	Fasebetegnelse: VVM	Dato: 2008-11-14
Vejforslag A og B Tunnelkonstruktion Principtværnsnit for Cut & Cover tunnel	Projektløst / tegnet: CAD/GFC	Kontrolleret: SCN	Godkendt: STB
Målforhold: 1:50	Projektleder i Københavns Kommune: Søren Aarslew-Jensen		
Tegningsformat: 594x840	Tegningens: D-A10-5010	Tegningsarkiv: -0	

D:\101\2008_14\23_P1_Nordhavnsvej\13801_0554001\CAD\TEGN\NS1_T-D-14P_081108.dgn



PRINCIPTVÆRSNIT, 1:100
Højtliggende tunnel på retlinet strækning



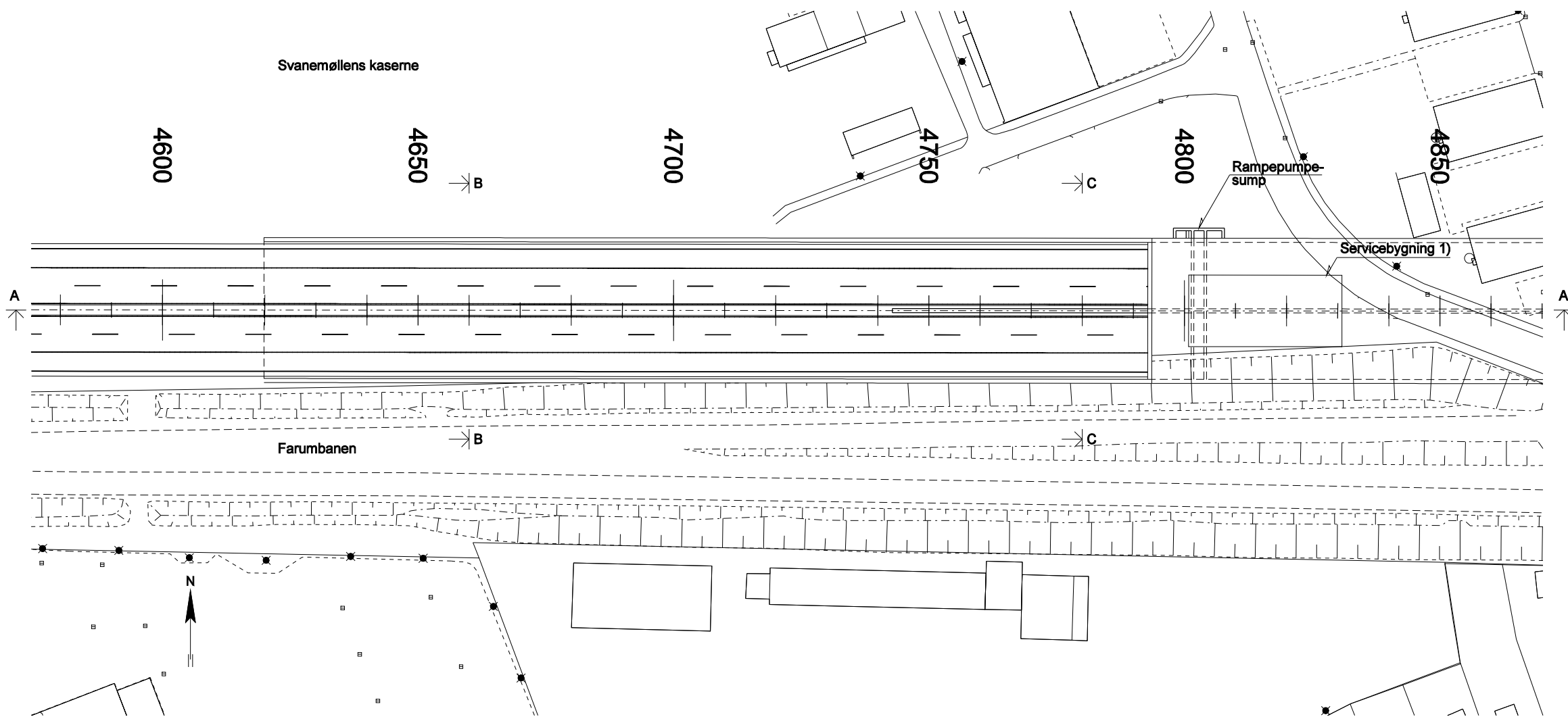
PRINCIPTVÆRSNIT, 1:100
Dybtliggende tunnel i kurve

Tegningnr.:
D-A10-5010

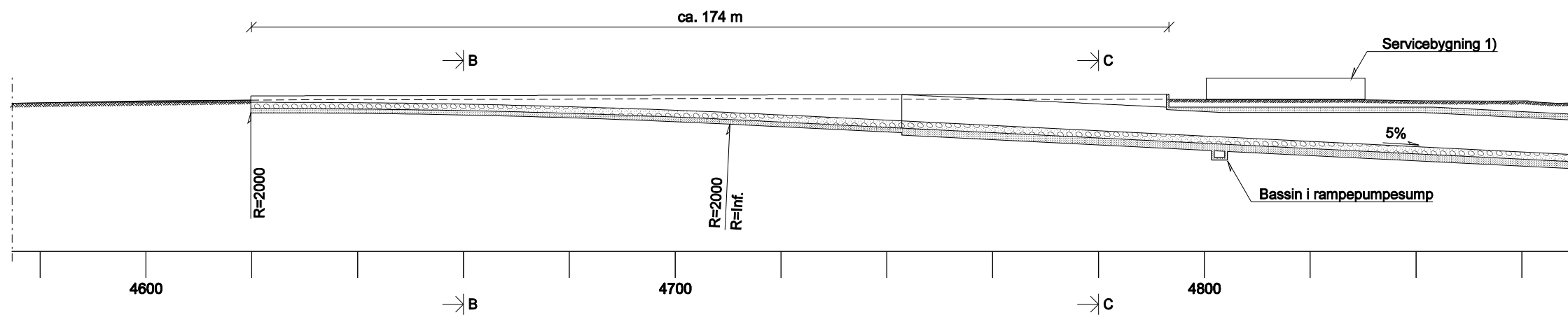
Installationer er ikke vist.
1) Da tunnel støbes i retlinede segmenter, øges bredden i kurver for at overholde fritrumsprofilens geometriske krav.

REDUCERET 50% UDEN ÆNDRING AF MÅLFORHOLD

Rev.	Dato	Tegn.	Godk.	Revisortekst	Rev.	Dato	Tegn.	Godk.	Revisortekst
Københavns Kommune Teknik- og Miljøforvaltningen Njalesgade 13 2300 København S Tlf: 33 66 35 11 Fax: 33 66 71 04					RAMBOLL Bredevej 2 2830 Virum Tlf: 45 98 60 00 Fax: 45 98 67 00				
Projekt Nordhavnsvej Vejforslag A og B Tunnelkonstruktion Specielle tværsnit i Cut & Cover tunnel					Projektnr.: 7554001 Fasebetegnelse: VVM Dato: 2008-11-14 Godkendt: STB Målforhold: 1:100 Tegningsarkivmøgle: Seren Aarslew-Jensen Tegningsformat: 594x840 Tegningnr.: D-A10-5011 -0				



PLAN, 1:500



SNIT A-A, 1:500
Længdesnit

NOTE:

Tegningnr.: **D-A10-5020**

Koter og stationeringer er i m. Øvrige ubenævnte mål er i mm.
Koter refererer til DVR 90.

Dagslysskærm er ikke vist.
1) Placering og udformning af servicebygningen fastlægges i forbindelsen med den videre arkitektoniske bearbejdning af rampe- og portalområdet.

HENVISNINGER:

Vedr. snit B-B og C-C, se tegn. nr. D-A10-5021
Vedr. rampepumpesump, se tegn. nr. D-A10-5022

REDUCERET 50% UDEN ÆNDRING AF MÅLFORHOLD

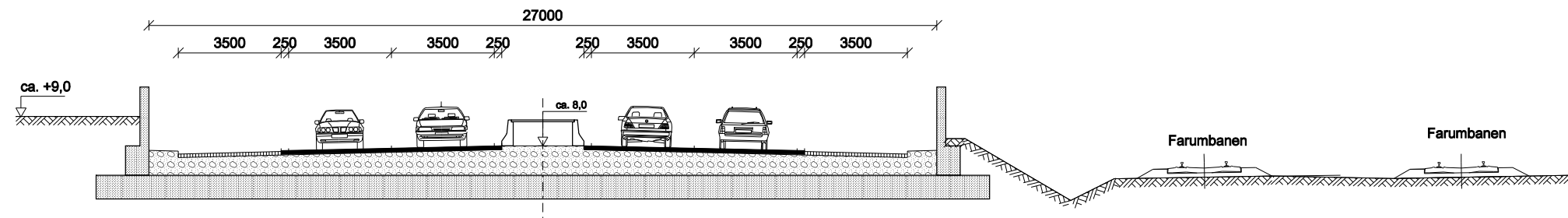
Ophavsret til teknisk grund- og matrikelkort tilhører Stadsconductørembedet. Tilladelsesnr. 55-10-01.

Rev.	Dato	Tegn.	Godk.	Revisortekst	Rev.	Dato	Tegn.	Godk.	Revisortekst

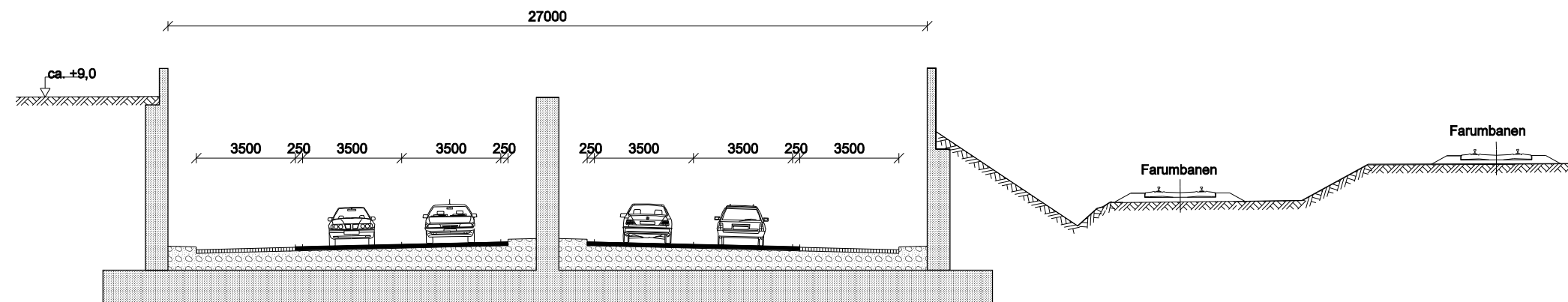
Københavns Kommune
Teknik- og Miljøforvaltningen
Njalegade 13
2300 København S
Tlf: 33 66 35 11
Fax: 33 66 71 04

RAMBOLL
Bredevej 2
2830 Virum
Tlf: 45 98 60 00
Fax: 45 98 67 00

Projekt Nordhavnsvej Vejforslag A1 Tunnelkonstruktion Vestlig rampe og portal Plan og længdesnit	Projektnr.: 7554001	Fasebetegnelse: VVM	Dato: 2008-11-14
	Projektløst / tegnet: CAD/GFC	Kontrolleret: SCN	Godkendt: STB
	Målforhold: 1:500	Projektleder i Københavns Kommune: Søren Aarslew-Jensen	
	Tegningsformat: 594x840	Tegningens: D-A10-5020	-0



SNIT B-B, 1:100



SNIT C-C, 1:100

NOTE:

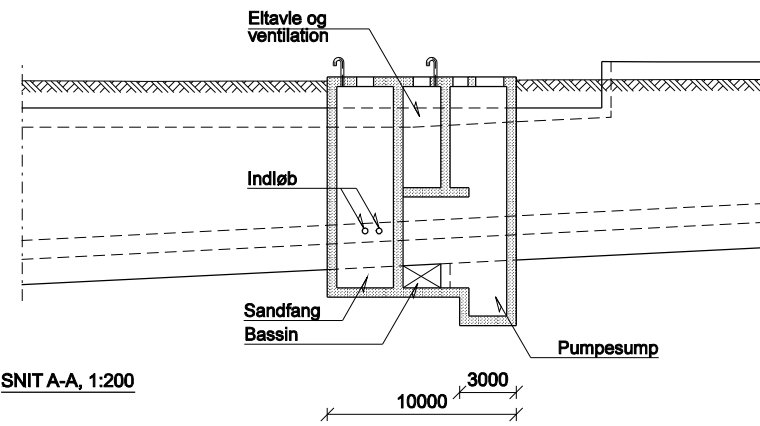
Koter og stationeringer er i m. Øvrige ubenævnte mål er i mm.
Koter refererer til DVR 90.
Dagslysskærm og installationer er ikke vist.

Tegningnr.: **D-A10-5021**

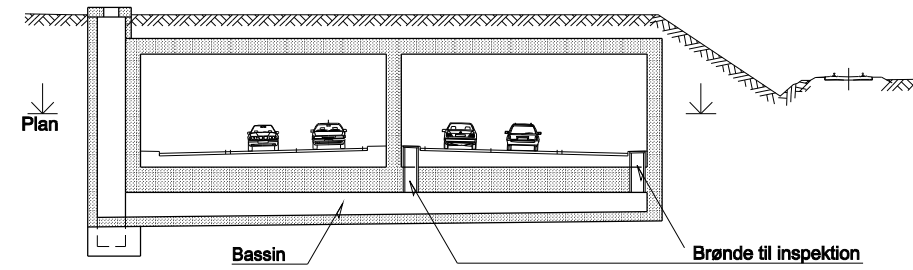
REDUCERET 50% UDEN ÆNDRING AF MÅLFORHOLD

Ophavsret til teknisk grund- og matrikelkort tilhører Stadsrådgiverembedet. Tilladelsesnr. 55-10-01.

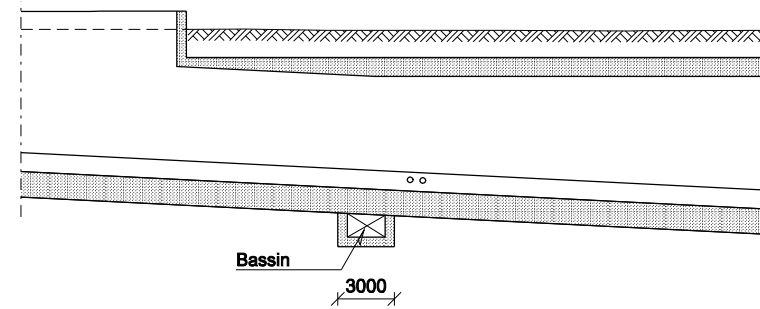
Rev.	Dato	Tegn.	Godk.	Revisortekst	Rev.	Dato	Tegn.	Godk.	Revisortekst	
Københavns Kommune Teknik- og Miljøforvaltningen					Njalegade 13 2300 København S Tlf: 33 66 35 11 Fax: 33 66 71 04					
RAMBOLL					Bredevej 2 2830 Virum Tlf: 45 98 60 00 Fax: 45 98 67 00					
Projekt Nordhavnsvej					Projektnr.: 7554001		Faserbetegnelse: VVM		Dato: 2008-11-14	
Vejforslag A1 Tunnelkonstruktion Vestlig rampe og portal Tværsnit					Projektet / tegnet: GFC		Kontrolleret: SCN		Godkendt: STB	
Målforslag: 1:100					Projektleder i Københavns Kommune: Søren Aarslew-Jensen					
Tegningsformat: 594x840					Tegningens: D-A10-5021					
-					-0					



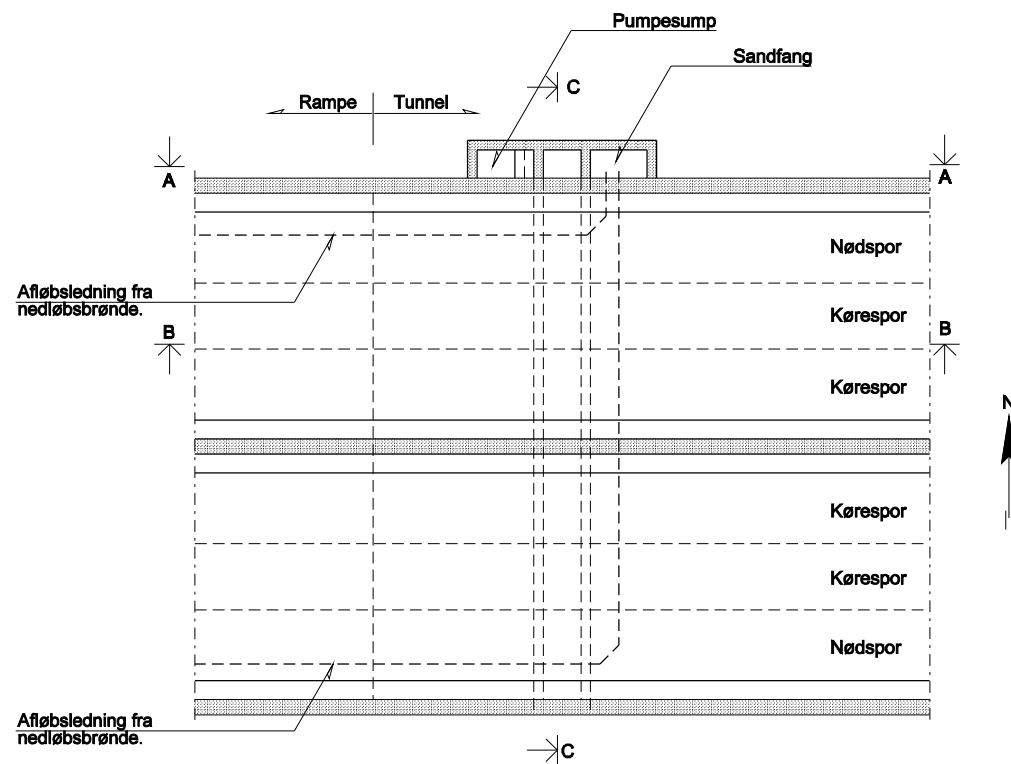
SNIT A-A, 1:200



SNIT C-C, 1:200



SNIT B-B, 1:200



PLAN AF PUMPESUMP, 1:200

NOTE:

Koter og stationeringer er i m. Øvrige ubenævnte mål er i mm.
Koter refererer til DVR 90.
Installationer og ledninger i jord samt servicebygning er ikke vist.

Tegningnr.: **D-A10-5022**

REDUCERET 50% UDEN ÆNDRING AF MÅLFORHOLD

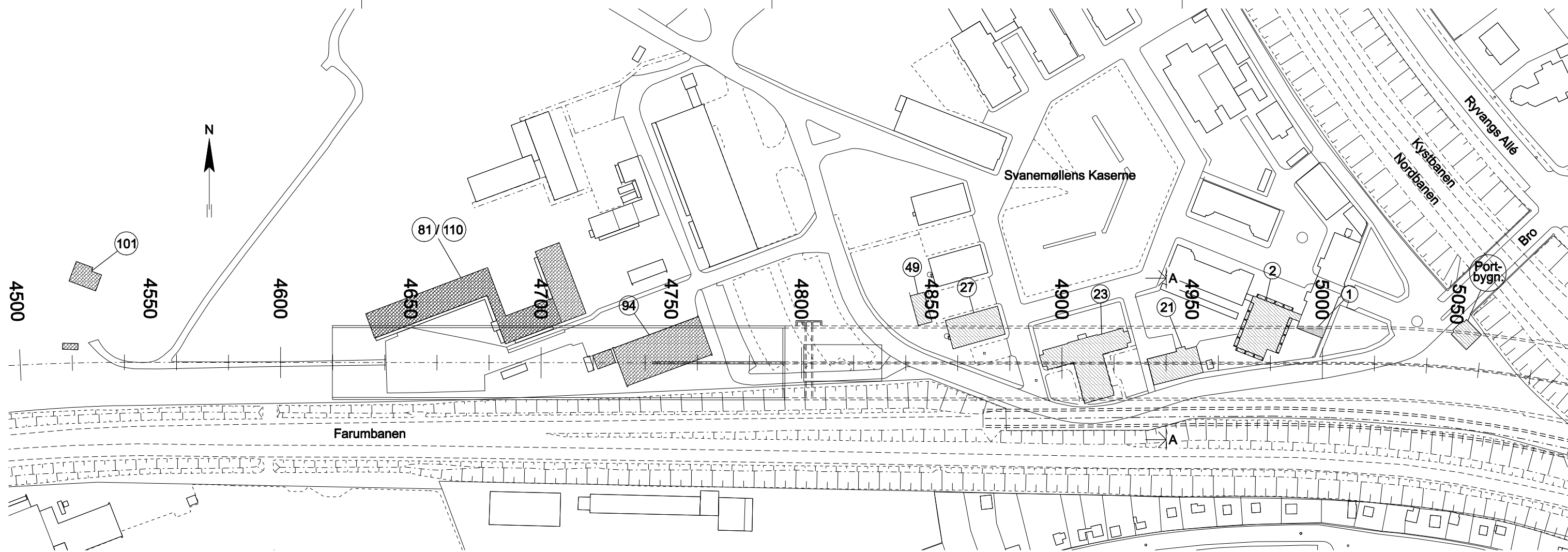
Ophavsret til teknisk grund- og matrikelkort tilhører Stadsrådgiverembedet. Tilladelsesnr. 55-10-01.

Rev.	Dato	Tegn.	Godk.	Revisortekst	Rev.	Dato	Tegn.	Godk.	Revisortekst

Københavns Kommune
Teknik- og Miljøforvaltningen
Njælegade 13
2300 København S
Tlf: 33 66 35 11
Fax: 33 66 71 04

RAMBOLL
Bredevej 2
2830 Virum
Tlf: 45 98 60 00
Fax: 45 98 67 00

Projekt Nordhavnsvej Vejforslag A1 Tunnelkonstruktion Vestlig rampe og portal Rampepumpesump	Projektnr.: 7554001	Fasebetegnelse: VVM	Dato: 2008-11-14
	Projektløst / tegnet: GFC	Kontrolleret: CAD	Godkendt: STB
	Målforsigt: 1:200	Projektleder i Københavns Kommune: Søren Aarslew-Jensen	
	Tegningsformat: 594x840	Tegningens: D-A10-5022	-0



Plan, 1:750

NOTE:



Koter og stationeringer er i m. Øvrige ubenævnte mål er i mm.
 Koter refererer til DVR 90.
 Den sydlige ende af bygning ① understøttes midlertidigt under tunnelbyggeriet. Alternativt presses tunnelen under bygningen. Se også tegn. nr. D-A10-2610 - 2612.

Tegningnr.: **D-A10-5030**

HENVISNINGER:

Vedr. snit A-A, se tegn. nr. D-A10-5031

SIGNATUR:

- ④9 Bygningsnummer
-  Bygning som nedrives og genopføres på samme sted.
-  Bygning som nedrives og genopføres andet sted på kasernen.

REDUCERET 50% UDEN ÆNDRING AF MÅLFORHOLD

Ophavret til teknisk grund- og matrikelkort tilhører Stadsconductørembedet. Tilladelsesnr. 55-10-01.

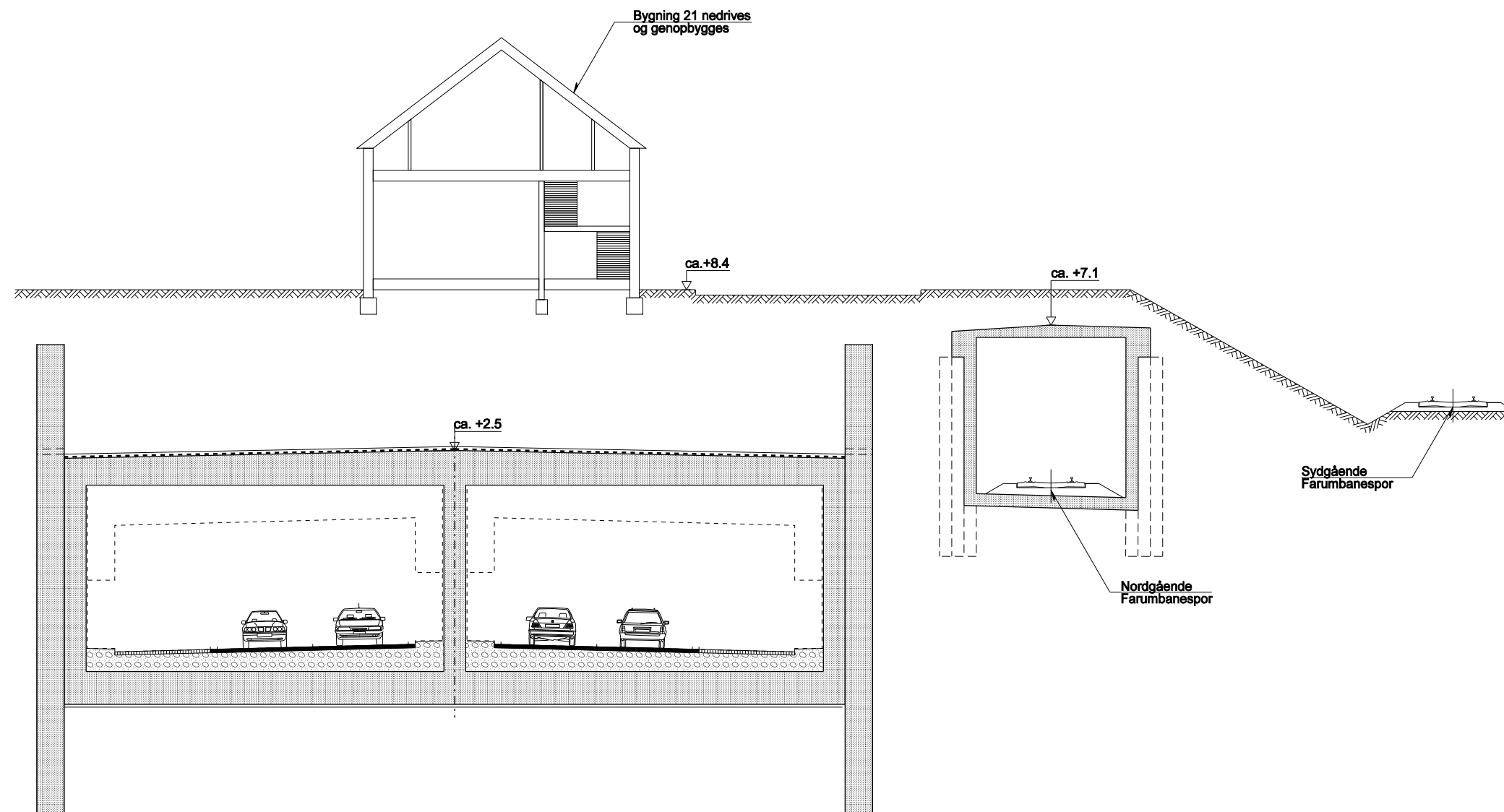
Rev.	Dato	Tegn.	Godk.	Revisortekst	Rev.	Dato	Tegn.	Godk.	Revisortekst

Københavns Kommune
 Teknik- og Miljøforvaltningen
 Njalesgade 13
 2300 København S
 Tlf: 33 66 35 11
 Fax: 33 66 71 04

RAMBOLL
 Bredevej 2
 2830 Virum
 Tlf: 45 98 60 00
 Fax: 45 98 67 00

Projekt Nordhavnsvej	Projektnr.: 7554001	Fasebetegnelse: VVM	Dato: 2008-11-14
Vejforslag A1 Tunnelkonstruktion Passage under Svanemøllens Kaserne Oversigtsplan	Projektløst / tegnet: SRN	Kontrolleret: CAD	Godkendt: STB
Målforhold: 1:750	Projektleder i Københavns Kommune: Søren Aarslew-Jensen	Tegningsarkivmappe:	
Tegningsformat: 594x840	Tegningnr.: D-A10-5030		-0

E:\2008\2008_11\5030\5030.dwg



SNIT A-A, 1:100

NOTE:

Koter og stationeringer er i m. Øvrige ubenævnte mål er i mm. Koter refererer til DVR 90.

HENVISNINGER:

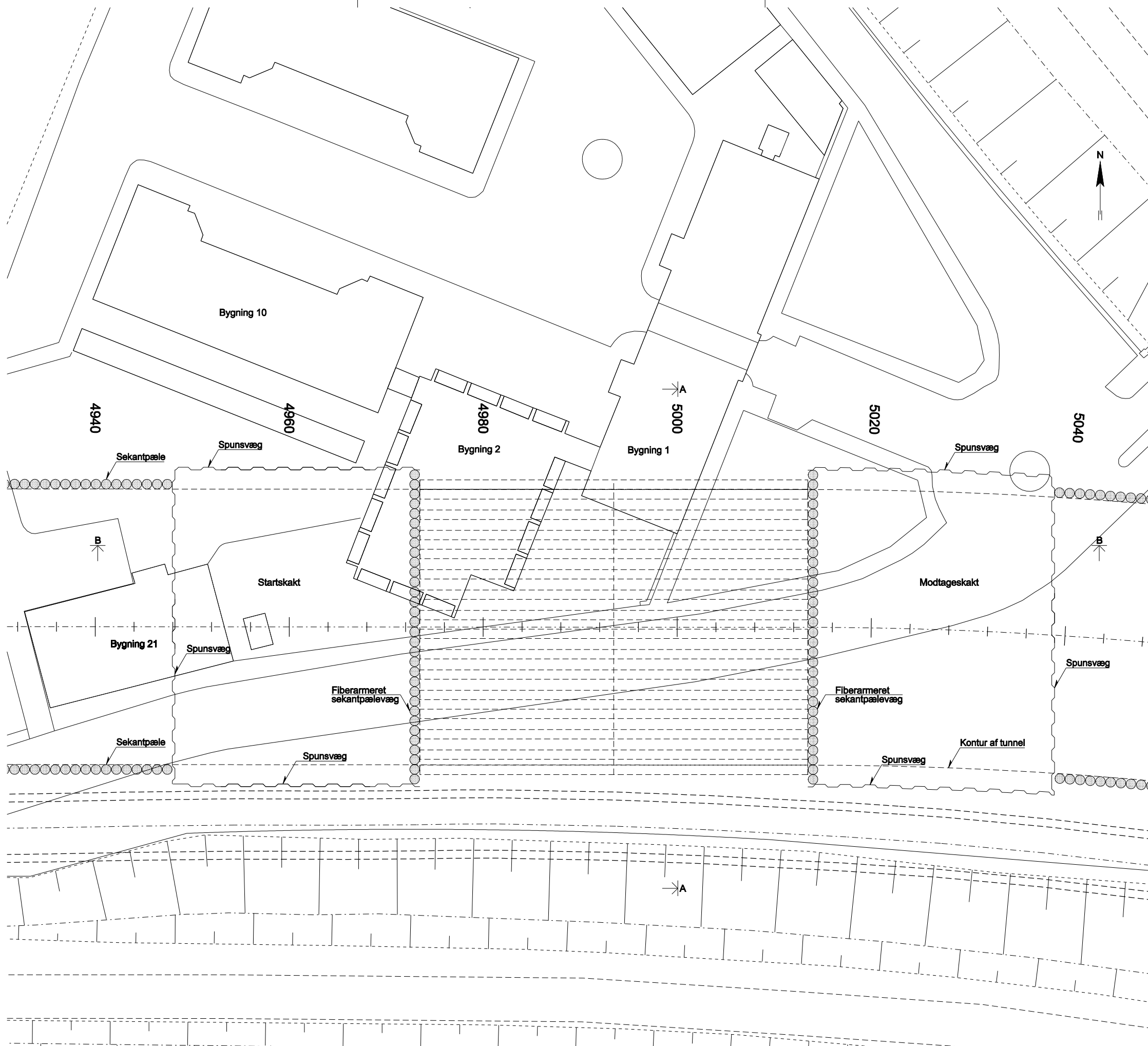
Vedr. kasembebygninger i tunneltrace, se tegn. nr. D-A10-5030

Tegningnr.: **D-A10-5031**

REDUCERET 50% UDEN ÆNDRING AF MÅLFORHOLD

Rev.	Dato	Tegn.	Godk.	Revisortekst	Rev.	Dato	Tegn.	Godk.	Revisortekst					
Københavns Kommune Teknik- og Miljøforvaltningen					Njalegade 13 2300 København S					Tlf: 33 66 35 11 Fax: 33 66 71 04				
RAMBOLL					Bredevej 2 2830 Virum					Tlf: 45 98 60 00 Fax: 45 98 67 00				
Projekt Nordhavnsvej					Projektnr.: 7554001		Fasebetegnelse: VVM		Dato: 2008-11-14					
Vejforslag A1 Tunnelkonstruktion Passage under Svanemøllens Kaserne Tværsnit i st. 4940					Projektet / tegnet: SRN		Kontrolleret: CAD		Godkendt: STB					
Målforsnit: 1:100					Projektleder i Københavns Kommune: Søren Aarslew-Jensen					Tegningsarkivmøgle:				
Tegningsformat: 594x840					Tegningens: D-A10-5031					-0				

F:\107\2882_14\29_P1_Nordhavnsvej\107_2882_14\29_P1_Nordhavnsvej.dwg 1:100 15.11.2008 14:29



Plan, 1:200

NOTE:

Koter og stationeringer er i m. Øvrige ubenævnte mål er i mm.
Koter refererer til DVR 90.
Vandret afstivning i skakt er ikke vist.

Tegningnr.: **D-A10-2610**

HENVISNINGER:

Vedr. snit A-A og B-B se tegning nr. D-A10-2611

REDUCERET 50% UDEN ÆNDRING AF MÅLFORHOLD

Ophavsret til teknisk grund- og matrikelkort tilhører Stadsarkitektkontoret. Tilladelsesnr. 55-10-01.

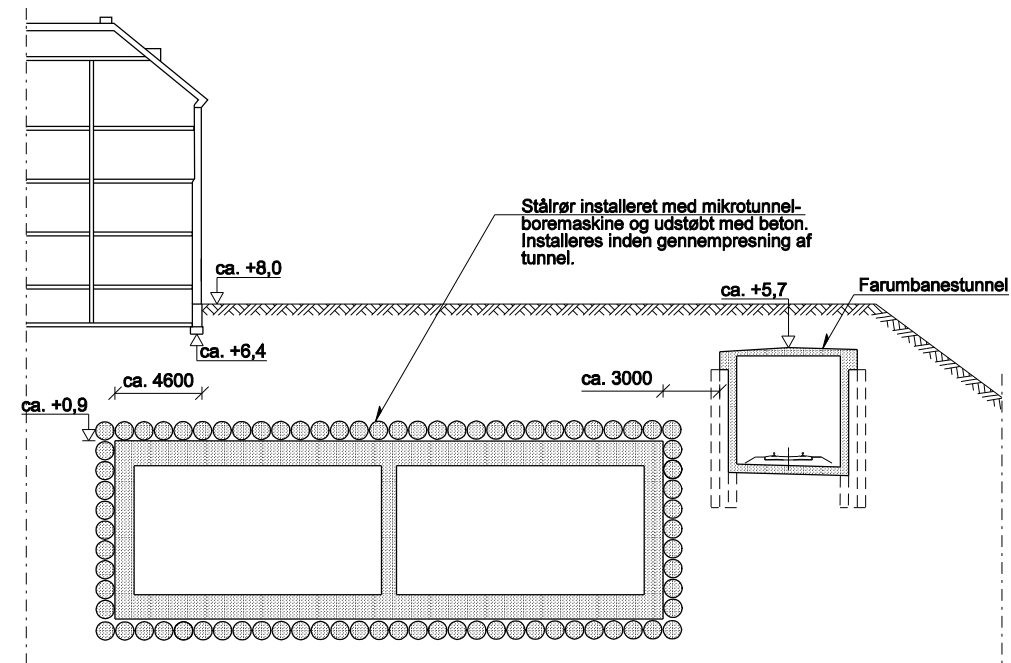
Rev.	Dato	Tegn.	Godk.	Revisortekst	Rev.	Dato	Tegn.	Godk.	Revisortekst

Københavns Kommune
Teknik- og Miljøforvaltningen
Njalesgade 13
2300 København S
Tlf: 33 66 35 11
Fax: 33 66 71 04

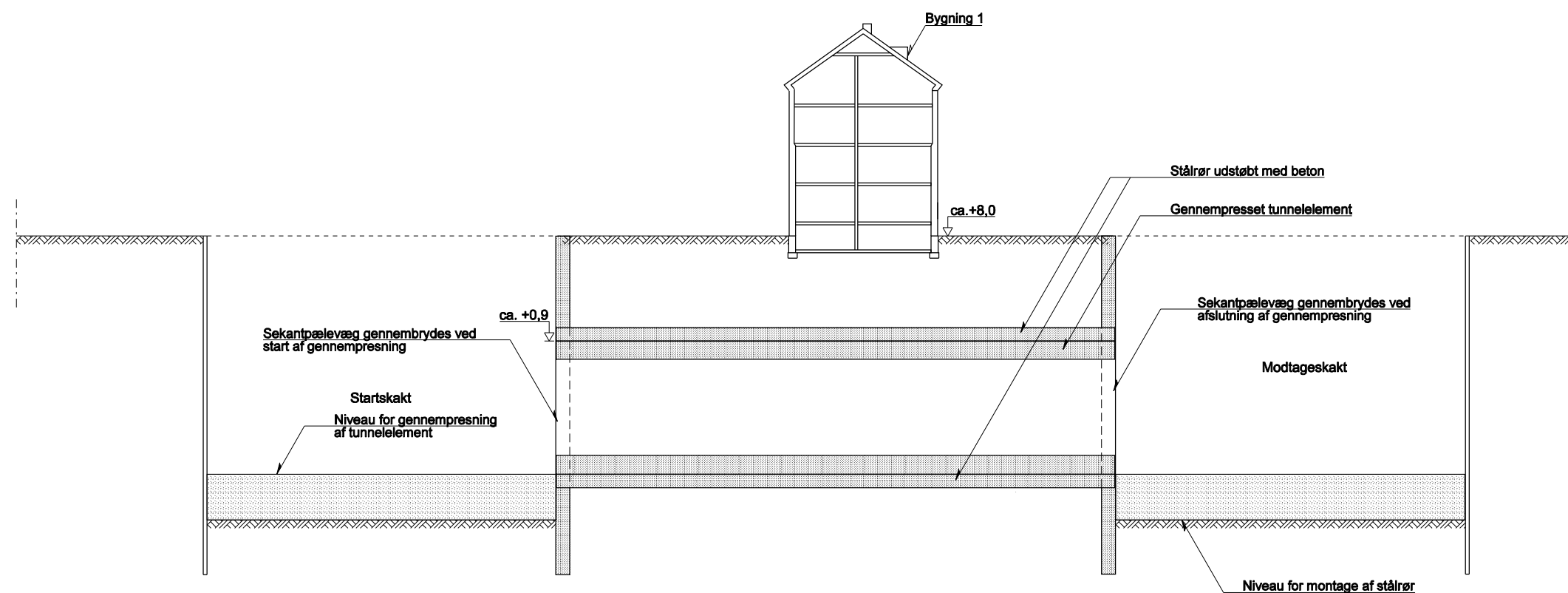
RAMBOLL
Bredevej 2
2830 Virum
Tlf: 45 98 60 00
Fax: 45 98 67 00

Projekt Nordhavnsvej	Projektnr.: 7554001	Fasebetegnelse: VVM	Dato: 2008-11-14
Vejforslag A1 Tunnelkonstruktion Passage under Svanemøllens Kaserne Passage under bygning 1 Metode - gennempresning Plan	Projektløst / tegnet: SRN	Kontrolleret: CAD	Godkendt: STB
Målforhold: 1:200	Projektleder i Københavns Kommune: Søren Aarslew-Jensen	Tegningsarkivmappe:	
Tegningsformat: 594x840	Tegningnr.: D-A10-2610		-0

D:\101\2682\89\2 - Nordhavnsvej\ramboll\55-10-01\1\1\2610\2610.dwg



SNIT A-A, 1:200



Snit B-B, 1:200

NOTE:

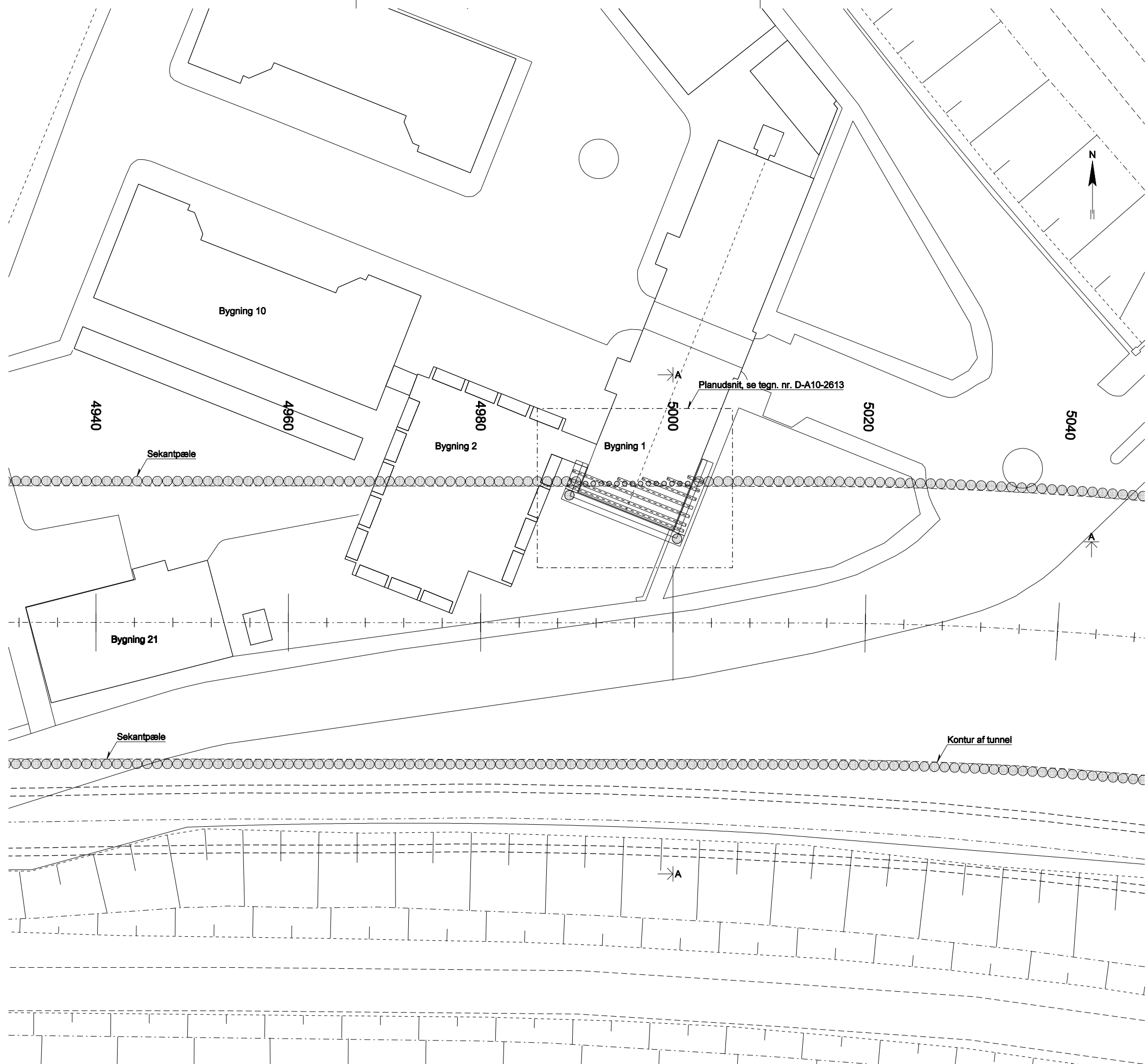
Koter og stationeringer er i m. Øvrige ubenævnte mål er i mm.
Koter refererer til DVR 90.
Vandret afstivning i skakte er ikke vist

Tegningnr.:
D-A10-2611

REDUCERET 50% UDEN
ÆNDRING AF MÅLFORHOLD

Rev.	Dato	Tegn.	Godk.	Revisortekst	Rev.	Dato	Tegn.	Godk.	Revisortekst	
Københavns Kommune Teknik- og Miljøforvaltningen					Njalegade 13 2300 København S Tlf: 33 66 35 11 Fax: 33 66 71 04					
RAMBOLL					Bredevej 2 2830 Virum Tlf: 45 98 60 00 Fax: 45 98 67 00					
Projekt Nordhavnsvej					Projektnr.: 7554001		Fasebenævnelse: VVM		Dato: 2008-11-14	
Vejforslag A1 Tunnelkonstruktion Passage under Svanemøllens Kaserne Passage under bygning 1 Metode - gennempresning Snit					Projektet / tegnet: SRN		Godkendt: CAD		Godkendt: STB	
Målforslag: 1:200					Projektleder i Københavns Kommune: Søren Aarslew-Jensen					
Tegningsformat: 594x840					Tegningens: D-A10-2611					
-					-					

D:\101\2682\89\37_P1_Nordhavnsvej\ramb\8954001\CAD\TSD\N01_T-D_MJP_2611.dgn



Plan, 1:200

NOTE:

Koter og stationeringer er i m. Øvrige ubenævnte mål er i mm.
Koter refererer til DVR 90.

HENVISNINGER:

Vedr. snit A-A, se tegn. nr. D-A10-2613

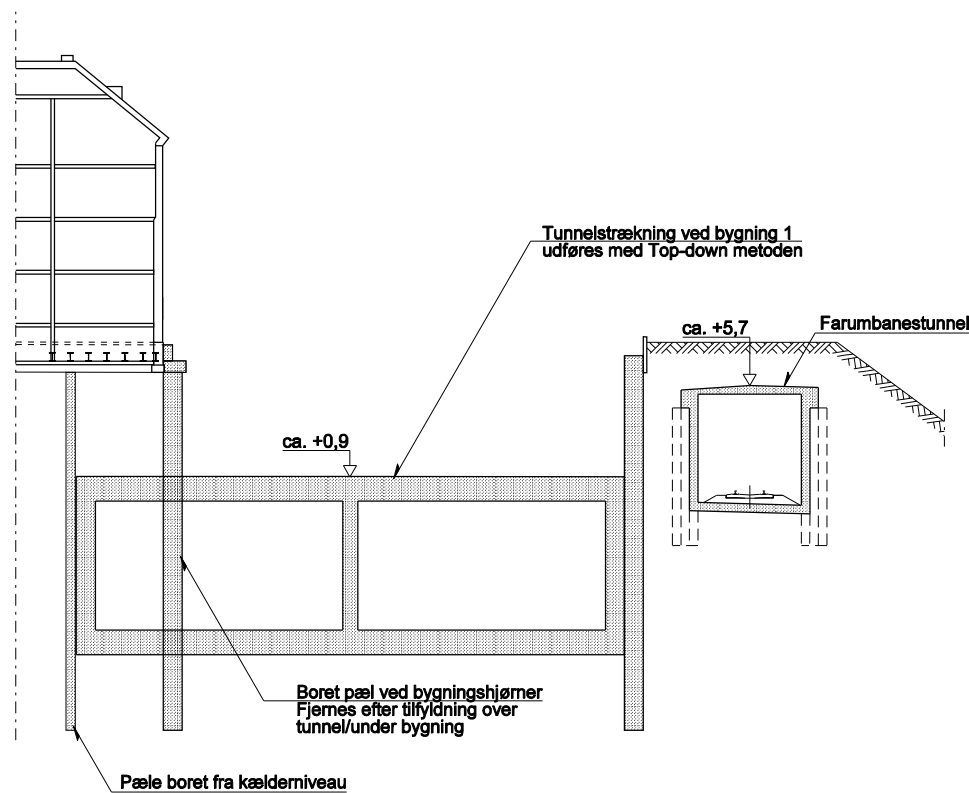
Tegningnr.: **D-A10-2612**

REDUCERET 50% UDEN ÆNDRING AF MÅLFORHOLD

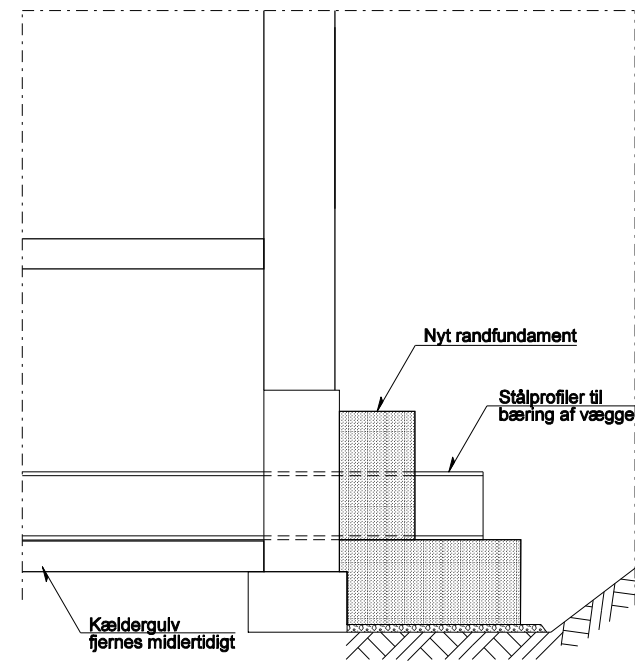
Ophavsret til teknisk grund- og matrikelkort tilhører Stadsconductørembedet. Tilladelsesnr. 55-10-01.

Rev.	Dato	Tegn.	Godk.	Revisortekst	Rev.	Dato	Tegn.	Godk.	Revisortekst																				
Københavns Kommune Teknik- og Miljøforvaltningen					Njalegade 13 2300 København S					Tlf: 33 66 35 11 Fax: 33 66 71 04																			
RAMBOLL					Bredevej 2 2830 Virum					Tlf: 45 98 60 00 Fax: 45 98 67 00																			
Projekt Nordhavnsvej					Projektnr.: 7554001					Fasebetegnelse: VVM					Dato: 2008-11-14														
Vejforslag A1 Tunnelkonstruktion Passage under Svanemøllens Kaserne Passage under bygning 1 Metode - understøtning Plan					Projektet / tegnet: SRN					Kontrolleret: CAD					Godkendt: STB														
Målfork: 1:200					Projektleder i Københavns Kommune: Søren Aarslew-Jensen					Tegningsarkivmægler:					Tegningens format: 594x840					Tegningens nr.: D-A10-2612					-0				

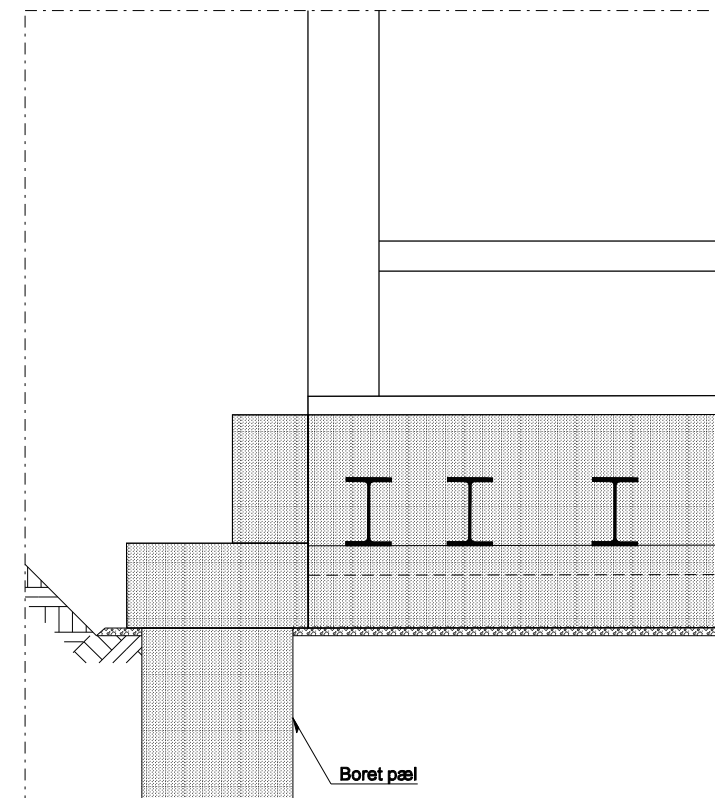
D:\101\2008\8947_P1_Nordhavnsvej\ramb\8954001\CAD\TEGN\NS1_T-01P_2612.dgn



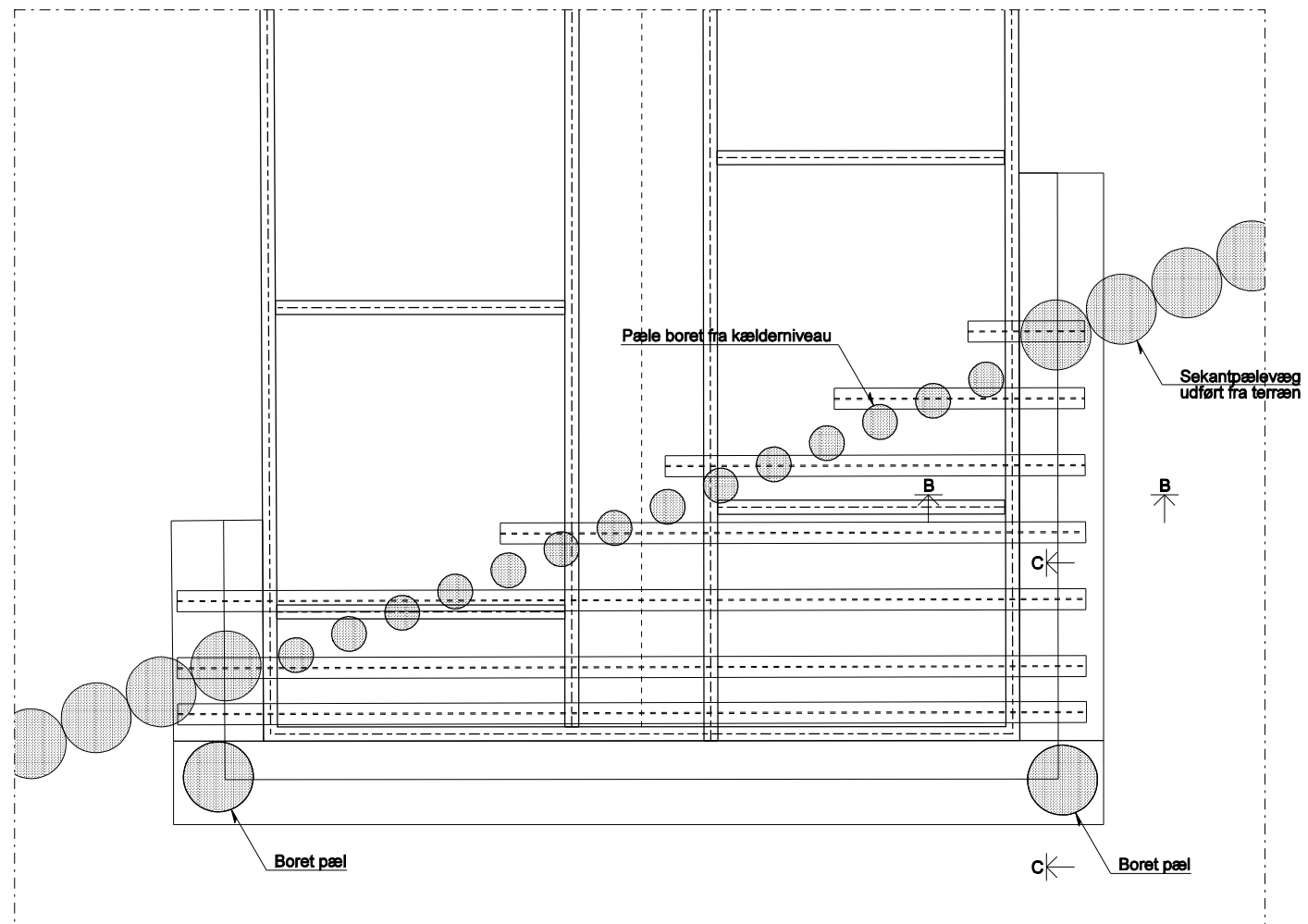
Snit A-A, 1:200



Snit B-B, 1:25



Snit C-C, 1:25



Plan, 1:50

NOTE:

Koter og stationeringer er i m. Øvrige ubenævnte mål er i mm. Koter refererer til DVR 90. Vandret afstivning i byggegrube er ikke vist.

Tegningnr.: **D-A10-2613**

REDUCERET 50% UDEN ÆNDRING AF MÅLFORHOLD

Ophavsret til teknisk grund- og matrikelkort tilhører Stadsarkitektkontoret. Tilladelsesnr. 55-10-01.

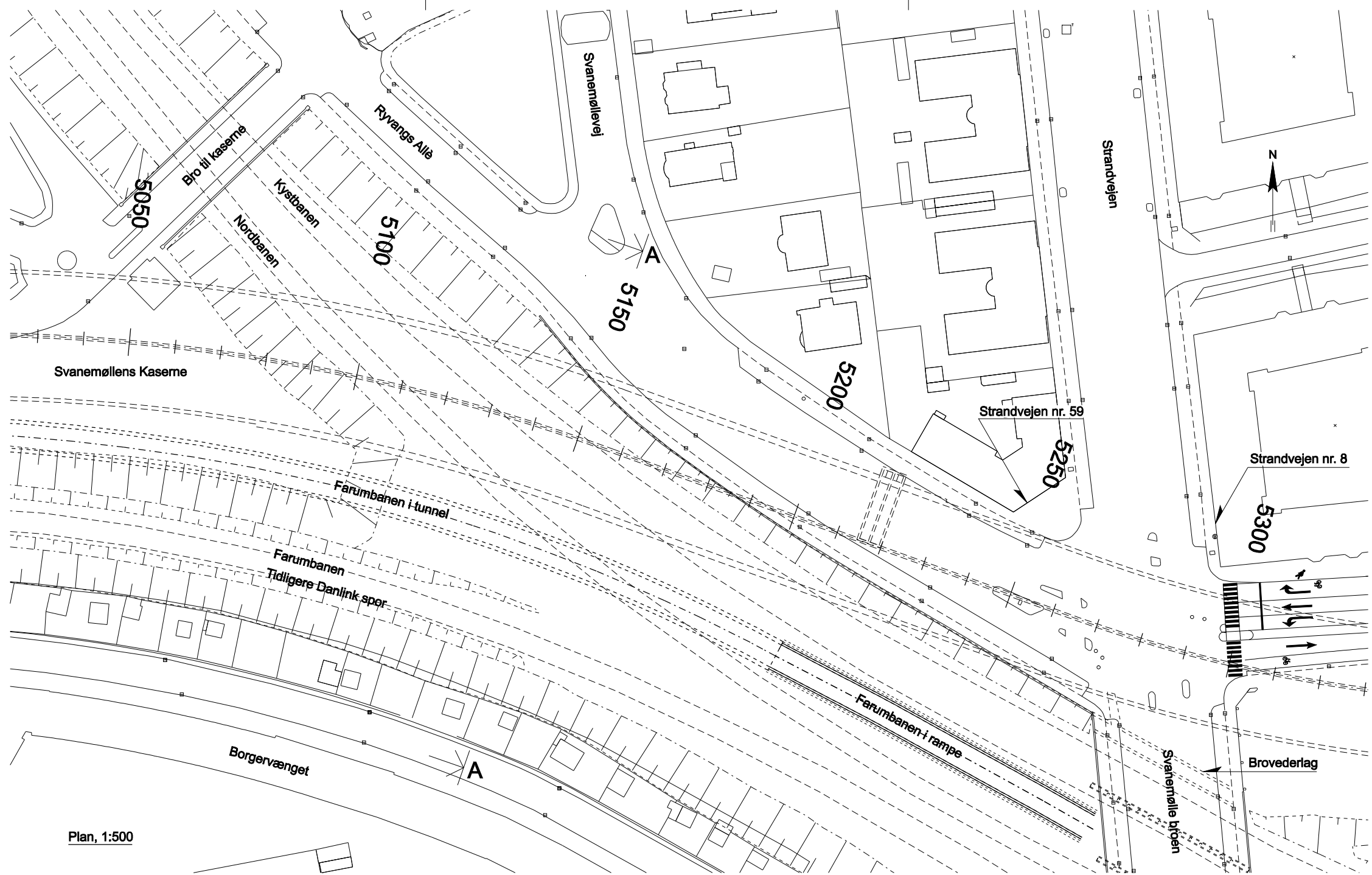
Rev.	Dato	Tegn.	Godk.	Revisortekst	Rev.	Dato	Tegn.	Godk.	Revisortekst

Københavns Kommune
Teknik- og Miljøforvaltningen
Njalegade 13
2300 København S
Tlf: 33 66 35 11
Fax: 33 66 71 04

RAMBOLL
Bredevej 2
2830 Virum
Tlf: 45 98 60 00
Fax: 45 98 67 00

Projekt Nordhavnsvej	Projektnr.: 7554001	Fasebetegnelse: VVM	Dato: 2008-11-14
Vejforslag A1 Tunnelkonstruktion Passage under Svanemøllens kaserne Passage under bygning 1 Metode - understøtning Plan og snit	Projekteret / tegnet: SRN	Kontrolleret: CAD	Godkendt: STB
Målforskel: 1:25, 1:50, 1:200	Projektsleder i Københavns Kommune: Søren Aarslew-Jensen		
Tegningsformat: 594x840	Tegningens: D-A10-2613	-0	

P:\Nordhavnsvej\proj\2613\05\2613-05.dwg 14.10.2008 14:48 P:\Nordhavnsvej\proj\2613\05\2613-05.dwg 14.10.2008 14:48

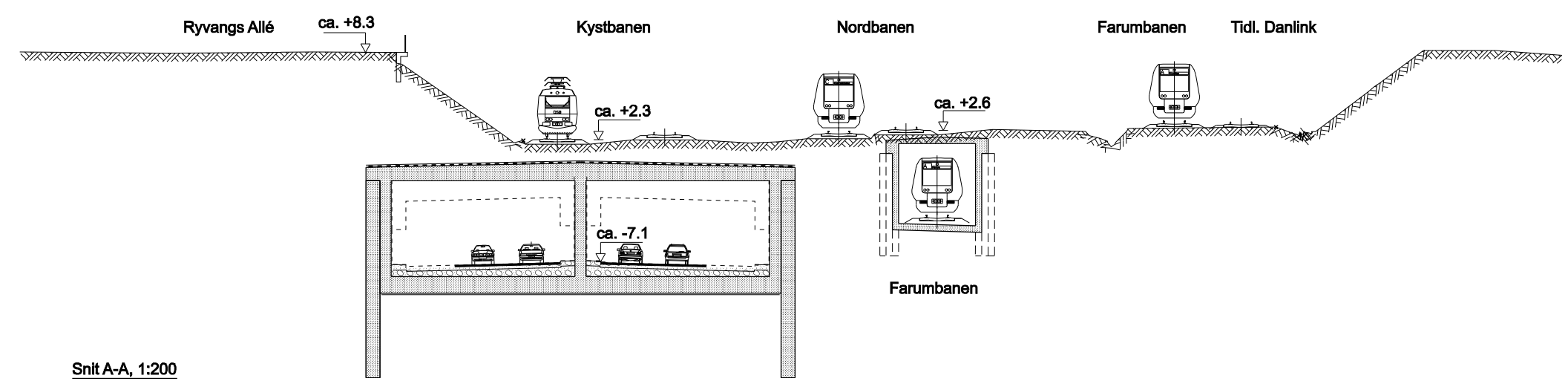


Plan, 1:500

NOTE:

Koter og stationeringer er i m. Øvrige ubenævnte mål er i mm. Koter refererer til DVR 90.

Tegningnr.: **D-A10-5040**



Snit A-A, 1:200

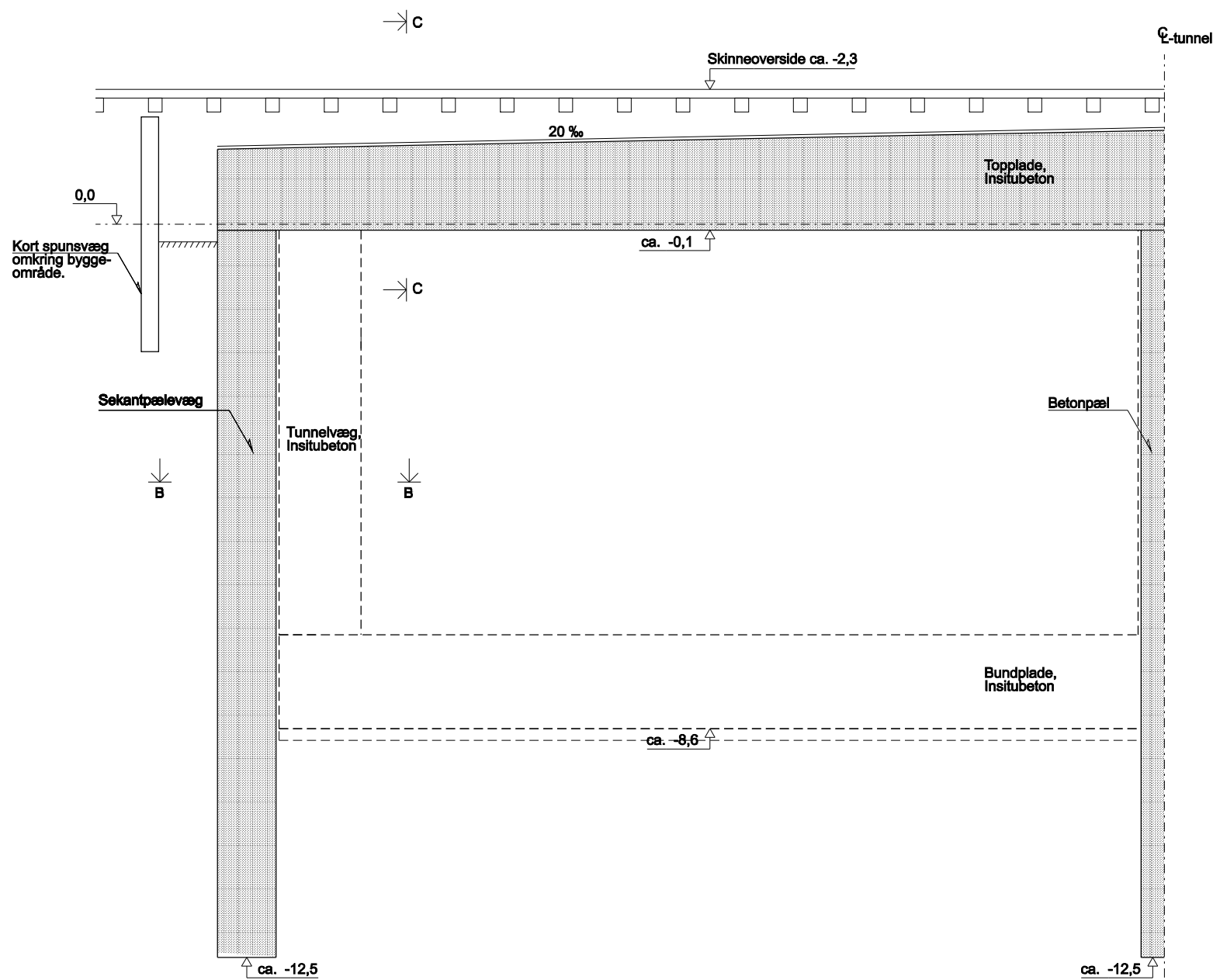
REDUCERET 50% UDEN ÆNDRING AF MÅLFORHOLD

Rev.	Dato	Tegn.	Godk.	Revisortekst	Rev.	Dato	Tegn.	Godk.	Revisortekst

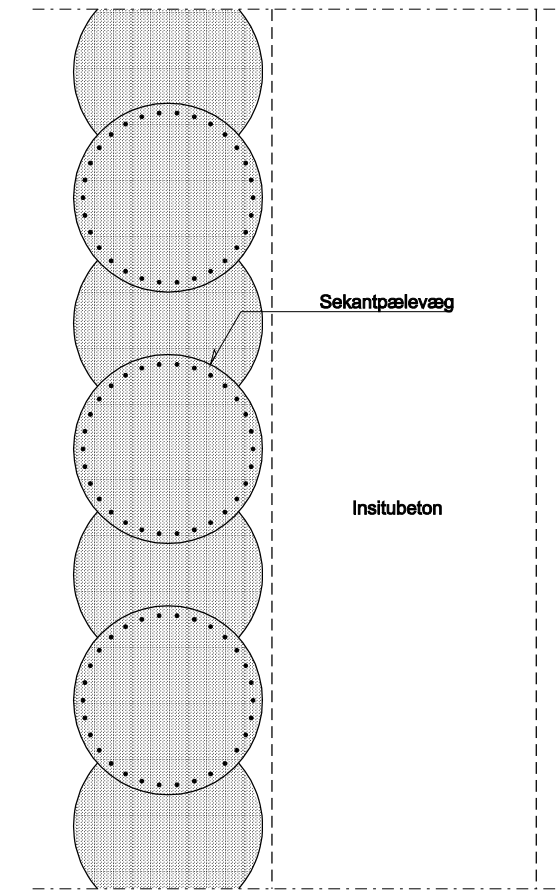
Ophavsret til teknisk grund- og matrikelkort tilhører Stadsconductørembedet. Tilladelsesnr. 55-10-01.

Københavns Kommune Teknik- og Miljøforvaltningen	Njalegade 13 2300 København S	Tlf: 33 66 35 11 Fax: 33 66 71 04	
		Bredvej 2 2830 Virum	Tlf: 45 98 60 00 Fax: 45 98 67 00
Projekt Nordhavnsvej Vejforslag A1 Tunnelkonstruktion Passage under Nordbanen og Kystbanen Plan og Snit	Projektnr.: 7554001 Projektet / tegnet: BMD Målforsigt: 1:500/1:200 Tegningsformat: 594x840	Fasebenævnelse: VVM Godkendt: CAD STB Projektleder i Københavns Kommune: Søren Aarslew-Jensen Tegningsarkivmøgle: Tegningens: D-A10-5040	Dato: 2008-11-14 Godkendt:

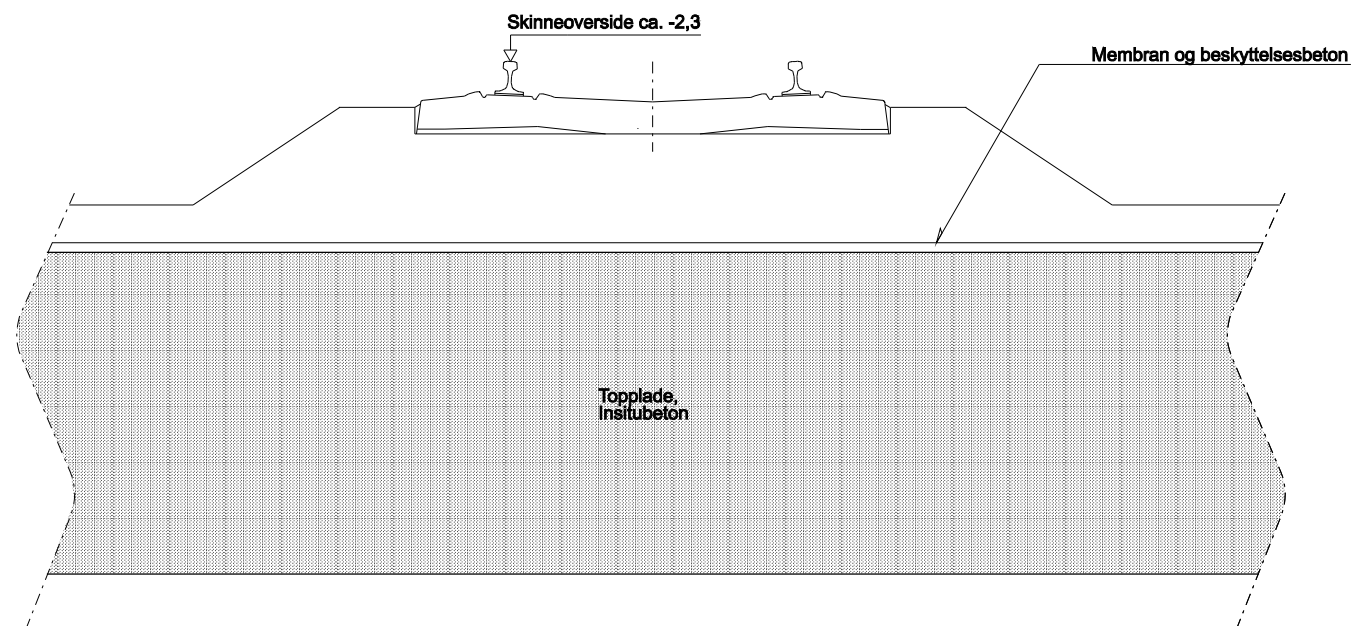
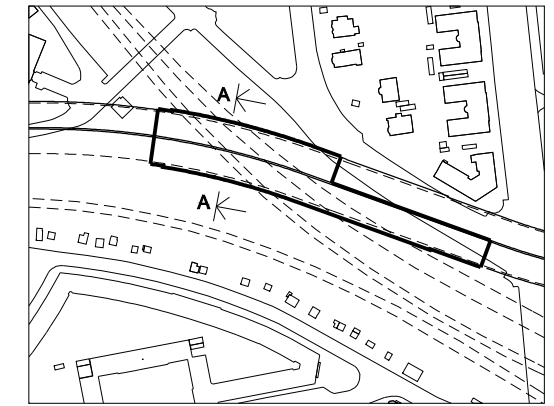
14-1001-2008-15212 P:\Nordhavnsvej\proj\2008\05254081\CAD\TEGN\NS1_T-0-10P_0840.dgn



SNIT A-A, 1:50



SNIT B-B, 1:20



SNIT C-C, 1:20

NOTE:

Tegningnr.: **D-A10-2620**

Koter og stationeringer er i m. Øvrige ubenævnte mål er i mm. Koter refererer til DVR 90.

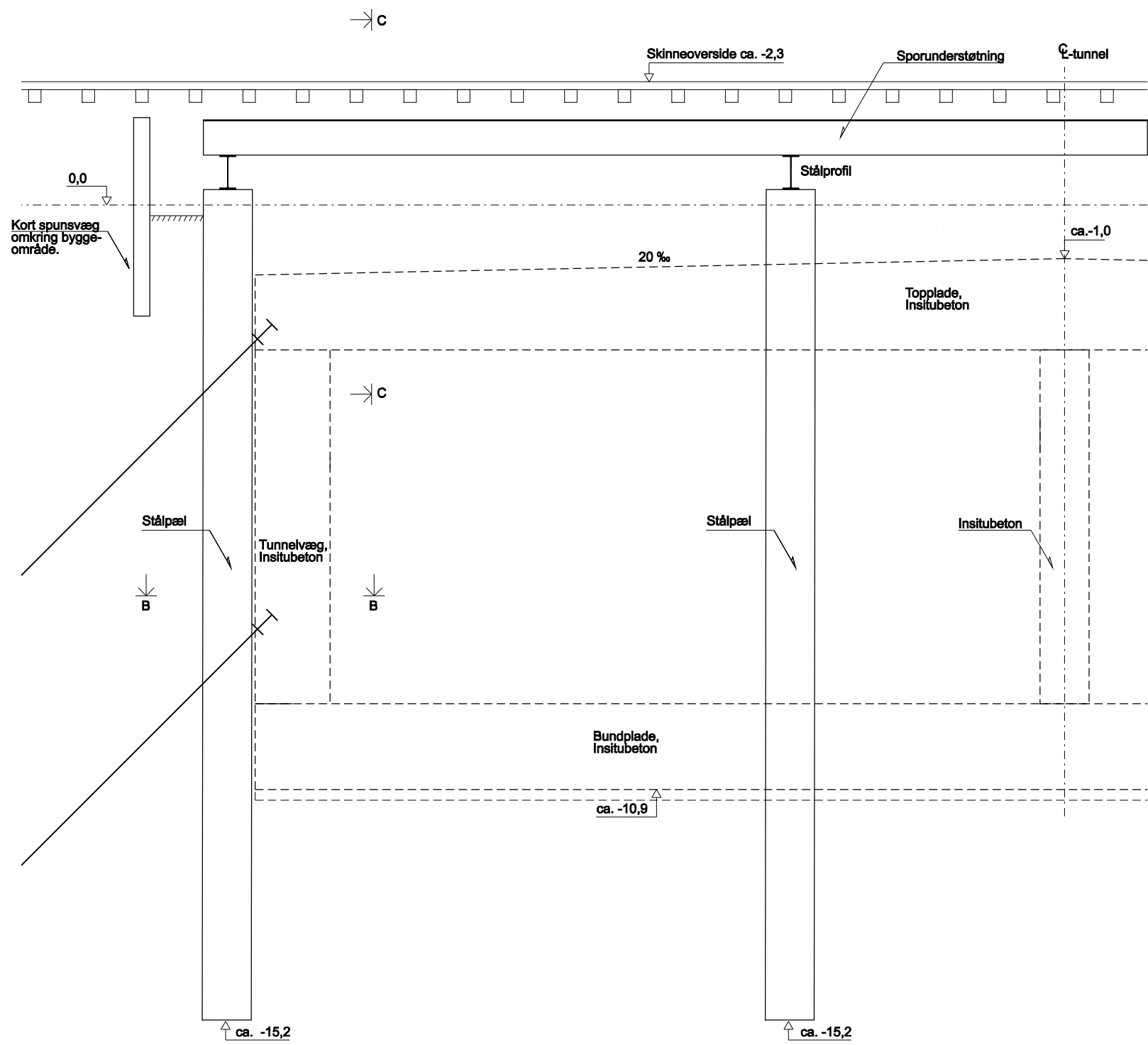
Udførelsesrækkefølge:

- 1: Sporspærring.
- 2: Fjernelse af banetekniske anlæg.
- 3: Kort spunsvæg om byggegrube.
- 4: Sekantpæle og borede pæle.
- 5: Topplade inkl. membran og beskyttelsesbeton.
- 6: Retablering af banetekniske anlæg.
- 7: Ophævelse af sporspærring.
- 8: Bundplade og vægge.

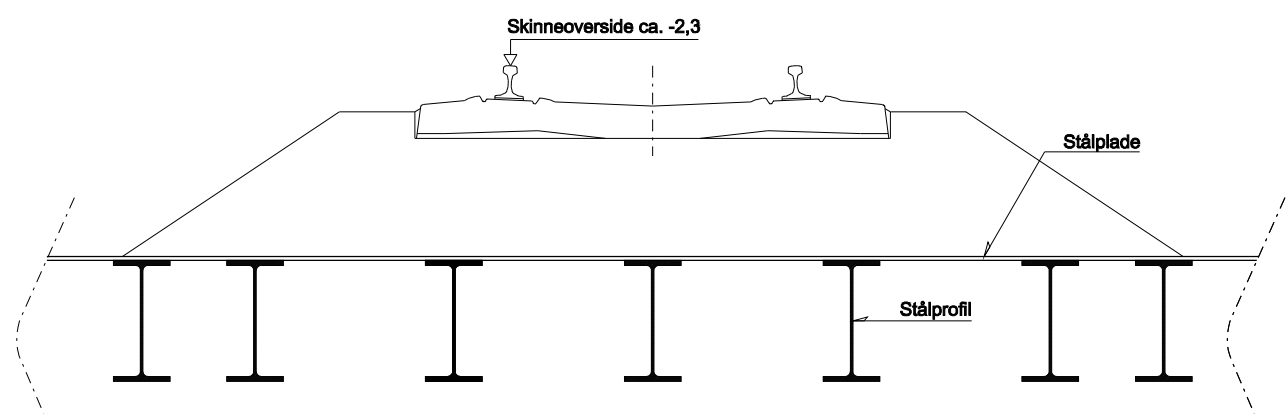
REDUCERET 50% UDEN ÆNDRING AF MÅLFORHOLD

Ophavsret til teknisk grund- og matrikelkort tilhører Stadsrådgiverembedet. Tilladelsesnr. 55-10-01.

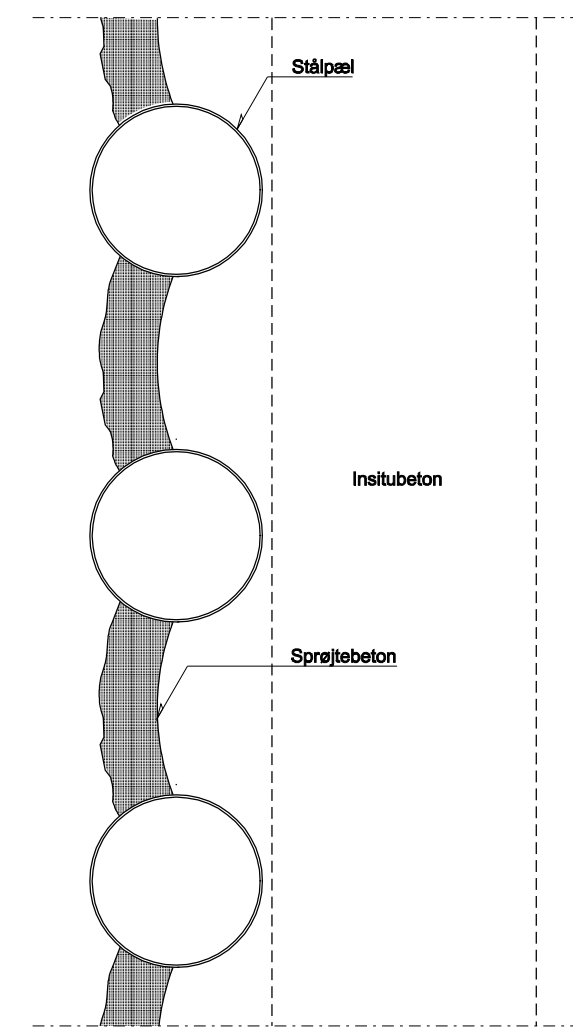
Rev.	Dato	Tegn.	Godk.	Revisortekst	Rev.	Dato	Tegn.	Godk.	Revisortekst
Københavns Kommune Teknik- og Miljøforvaltningen					Njalegade 13 2300 København S Tlf: 33 66 35 11 Fax: 33 66 71 04				
RAMBOLL					Bredevej 2 2830 Virum Tlf: 45 98 60 00 Fax: 45 98 67 00				
Projekt Nordhavnsvej					Projektnr.: 7554001 Fasebetegnelse: VVM Dato: 2008-11-14				
Vejforslag A1 Tunnelkonstruktion Passage under Nordbane og Kystbane Tværsnit uden midlertidig sporafstivning					Projektleder i Københavns Kommune: Søren Aarlov-Jensen Godkendt: STB				
Målforslag: 1:50, 1:20					Tegningsarkivleg: Søren Aarlov-Jensen				
Tegningsformat: 594x840					Tegningens nr.: D-A10-2620				
-0					-0				



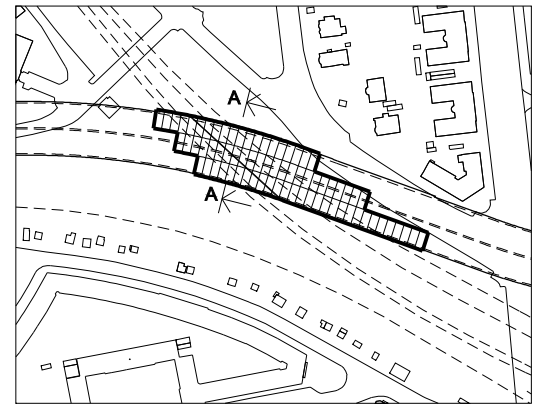
SNIT A-A, 1:50



SNIT C-C, 1:20



SNIT B-B, 1:20



NOTE:

Koter og stationeringer er i m. Øvrige ubenævnte mål er i mm. Koter refererer til DVR 90.

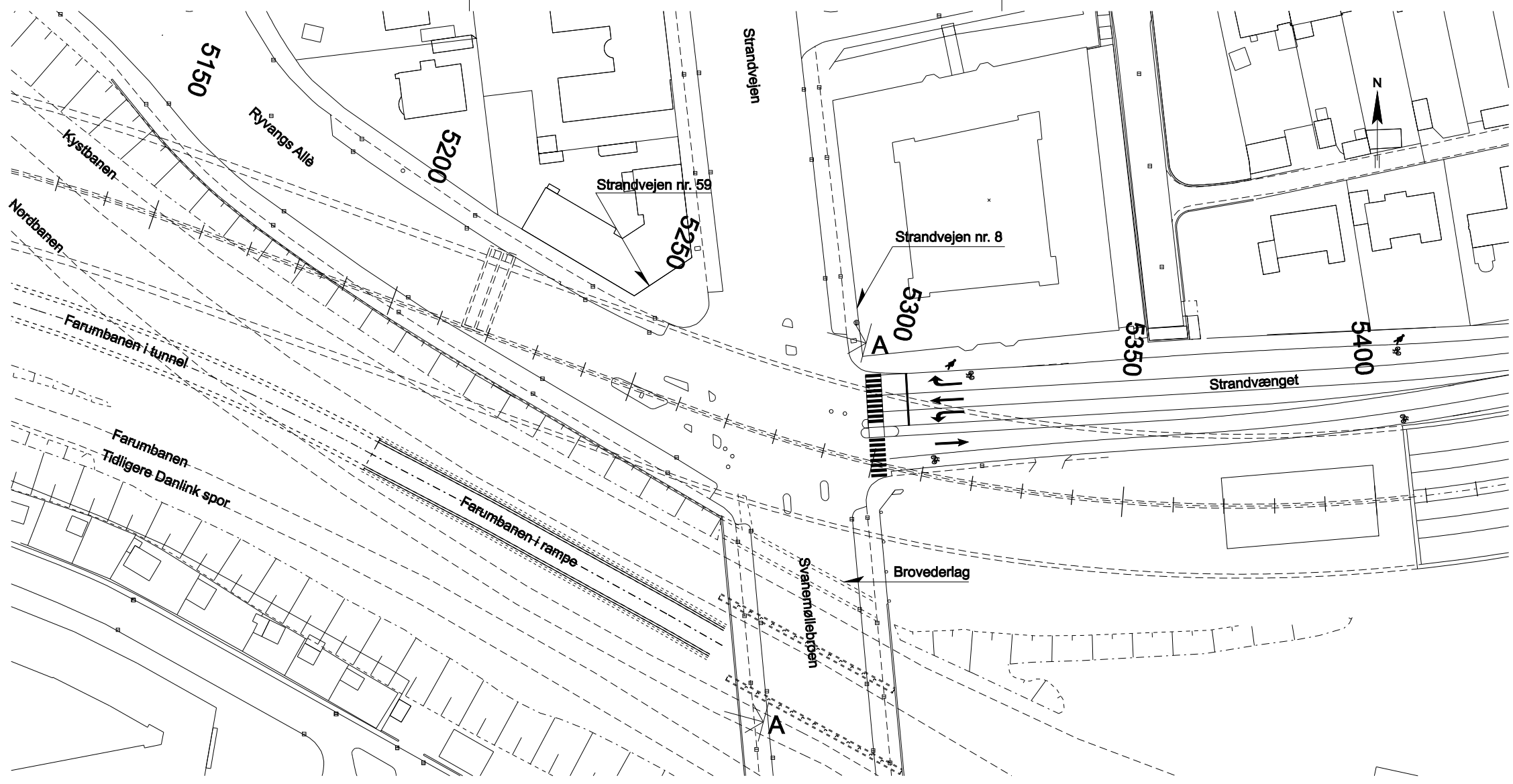
- Udførelsesrækkefølge:
- 1: Sporspærring.
 - 2: Fjernelse af banetekniske anlæg.
 - 3: Kort spunsvæg om byggegrube.
 - 4: Stålpæle.
 - 5: Sporunderstøtning.
 - 6: Midlertidig retablering af banetekniske anlæg.
 - 7: Ophævelse af sporspærring.
 - 8: Bundplade, vægge og topplade, membran delvis etableret.
 - 9: Sporspærring.
 - 10: Fjernelse af banetekniske anlæg og sporafstivning.
 - 11: Membran afsluttes, beskyttelsesbeton., tilfyldning
 - 12: Endelig retablering af banetekniske anlæg.
 - 13: Ophævelse af sporspærring.

Tegningnr.: **D-A10-2621**

REDUCERET 50% UDEN ÆNDRING AF MÅLFORHOLD

Rev.	Dato	Tegn.	Godk.	Revisortekst	Rev.	Dato	Tegn.	Godk.	Revisortekst
Københavns Kommune Teknik- og Miljøforvaltningen					Njalsgade 13 2300 København S Tlf: 33 66 35 11 Fax: 33 66 71 04				
RAMBOLL					Bredevej 2 2830 Virum Tlf: 45 98 60 00 Fax: 45 98 67 00				
Projekt Nordhavnsvej					Projektnr.: 7554001		Fasebenævnelse: VVM		Dato: 2008-11-14
Vejforslag A1 Tunnelkonstruktion Passage under Nordbane og Kystbane Tværsnit med midlertidig sporafstivning					Projektet / tegnet: SCNVGFC		Kontrolleret: CAD		Godkendt: STB
Målforslag: 1:50, 1:20					Projektleder i Københavns Kommune: Søren Aarslew-Jensen				
Tegningsformat: 594x840					Tegningsarknøgle: D-A10-2621				
Tegningens:					-0				

D:\101\2621_01.dwg P:\Nordhavnsvej\101\2621\01.dwg 15.11.2008 10:48:48

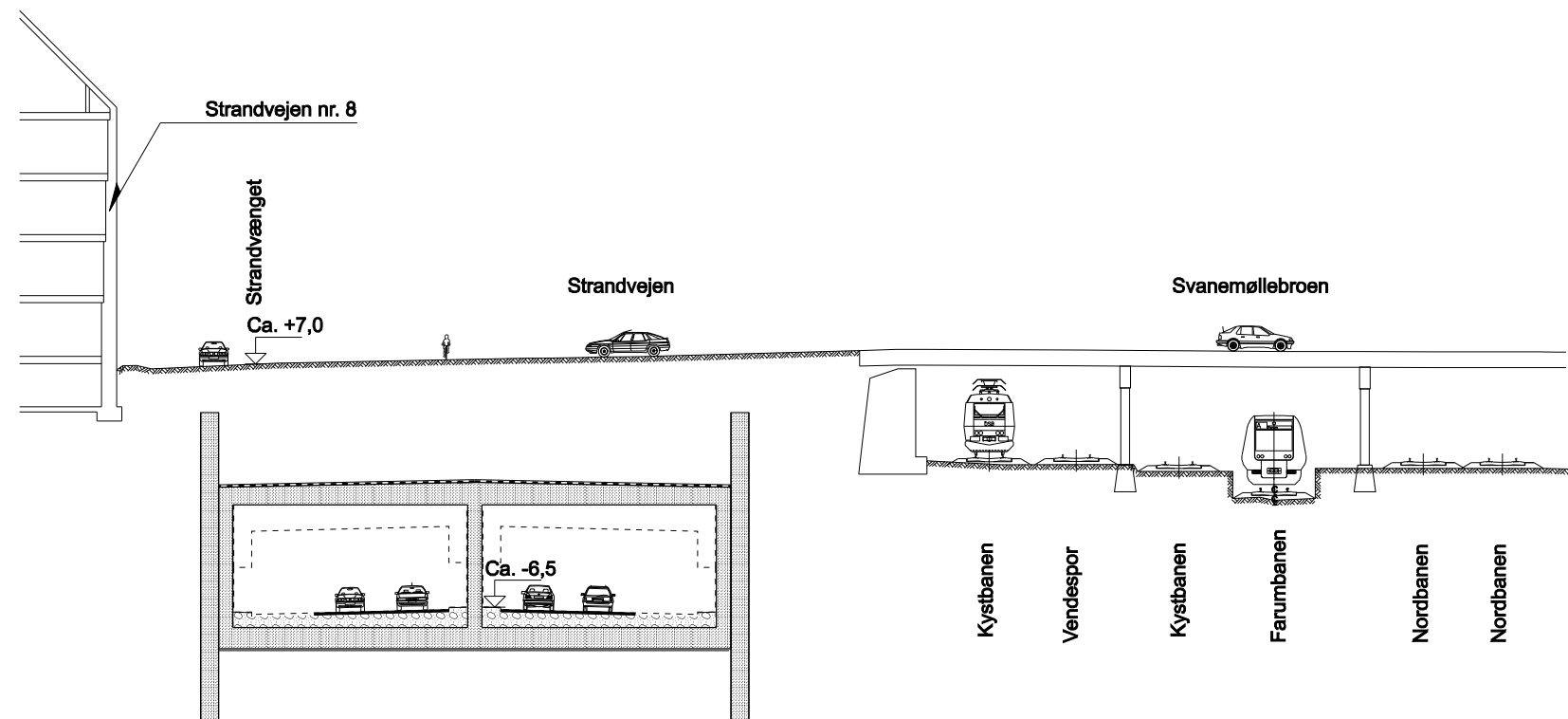


Plan, 1:500

NOTE:

Koter og stationeringer er i m. Øvrige ubenævnte mål er i mm.
Koter refererer til DVR 90.

Tegningnr.: **D-A10-5045**



Snit A-A, 1:200

REDUCERET 50% UDEN ÆNDRING AF MÅLFORHOLD

Ophavsret til teknisk grund- og matrikelkort tilhører Stadskonduktørembedet. Tilladelsesnr. 55-10-01.

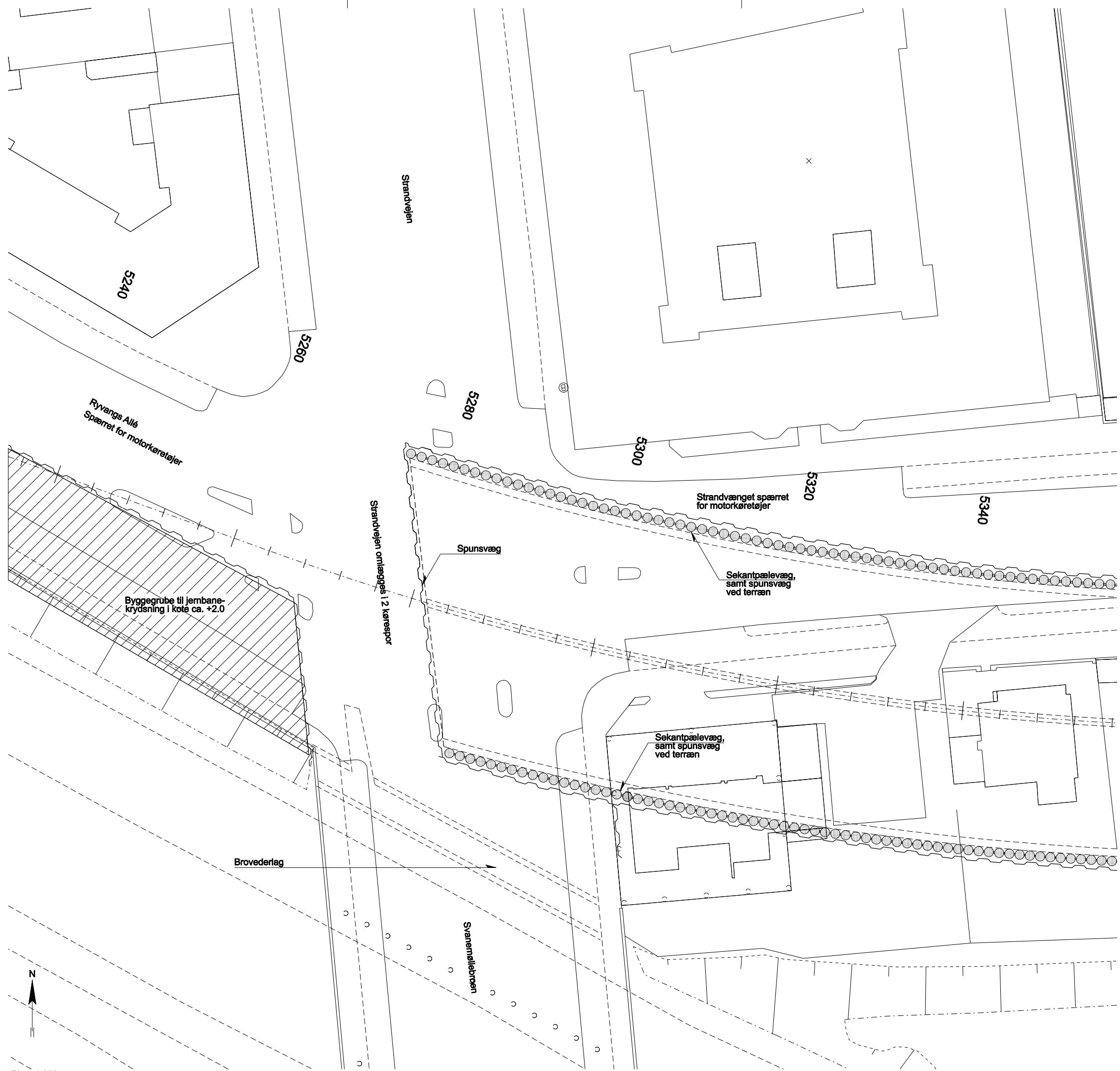
Rev.	Dato	Tegn.	Godk.	Revisortekst	Rev.	Dato	Tegn.	Godk.	Revisortekst

Københavns Kommune
Teknik- og Miljøforvaltningen
Njalegade 13
2300 København S
Tlf: 33 66 35 11
Fax: 33 66 71 04

RAMBOLL
Bredevej 2
2830 Virum
Tlf: 45 98 60 00
Fax: 45 98 67 00

Projekt Nordhavnsvej Vejforslag A1 Tunnelkonstruktion Passage under Strandvejen Plan og Snit	Projektnr.: 7554001	Fasebetegnelse: VVM	Dato: 2008-11-14
	Projektløst / tegnet: BMD	Kontrolleret: CAD	Godkendt: STB
	Målforkelt: 1:500/1:200	Projektleder i Københavns Kommune: Søren Aarslew-Jensen	
	Tegningsformat: 594x840	Tegningens: D-A10-5045	-0

D:\100\2885_08\12_P1_Nordhavnsvej\12885_08\12_P1_Nordhavnsvej.dwg



NOTE:

Koter og stationeringer er i m. Øvrige ubenævnte mål er i mm. Koter refererer til DVR 90.

Tegningnr.: **D-A10-2625**

REDUCERET 50% UDEN ÆNDRING AF MÅLFORHOLD

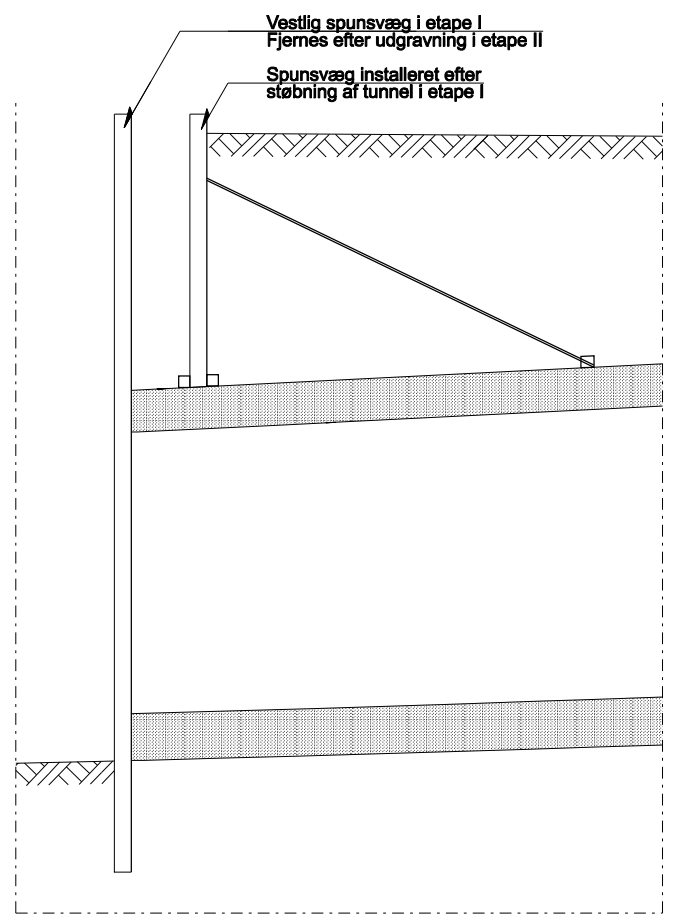
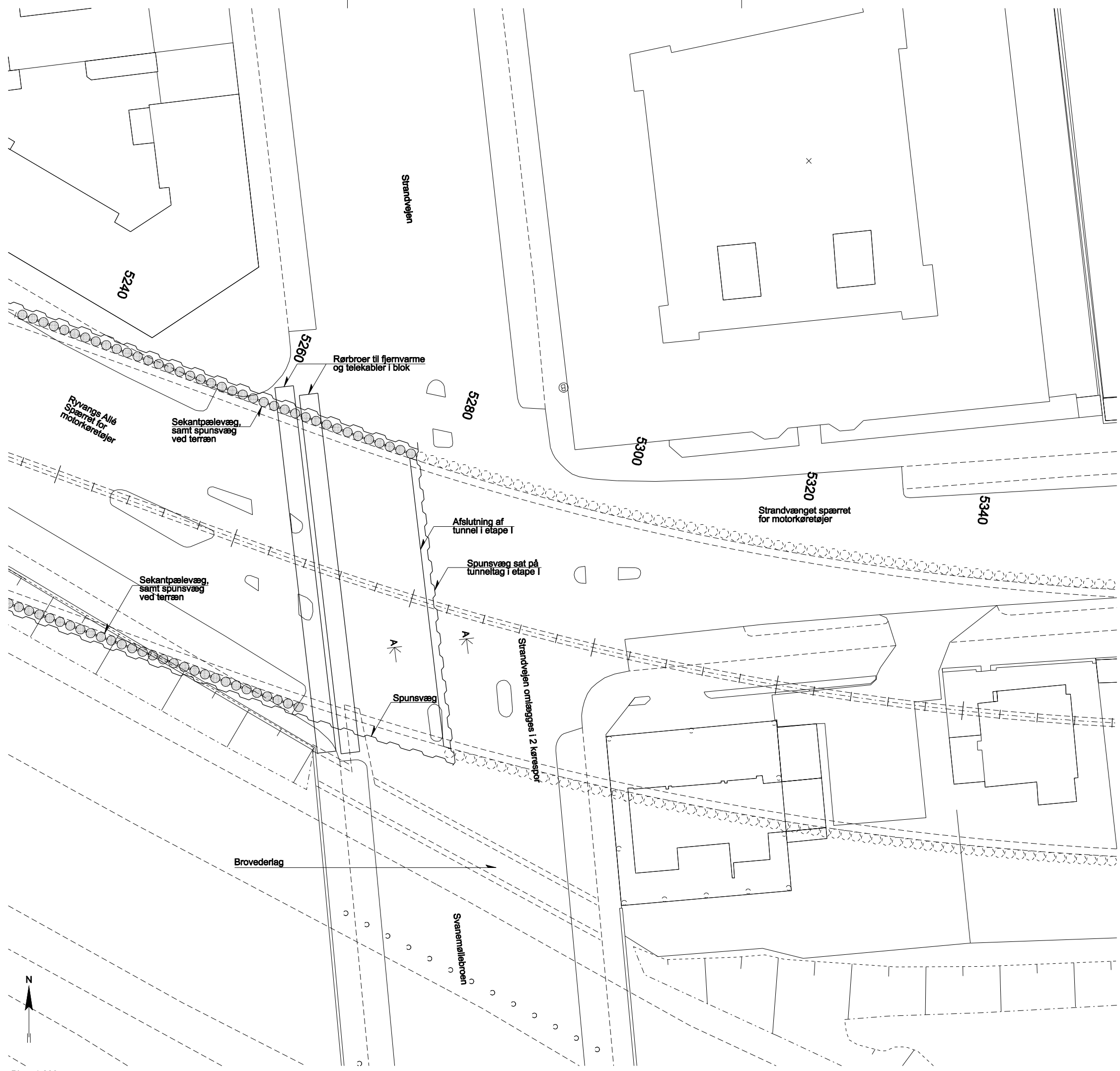
Ophavsret til teknisk grund- og matrikelkort tilhører Stadsarkitektkontoret. Tilladelsesnr. 55-10-01.

Rev.	Dato	Tegn.	Godk.	Revisortekst	Rev.	Dato	Tegn.	Godk.	Revisortekst

Københavns Kommune
Teknik- og Miljøforvaltningen
Njælegade 13
2300 København S
Tlf: 33 66 35 11
Fax: 33 66 71 04

RAMBOLL
Bredevej 2
2830 Virum
Tlf: 45 98 60 00
Fax: 45 98 67 00

Projekt Nordhavnsvej Vejforslag A1 Tunnelkonstruktion Passage under Strandvejen Udførelse, etape I Plan	Projektnr.: 7554001	Fasebetegnelse: VVM	Dato: 2008-11-14
	Projekteret / tegnet: SRN	Kontrolleret: CAD	Godkendt: STB
	Målforskel: 1:200	Projektleder i Københavns Kommune: Søren Aarslew-Jensen	
	Tegningsformat: 594x840	Tegningnr.: D-A10-2625	-0



Snit A-A, 1:100

NOTE:

Koter og stationeringer er i m. Øvrige ubenævnte mål er i mm. Koter refererer til DVR 90.

Tegningnr.: **D-A10-2626**

REDUCERET 50% UDEN ÆNDRING AF MÅLFORHOLD

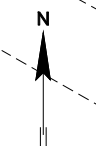
Ophavsret til teknisk grund- og matrikelkort tilhører Stadsconductørembedet. Tilladelsesnr. 55-10-01.

Rev.	Dato	Tegn.	Godk.	Revisortekst	Rev.	Dato	Tegn.	Godk.	Revisortekst

Københavns Kommune
Teknik- og Miljøforvaltningen
Njalegade 13
2300 København S
Tlf: 33 66 35 11
Fax: 33 66 71 04

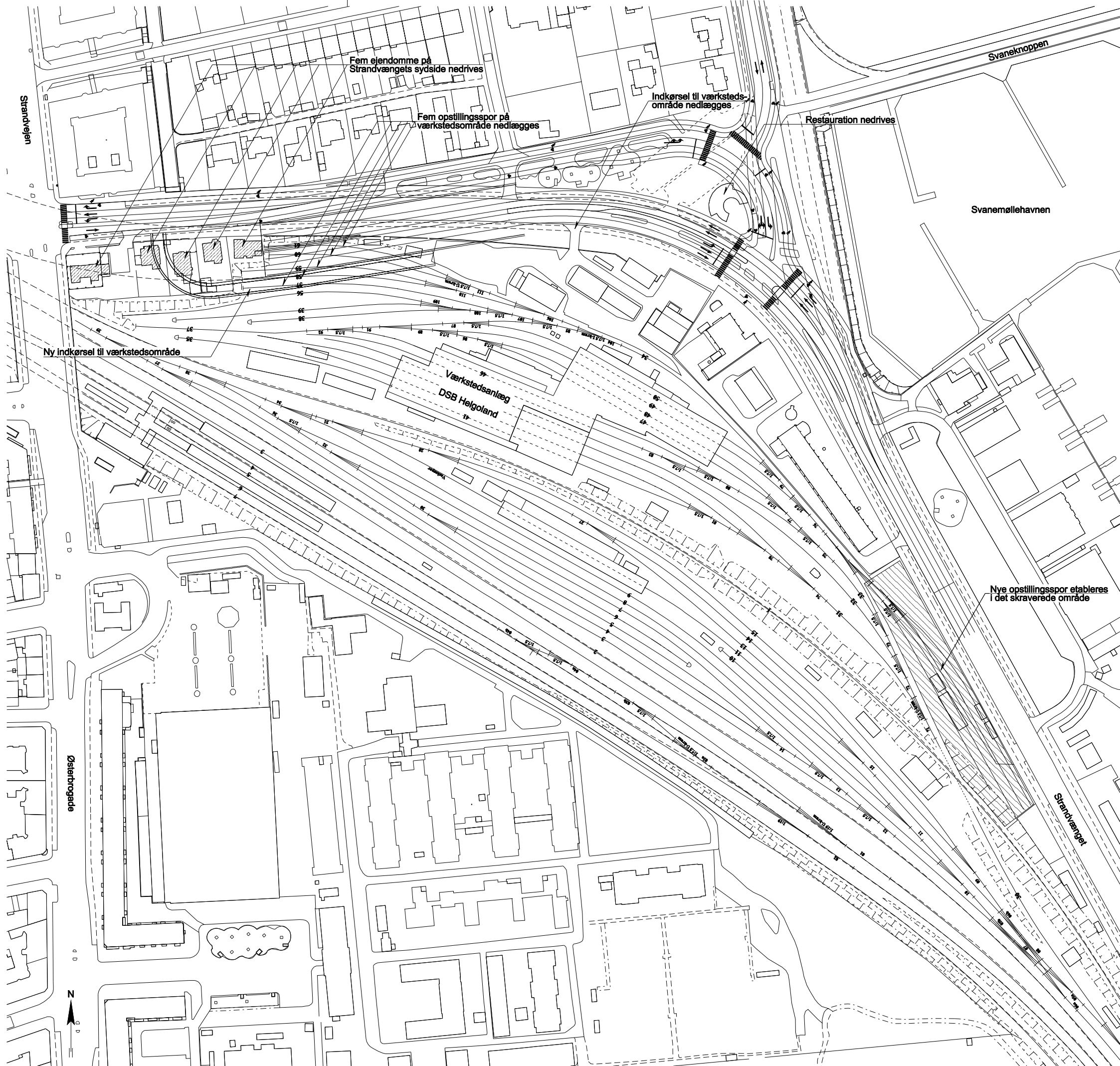
RAMBOLL
Bredevej 2
2830 Virum
Tlf: 45 98 60 00
Fax: 45 98 67 00

Projekt Nordhavnsvej Vejforslag A1 Tunnelkonstruktion Passage under Strandvejen Udførelse, etape II Plan og snit	Projektnr.: 7554001	Fasebetegnelse: VVM	Dato: 2008-11-14
	Projektløst / tegnet: SRN	Kontrolleret: CAD	Godkendt: STB
	Målforsigt: 1:100, 1:200	Projektleder i Københavns Kommune: Søren Aarslew-Jensen	
	Tegningsformat: 594x840	Tegningens: D-A10-2626	-0



Plan, 1:200

D:\100\2626_01\1041_P1_Nordhavnsvej\1041\1041_CAD\1041_CAD.dwg 2008-11-14 10:41:00



Plan, 1:1000.

NOTE:

Koter og stationeringer er i m. Øvrige ubenævnte mål er i mm. Koter refererer til DVR 90.

Tegningnr.: **D-A10-5050**

REDUCERET 50% UDEN ZÆNDRING AF MÅLFORHOLD

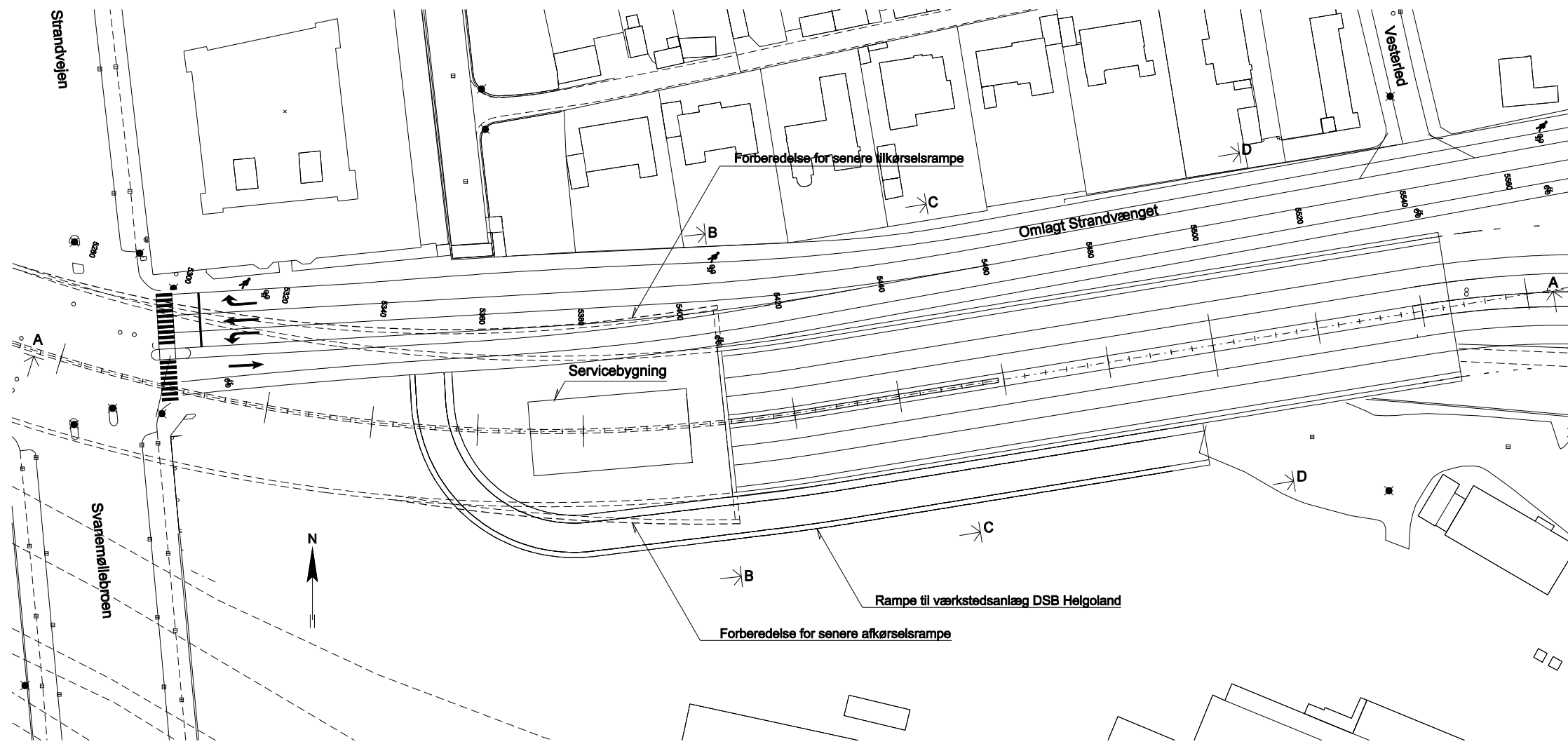
Ophavsret til teknisk grund- og matrikelkort tilhører Stadsarkitektkontoret. Tilladelsesnr. 55-10-01.

Rev.	Dato	Tegn.	Godk.	Revisortekst	Rev.	Dato	Tegn.	Godk.	Revisortekst

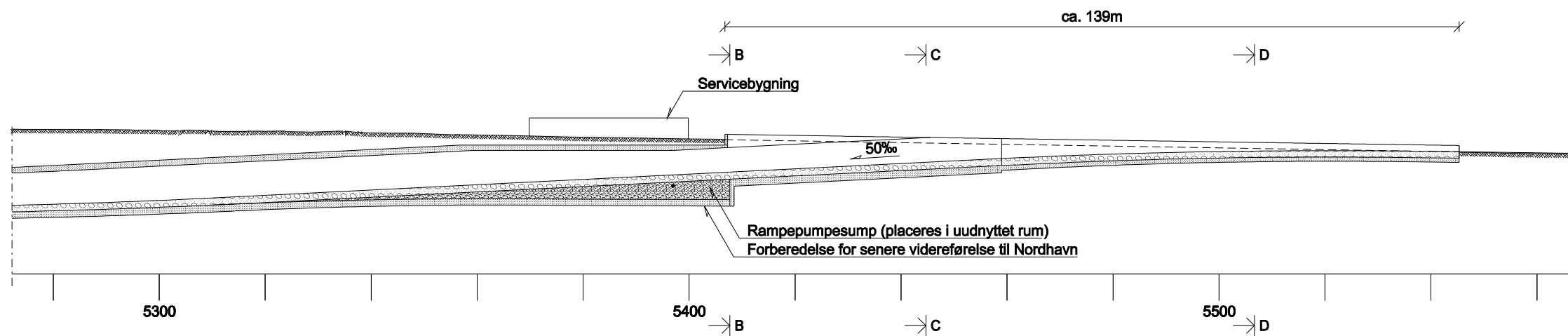
Københavns Kommune
Teknik- og Miljøforvaltningen
Njalegade 13
2300 København S
Tlf: 33 66 35 11
Fax: 33 66 71 04

RAMBOLL
Bredevej 2
2830 Virum
Tlf: 45 98 60 00
Fax: 45 98 67 00

Projekt Nordhavnsvej Vejforslag A1 Tunnelkonstruktion Strandvæng Oversigtsplan	Projektnr.: 7554001	Fasebetegnelse: VVM	Dato: 2008-11-14
	Projektleder / tegner: SRN	Kontrolleret: CAD	Godkendt: STB
	Målforsigt: 1:1000	Projektleder i Københavns Kommune: Søren Aarslew-Jensen	
	Tegningsformat: 594x840	Tegningnr.: D-A10-5050	-0



PLAN, 1:500



SNIT A-A, 1:500
Længdesnit

NOTE:

Tegningnr.: **D-A10-5051**

Koter og stationeringer er i m. Øvrige ubenævnte mål er i mm.
Koter refererer til DVR 90.

1) Placering og udformning af servicebygningen fastlægges i forbindelsen med den videre arkitektoniske bearbejdning af rampe- og portalområdet.

HENVISNINGER:

Vedr. snit B-B, C-C og D-D, se tegn. nr. D-A10-5052
Vedr. rampepumpesump, se tegn. nr. D-A10-5053

REDUCERET 50% UDEN ÆNDRING AF MÅLFORHOLD

Ophavsret til teknisk grund- og matrikelkort tilhører Stadsconductørembedet. Tilladelsesnr. 55-10-01.

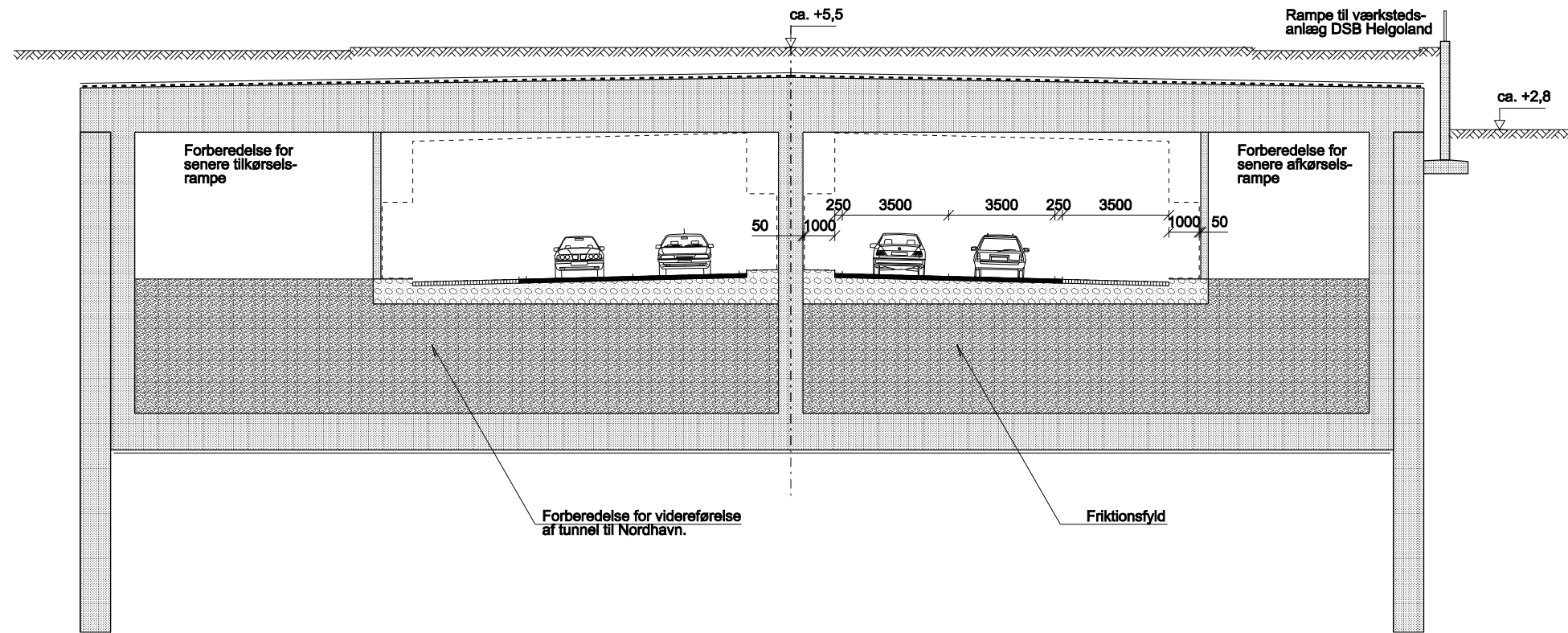
Rev.	Dato	Tegn.	Godk.	Revisortekst	Rev.	Dato	Tegn.	Godk.	Revisortekst

Københavns Kommune
Teknik- og Miljøforvaltningen
Njalegade 13
2300 København S
Tlf: 33 66 35 11
Fax: 33 66 71 04

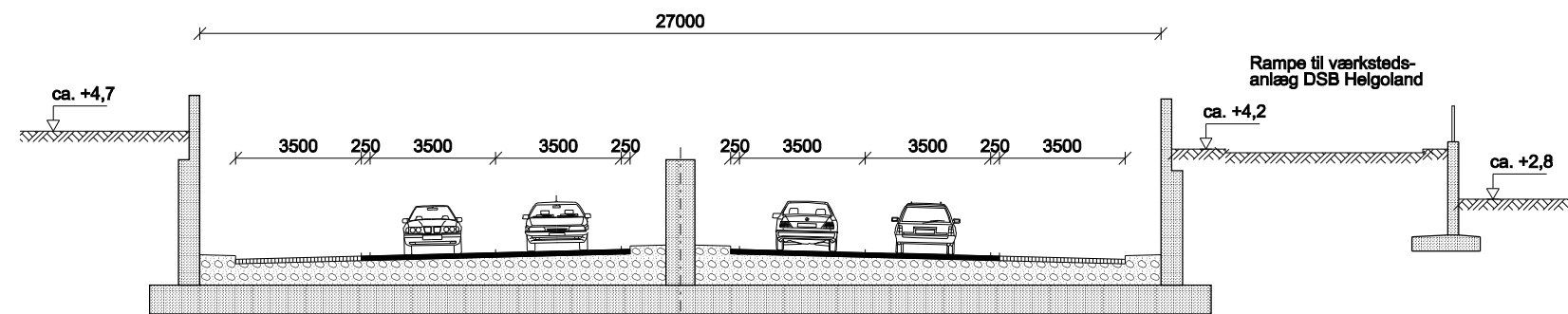
RAMBOLL
Bredevej 2
2830 Virum
Tlf: 45 98 60 00
Fax: 45 98 67 00

Projekt Nordhavnsvej	Projektnr.: 7554001	Fasebetegnelse: VVM	Dato: 2008-11-14
Vejforslag A1 Tunnelkonstruktion Rampe og portal i Strandvænget Plan og længdeprofil	Projektløst / tegnet: GFC	Kontrolleret: CAD	Godkendt: STB
Målforkod: 1:500	Projektleder i Københavns Kommune: Søren Aarslew-Jensen		
Tegningsformat: 594x840	Tegningens: D-A10-5051	-0	

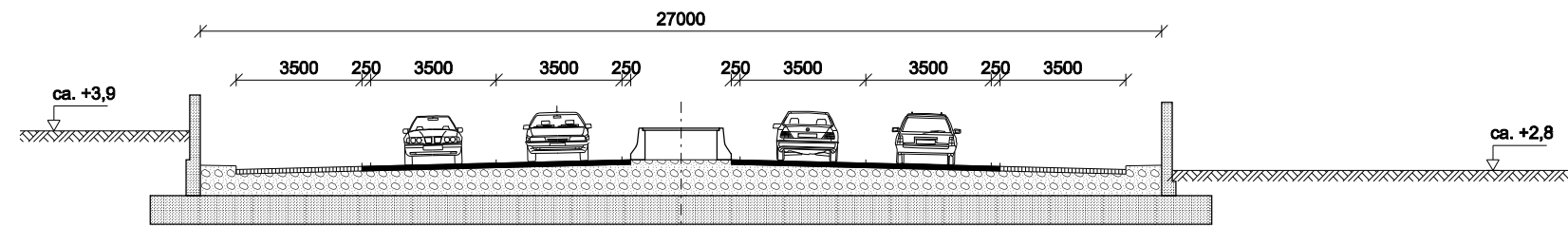
14-1007-2008-15-19-19-14-Nordhavnsvej-2008-05-24-01 (CAD) (E50) (N5) 1-0-14-10-2008-15-19-19-14-Nordhavnsvej-2008-05-24-01



SNIT B-B, 1:100



SNIT C-C, 1:100



SNIT D-D, 1:100

NOTE:

Koter og stationeringer er i m. Øvrige ubenævnte mål er i mm. Koter refererer til DVR 90.

Tegningnr.: D-A10-5052

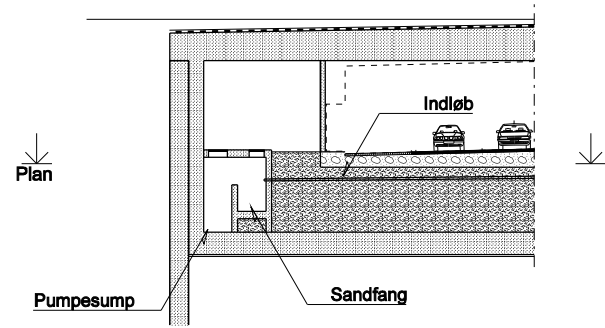
REDUCERET 50% UDEN ÆNDRING AF MÅLFORHOLD
Ophavsret til teknisk grund- og matrikelkort tilhører Stadsconductørembedet. Tilladelsesnr. 55-10-01.

Rev.	Dato	Tegn.	Godk.	Revisortekst	Rev.	Dato	Tegn.	Godk.	Revisortekst

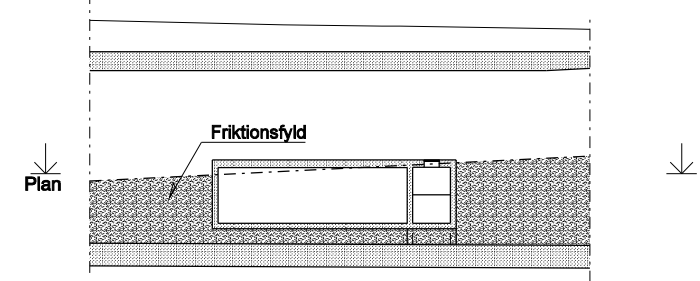
Københavns Kommune
Teknik- og Miljøforvaltningen
Njalegade 13
2300 København S
Tlf: 33 66 35 11
Fax: 33 66 71 04

RAMBOLL
Bredevej 2
2830 Virum
Tlf: 45 98 60 00
Fax: 45 98 67 00

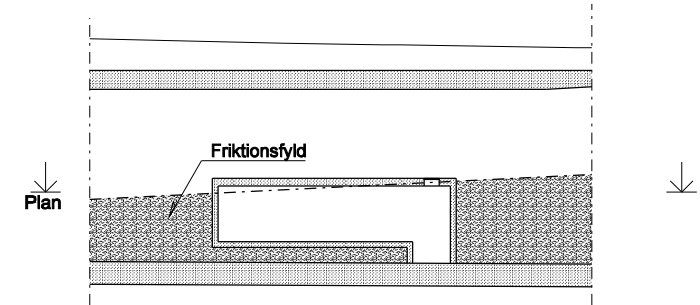
Projekt Nordhavnsvej	Projektnr.: 7554001	Fasebenævnelse: VVM	Dato: 2008-11-14
Vejforslag A1 Tunnelkonstruktion Rampe og portal i Strandvænget Tværsnit	Projektløst / tegnet: CAD/GFC	Kontrolleret: SCN	Godkendt: STB
Målforhold: 1:100	Projektleder i Københavns Kommune: Søren Aarslew-Jensen		
Tegningsformat: 594x840	Tegningens: D-A10-5052	Tegningsarknøgler: -0	



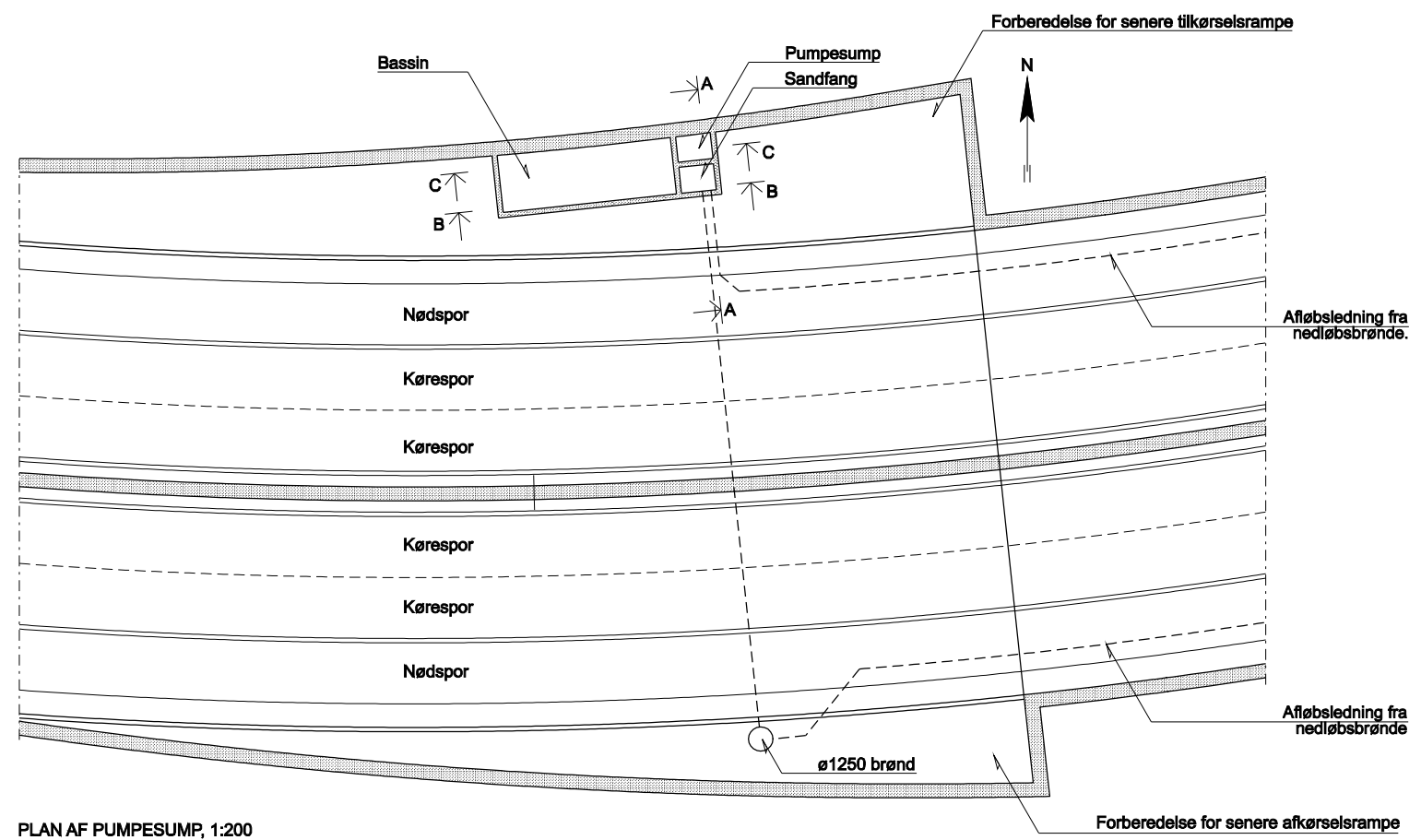
SNIT A-A, 1:200



SNIT B-B, 1:200



SNIT C-C, 1:200



PLAN AF PUMPESUMP, 1:200

NOTE:

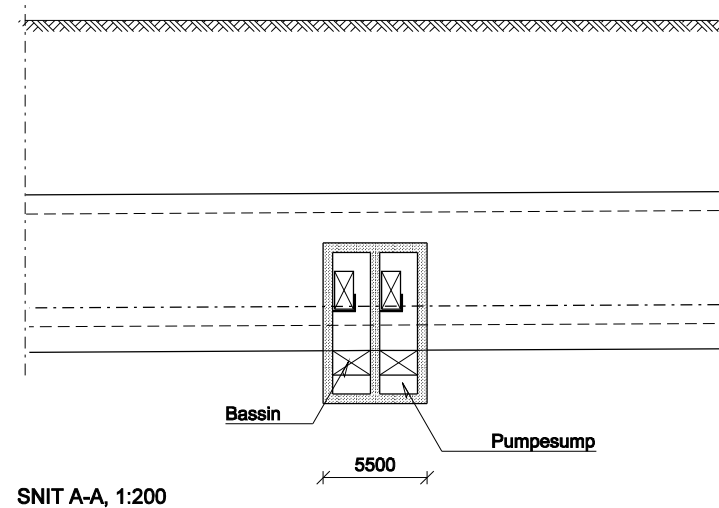
Koter og stationeringer er i m. Øvrige ubenævnte mål er i mm.
Koter refererer til DVR 90.
Installationer og ledninger i jord er ikke vist.

Tegningnr.: **D-A10-5053**

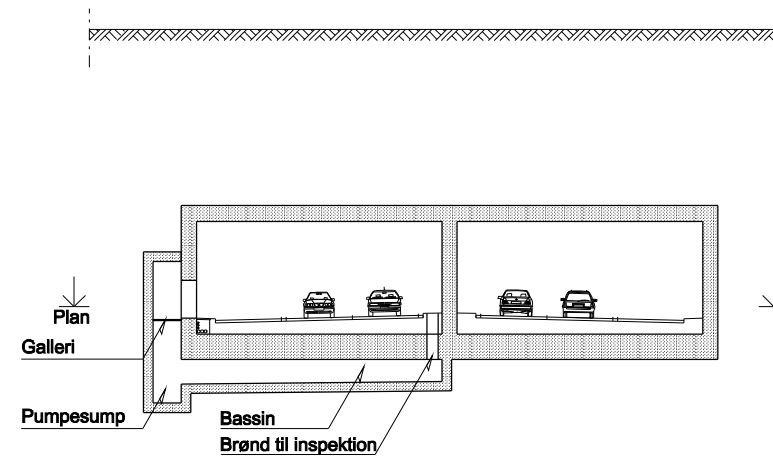
REDUCERET 50% UDEN ÆNDRING AF MÅLFORHOLD

Ophavsret til teknisk grund- og matrikelkort tilhører Stadsconductørembedet. Tilladelsesnr. 55-10-01.

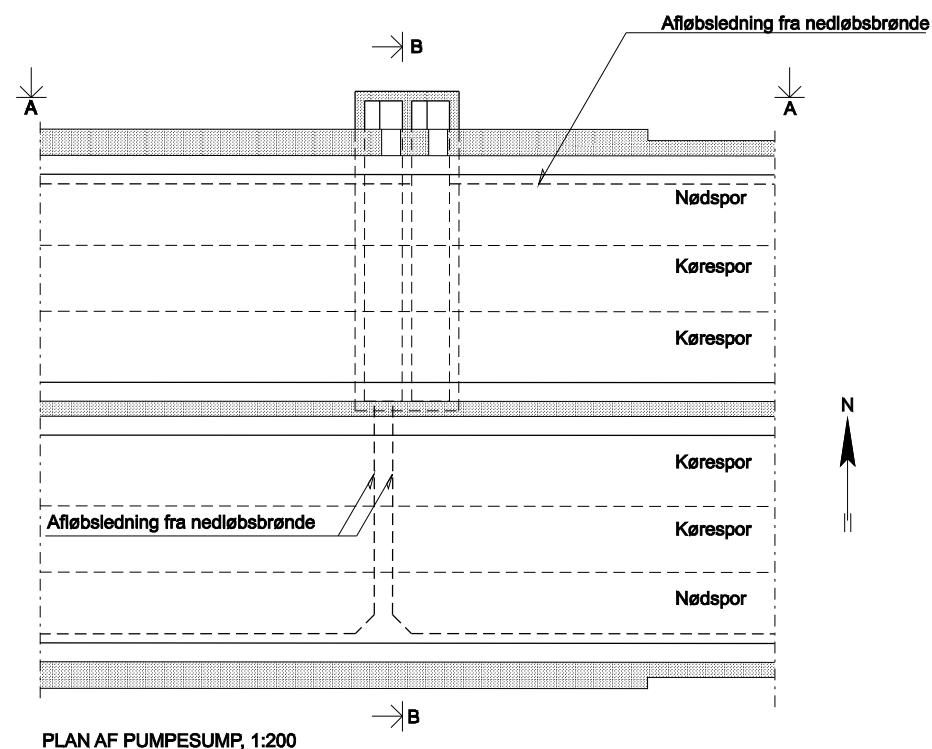
Rev.	Dato	Tegn.	Godk.	Revisortekst	Rev.	Dato	Tegn.	Godk.	Revisortekst
Københavns Kommune Teknik- og Miljøforvaltningen					Njalegade 13 2300 København S				
RAMBOLL					Bredevej 2 2830 Virum				
Projekt Nordhavnsvej					Projekt nr.: 7554001 Fasebetegnelse: VVM Dato: 2008-11-14				
Vejforslag A1 Tunnelkonstruktion Rampe og portal i Strandvænget Rampepumpesump					Projektleder i Københavns Kommune: Søren Aarslew-Jensen Godkendt: STB				
Målforslag: 1:200 Tegningsarkiv: 594x840					Tegningsarkiv: Søren Aarslew-Jensen Tegning nr.: D-A10-5053 -0				



SNIT A-A, 1:200



SNIT B-B, 1:200



PLAN AF PUMPESUMP, 1:200

NOTE:

Koter og stationeringer er i m. Øvrige ubenævnte mål er i mm.
Koter refererer til DVR 90.
Installationer og ledninger i jord er ikke vist.

Tegningnr.: **D-A10-5055**

REDUCERET 50% UDEN ÆNDRING AF MÅLFORHOLD

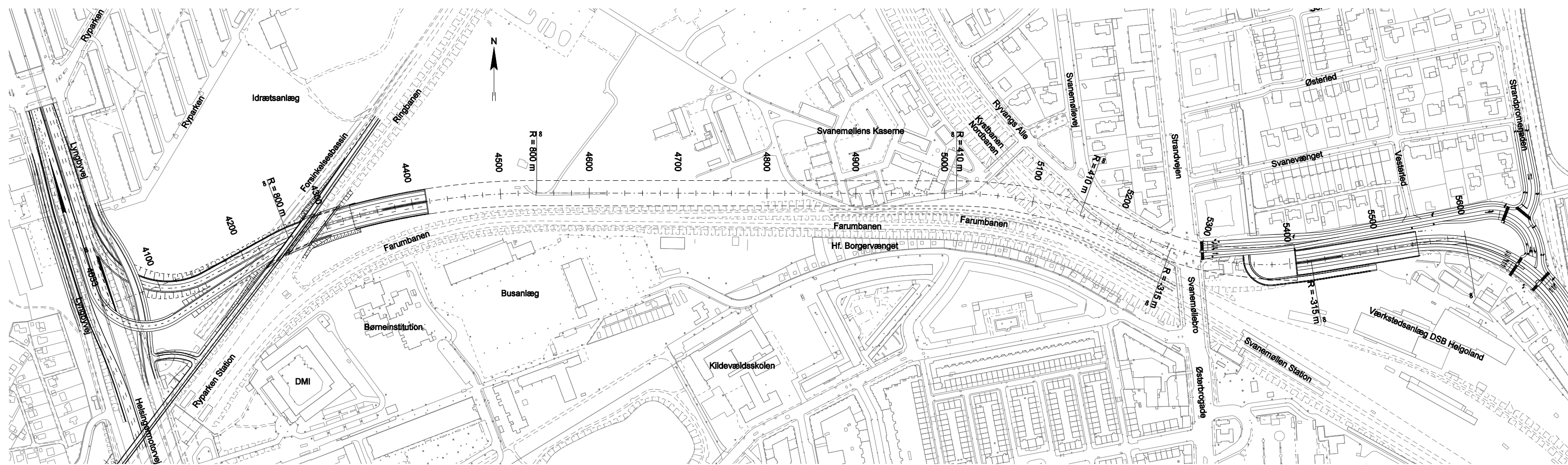
Ophavsret til teknisk grund- og matrikelkort tilhører Stadsconductørembedet. Tilladelsesnr. 55-10-01.

Rev.	Dato	Tegn.	Godk.	Revisortekst	Rev.	Dato	Tegn.	Godk.	Revisortekst

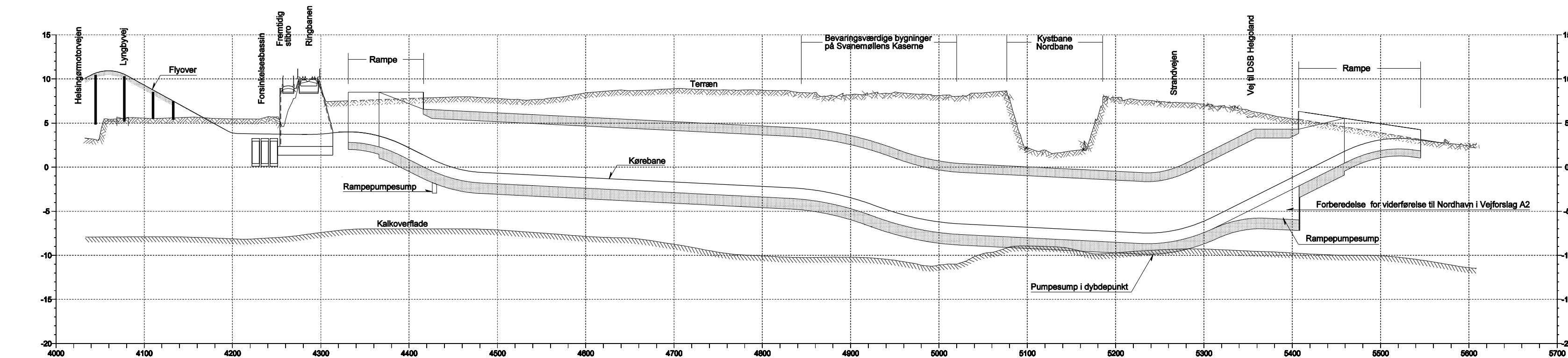
Københavns Kommune
Teknik- og Miljøforvaltningen
Njalegade 13
2300 København S
Tlf: 33 66 35 11
Fax: 33 66 71 04

RAMBOLL
Bredevej 2
2830 Virum
Tlf: 45 98 60 00
Fax: 45 98 67 00

Projekt Nordhavnsvej Vejforslag A1 Tunnelkonstruktion Dybdepunktpumpesump Plan og snit	Projektnr.: 7554001	Fasebenævnelse: VVM	Dato: 2008-11-14
	Projekteret / tegnet: SCNVGFC	Kontrolleret: CAD	Godkendt: STB
	Målforhold: 1:200	Projektleder i Københavns Kommune: Søren Aarslew-Jensen	
	Tegningsformat: 594x840	Tegningens: D-A10-5055	-0



Plan, 1:2000



Terræn kote	Vej kote	Vertikal alg.
3.20	10.25	L = 151.32 m 5% R = 400 m
5.56	10.91	L = 43.94 m 5% R = 400 m
5.55	9.50	L = 113.04 m -5% R = 400 m
5.54	8.40	L = 10.73 m R = 200 m
5.51	7.30	L = 72.12 m -1% R = 200 m
5.66	6.20	L = 26.51 m R = 2000 m
5.55	5.10	L = 82.08 m R = 1500 m
4.01	4.01	L = 58.33 m R = 1500 m
3.78	3.78	L = 349.87 m -5% R = 3000 m
3.76	3.76	L = 93.39 m R = 3000 m
3.73	3.73	L = 93.41 m R = 3000 m
3.71	3.71	L = 203.47 m -5% R = 3000 m
4.00	4.00	L = 82.40 m R = 1500 m
3.97	3.97	L = 144.89 m 5% R = 1500 m
3.98	3.98	L = 81.93 m R = 1300 m
3.08	3.08	L = 33.18 m -3% R = 1500 m
2.18	2.18	
1.18	1.18	
0.28	0.28	
-0.31	-0.31	
-0.59	-0.59	
-0.99	-0.99	
-0.76	-0.76	
-0.89	-0.89	
-0.99	-0.99	
-1.09	-1.09	
-1.19	-1.19	
-1.29	-1.29	
-1.39	-1.39	
-1.49	-1.49	
-1.59	-1.59	
-1.69	-1.69	
-1.79	-1.79	
-1.89	-1.89	
-1.99	-1.99	
-2.09	-2.09	
-2.19	-2.19	
-2.29	-2.29	
-2.40	-2.40	
-2.52	-2.52	
-2.68	-2.68	
-3.47	-3.47	
-4.09	-4.09	
-4.80	-4.80	
-5.41	-5.41	
-5.97	-5.97	
-6.21	-6.21	
-6.41	-6.41	
-6.52	-6.52	
-6.62	-6.62	
-6.72	-6.72	
-6.82	-6.82	
-6.92	-6.92	
-7.02	-7.02	
-7.12	-7.12	
-7.22	-7.22	
-7.32	-7.32	
-7.42	-7.42	
-7.47	-7.47	
-7.29	-7.29	
-6.94	-6.94	
-6.12	-6.12	
-5.17	-5.17	
-4.17	-4.17	
-3.17	-3.17	
-2.17	-2.17	
-1.17	-1.17	
-0.17	-0.17	
0.83	0.83	
1.83	1.83	
2.81	2.81	
3.09	3.09	
3.32	3.32	
3.12	3.12	
2.98	2.98	
2.66	2.66	
2.41	2.41	

Længdeprofil, 1:2000/1:200

NOTE:

Koter og stationering er i m. Øvrige ubenævnte mål er i mm.
Koter refererer til DVR 90.

Tagning: D-A11-4000

REDUCERET 50% UDEN ÆNDRING AF MÅLFORHOLD

Ophævet til teknisk grund- og matrikelkort tilhører Stadskonduktørambetet. Tilblæselovnr. 55-10-01.

Rev.	Dato	Tejn.	Godk.	Revisortekst	Rev.	Dato	Tejn.	Godk.	Revisortekst

Københavns Kommune
Teknik- og Miljøforvaltningen

Njalsgade 13
2300 København S

Tlf: 33 66 35 11
Fax: 33 66 71 04

RAMBOLL

Bredgade 2
2830 Virum

Tlf: 45 98 00 00
Fax: 45 98 67 00

Projekt Nordhavnsvej

Vejforslag A1-1
Plan og længdeprofil

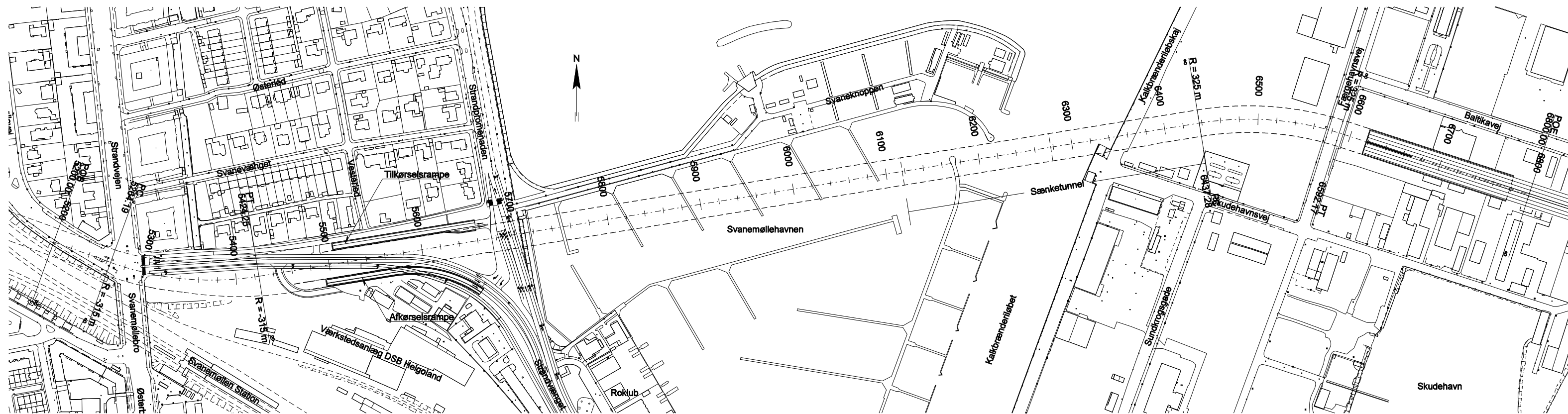
Projekt nr.: 7554001
Fasebetegnelse: WM
Dato: 2008-11-14

Projektleder / tegner: BMD
Kontrol: CAD
Godkendt: STB

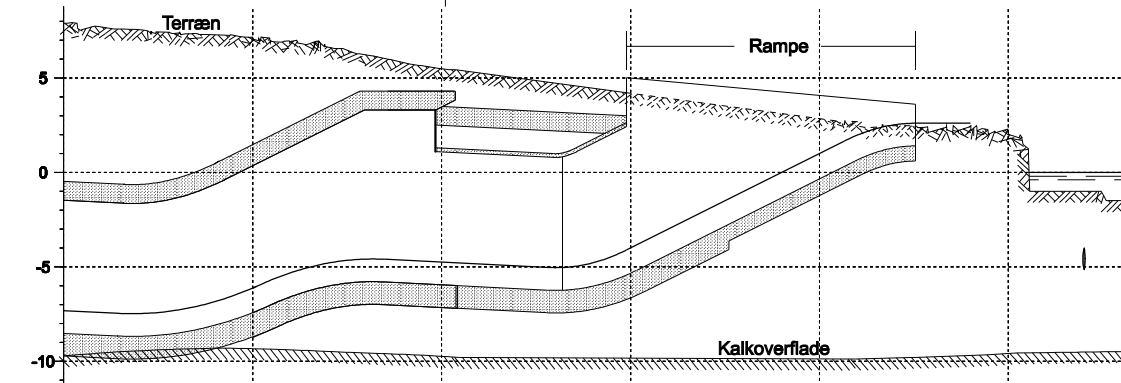
Målforhold: 1:2000/1:200
Tegningsarkivnavn: Søren Astrup-Jensen

Tegningsformat: 594x1280
Tegningsnr.: D-A11-4000

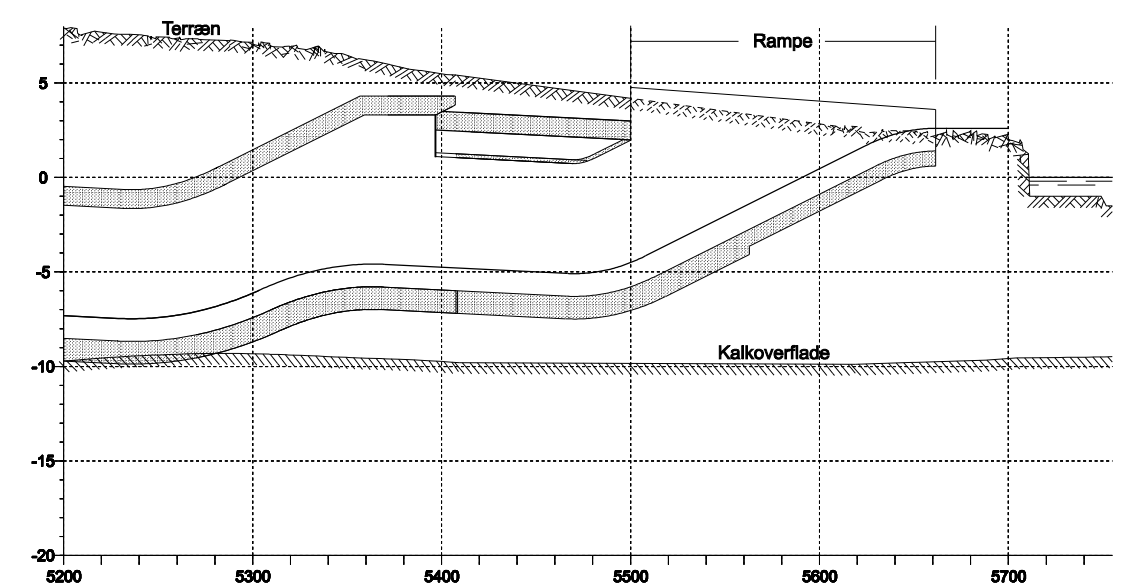
-0



Plan, 1:2000



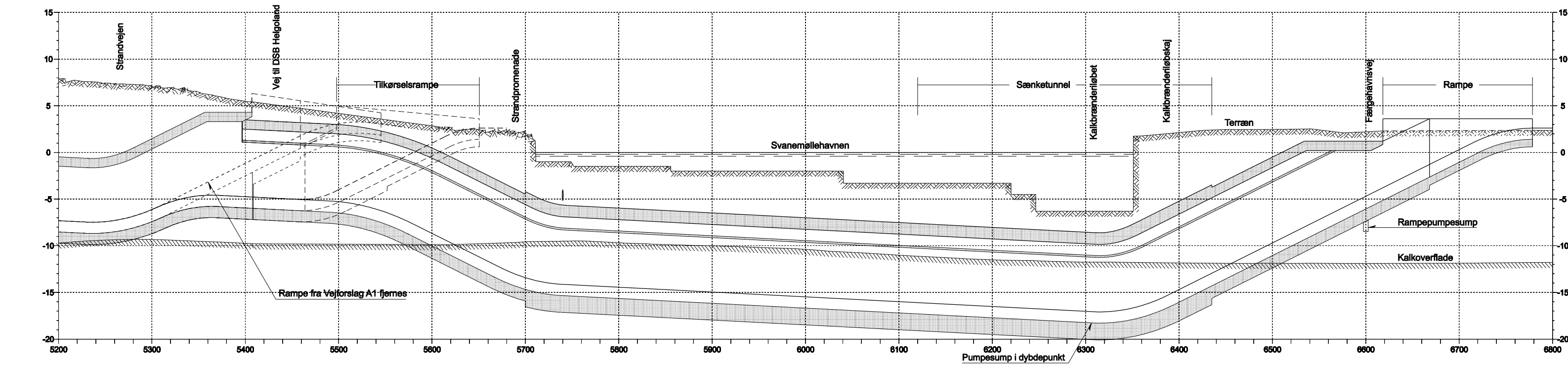
Længdeprofil, afkørselsrampe 1:2000



Længdeprofil, tilkørselsrampe 1:2000

NOTE:
 Koter og stationering er i m. Øvrige ubenævnte mål er i mm.
 Koter refererer til DVR 90.

Tagning: D-A20-4000



Terræn kote	7,90	7,69	7,55	7,37	7,28	7,12	6,90	6,79	7,10	6,28	6,06	5,83	5,72	5,43	5,15	4,20	3,93	3,32	2,98	2,71	2,86	2,41	2,10	
Vej kote	7,32	7,42	7,47	7,29	6,84	6,12	5,31	4,80	4,59	4,65	4,75	4,85	4,85	5,05	5,15	5,28	5,28	5,58	6,08	6,78	7,28	7,88	8,48	
Vertikal alg.	L = 29,76 m		L = 75,66 m R = 1000 m		L = 130,96 m R = 1300 m		L = 119,04 m -5 %		L = 69,88 m R = 2000 m		L = 82,30 m -50 %		L = 67,16 m R = 1500 m		L = 587,76 m -5 %		L = 82,86 m R = 1500 m		L = 323,89 m 50 %		L = 64,92 m R = 1300 m		L = 30,14 m	

Længdeprofil, 1:2000/1:200

REDUCERET 50% UDEN ÆNDRING AF MÅLFORHOLD

Ophævet til teknisk grund- og matricalkort tilhører Stadsconductørens afdeling, Tilsætningsnr. 55-10-01.

Rev.	Dato	Tejn.	Godk.	Revisortekst	Rev.	Dato	Tejn.	Godk.	Revisortekst

Københavns Kommune
 Teknik- og Miljøforvaltningen

Njelsgade 13
 2300 København S

Tlf: 33 66 35 11
 Fax: 33 66 71 04

RAMBOLL

Bredelvej 2
 2830 Virum

Tlf: 45 98 60 00
 Fax: 45 98 67 00

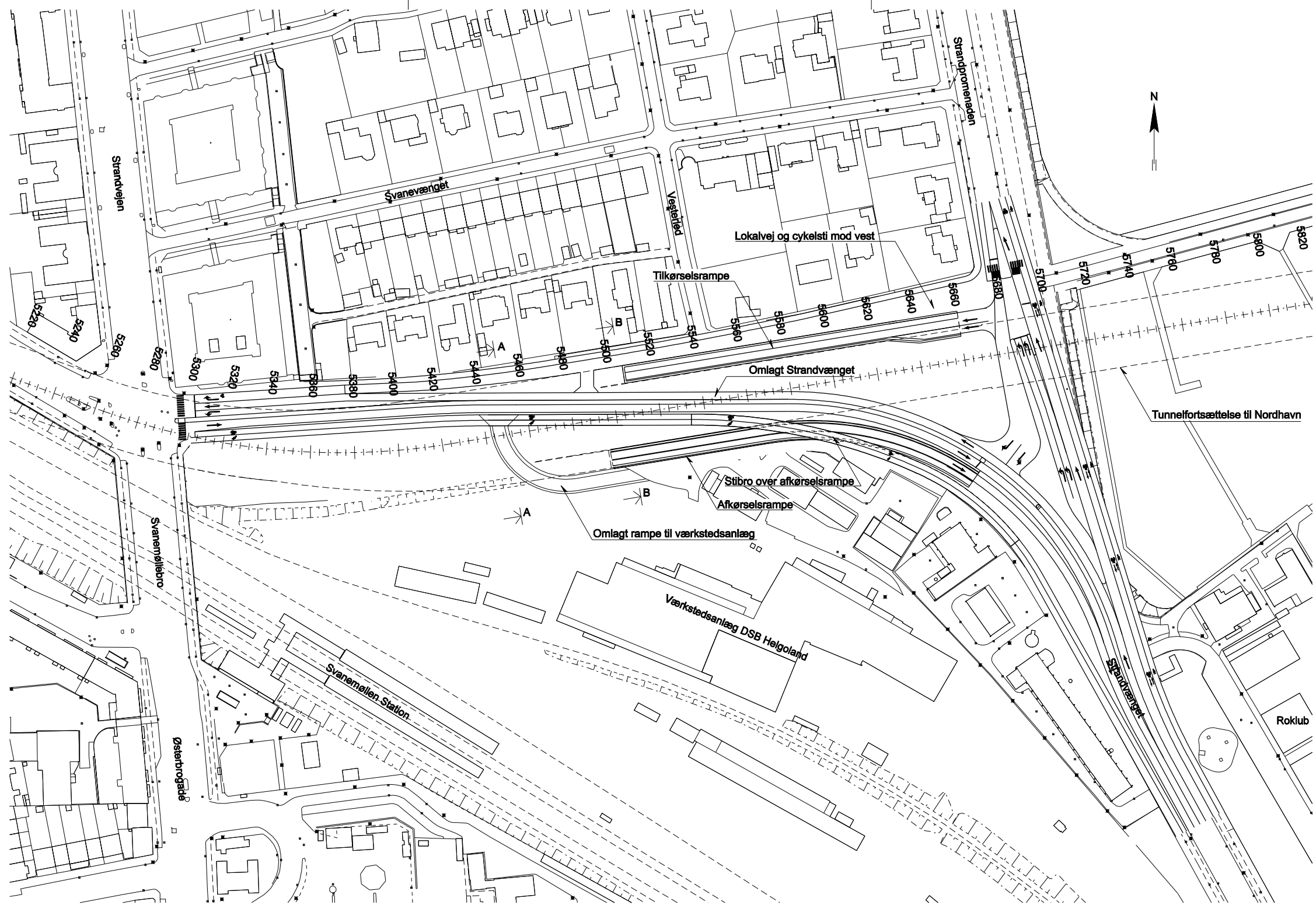
Projekt Nordhavnsvej
 Vejforslag A2
 Plan og længdeprofil

Projektnr.: 7554001
 Fasebetegnelse: VVM
 Dato: 2008-11-14

Projektløser / tegner: BMD
 Kontrolør: CAD
 Godkendt: STB

Målestok: 1:2000/1:200
 Tegningsarkivnavn: Seren Astrup-Jensen

Tegningsformat: 594x1280
 Tegningsnr.: D-A20-4000



Plan, 1:1000

NOTE:

Koter og stationeringer er i m. Øvrige ubenævnte mål er i mm. Koter refererer til DVR 90.

HENVISNING:

Vedr. snit A-A og B-B, se tegn. nr. D-A20-5015

Tegningnr.: **D-A20-4001**

REDUCERET 50% UDEN ÆNDRING AF MÅLFORHOLD

Ophavsret til teknisk grund- og matrikelkort tilhører Stadsarkitektkontoret. Tilladelsesnr. 55-10-01.

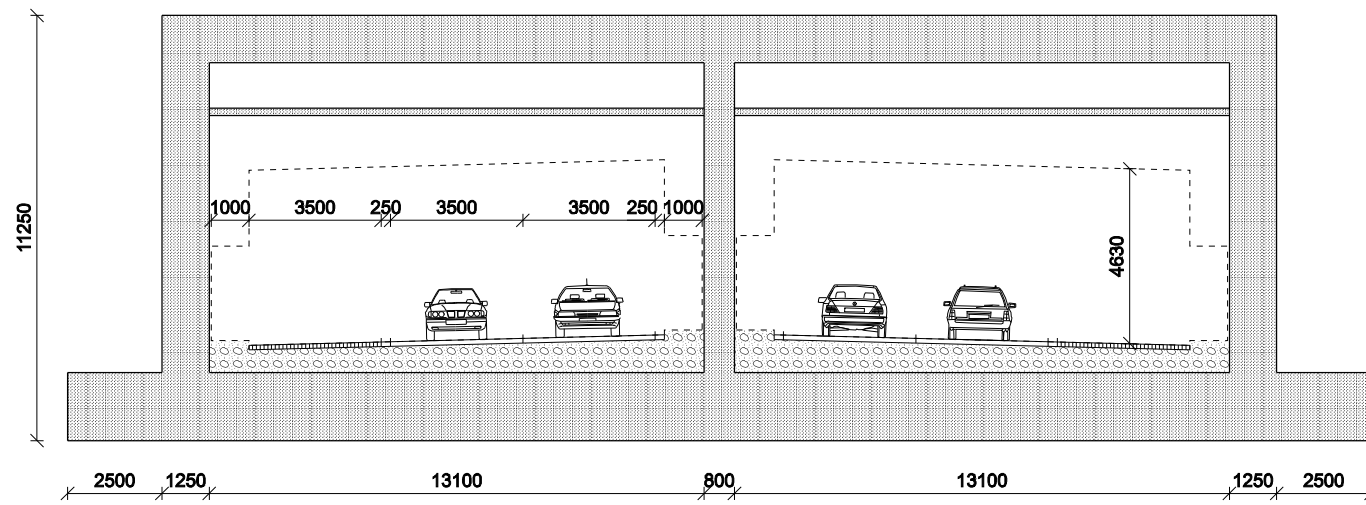
Rev.	Dato	Tegn.	Godk.	Revisortekst	Rev.	Dato	Tegn.	Godk.	Revisortekst

Københavns Kommune
Teknik- og Miljøforvaltningen
Njalesgade 13
2300 København S
Tlf: 33 66 35 11
Fax: 33 66 71 04

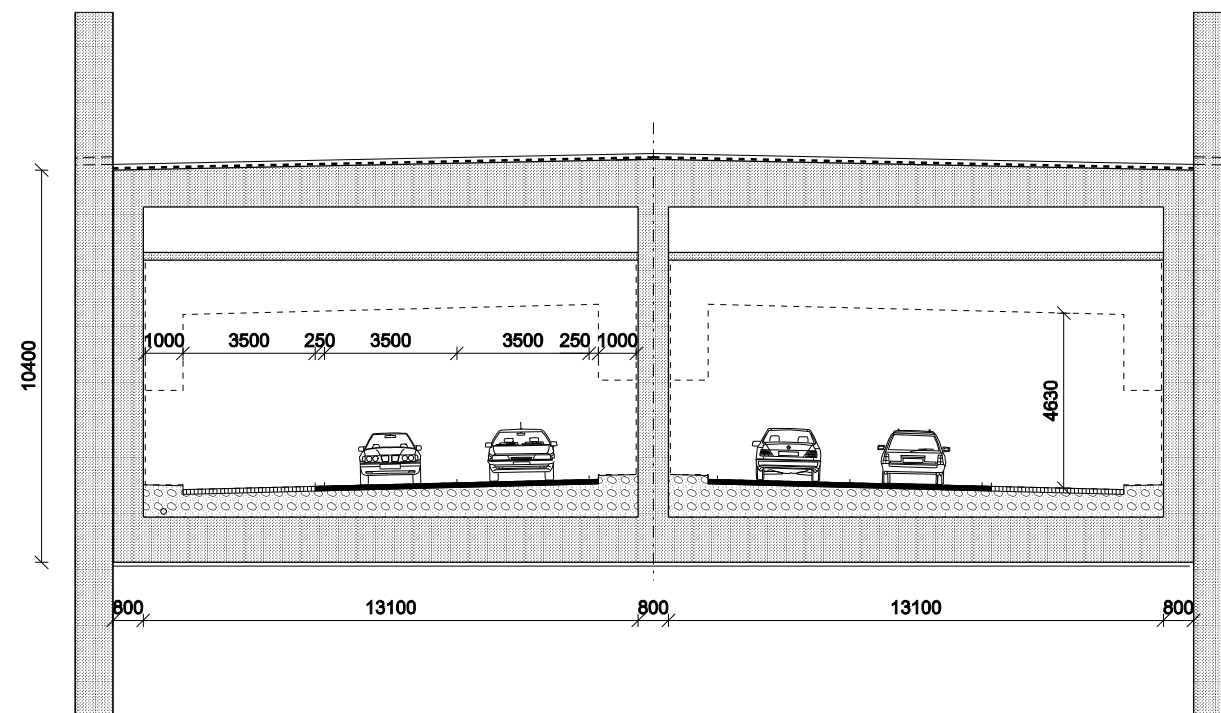
RAMBOLL
Bredevej 2
2830 Virum
Tlf: 45 98 60 00
Fax: 45 98 67 00

Projekt Nordhavnsvej	Projektnr.: 7554001	Fasebetegnelse: VVM	Dato: 2008-11-14
Vejforslag A2 Vejanlæg i terræn ved Strandvænget	Projektløst / tegnet: BMD	Kontrolleret: CAD	Godkendt: STB
Målforslag: 1:1000	Projektleder i Københavns Kommune: Søren Aarslev-Jensen		
Tegningsformat: 594x840	Tegningens: D-A20-4001	Tegningsarkiv: -A	

D:\100\2008\12\21\1\Nordhavnsvej\ramb\5554001\CAD\TEGN\A201_1_01_2008_4001.dwg



TVÆRSNIT, 1:100
Sænketunnel og C&C tunnel ved krydsning af Svanemøllebugten.



TVÆRSNIT, 1:100
C&C tunnel på land

NOTE:

Koter og stationeringer er i m. Øvrige ubenævnte mål er i mm.
Koter refererer til DVR 90.

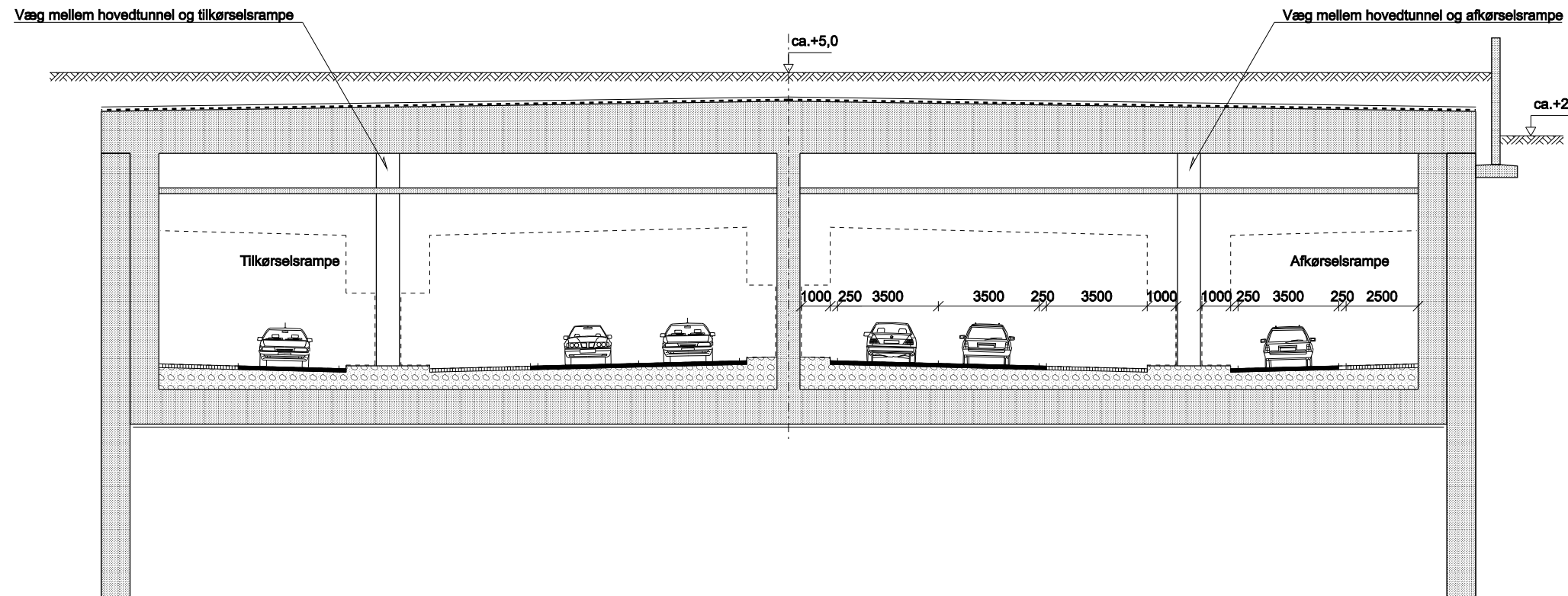
Tegningnr.: **D-A20-5010**

REDUCERET 50% UDEN ÆNDRING AF MÅLFORHOLD

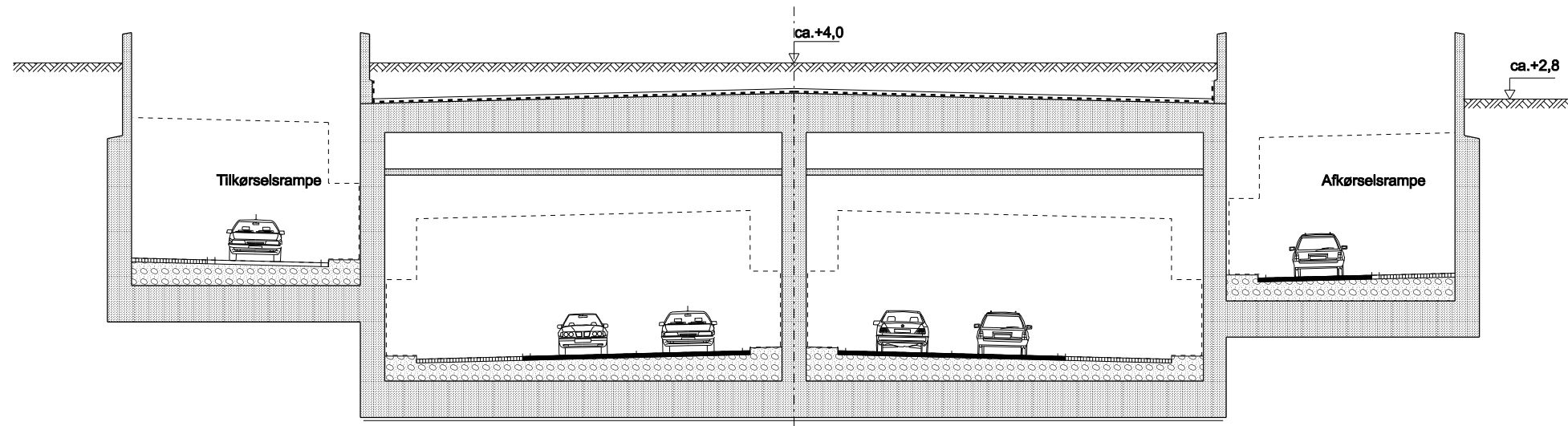
Ophavsret til teknisk grund- og matrikelkort tilhører Stadsarkitektkontoret. Tilladelsesnr. 55-10-01.

Rev.	Dato	Tegn.	Godk.	Revisortekst	Rev.	Dato	Tegn.	Godk.	Revisortekst	
Københavns Kommune Teknik- og Miljøforvaltningen					Njalegade 13 2300 København S Tlf: 33 66 35 11 Fax: 33 66 71 04					
RAMBOLL					Bredevej 2 2830 Virum Tlf: 45 98 60 00 Fax: 45 98 67 00					
Projekt Nordhavnsvej					Projektnr.: 7554001		Fasebetegnelse: VVM		Dato: 2008-11-14	
Vejforslag A2 Cut & Cover tunnel og sænketunnel Tværsnit					Projektet / tegnet: OPJ/GFC		Kontrolleret: CAD		Godkendt: STB	
Målforsnit: 1:100					Projektleder i Københavns Kommune: Søren Aarslew-Jensen					
Tegningsformat: 594x840					Tegningens: D-A20-5010					
-0					-0					

P:\Nordhavnsvej\proj\2807\67554001\CAD\TEGN\NS1_T-0208-0810.dgn



SNIT A-A, 1:100
St. 5450



SNIT B-B, 1:100
St. 5520

NOTE:

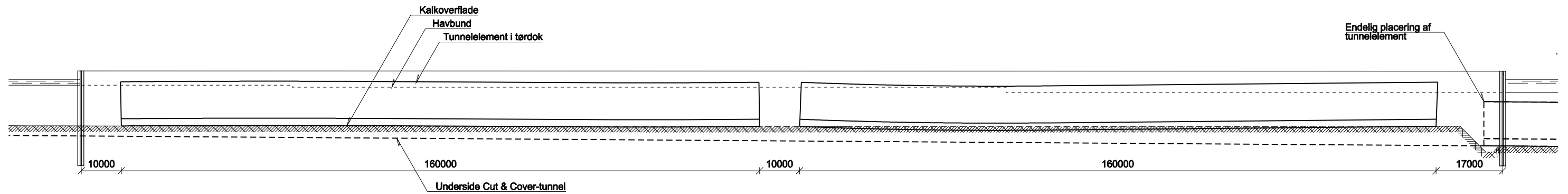
Koter og stationeringer er i m. Øvrige ubenævnte mål er i mm.
Koter refererer til DVR 90.
Dagslysskærm er ikke vist.

Tegningnr.: **D-A20-5015**

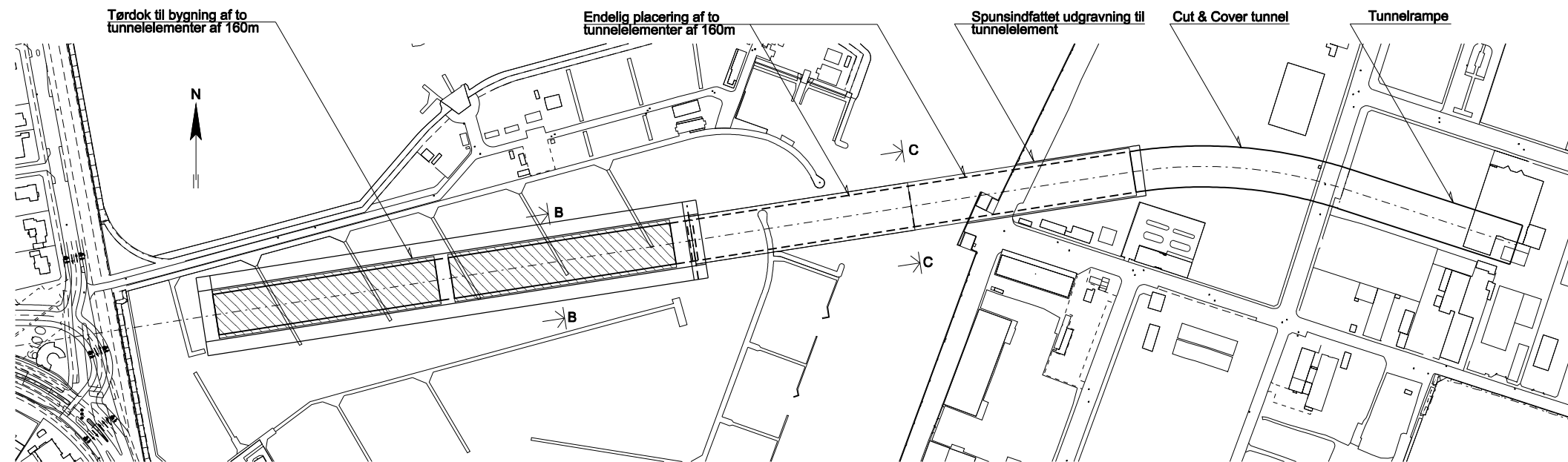
REDUCERET 50% UDEN ÆNDRING AF MÅLFORHOLD

Ophavsret til teknisk grund- og matrikelkort tilhører Stadsrådgiverembedet. Tilladelsesnr. 55-10-01.

Rev.	Dato	Tegn.	Godk.	Revisortekst	Rev.	Dato	Tegn.	Godk.	Revisortekst
Københavns Kommune Teknik- og Miljøforvaltningen Njælegade 13 2300 København S					Tlf: 33 66 35 11 Fax: 33 66 71 04				
RAMBOLL Bredevej 2 2830 Virum					Tlf: 45 98 60 00 Fax: 45 98 67 00				
Projekt Nordhavnsvej Vejforslag A2 Tunnelkonstruktion Tilslutning i Strandvænget Tværsnit					Projektnr.: 7554001 Fasebenævnelse: VVM Dato: 2008-11-14 Godkendt: STB Målforhold: 1:100 Tegningsarkivmøgle: Seren Aarslew-Jensen Tegningsformat: 594x840 Tegningens: D-A20-5015 -0				



LÆNGDESNI I TØRDOK, 1:500



PLAN, 1:2000

NOTE:

Tegning nr. **D-A20-2630**

Koter og stationeringer er i m. Øvrige ubenævnte mål er i mm.
Koter refererer til DVR 90.

HENVISNINGER:

Vedr. snit B-B og C-C, se tegn. nr. D-A20-2631

**REDUCERET 50% UDEN
ÆNDRING AF MÅLFORHOLD**

Ophavsret til teknisk grund- og matrikelkort tilhører Stadsconductørembedet. Tilladelsesnr. 55-10-01.

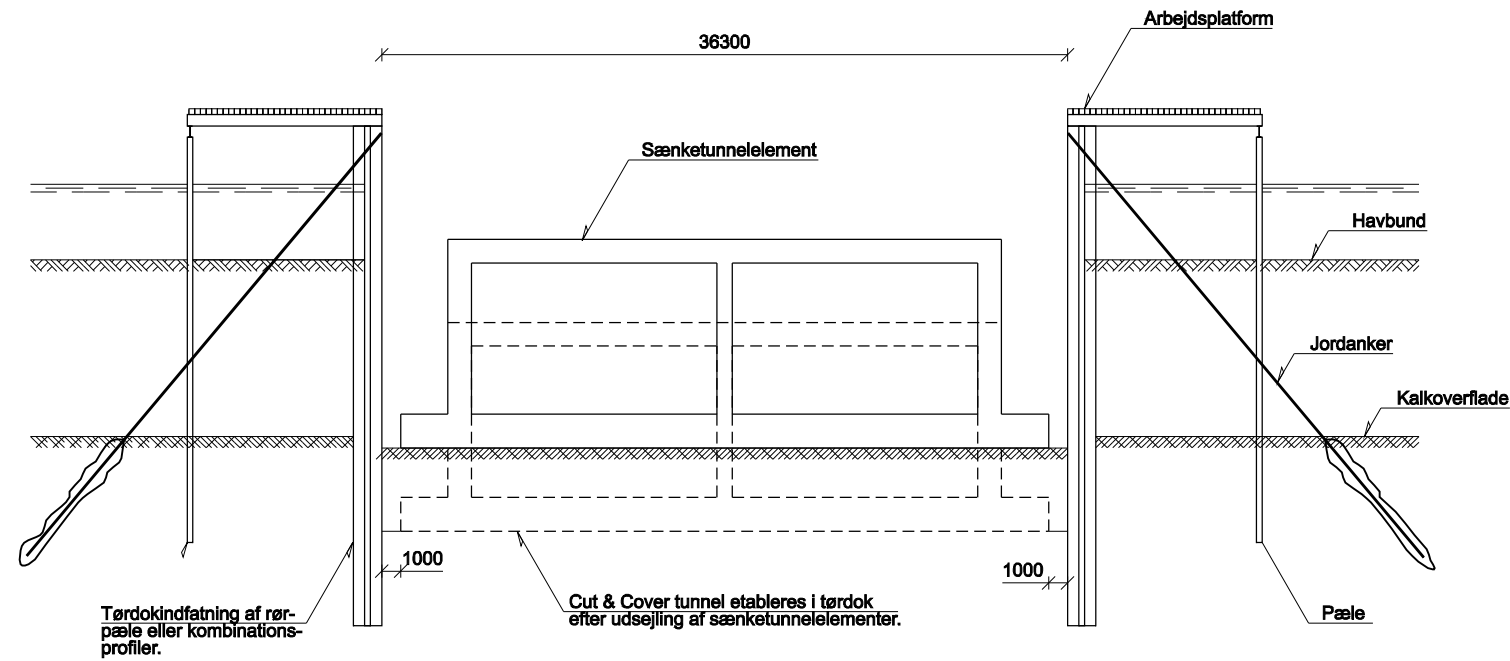
Rev.	Dato	Tegn.	Godk.	Revisortekst	Rev.	Dato	Tegn.	Godk.	Revisortekst

Københavns Kommune
Teknik- og Miljøforvaltningen
Njalegade 13
2300 København S
Tlf: 33 66 35 11
Fax: 33 66 71 04

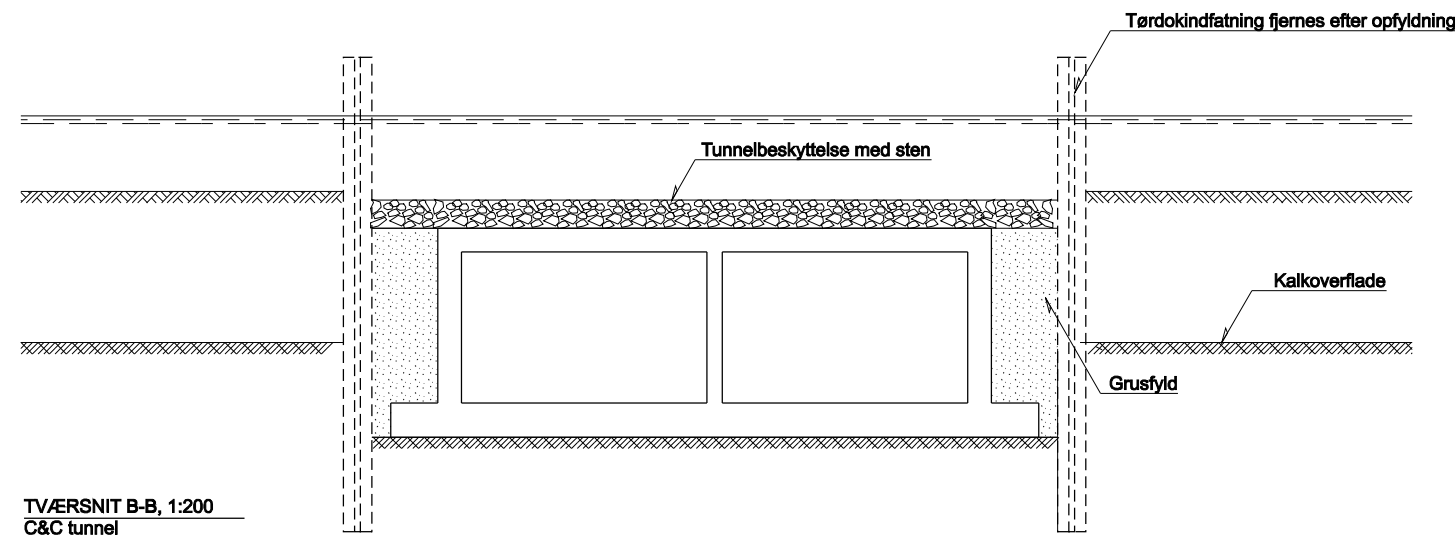
RAMBOLL
Bredevej 2
2830 Virum
Tlf: 45 98 60 00
Fax: 45 98 67 00

Projekt Nordhavnsvej	Projektnr.: 7554001	Fasebetegnelse: VVM	Dato: 2008-11-14
Vejforslag A2 Krydsning af Svanemøllebugten Udførelsesprincip Plan og længdeprofil	Projekteret / tegnet: OPJ/GFC	Kontrolleret: CAD	Godkendt: STB
Målforhold: 1:2000	Projektleder i Københavns Kommune: Søren Aarlov-Jensen		
Tegningsformat: 594x840	Tegningsnr.: D-A20-2630	-0	

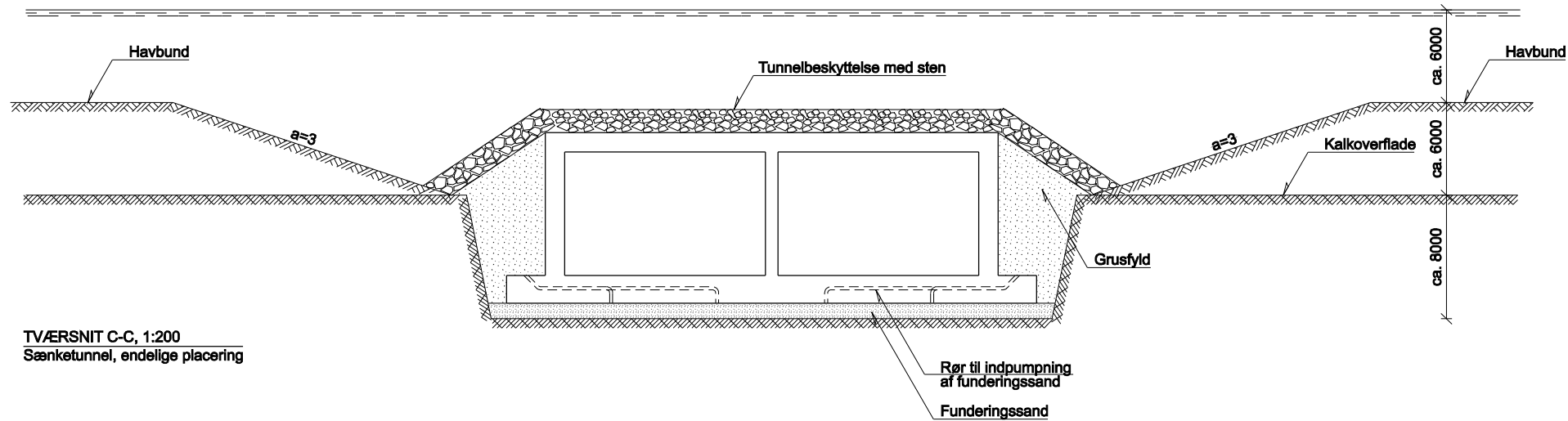
P:\Nordhavnsvej\proj\2630\afst\afst.dwg 11/11/08 10:58:58



TVÆRSNIT B-B, 1:200
Sænkettunnelproduktion



TVÆRSNIT B-B, 1:200
C&C tunnel



TVÆRSNIT C-C, 1:200
Sænkettunnel, endelige placering

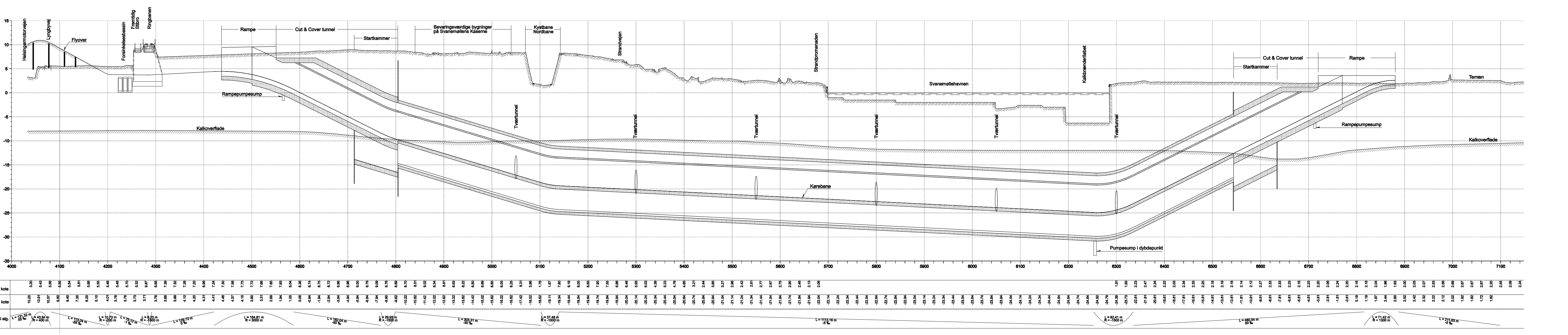
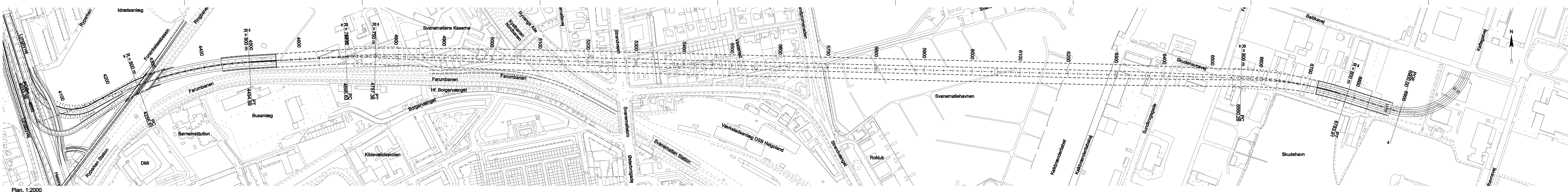
NOTE:

Koter og stationeringer er i m. Øvrige ubenævnte mål er i mm.
Koter refererer til DVR 90.

Tegningnr.: **D-A20-2631**

REDUCERET 50% UDEN ÆNDRING AF MÅLFORHOLD

Rev.	Dato	Tegn.	Godk.	Revisortekst	Rev.	Dato	Tegn.	Godk.	Revisortekst	
Københavns Kommune Teknik- og Miljøforvaltningen					Njalesgade 13 2300 København S Tlf: 33 66 35 11 Fax: 33 66 71 04					
RAMBOLL					Bredevej 2 2830 Virum Tlf: 45 98 60 00 Fax: 45 98 67 00					
Projekt Nordhavnsvej					Projektnr.: 7554001		Fasebenævnelse: VVM		Dato: 2008-11-14	
Vejforslag A2 Udførelsesprincip Snit					Projektet / tegnet: OPJ/GFC		Kontrolleret: CAD		Godkendt: STB	
Målforsnit: 1:200					Projektleder i Københavns Kommune: Søren Aarlov-Jensen					
Tegningsformat: 594x840					Tegningsnr.: D-A20-2631					
-0					-0					



NOTE:
 Koter og stationering er i m. Øvrige ubenævnte mål er i mm.
 Koter refererer til DVR 90.

REDUCERET 50% UDEN ÆNDRING AF MÅLFORHOLD

Ophævet til teknisk grund- og matrikelkort tilhører Statens Konduktørbureau, Tilsætningsnr. 55-10-01.

Rev.	Dato	Tegn.	Godk.	Revisortekst	Rev.	Dato	Tegn.	Godk.	Revisortekst

Københavns Kommune
 Teknik- og Miljøforvaltningen

Njelsgade 13
 2300 København S

Tlf: 33 66 35 11
 Fax: 33 66 71 04

RAMBOLL

Bredøvej 2
 2830 Virum

Tlf: 45 98 80 00
 Fax: 45 98 67 00

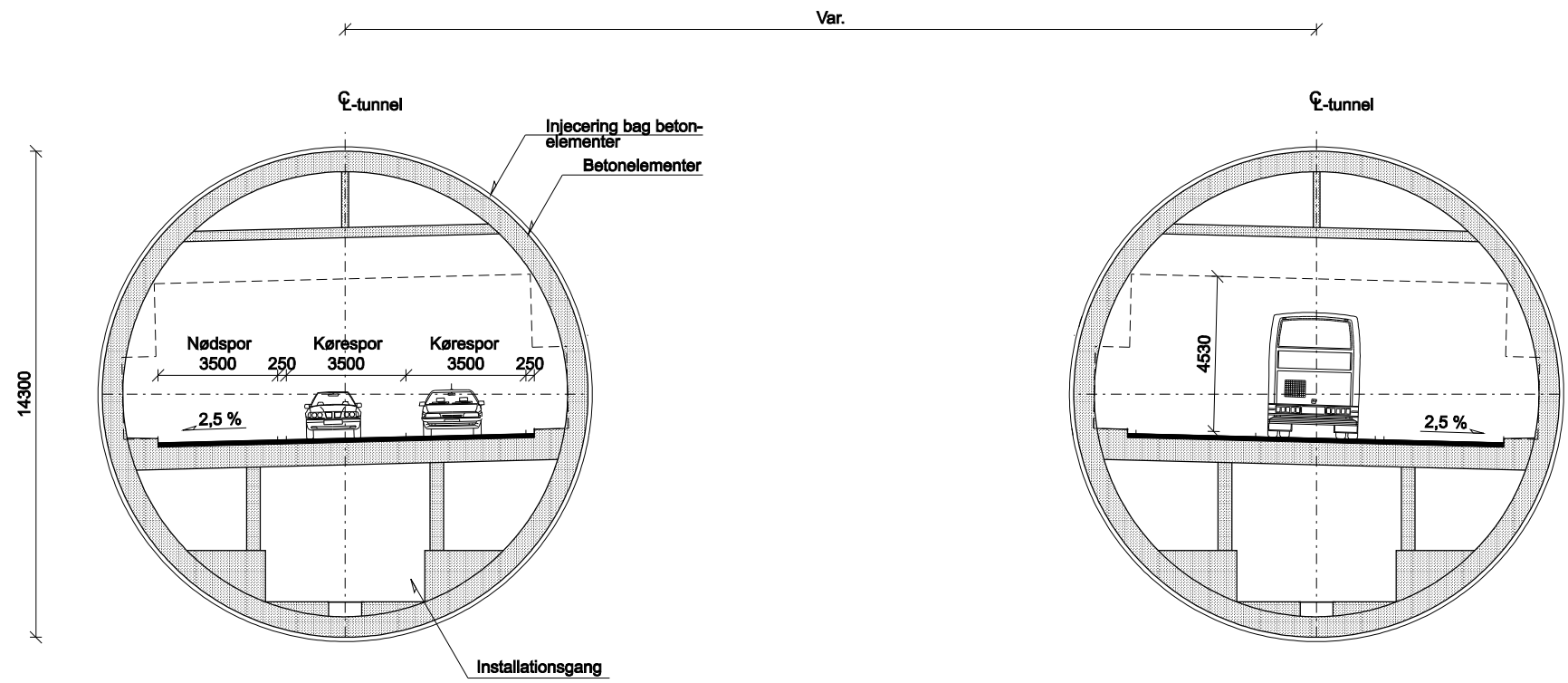
Projekt Nordhavnsvej
 Vejforslag B
 Plan og længdeprofil

Projekt: 7554001
 Projektet / tegnet: BMD
 Målestok: 1:2000/1:200
 Tegningsform: 594x1875

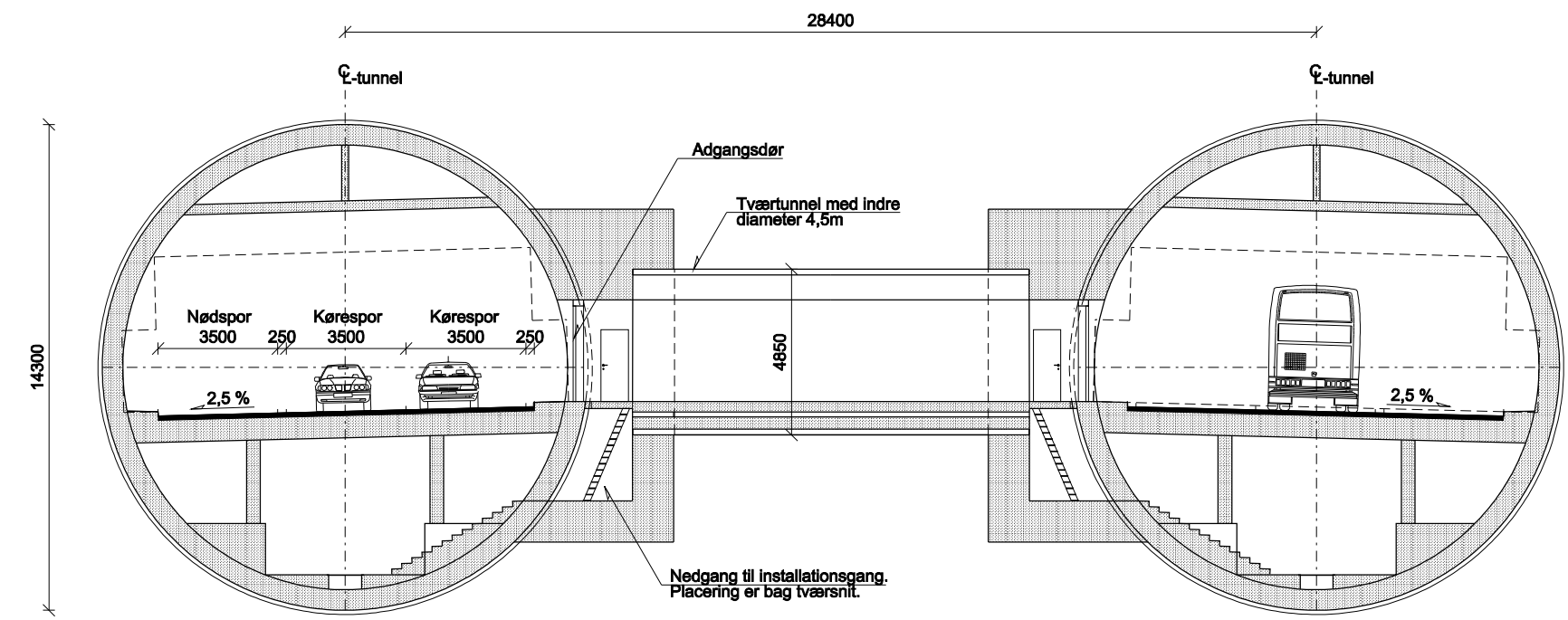
Forsvarsvæks: VVM
 Kontrol: CAD
 Dato: 2008-11-14
 Godkendt: STB

Projektleder i Københavns Kommune: Søren Aarstew-Jensen
 Tegningens titel: D-B00-4000

-0



PRINCIPTVÆRSNIT I BORET TUNNEL, 1:100



PRINCIPTVÆRSNIT I BORET TUNNEL, 1:100
Snit ved tværtunnel

NOTE:

Koter og stationeringer er i m. Øvrige ubenævnte mål er i mm. Koter refererer til DVR 90.

Tegningnr.: **D-B00-5010**

REDUCERET 50% UDEN ÆNDRING AF MÅLFORHOLD

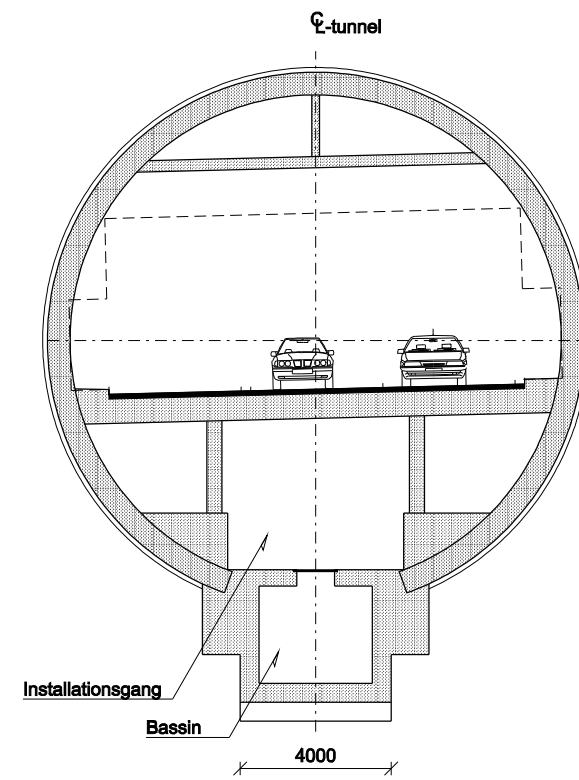
Rev.	Dato	Tegn.	Godk.	Revisortekst	Rev.	Dato	Tegn.	Godk.	Revisortekst

Københavns Kommune
Teknik- og Miljøforvaltningen
Njalegade 13
2300 København S
Tlf: 33 66 35 11
Fax: 33 66 71 04

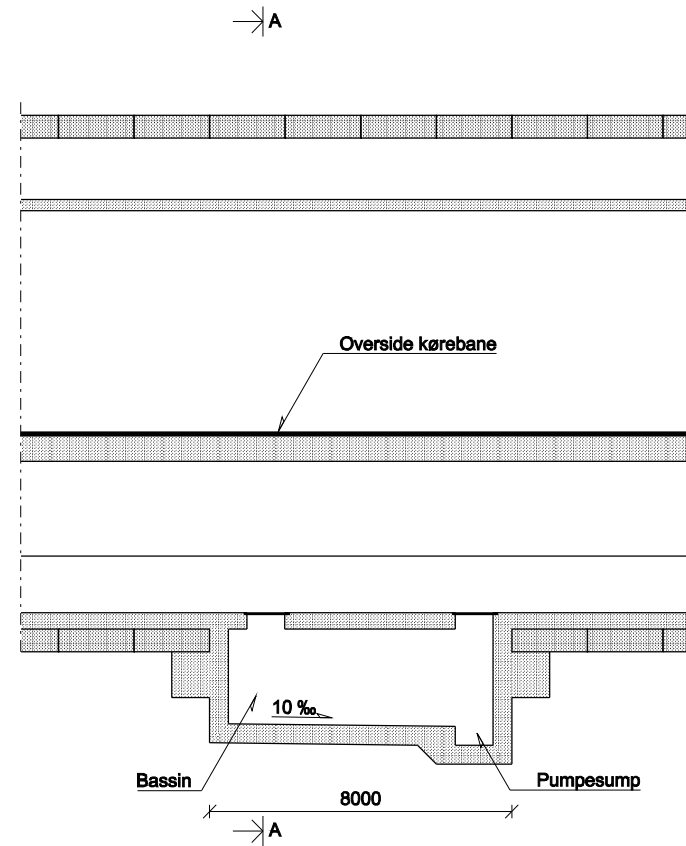
RAMBOLL
Bredevej 2
2830 Virum
Tlf: 45 98 60 00
Fax: 45 98 67 00

Projekt Nordhavnsvej	Projektnr.: 7554001	Fasebetegnelse: VVM	Dato: 2008-11-14
Vejforslag B Tunnelkonstruktion Principtværsnit i boret tunnel	Projektløst / tegnet: SCNGFC	Kontrolleret: CAD	Godkendt: STB
Målforhold: 1:100	Projektleder i Københavns Kommune: Søren Aarslew-Jensen		
Tegningsformat: 594x840	Tegningens: D-B00-5010	-0	

P:\Nordhavnsvej\proj\2008\05\04\01\CAD\TEGN\NS1_T-0_0808_0810.dwg



Tværsnit A-A, 1:100



Længdesnit, 1:100

NOTE:

Koter og stationeringer er i m. Øvrige ubenævnte mål er i mm.
Koter refererer til DVR 90.

Tegningnr.: **D-B00-5055**

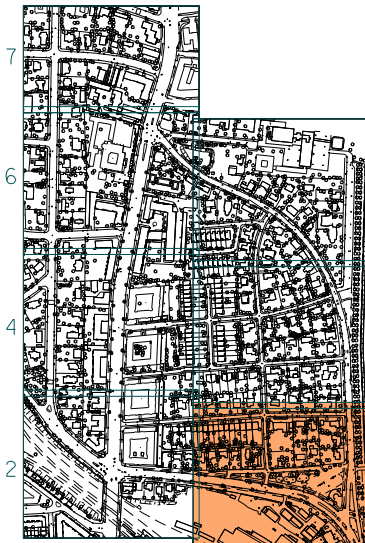
REDUCERET 50% UDEN ÆNDRING AF MÅLFORHOLD

Ophavsret til teknisk grund- og matrikelkort tilhører Stadsconductørembedet. Tilladelsesnr. 55-10-01.

Rev.	Dato	Tegn.	Godk.	Revisortekst	Rev.	Dato	Tegn.	Godk.	Revisortekst	
Københavns Kommune Teknik- og Miljøforvaltningen					Njalegade 13 2300 København S Tlf: 33 66 35 11 Fax: 33 66 71 04					
RAMBOLL					Bredevej 2 2830 Virum Tlf: 45 98 60 00 Fax: 45 98 67 00					
Projekt Nordhavnsvej					Projektnr.: 7554001		Fasebetegnelse: VVM		Dato: 2008-11-14	
Vejforslag B Tunnelkonstruktioner Dybdepunkt med pumpesump					Projektet / tegnet: GFC		Kontrolleret: CAD		Godkendt: STB	
Målfork: 1:100					Projektleder i Københavns Kommune: Søren Aarslew-Jensen					
Tegningsformat: 594x840					Tegningens: D-B00-5055					
-0-					-0-					



- SIGNATURER:**
- PROJ. FJERNVARMELEDNING (KE)
 - PROJ. VANDLEDNING (KE)
 - PROJ. AFLØBSLEDNING (KE)
 - PROJ. GASLEDNING (HNG)
 - PROJ. EL-KABEL (DONGENERGY)
 - PROJ. FJERNVARMELEDNING (CTR)
 - PROJ. TELE KABEL (TDC)
 - × × × × GASLEDNING DER LÆGGES DØD (HNG)
 - × × × × VANDLEDNING DER LÆGGES DØD (KE)
 - × × × × FJERNVARME LEDNING DER LÆGGES DØD (KE)
 - × × × × GASLEDNING DER LÆGGES DØD (KE)
 - × × × × TELE KABEL DER LÆGGES DØD (TDC)
 - × × × × FJERNVARME LEDNING DER LÆGGES DØD (CTR)
 - × × × × EL-KABEL DER LÆGGES DØD (DONGENERGY)
 - × × × × AFLØBSLEDNING (KE)



Tegningsnr.: **D-A10-2401**

REDUCERET 50% UDEN ÆNDRING AF MÅLFORHOLD

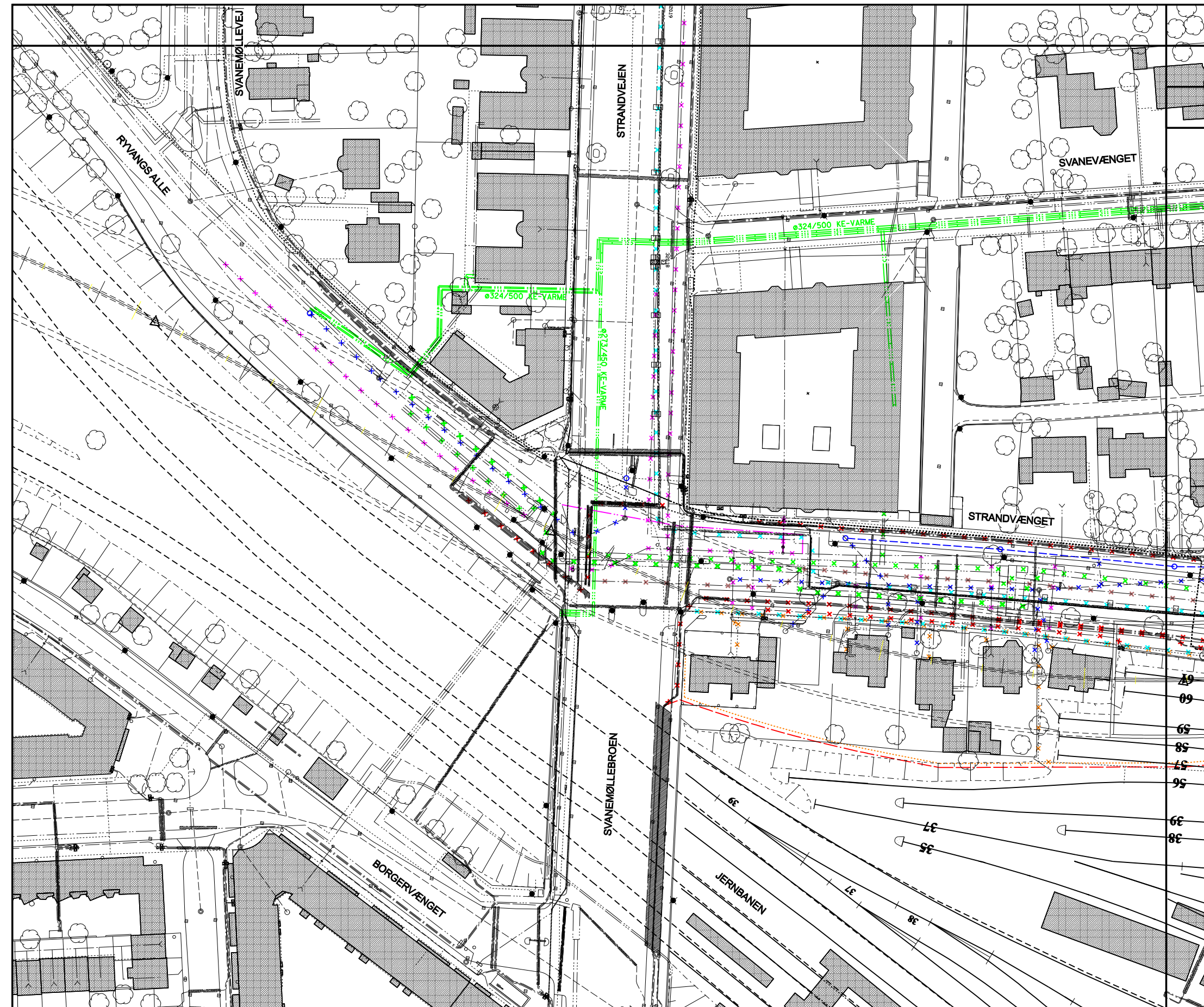
Ophavsret til teknisk grund- og matrikelkort tilhører Stadsconductørbetjent. Tilladelsesnr. 55-10-01.

Rev.	Dato	Tegn.	Godk.	Revisortekst	Rev.	Dato	Tegn.	Godk.	Revisortekst

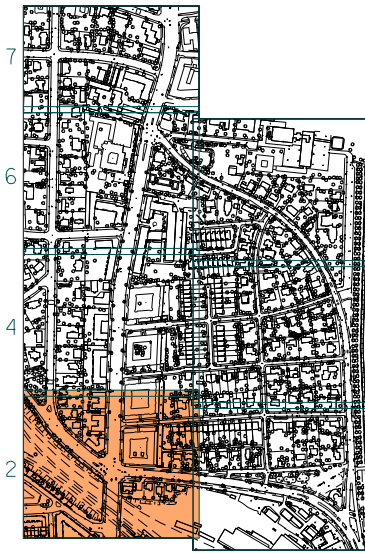
Københavns Kommune
Teknik- og Miljøforvaltningen
Njalsgade 13
2300 København S
Tlf: 33 66 35 11
Fax: 33 66 71 04

RAMBOLL
Bredevej 2
2830 Virum
Tlf: 45 98 60 00
Fax: 45 98 67 00

Projekt Nordhavnsvej		Projektnr.: 7554001	Fasebetegnelse: VVM	Dato: 2008-11-14
Vejforslag A1 Ledningsomlægninger Ledningsplan Strandvænget Delplan 1		Projektlæst / tegnet: bbh/lie	Kontrollert: CAD	Godkendt: STB
Målforslag: 1:500		Projektleder i Københavns Kommune: Søren Aarslew-Jensen		
Tegningsformat: 594x840		Tegningsnr.: D-A10-2401		



- SIGNATURER:**
- · · · — PROJ. FJERNVARMELEDNING (KE)
 - - - - - PROJ. VANDLEDNING (KE)
 - - - - - PROJ. AFLØBSLEDNING (KE)
 - - - - - PROJ. GASLEDNING (HNG)
 - · · - · PROJ. EL-KABEL (DONGENERGY)
 - · · - · PROJ. FJERNVARMELEDNING (CTR)
 - · · - · PROJ. TELE KABEL (TDC)
 - × × × × GASLEDNING DER LÆGGES DØD (HNG)
 - × × × × VANDLEDNING DER LÆGGES DØD (KE)
 - × × × × FJERNVARME LEDNING DER LÆGGES DØD (KE)
 - × × × × GASLEDNING DER LÆGGES DØD (KE)
 - × × × × TELE KABEL DER LÆGGES DØD (TDC)
 - × × × × FJERNVARME LEDNING DER LÆGGES DØD (CTR)
 - × × × × EL-KABEL DER LÆGGES DØD (DONGENERGY)
 - × × × × AFLØBSLEDNING (KE)



Tegningsnr.: **D-A10-2402**

REDUCERET 50% UDEN ÆNDRING AF MÅLFORHOLD

Rev.	Dato	Tegn.	Godk.	Revisortekst	Rev.	Dato	Tegn.	Godk.	Revisortekst
Københavns Kommune Teknik- og Miljøforvaltningen					Njalsgade 13 2300 København S Tlf: 33 66 35 11 Fax: 33 66 71 04				
RAMBOLL					Bredevej 2 2830 Virum Tlf: 45 98 60 00 Fax: 45 98 67 00				
Projekt Nordhavnsvej					Projekt nr.: 7564001 Færdiggørelse: VVM Dato: 2008-11-14				
Vejforslag A1 Ledningsomlægninger Ledningsplan Strandvænget / Ryvangs Alle Delplan 2					Projektet / tegnet: bbh/lie Kontrol: CAD Godkendt: STB				
Målforslag: 1:500					Projektleder i Københavns Kommune: Søren Aarslew-Jensen Tegningsarkivnavn:				
Tegningsformat: 594x840					Tegningsnr.: D-A10-2402				



- SIGNATURER:**
- PROJ. FJERNVARMELEDNING (KE)
 - PROJ. VANDLEDNING (KE)
 - PROJ. AFLØBSLEDNING (KE)
 - PROJ. GASLEDNING (HNG)
 - PROJ. EL-KABEL (DONGENERGY)
 - PROJ. FJERNVARMELEDNING (CTR)
 - PROJ. TELE KABEL (TDC)
 - x x x x GASLEDNING DER LÆGGES DØD (HNG)
 - x x x x VANDLEDNING DER LÆGGES DØD (KE)
 - x x x x FJERNVARME LEDNING DER LÆGGES DØD (KE)
 - x x x x GASLEDNING DER LÆGGES DØD (KE)
 - x x x x TELE KABEL DER LÆGGES DØD (TDC)
 - x x x x FJERNVARME LEDNING DER LÆGGES DØD (CTR)
 - x x x x EL-KABEL DER LÆGGES DØD (DONGENERGY)
 - x x x x AFLØBSLEDNING (KE)



Tegningsnr.: **D-A10-2403**



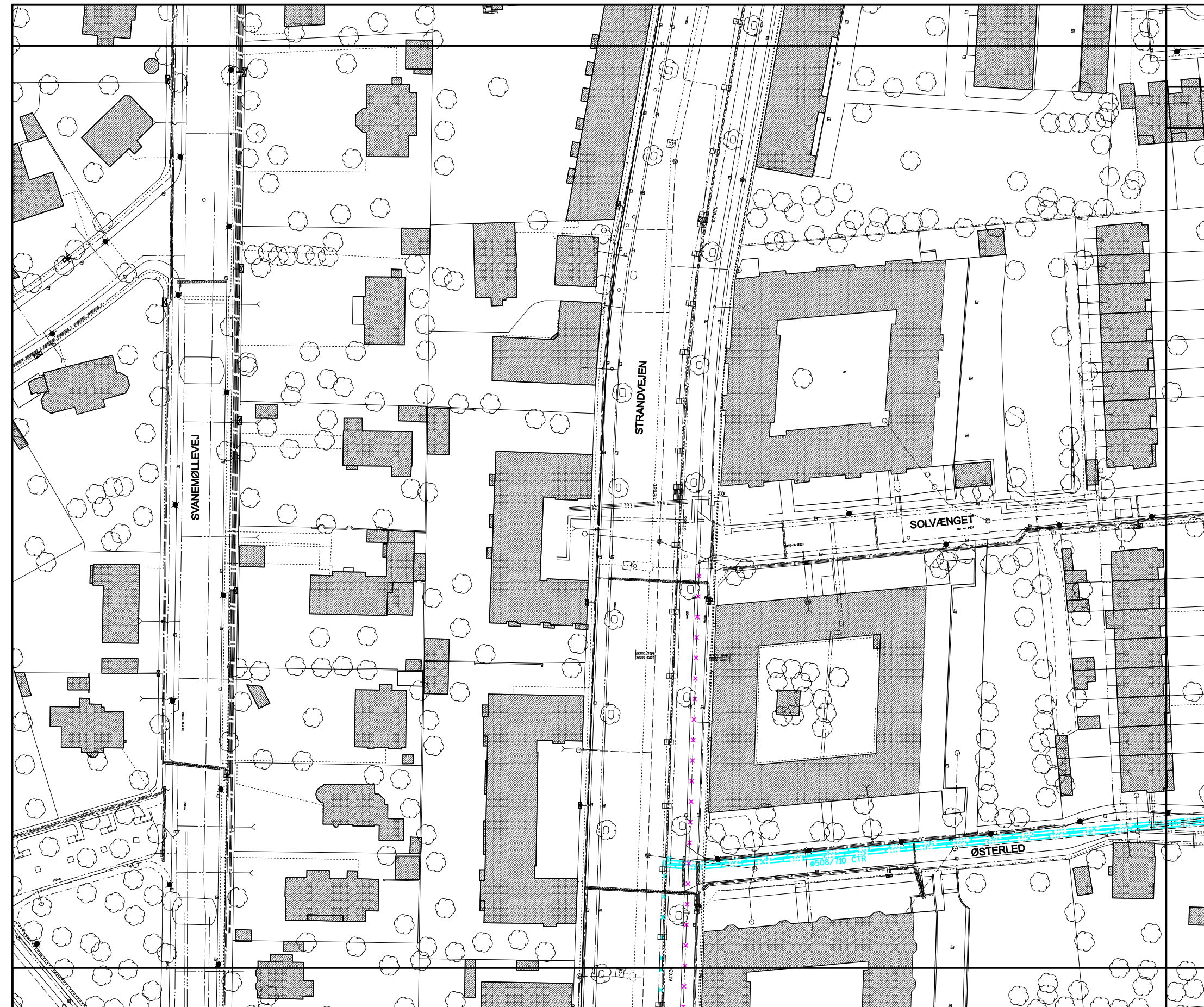
REDUCERET 50% UDEN ÆNDRING AF MÅLFORHOLD

Rev	Dato	Tegn.	Godk.	Revisortekst	Rev	Dato	Tegn.	Godk.	Revisortekst

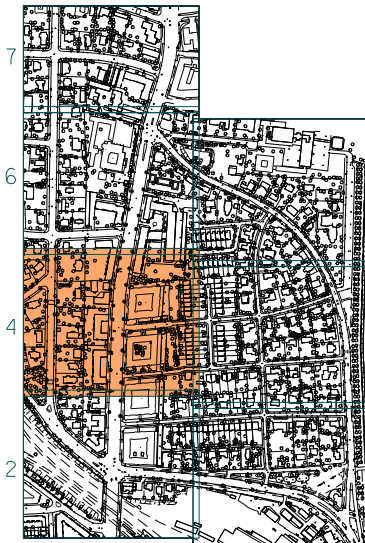
Københavns Kommune
Teknik- og Miljøforvaltningen
Njalsgade 13
2300 København S
Tlf: 33 66 35 11
Fax: 33 66 71 04

RAMBOLL
Bredevej 2
2830 Virum
Tlf: 45 98 60 00
Fax: 45 98 67 00

Projekt Nordhavnsvej		Projektnr.: 7554001	Fasebetegnelse: VVM	Dato: 2008-11-14
Vejforslag A1 Ledningsomlægninger Ledningsplan Østerled Delpan 3		Projektet / tegnet: bbh/lie	Kontrolleret: CAD	Godkendt: STB
Målforslag: 1:500		Projektleder i Københavns Kommune: Søren Aarslew-Jensen		
Tegningsformat: 594x840		Tegningsnr.: D-A10-2403		



- SIGNATURER:**
- PROJ. FJERNVARMELEDNING (KE)
 - PROJ. VANDLEDNING (KE)
 - PROJ. AFLØBSLEDNING (KE)
 - PROJ. GASLEDNING (HNG)
 - PROJ. EL-KABEL (DONGENERGY)
 - PROJ. FJERNVARMELEDNING (CTR)
 - PROJ. TELE KABEL (TDC)
 - x x x x GASLEDNING DER LÆGGES DØD (HNG)
 - x x x x VANDLEDNING DER LÆGGES DØD (KE)
 - x x x x FJERNVARME LEDNING DER LÆGGES DØD (KE)
 - x x x x GASLEDNING DER LÆGGES DØD (KE)
 - x x x x TELE KABEL DER LÆGGES DØD (TDC)
 - x x x x FJERNVARME LEDNING DER LÆGGES DØD (CTR)
 - x x x x EL-KABEL DER LÆGGES DØD (DONGENERGY)
 - x x x x AFLØBSLEDNING (KE)



Tegningsnr.: **D-A10-2404**

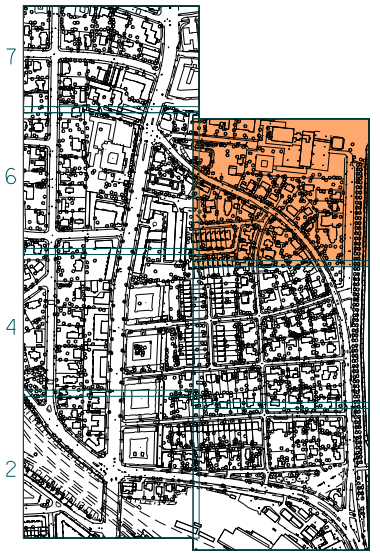


REDUCERET 50% UDEN ÆNDRING AF MÅLFORHOLD

Rev.	Dato	Tegn.	Godk.	Revisortekst	Rev.	Dato	Tegn.	Godk.	Revisortekst
Københavns Kommune Teknik- og Miljøforvaltningen					Njalsgade 13 2300 København S Tlf: 33 66 35 11 Fax: 33 66 71 04				
RAMBOLL					Bredevej 2 2830 Virum Tlf: 45 98 60 00 Fax: 45 98 67 00				
Projekt Nordhavnsvej					Projekt nr.: 7554001 Fasebetegnelse: VVM Dato: 2008-11-14				
Vejforslag A1 Ledningsomlægninger Ledningsplan Østerled Delplan 4					Projektet / tegnet: bbh/lie Målforhold: 1:500 Tegningsformat: 594x840				
Kontrolør: CAD Godkendt: STB					Projektleder i Københavns Kommune: Søren Aarslew-Jensen Tegningsnr.: D-A10-2404				



- SIGNATURER:**
- PROJ. FJERNVARMELEDNING (KE)
 - PROJ. VANDLEDNING (KE)
 - PROJ. AFLØBSLEDNING (KE)
 - PROJ. GASLEDNING (HNG)
 - PROJ. EL-KABEL (DONGENERGY)
 - PROJ. FJERNVARMELEDNING (CTR)
 - PROJ. TELE KABEL (TDC)
 - × × × × GASLEDNING DER LÆGGES DØD (HNG)
 - × × × × VANDLEDNING DER LÆGGES DØD (KE)
 - × × × × FJERNVARME LEDNING DER LÆGGES DØD (KE)
 - × × × × GASLEDNING DER LÆGGES DØD (KE)
 - × × × × TELE KABEL DER LÆGGES DØD (TDC)
 - × × × × FJERNVARME LEDNING DER LÆGGES DØD (CTR)
 - × × × × EL-KABEL DER LÆGGES DØD (DONGENERGY)
 - × × × × AFLØBSLEDNING (KE)

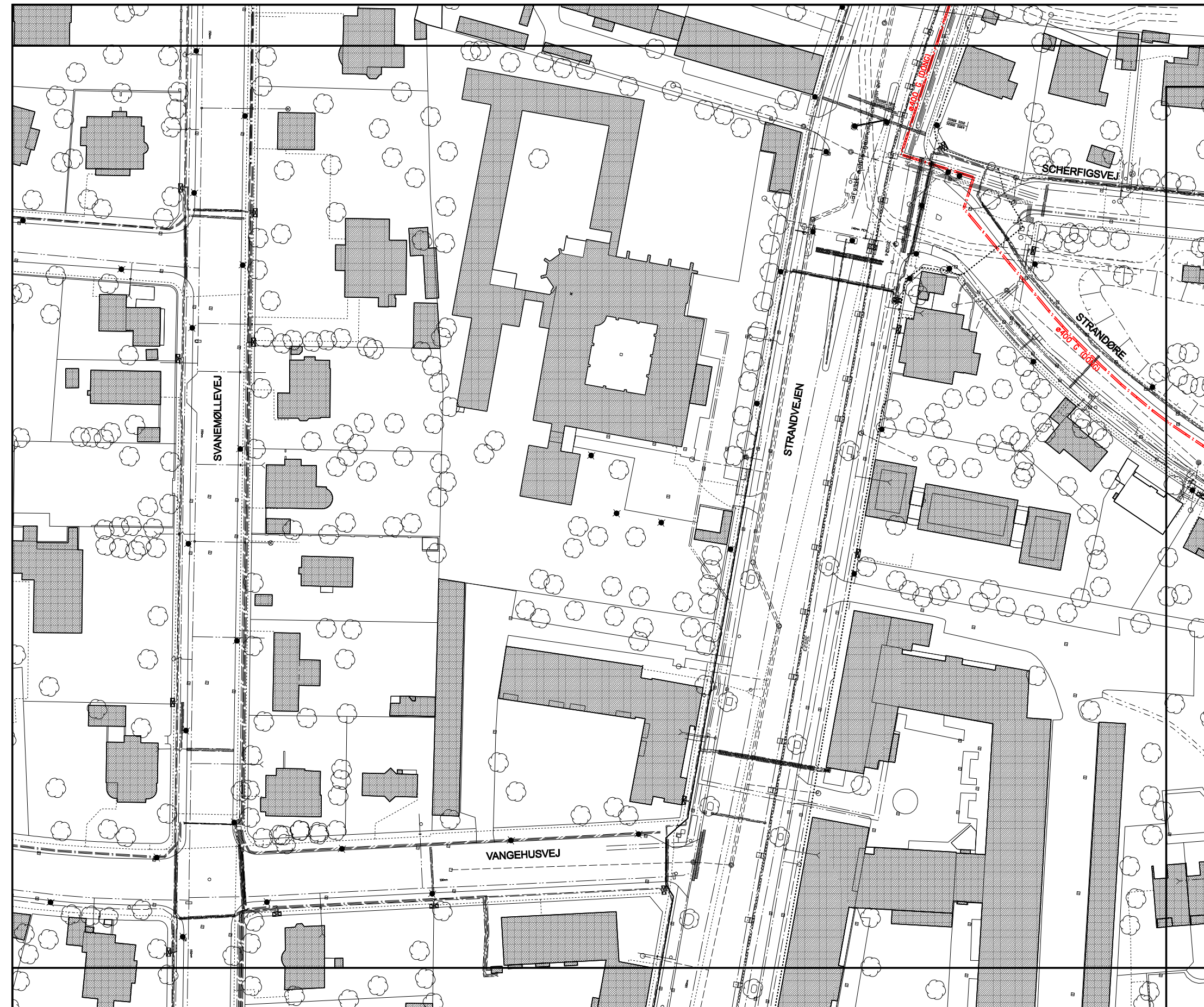


Tegningsnr.: **D-A10-2405**



REDUCERET 50% UDEN ÆNDRING AF MÅLFORHOLD

Rev.	Dato	Tegn.	Godk.	Revisortekst	Rev.	Dato	Tegn.	Godk.	Revisortekst
Københavns Kommune Teknik- og Miljøforvaltningen					Njalsgade 13 2300 København S Tlf: 33 66 35 11 Fax: 33 66 71 04				
RAMBOLL					Bredevej 2 2830 Virum Tlf: 45 98 60 00 Fax: 45 98 67 00				
Projekt Nordhavnsvej					Projektnr.: 7554001	Fasebetegnelse: VVM		Dato: 2008-11-14	
Vejforslag A1					Projektet / tegnet: bbh/lie	Kontrolleret: CAD		Godkendt: STB	
Ledningsomlægninger					Målforhold: 1:500				
Ledningsplan					Projektleder i Københavns Kommune: Søren Aarslew-Jensen				
Delplan 5					Tegningsformat: 594x840				
					Tegningsnr.: D-A10-2405				



- SIGNATURER:**
- PROJ. FJERNVARMELEDNING (KE)
 - PROJ. VANDLEDNING (KE)
 - PROJ. AFLØBSLEDNING (KE)
 - PROJ. GASLEDNING (HNG)
 - PROJ. EL-KABEL (DONGENERGY)
 - PROJ. FJERNVARMELEDNING (CTR)
 - PROJ. TELE KABEL (TDC)
 - × × × × GASLEDNING DER LÆGGES DØD (HNG)
 - × × × × VANDLEDNING DER LÆGGES DØD (KE)
 - × × × × FJERNVARME LEDNING DER LÆGGES DØD (KE)
 - × × × × GASLEDNING DER LÆGGES DØD (KE)
 - × × × × TELE KABEL DER LÆGGES DØD (TDC)
 - × × × × FJERNVARME LEDNING DER LÆGGES DØD (CTR)
 - × × × × EL-KABEL DER LÆGGES DØD (DONGENERGY)
 - × × × × AFLØBSLEDNING (KE)



Tegningsnr.: **D-A10-2406**

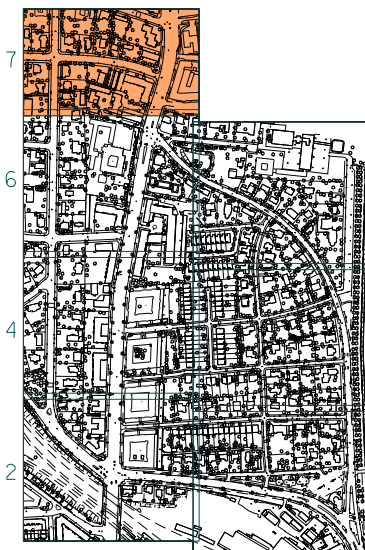


REDUCERET 50% UDEN ÆNDRING AF MÅLFORHOLD

Rev.	Dato	Tegn.	Godk.	Revisortekst	Rev.	Dato	Tegn.	Godk.	Revisortekst
Københavns Kommune Teknik- og Miljøforvaltningen					Njalsgade 13 2300 København S Tlf: 33 66 35 11 Fax: 33 66 71 04				
RAMBOLL					Bredevej 2 2830 Virum Tlf: 45 98 60 00 Fax: 45 98 67 00				
Projekt Nordhavnsvej					Projekt nr.: 7554001 Fasebetegnelse: VVM		Dato: 2008-11-14		
Vejforslag A1 Ledningsomlægninger Ledningsplan Strandvejen Delplan 6					Projektet / tegnet: bbh/lie Målforshold: 1:500 Tegningsformat: 594x840		Kontroleret: CAD Godkendt: STB Projektleder i Københavns Kommune: Søren Aarslew-Jensen Tegningsnr.: D-A10-2406		

SIGNATURER:

- · · · — · · · — · · · — PROJ. FJERNVARMELEDNING (KE)
- - - - - PROJ. VANDLEDNING (KE)
- - - - - PROJ. AFLØBSLEDNING (KE)
- - - - - PROJ. GASLEDNING (HNG)
- · · - · · - · · - · · - PROJ. EL-KABEL (DONGENERGY)
- · · - · · - · · - · · - PROJ. FJERNVARMELEDNING (CTR)
- · · - · · - · · - · · - PROJ. TELE KABEL (TDC)
- x x x x GASLEDNING DER LÆGGES DØD (HNG)
- x x x x VANDLEDNING DER LÆGGES DØD (KE)
- x x x x FJERNVARME LEDNING DER LÆGGES DØD (KE)
- x x x x GASLEDNING DER LÆGGES DØD (KE)
- x x x x TELE KABEL DER LÆGGES DØD (TDC)
- x x x x FJERNVARME LEDNING DER LÆGGES DØD (CTR)
- x x x x EL-KABEL DER LÆGGES DØD (DONGENERGY)
- x x x x AFLØBSLEDNING (KE)

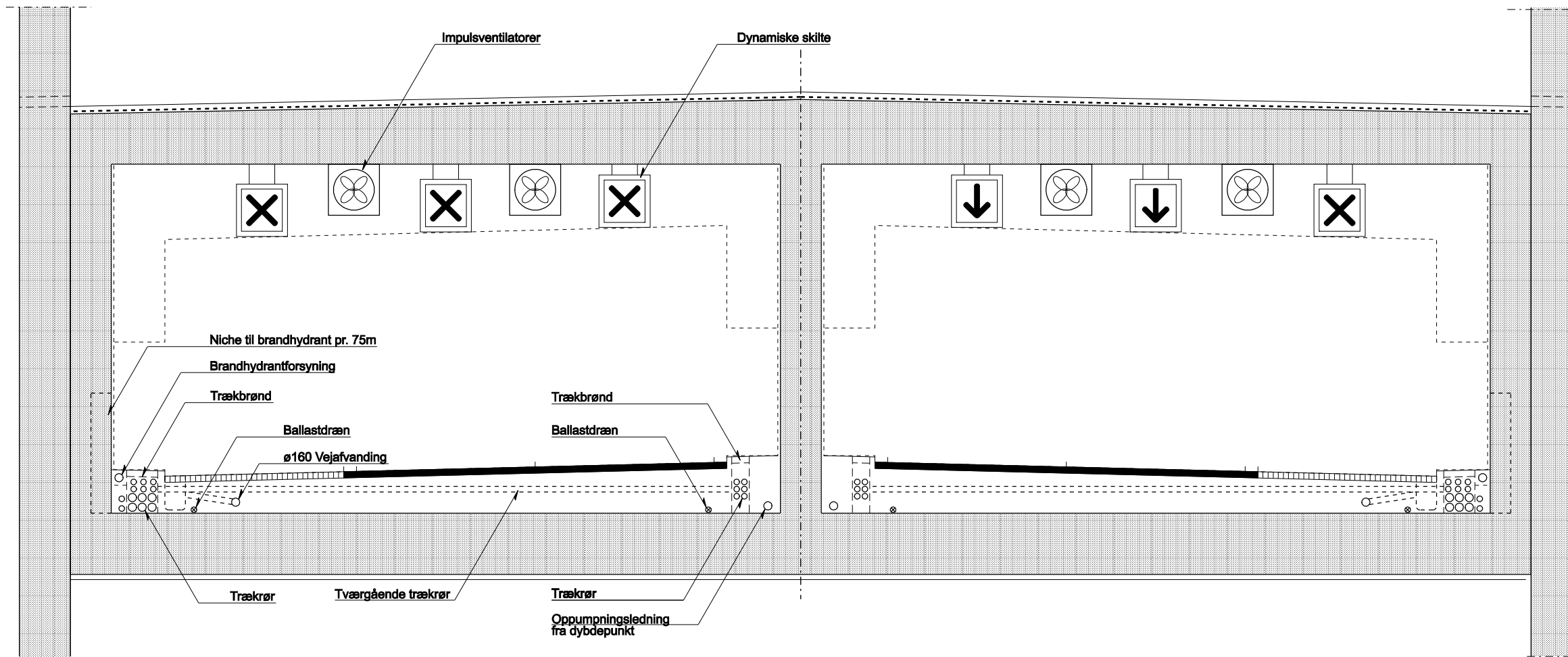


Tegningsnr.: D-A10-2407



REDUCERET 50% UDEN ÆNDRING AF MÅLFORHOLD

Rev.	Dato	Tegn.	Godk.	Revisortekst	Rev.	Dato	Tegn.	Godk.	Revisortekst															
Københavns Kommune Teknik- og Miljøforvaltningen					Njalsgade 13 2300 København S					Tlf: 33 66 35 11 Fax: 33 66 71 04														
RAMBOLL					Bredevej 2 2830 Virum					Tlf: 45 98 60 00 Fax: 45 98 67 00														
Projekt Nordhavnsvej					Projekt nr.: 7554001 Fasebetegnelse: VVM Dato: 2008-11-14					Vejforslag A1 Ledningsomlægninger Ledningsplan Rosbækvej Delplan 7					Projektet / tegnet: bbh/tle Målforhold: 1:500 Tegningsformat: 594x840					Kontroleret: CAD Godkendt: STB Projektleder i Københavns Kommune: Søren Aarslew-Jensen Tegningsarkivnavn: D-A10-2407				



Tværsnit, 1:50

NOTE:
 Koter og stationeringer er i m. Øvrige ubenævnte mål er i mm.
 Koter refererer til DVR 90.

Tegningnr.: **D-A10-5600**

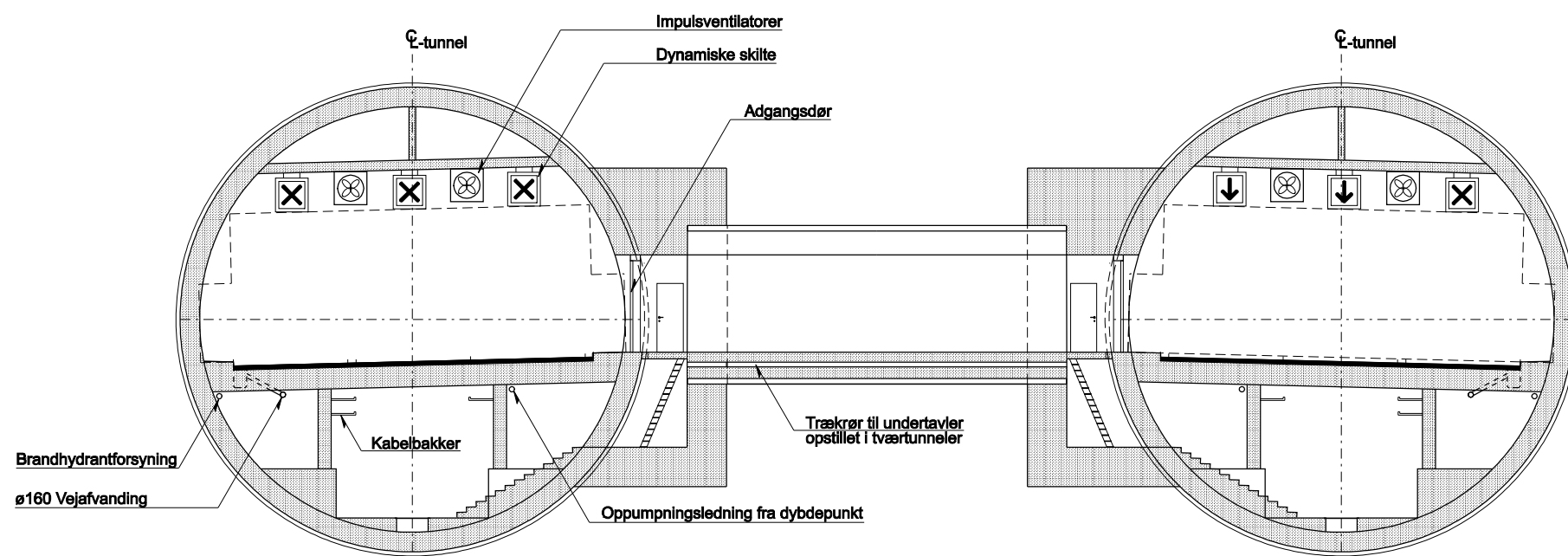
REDUCERET 50% UDEN ÆNDRING AF MÅLFORHOLD

Ophavsret til teknisk grund- og matrikelkort tilhører Stadsconductørembedet. Tilladelsesnr. 55-10-01.

Rev.	Dato	Tegn.	Godk.	Revisortekst	Rev.	Dato	Tegn.	Godk.	Revisortekst

<p>Københavns Kommune Teknik- og Miljøforvaltningen</p>	<p>Njalegade 13 2300 København S</p>	<p>Tlf: 33 66 35 11 Fax: 33 66 71 04</p>
<p>RAMBOLL</p>	<p>Bredvej 2 2830 Virum</p>	<p>Tlf: 45 98 60 00 Fax: 45 98 67 00</p>

Projekt Nordhavnsvej	Projektnr.: 7554001	Fasebetegnelse: VVM	Dato: 2008-11-14
Vejforslag A og B Installationer Tværsnit Cut & Cover tunnel	Projektløst / tegnet: SRN	Kontrolleret: CAD	Godkendt: STB
	Målforkelt: 1:50	Projektleder i Københavns Kommune: Søren Aarslew-Jensen	
	Tegningsformat: 594x840	Tegningens: D-A10-5600	-0



Tværsnit, 1:100

NOTE:

Koter og stationeringer er i m. Øvrige ubenævnte mål er i mm.
Koter refererer til DVR 90.
Installationer er ikke vist.

Tegningnr.: **D-B00-5600**

REDUCERET 50% UDEN ÆNDRING AF MÅLFORHOLD

Ophavsret til teknisk grund- og matrikelkort tilhører Stadsconductørembedet. Tilladelsesnr. 55-10-01.

Rev.	Dato	Tegn.	Godk.	Revisortekst	Rev.	Dato	Tegn.	Godk.	Revisortekst

Københavns Kommune
Teknik- og Miljøforvaltningen
Njalegade 13
2300 København S
Tlf: 33 66 35 11
Fax: 33 66 71 04

RAMBOLL
Bredevej 2
2830 Virum
Tlf: 45 98 60 00
Fax: 45 98 67 00

Projekt Nordhavnsvej Vejforslag B Installationer Tværsnit i boret tunnel	Projektnr.: 7554001	Fasebetegnelse: VVM	Dato: 2008-11-14
	Projektløst / tegnet: SRN	Kontrolleret: CAD	Godkendt: STB
	Målforhold: 1:100	Projektleder i Københavns Kommune: Søren Aarslew-Jensen	
	Tegningsformat: 594x840	Tegningens: D-B00-5600	-0

