



12-11-2007

**Til Teknik og Miljøudvalget**Sagsnr.  
2007-67652**Efterretningsnotat vedrørende udskydelse af byrumsplan for Nyhavn mm. samt håndtering af presserende problemstillinger**Dokumentnr.  
2007-369180

Teknik og Miljøudvalget vedtog i august 2006 at der skal udarbejdes en byrumsplan for Nyhavn og de omkringliggende områder (Havnegade, Teaterpassagen, Kongens Nytorv, Kvæsthusbroen, Strandstræderne, Sankt Annæ Plads mm). TMU 432/2006 J.nr. 2141:108.0001/03

Sagsbehandler  
Lene Andersen**Problemstilling**

Siden vedtagelsen i 2006 om at igangsætte udarbejdelse af en byrumsplan for Nyhavn, har både Realdania og Mærsk tilbudt at donere en bro over havnen i det område byrumsplanen skal omfatte. En eventuel bros beliggenhed er endnu ikke besluttet. Placering af en bro har imidlertid stor betydning for udviklingen af områdets byrum og byliv.

**Til efterretning**

Forvaltningen anbefaler at udsætte udarbejdelsen af en byrumsplan, indtil der ligger en afklaring på broens eventuelle placering.

For at håndtere de presserende problemstillinger, som var baggrunden for at udarbejde en byrumsplan, foreslår Forvaltningen at følgende - efter en høring - behandles i TMU i en indstilling i foråret 2008:

- Fastlæggelse af promenadeforløb og friarealer for at sikre mangfoldigheden, tilgængeligheden og den almindelige brug af byrummet i Nyhavn. Arrangementer og stader henvises f. eks. til Kongens Nytorv.
- Nedlæggelse af en p-plads på skyggesiden, da den hindrer fremkommeligheden for turistbusserne. Nedlæggelsen søges finansieret af puljen til nedlæggelse af p-pladser

Kanalrundfartselskaberne har en uopsigelig lejekontrakt med Københavns Havn som løber til 1. april 2015. Forvaltningen foreslår derfor at afvente med forhandlingerne om en evt. alternativ placering af kanalrundfartselskaberne indtil både broens placering og udviklingsplaner for de omkringliggende områder ligger mere fast.

**Høring**

De berørte hovedinteressenter høres vedrørende fastlæggelse af frirum og henvisning af arrangementer og stadepladser til eksempelvis Kongens Nytorv. Deres kommentarer vedlægges Forvaltningens

**Center for Bydesign**Njalsgade 13  
Postboks 449  
1505 Kbh. VTelefon  
Njalsgade 13Telefax  
3366 7191E-mail  
lenand@tmf.kk.dkEAN nummer  
5798009488145

www.kk.dk

indstilling til TMU. Områdets øvrige interesser informeres om den midlertidige udsættelse af byrumsplanarbejdet og igangsætningen af ovenstående tiltag.

### **Baggrund**

Den store publikumssucces i Nyhavn truer med at kvæle stedets specielle miljø. Det politiske ønske har været at kortlægge, om aktiviteterne kan fordeles over et større område for at lette trykket på selve Nyhavn og skabe liv i de omkringliggende områder. Der skal endvidere skabes et holdbart grundlag for administrationen af de offentlige arealer i området. I samarbejde med København Havn skal det undersøges, om der kan findes en alternativ placering af kanalrundfarternes anløbsbro i bunden af Nyhavn.

### **Bilag**

- Bilag 1 - Kort over forslag til frirum/promenade.

# Efterretningsnotat vedrørende udskydelse af byrumsplan for Nyhavn mm. samt håndtering af presserende problemstillinger

## BILAG 1






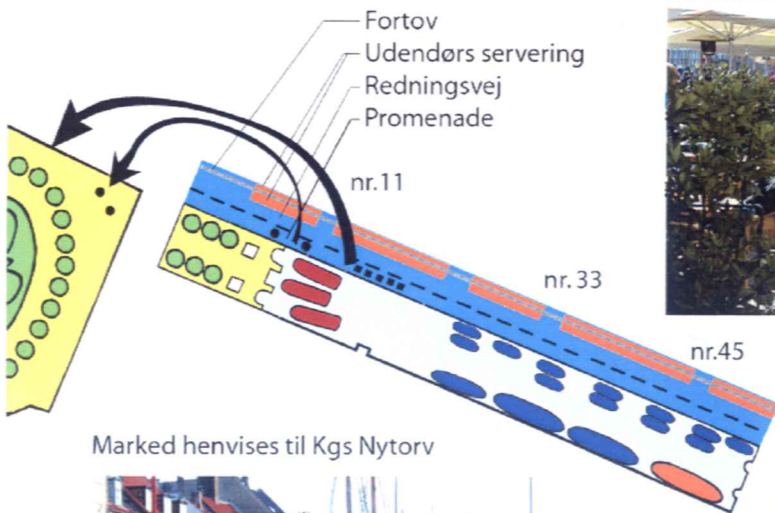
Pølsevogn flyttes til Kgs Nytorv



Redningsvej på promenaden friholdes  
Fortovslinien friholdes

**NYHAVN**  
Forslag til frirum og promenader  
oktober 2007

-  Eksisterende promenade
-  Udendørs servering
-  Ny promenade



Marked henvises til Kgs Nytorv

