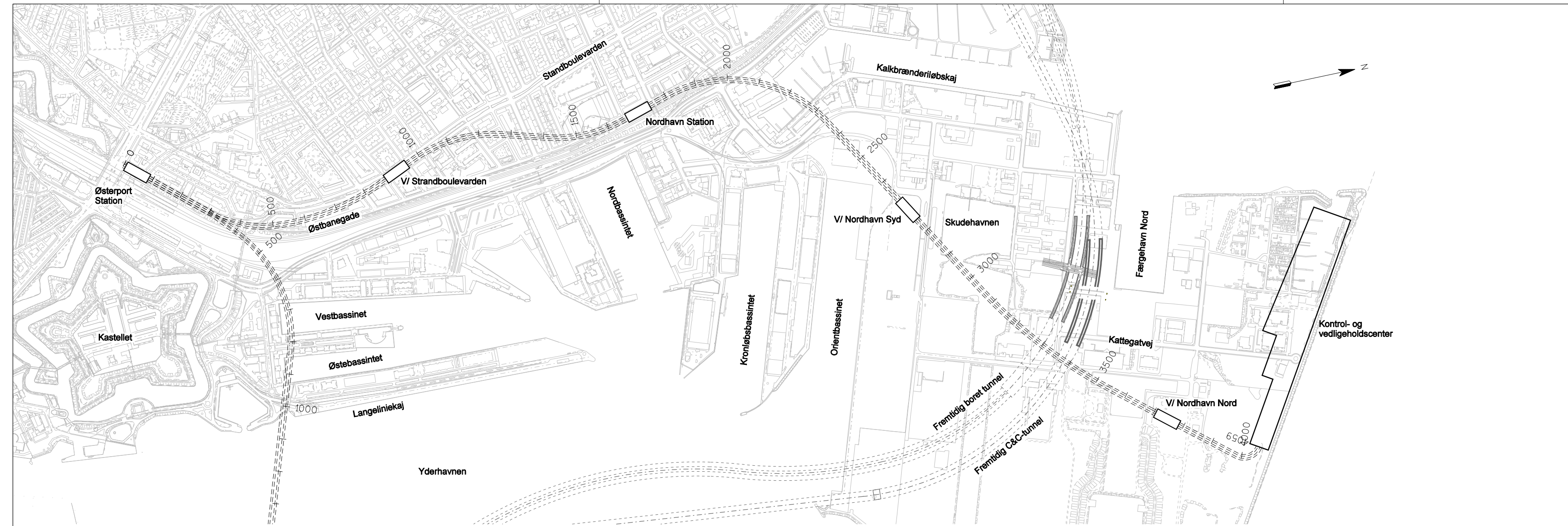


Signaturforklaring

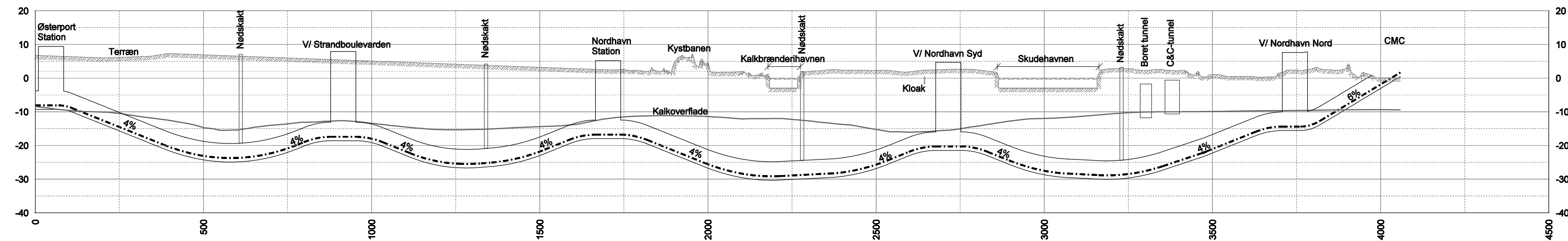
Metro:

- - - Eksisterende linier
- - - Planlagt "Cityring"
- - - Forslag til nye linier

<b>Københavns Kommune</b> Økonomiforvaltningen		Center for Byudvikling Rådhuset 1550 København V TF: 5395 2800			
Udg. 0	Dato 2007.10.31	Proj./Tegn. SCH/BMD	Kontrol CAD	Godk. STB	 Brodvej 2 DK-2850 Nørum TF: 45 98 00 00 Fax: 45 98 07 00
Sag 07554100	Mål 1:25.000	Infrastruktur Nordhavn Metro - Havnelinier			
Oversigtsplan					Tegn. nr.: SK-M-001 0

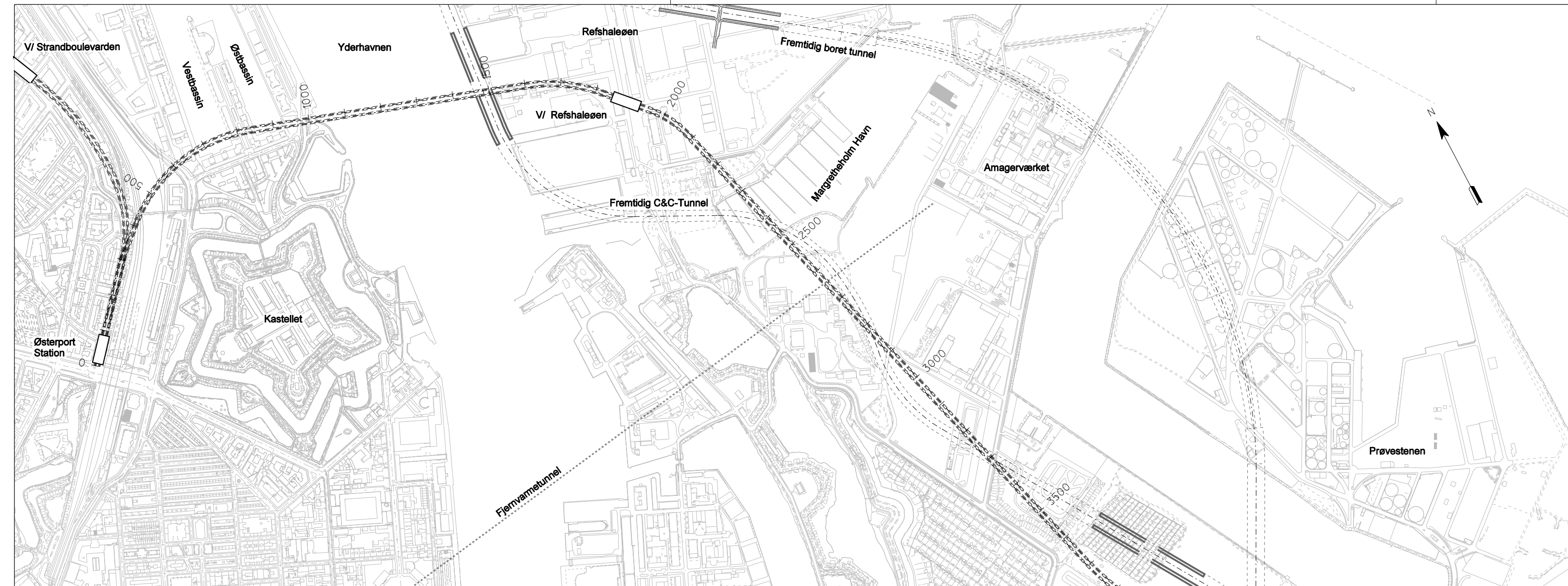


Plan  
1:10.000

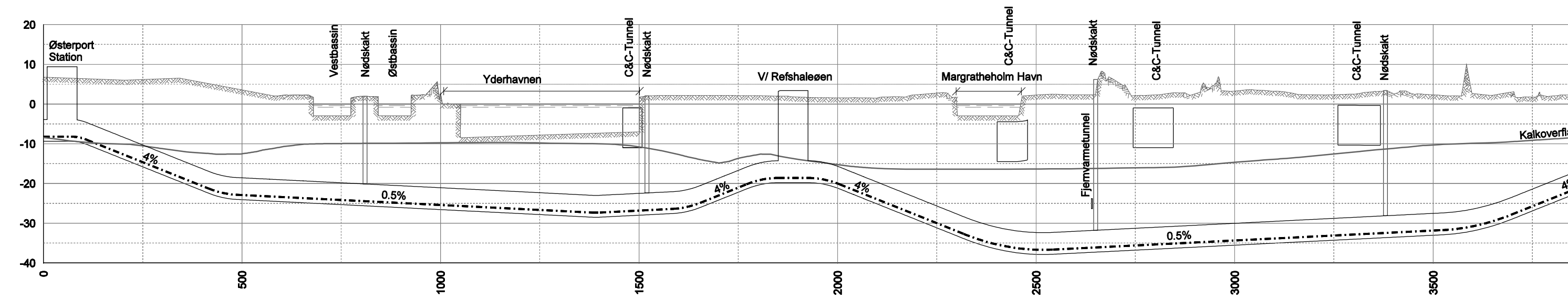


Længdeprofil  
1:10.000 / 1:1.000

<b>Københavns Kommune</b> Økonomiforvaltningen		Center for Byudvikling Rådhuset 1555 København V Tlf. 3369 2800		
Udg. 0	Dato 2007.10.31	Proj./Tegn. SQN/SMO	Kontrol CAD	Godk. STB
Sag 07554001		Mål 1:10.000		
Infrastruktur Nordhavn Metro - Havnelinier				Bladvæg 2 DK-2800 Veum Tlf. 45 99 00 00 Fax 45 99 07 00
Metro Nord Plan og længdeprofil				Tegnr. nr.: SK-M-010 0



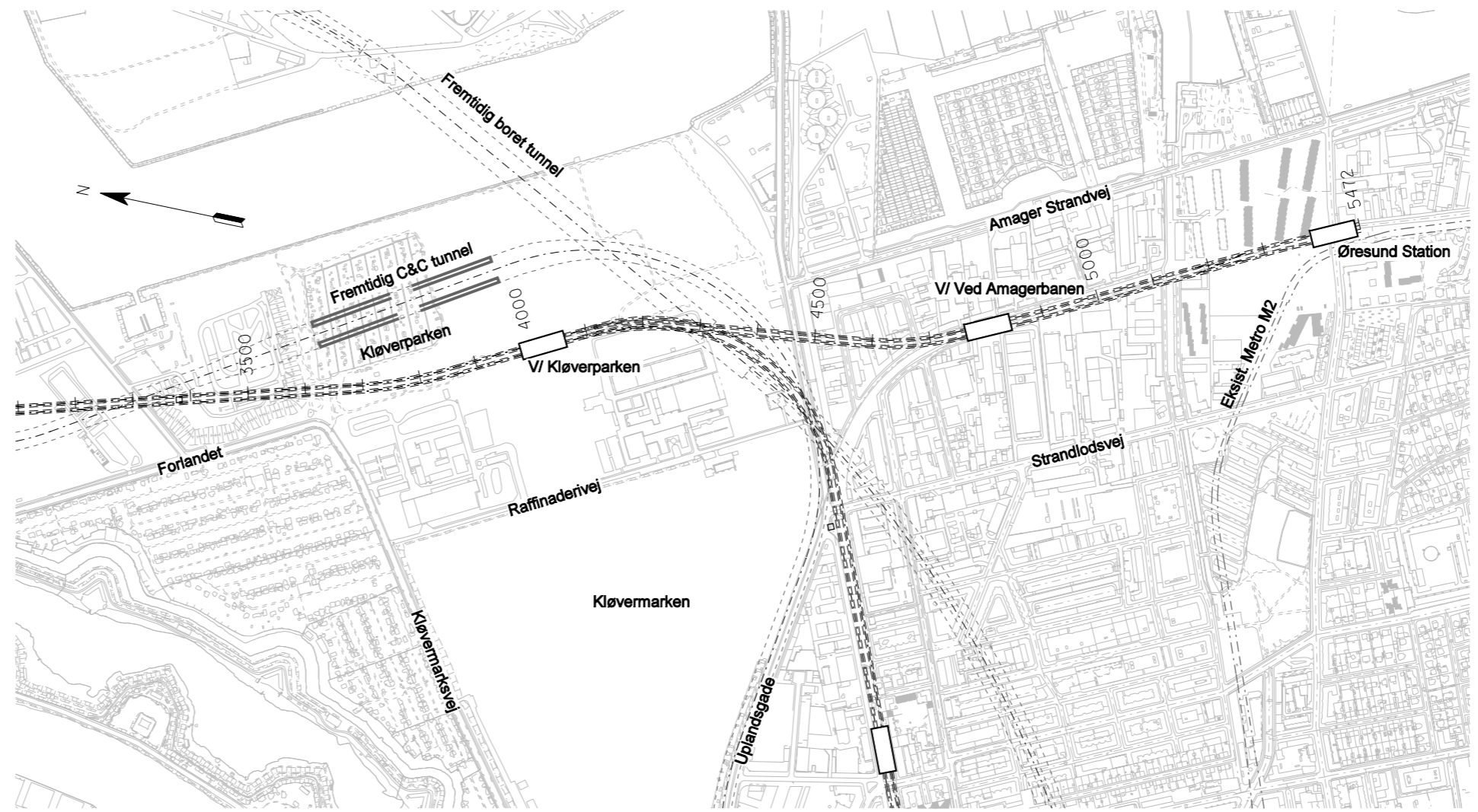
Plan  
1:10.000



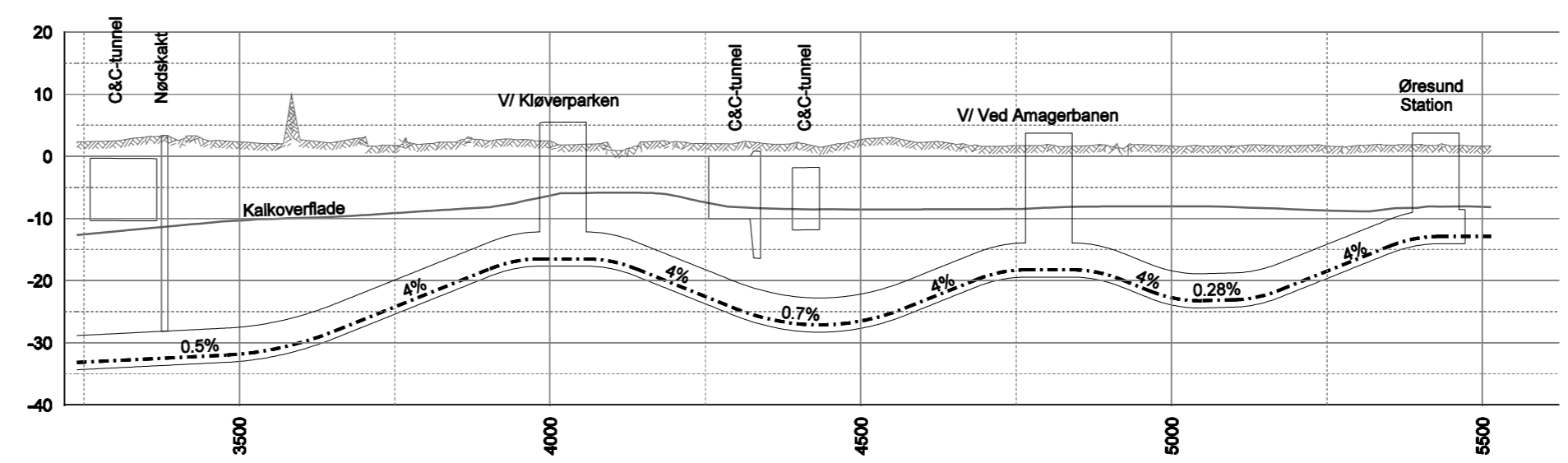
Længdeprofil  
1:10.000 / 1:1.000

29-OCT-2007 09:10:11 p:\Nordhavnsve\_jen\2007\07554001\CAD\Bane\Tegn\SK-M-020.dgn

<b>Københavns Kommune</b> Økonomiforvaltningen		Center for Byudvikling Rådhuset 1555 København V Tlf. 3366 2800		
Udg.	Dato	Proj./Tegn.	Kontrol	Godk.
0	2007.10.31	EQN/BMD	CAD	STB
Sag: 07554001 MB 1:10.000				
Infrastruktur Nordhavn Metro Havnlinier				DOK-2000/1000 74 45 98 00 Fax 45 98 07 00
Metro Nordøst, alternativ 1, st. 0 - 3500 Plan og længdeprofil				Tegnr. nr.: SK-M-020 0

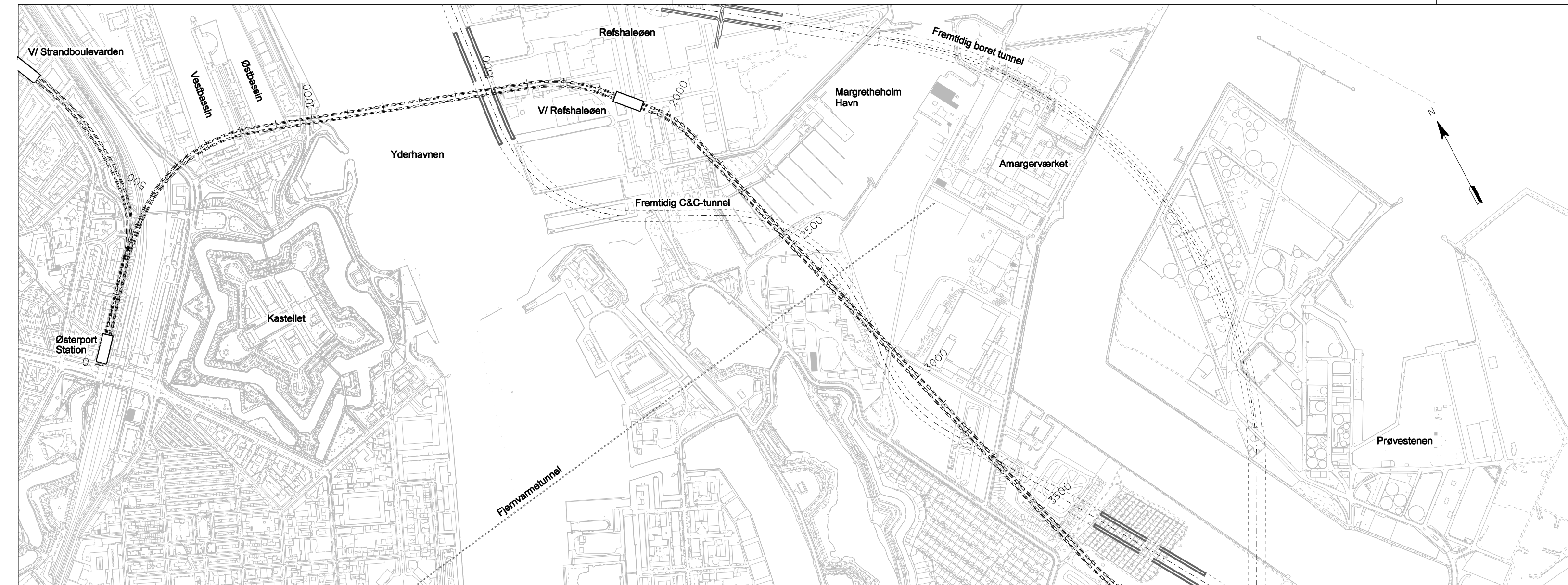


Plan  
1:10.000

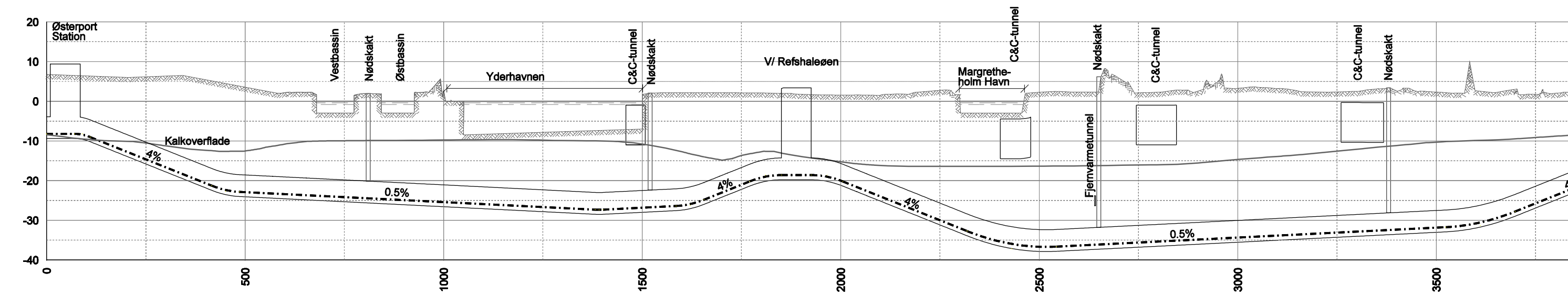


Længdeprofil  
1:10.000 / 1:1.000

Københavns Kommune Økonomiforvaltningen				Center for Byudvikling Rådhuset 1550 København V TE 5306 2800	
Udg.	Dato	Proj./Tegn.	Kontroll	Godk.	
0	2007.10.31	SCH/BMD	CAD	STB	
Seq.	07554001	Mål	1:10.000		
Infrastruktur Nordhavn Metro - Havnelinier					
Metro Nordøst, alternativ 1, St. 3500 - 5515 Plan og længdeprofil					Tegn. nr.: SK-M-021 0



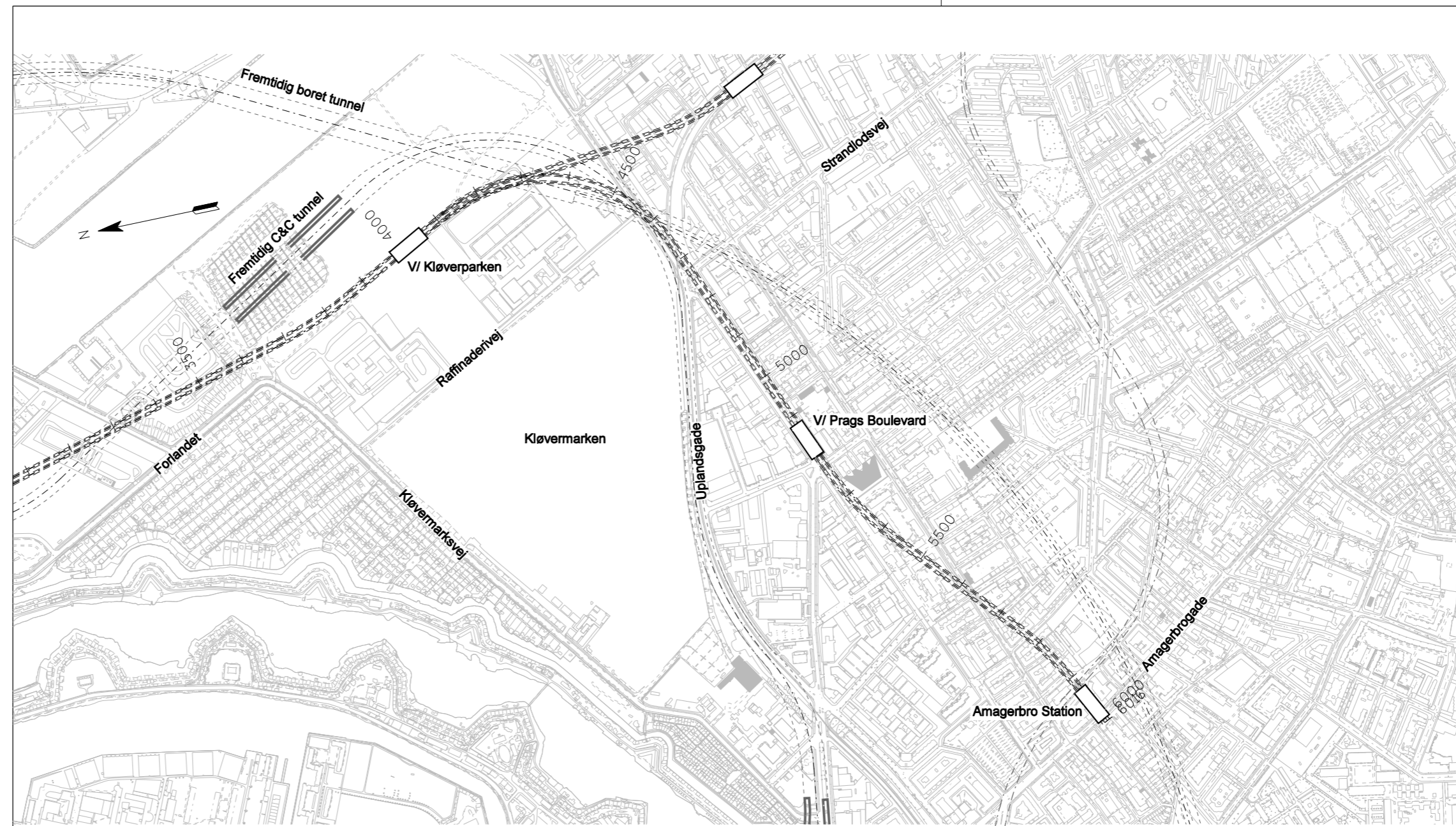
Plan  
1:10.000



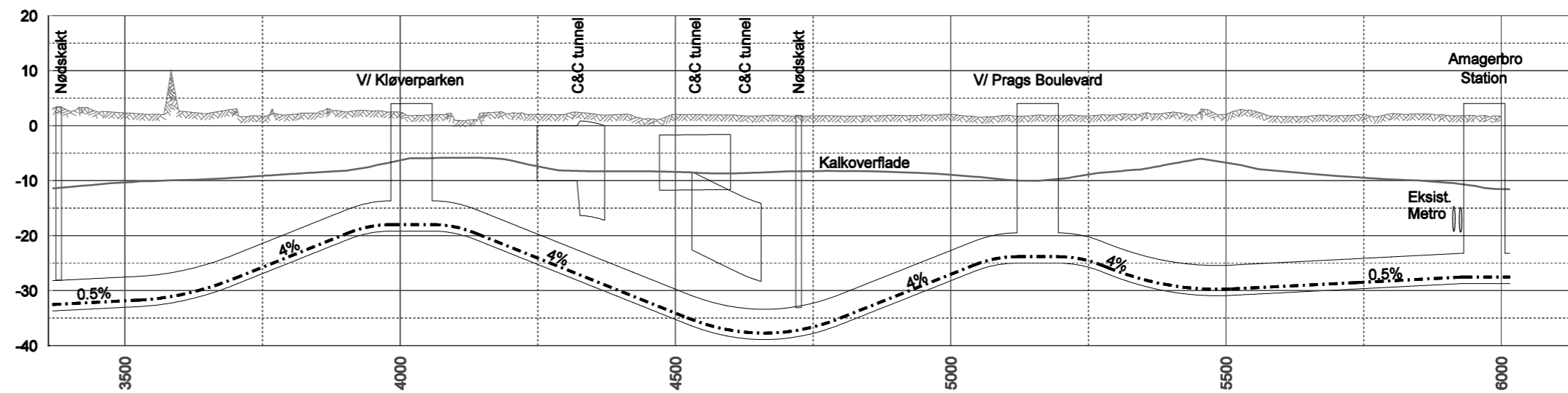
Længdeprofil  
1:10.000/1:1000

26-OCT-2007 16:25 p1\Nordhavnsve\_jen\2007\07554001\CAD\Bane\Tegn\SK-M-030.dgn

<b>Københavns Kommune</b> Økonomiforvaltningen				Center for Byudvikling Rådhuset 1550 København V Tlf. 3366 2800		
Udg.	Dato	Proj./Tegn.	Kontrol	Godk.	Bredvej 2 DK-2800 Nyum Tlf. 45 99 00 00 Fax 45 99 01 00	
0	2007.10.31	EQV/BMD	CAD	STB		
Sag	07554001	Mål	1:10.000		Tegnr. nr.: SK-M-030 0	
Infrastruktur Nordhavn Metro Havnlinier						
Metro Nordøst, alternativ 2, st. 0 - 3500 Plan og længdeprofil						



Plan  
1:10.000



Længdeprofil  
1:10.000/1:1000

<b>Københavns Kommune</b> Økonomiforvaltningen		Center for Byudvikling Rådhuset 1550 København V Tlf. 3300 2800		
Udg.	Dato	Proj./Tegn.	Kontroll.	Godk.
0	2007.10.31	SCH/BMD	CAD	STB
Sag	07554001	Mål	1:10.000	
<b>Infrastruktur Nordhavn</b> Metro - Havnelinier				
Metro Nordøst, alternativ 2, St. 3500 - 6015 Plan og længdeprofil				Tegnr. nr.: <b>SK-M-031</b> 0