

BILAG TIL PUNKTET

**ØKONOMIUDVALGET HØRING OM INDSTILLING OM
NY BYDELSINDDELING I KØBENHAVNS KOMMUNE
(J.NR. ØU 399/2005) – NY STRUKTUR I KØBENHAVNS
KOMMUNE FRA 1. JANUAR 2006**

1

Bilag 1

Til
De stående udvalg
Udvalget for Demokrati- og Serviceudvikling
Ældreråd
Lokalråd
Valby Lokaludvalg

Dato: 4. oktober 2005

Høring om ny bydelsinddeling og borgernes indgang til Københavns Kommune

Økonomiudvalget besluttede på sit møde tirsdag den 27. september 2005 at sende følgende indstillinger til høring:

- Ny bydelsinddeling i København
- Borgernes indgang til Københavns Kommune

Følgende materiale vedlægges om ny bydelsinddeling:

- Indstilling om ny bydelsinddeling i København, ØU 399/2005
- Projektgruppens rapport om "Forslag til ny distriktsinddeling i København" (rapporten kan hentes i farver i dagsordenssystemet under ØU den 27. september 2005)
- Beslutningsprotokol fra Økonomiudvalgets møde den 27. september 2005 vedrørende punkt 5 med j.nr. ØU 399/2005

Følgende materiale vedlægges om borgernes indgang til Københavns Kommune:

- Indstilling om borgernes indgang til Københavns Kommune
- Projektgruppens rapport om "Borgernes indgang til Københavns Kommune" (rapporten kan hentes i dagsordenssystemet under ØU den 27. september 2005)
- Beslutningsprotokol fra Økonomiudvalgets møde den 27. september 2005 vedrørende punkt 7 med j.nr. ØU 397/2005

Udover de råd og udvalg, som bliver hørt med denne skrivelse vil Økonomiforvaltningen sørge for, at kommunens kvarterråd og København og Frederiksbergs Fællesrepræsentation (KFF) bliver hørt om forslag til ny bydelsinddeling i København og borgernes indgang til Københavns Kommune.

På tilsvarende vis forudsættes det, at forvaltningerne sørger for at høre yderligere høringsberettigede parter inden for deres ressortområde.

I forbindelse med høring om borgernes indgang til Københavns Kommune skal Familie- og Arbejdsmarkedsudvalget være opmærksom på, at Økonomiudvalget specifikt har bedt om, at der i høringssvaret fra udvalget redegøres for, dels om der kan overføres yderligere opgavetyper fra lokalcentre til borgerservicecentre, og dels om der i relation til de allerede overførte opgavetyper kan ske en fuldstændig overførsel.

Høringssvar skal være Økonomiforvaltningen, Sekretariatet for Demokrati- og Serviceudvikling, i hænde senest **torsdag den 1. november 2005**.

Spørgsmål omkring høringen kan rettes til Sekretariatet for Demokrati- og Serviceudvikling, att.: Birgitte Frimer-Larsen, bfl@okf.kk.dk

Tidsplanen for beslutning om ny bydelsinddeling i København samt borgernes indgang til Københavns Kommune ser således ud:

Tidspunkt	Aktivitet
27. sept. – 1. nov. 2005	Forslag om ny bydelsinddeling samt borgernes indgang til Københavns Kommune til høring
22. november 2005	ØU behandler høringssvar i f.m. forslag om ny bydelsinddeling samt borgernes indgang til Københavns Kommune
15. december 2005	BR behandler forslag til ny bydelsinddeling samt borgernes indgang til Københavns Kommune

Med venlig hilsen

Lars Engberg



Bilag 2

INDSTILLING

Ny bydelsinddeling i København

J.nr. ØU 399/2005

INDSTILLING

Økonomiforvaltningen indstiller til Økonomiudvalget

at godkende at denne indstilling om ny bydelsinddeling i Københavns Kommune sendes til høring i de stående udvalg og Udvalget for Demokrati- og Serviceudvikling, idet høringsfristen fastsættes til den 1. november 2005.

RESUME

Borgerrepræsentationen vedtog den 26. maj 2005 i forbindelse med sagen om ny struktur:

”At målet for byens opdeling i administrative enheder skal være en geografisk entydig distriktsinddeling uanset forvaltning.”

”At der derfor udarbejdes en analyse af byens opdeling i relation til forvaltningsmæssige opgaver med henblik på en afklaring samtidig med at struktureringen af den enkelte forvaltnings arbejde går i gang.”

På det grundlag besluttede de 7 administrerende direktører i Københavns Kommune ultimo maj at nedsætte en projektgruppe på tværs af alle forvaltninger, som fik til opgave at komme med forslag til en entydig geografisk bydelsinddeling i København.

Projektgruppen har i arbejdet taget udgangspunkt i, at forslag til ny bydelsinddeling skal tilgodese hensynet til:

- Mulighederne for en effektiv og bæredygtig løsning af service- og borgerbetjeningsopgaverne lokalt med høj kvalitet
- Naturlige grænser i byens fysiske struktur
- Befolkningens opfattelse af tilhørsforhold
- Mulighederne for udvikling af lokaludvalg, brugerdemokrati og selvforvaltning

INDSTILLING ... fortsat

På baggrund af en analyse ud fra de 4 ovenstående hensyn har projektgruppen udarbejdet 2 modeller for en ny bydelsinddeling af København med henholdsvis 8 og 10 bydele.

Familie- og Arbejdsmarkedsforvaltningen, Uddannelses- og Ungdomsforvaltningen og Sundhedsforvaltningen har i fællesskab udarbejdet et modelforslag med 8 bydele. Udgangspunktet for modellen med 8 bydele er først og fremmest hensynet til en effektiv og bæredygtig borgerservice lokalt med høj kvalitet samt kontinuiteten i den eksisterende borgerservice. Modellen bygger på en sammenlægning af kommuneplanens 15 bydele.

Økonomiforvaltningen har ud fra hensynet til planlægningen og borgerinddragelsen udarbejdet et forslag med 10 bydele. Modellen tager hensyn til byens hovedområder og centerstruktur samt de ændringer, der må forventes i bystrukturen. Ud over sammenlægninger af nuværende bydele er der som følge af centerstrukturen også indarbejdet nogle justeringer af bydelsafgrænsningerne, som afviger fra bydelenes nuværende afgrænsning.

I nærværende indstilling er hovedhensynene i projektgruppens 2 modelforslag søgt indarbejdet i én model med 8 bydele. Modellen tager udgangspunkt i de nuværende bydelsgrænser, men lægger samtidig op til, at der sker en udskillelse af Vestamager når befolkningstallet når et niveau, som gør, at området får karakter af at være en selvstændig bydel.

Modellen forsøger i vid udstrækning at tage hensyn til, at kontinuiteten i borgerservicen kan fastholdes. Samtidig fastholdes den centrale del af byen som en selvstændig bydel af hensyn til områdets særlige bystrukturelle karakter.

Forvaltningerne er enige om at anbefale nærværende fællesmodel.

SAGSBESKRIVELSE

Baggrund

Borgerrepræsentationen vedtog den 26. maj 2005 i forbindelse med sagen om ny struktur:

”At målet for byens opdeling i administrative enheder skal være en geografisk entydig distriktsinddeling uanset forvaltning.”

INDSTILLING ... fortsat

”At der derfor udarbejdes en analyse af byens opdeling i relation til forvaltningsmæssige opgaver med henblik på en afklaring samtidig med at struktureringen af den enkelte forvaltnings arbejde går i gang.”

På det grundlag besluttede de 7 administrerende direktører i Københavns Kommune ultimo maj at nedsætte en projektgruppe på tværs af alle forvaltninger, som fik til opgave at komme med forslag til en entydig geografisk bydelsinddeling i København.

Vedlagte rapport indeholder projektgruppens forslag til ny bydelsinddeling i København. I rapporten er der udarbejdet to forslag til ny bydelsinddeling i København.

Forvaltningernes kommentarer til projektgruppens forslag til ny bydelsinddeling var, at det var problematisk, hvis man oven i strukturreform og kommunalreform også skulle implementere en ny bydelsinddeling, som ændrer væsentligt på de nuværende bydelsgrænser. Samtidig var der forståelse for, at byens udvikling betyder, at der kan være behov for at skære bydelsgrænserne anderledes.

På baggrund af drøftelserne med forvaltningerne blev der udarbejdet en fællesmodel, hvor de eksisterende bydelsgrænser så vidt muligt fastholdes, og hvor der på længere sigt lægges op til en deling af Amager.

Forvaltningerne er enige om at anbefale nærværende fællesmodel.

Forslag til ny bydelsinddeling

Projektgruppen har i arbejdet taget udgangspunkt i, at forslag til ny bydelsinddeling skal tilgodese hensynet til:

- Mulighederne for bæredygtig og effektiv løsning af service- og borgerbetjeningsopgaverne lokalt med høj kvalitet
- Naturlige grænser i byens fysiske struktur
- Befolkningens tilhørsforhold
- Mulighederne for udvikling af lokaludvalg, brugerdemokrati og selvforvaltning

Der er derfor foretaget en analyse af de 4 ovenstående hensyn i forhold til en ny bydelsinddeling.

INDSTILLING ... fortsat

Service- og Borgerbetjeningsopgaver i kommunen

Kommunens decentrale service- og borgerbetjeningsopgaver er i dag organiseret forskelligt i de 7 forvaltninger.

De 7 forvaltningers kortlægning af anvendelsen af geografiske distriktsinddelinger i dag i forhold til de vigtigste decentrale service- og borgerbetjeningsopgaver viser følgende billede:

Forvaltning	Opgaver	Antal distrikter
Økonomiforvaltningen	Servicecentre	ingen
Kultur- og Fritidsforvaltningen	Biblioteker	Ingen
	Medborger- og kulturhuse	Ingen
Uddannelses- og Ungdomsforvaltningen	Skoler	15
	Fritidshjem og klubber	4
Sundhedsforvaltningen	Ældrekontorer	7
	Pensions- og Omsorgskontorer	7
	*Ældreinstitutioner	7
Familie- og Arbejdsmarkedsforvaltningen	Lokalcentre	15
	Handicapcentre	4
	Rådgivningscentre	4
	Børnehaver- og vuggestuer	15
Bygge- og Teknikforvaltningen	Bygningsinspektoratet	2
Miljø- og Forsyningsforvaltningen	Miljøkontrollen	Ingen

* Ældreinstitutionerne refererer til de 7 ældrekontorer.

I forbindelse med arbejdet med en ny bydelsinddeling er de 7 forvaltninger blevet bedt om at vurdere behovet for antallet af bydele i en ny inddeling i forhold til at løse de vigtigste service- og borgerbetjeningsopgaver effektivt, bæredygtigt og med høj kvalitet. Nedenfor vises en samlet oversigt over forvaltningernes vurdering:

INDSTILLING ... fortsat

Forvaltningernes vurdering	Antal bydele
Økonomiforvaltningen	7-8
Kultur- og Fritidsforvaltningen	-
Uddannelses- og Ungdomsforvaltningen	Der arbejdes med en lokal forankring
Sundhedsforvaltningen	7
Familie- og Arbejdsmarkedsforvaltningen	9
Bygge- og Teknikforvaltningen	-
Miljø- og Forsyningsforvaltningen	-

Den samlede vurdering på baggrund af ovenstående er, at de eksisterende 15 bydele er for meget og, at antallet af bydele skal reduceres til mellem 7 og 9, hvis de vigtigste lokale service- og borgerbetjeningsopgaver skal løses effektivt, være faglig bæredygtige og løses med høj kvalitet. I forhold til specialiserede opgaver som fx handicapcentre vil det ikke være forsvarligt at øge antallet af hensyn til fastholdelsen af en effektiv og faglig forsvarlig løsning af opgaven.

Naturlig grænser i byens fysiske struktur

Kommuneplanens bydelsinddeling i 15 bydele har siden Kommuneplan 1989 været anvendt som overordnet administrativ inddeling – dog med visse afvigelser. Denne bydelsinddeling bygger på historiske og fysiske grænser f.eks. større veje, baner etc. samt hensyn til sammenhængende bebyggelser og eksisterende bydelskerner.

Udviklingsdynamikken i byen betyder imidlertid, at det som tidligere blev opfattet som naturlige grænser og skel i byen ikke længere nødvendigvis er det. Nye sammenhænge er opstået, bl.a. på grund af nybyggeri og Metro. Betragtes byen ud fra

INDSTILLING ... fortsat

den fysiske struktur er et naturligt udgangspunkt for en ny bydelsinddeling større sammenhængende bydelskerner, hvor handel og forskellige servicefunktioner er samlet. I brokvartererne er bydelens detailhandel således koncentreret i de primære strøggader, hvilket ligeledes er tilfældet i yderkvarterene.

En bydelsinddeling, som tager udgangspunkt i byens struktur og naturlige grænser, giver et godt grundlag for en bydelsplanlægning. Netop bydelsplanlægning er et af de emner, som det kommende lokaludvalg skal indgå i dialog med kommunen om.

Københavnernes opfattelse af tilhørsforhold

Københavnerne har forskellige oplevelser af tilhørsforholdet til byen og identifikation med det geografiske område, de bor i.

Vigtige parametre for befolkningens tilhørsforhold til byen og lokalområdet er alder, flyttemønstre og forskellige livsformer blandt københavnere. Meget tyder på, at tilhørsforholdet til lokalområdet er stærkere i yderbydelene som Valby, Vanløse og Brønshøj-Husum end i resten af byen. Omvendt tyder noget på, at tilknytningen er svagere i de centrale dele af byen som Indre By, Vesterbro og Nørrebro.

Set i forhold til en ny bydelsinddeling er det derfor sandsynligt, at de københavnere, som bor i forstads kvartererne i højere grad føler, at den nuværende bydelsinddeling er naturlig, hvorimod borgerne i de centrale dele af byen kan forventes at være mere åbne overfor ændringer.

Lokaldemokrati m.v.

Spørgsmålet om københavnernes tilhørsforhold til lokalområdet er tæt knyttet til mulighederne for udvikling af det lokale demokrati. Netop udviklingen af det lokale demokrati er særlig aktualiseret af ønsket om at etablere lokaludvalg i hele København.

I forbindelse med Strukturkommissionens arbejde i relation til kommunalreformen er distriktsstørrelsens betydning for det lokale demokrati blevet undersøgt. Konklusionen er i denne sammenhæng, at det geografiske områdes størrelse ikke er af afgørende betydning for det lokale engagement, dog anbefales at distriktsstørrelsen ikke overstiger 80.000 indbyggere. En lignende undersøgelse i København tyder umiddelbart på, at konklusionerne kan overføres til københavnere.

De praktiske erfaringer i København med lokalråd og ældreråd viser, at der blandt aktive i lokalområdet er stærke holdninger til den geografiske afgrænsning af området. Her viser erfaringen, at de aktive i større eller mindre grad identificerer sig med de eksisterende 15 bydele.

INDSTILLING ... fortsat

På sigt er det vurderingen, at både lokalråd og ældreråd kan have gavn af en entydig geografisk bydelsinddeling i og med, at samarbejdsstrukturen med kommunen bliver mere gennemskuelig og enkel. Samtidig kan en bydelsinddeling, som gælder for hele kommunen, være med til at understøtte opbygningen af en lokal identitetsfølelse med den bydel, som de bor i.

Projektgruppens to modeller til distriktsinddeling

På baggrund af analysen foretaget ud fra forskellige hensyn til en kommende bydelsinddeling, har projektgruppen udarbejdet to modeller for en entydig geografisk bydelsinddeling af København med henholdsvis 8 og 10 bydele.

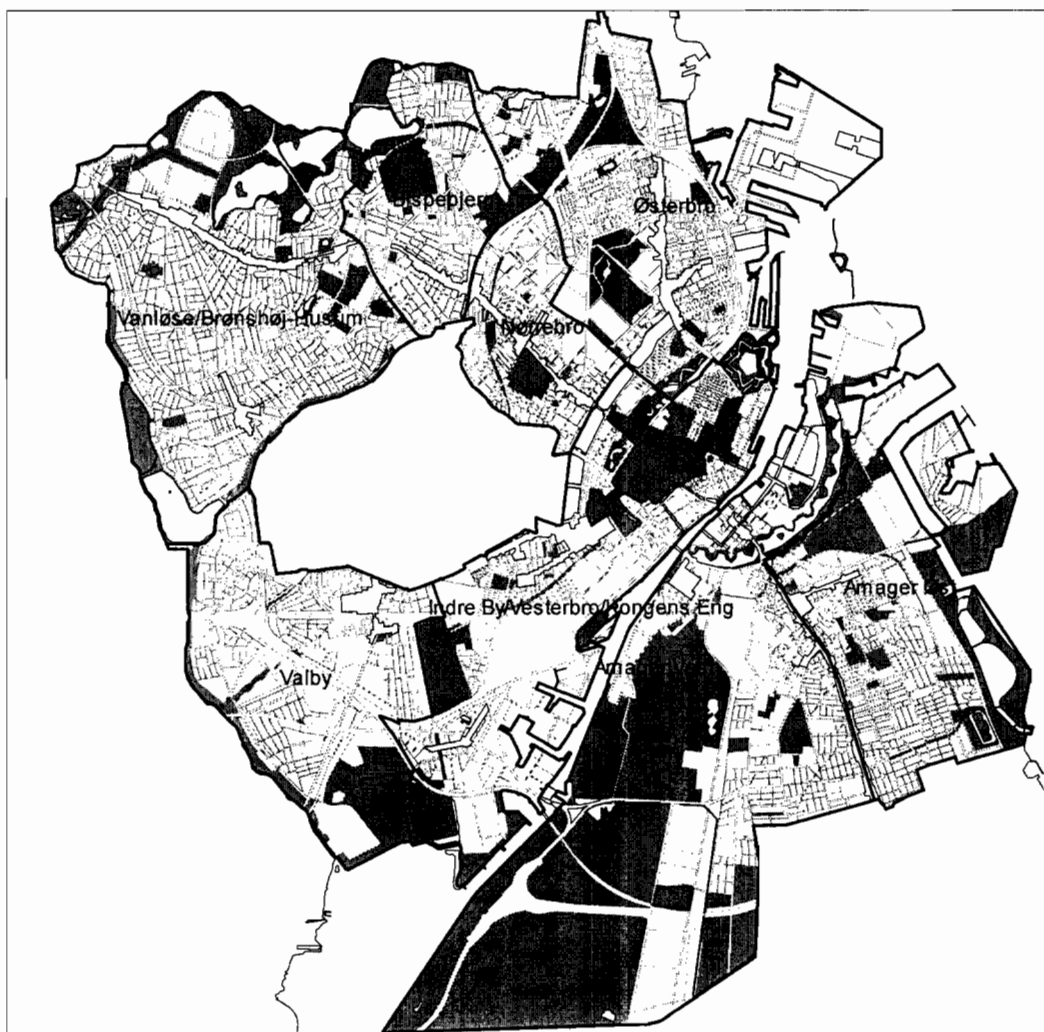
Model med 8 bydele

Modellen med 8 bydele er udarbejdet af Familie- og Arbejdsmarkedsforvaltningen, Uddannelses- og Ungdomsforvaltningen og Sundhedsforvaltningen i fællesskab. Udgangspunktet for modellen med 8 bydele er først og fremmest hensynet til en effektiv og bæredygtig borgerservice lokalt med høj kvalitet samt kontinuiteten i den eksisterende borgerservice.

Modellen tager sit afsæt i Sundhedsforvaltningens nuværende distriktsinddeling, som bygger på de 15 bydele. De 15 bydele ligger også til grund for Familie- og Arbejdsmarkedsforvaltningens og Uddannelses- og Ungdomsforvaltningens nuværende inddelinger dog med visse afvigelser. De 8 bydele er fremkommet ved at sammenlægge 12 af de nuværende bydele til 5 bydele. Bydelene Valby, Bispebjerg og Sundbyøster indgår i modellen med deres nuværende afgrænsning. Projektgruppens model med 8 bydele er vist på nedenstående kort:

INDSTILLING ... fortsat

Model med 8 bydele



INDSTILLING ... fortsat

Model med 10 bydele

Modellen med 10 bydele er udarbejdet af Økonomiforvaltningen. Udgangspunktet for modellen er primært hensynet til byens hovedområder og centerstruktur samt de ændringer der må forventes i bystrukturen. Ud over sammenlægninger af nuværende bydele er der som følge af centerstrukturen også indarbejdet nogle bydelsafgrænsninger, som afviger fra bydelenes nuværende afgrænsning.

I modellen opretholdes en central bydel i kommunen - "Det centrale byområde" – hvis kerne er de nuværende bydele Indre By og Christianshavn. Ud fra en bystrukturel betragtning vurderes det naturligt, at det "Det centrale byområde" også omfatter de nye city-områder i Søndre Frihavn og omkring Kalvebod Brygge, på Fisketorvet og på Havneholmen samt området omkring Kartoffelrækkerne m.v.

De 3 bydele på Amager foreslås sammenlagt til 2 bydele:

- Vestamager med de cityorienterede byudviklingsområder i Ørestad og på Islands Brygge og de dele af Sundbyvester der ligger nærmest ved Metroen og bydelskernerne i Ørestad.
- Sundbyerne omkring Amagerbrogade, som omfatter bydelen Sundbyøster og de dele af Sundbyvester der ligger nærmest ved Amagerbrogade.

Grænsen mellem de to bydele er foreslået placeret i Amager Fælledvej-Sundholmsvej-Englandsvej. Afgrænsningen mellem de to bydele kan vurderes nærmere.

Vesterbro slås sammen med Kongens Enghave til en bydel, som rummer de nye byudviklingsområder i Sydhavnen.

Bydelene Indre og Ydre Nørrebro slås sammen til en bydel Nørrebro omkring den gennemgående butiksstrøg Nørrebrogade.

Indre og Ydre Østerbro – med de kommende byudviklingsområder i Nordhavnen - slås sammen til en ny bydel Østerbro omkring det sammenhængende butiksstrøg i Østerbrogade.

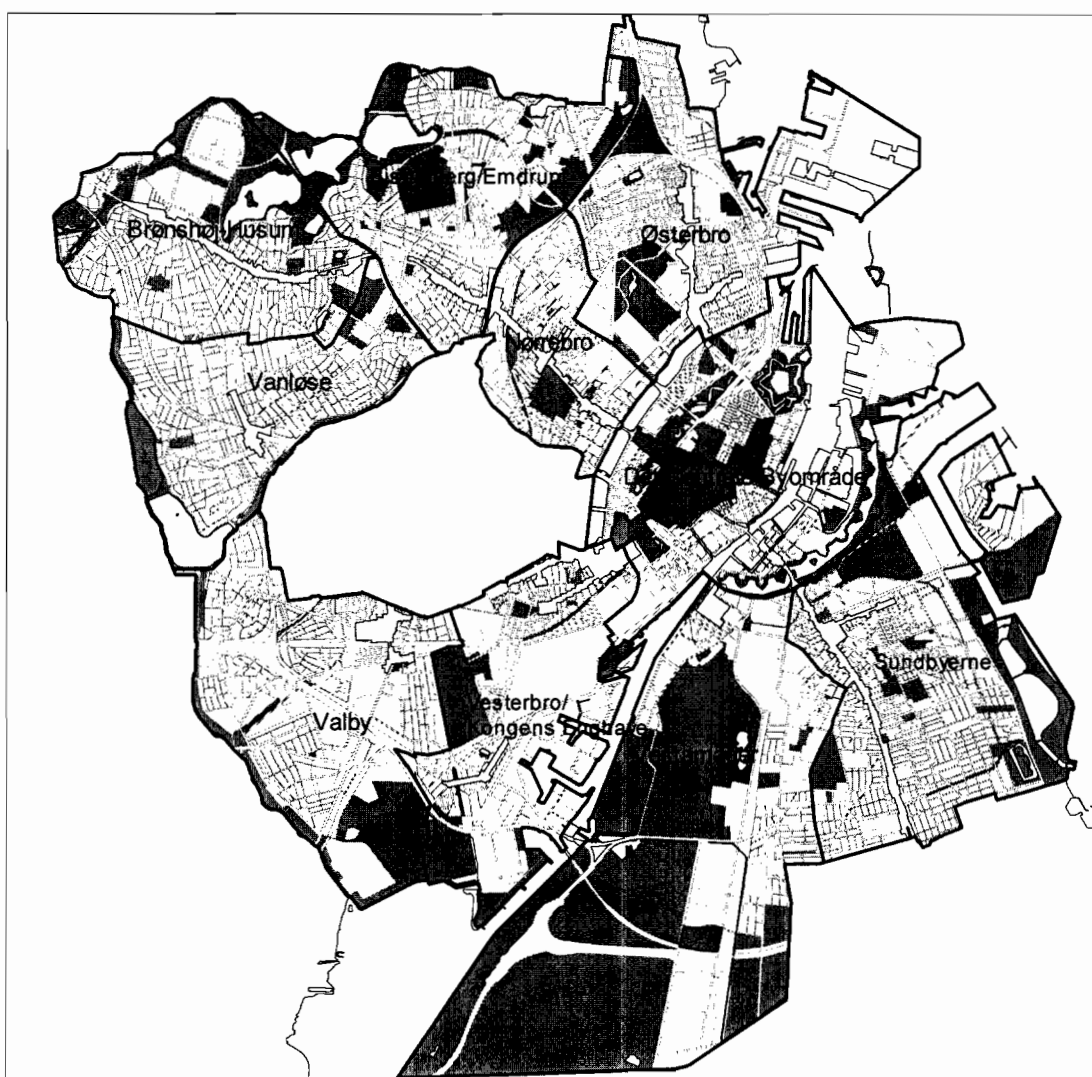
Rypark-kvarteret og den østlige del af Emdrup-området på Ydre Østerbro foreslås knyttet sammen med de tilsvarende ydrekvarterer på Bispebjerg. Bispebjerg foreslås herudover udvidet med grunddistriktet for den nye skole ved Skoleholdervej, således at grænsen mellem Bispebjerg og Brønshøj-Husum kommer til at forløbe i Hareskovvej.

Bydelene Brønshøj-Husum, Vanløse og Valby indgår i modellen som bydele, som er knyttet til deres overordnede bydelskerne omkring Frederikssundsvej og ved Vanløse og Valby stationer.

INDSTILLING ... fortsat

Nedenfor er vist et kort over projektgruppens model med 10 bydele:

Model med 10 bydele



INDSTILLING ... fortsat

Det fælles forslag til ny bydelsinddeling

Projektgruppens 2 modelforslag er udtryk for forskel i vægtning af hensyn til en ny bydelsinddeling. Modellen med 8 bydele vægter i særlig grad hensynet til en effektiv og bæredygtig borgerservice, mens modellen med 10 bydele vægter hensynet til byens fysiske struktur og planlægningen.

I forvaltningerne var kommentarerne til projektgruppens 2 modelforslag, at det var problematisk, hvis man oven i strukturreform og kommunalreform også skulle implementere en ny bydelsinddeling, som ændrer væsentligt på de nuværende bydelsgrænser. Samtidig var der forståelse for, at byens udvikling betyder, at der kan være behov for at skære bydelsgrænserne anderledes.

På baggrund af drøftelserne med forvaltningerne blev der udarbejdet en fællesmodel, hvor de eksisterende bydelsgrænser så vidt muligt fastholdes, og hvor der på længere sigt lægges op til en deling af Amager.

Forvaltningerne er enige om at anbefale fællesmodellen med 8 bydele, som beskrives i det følgende.

Beskrivelse af fællesmodellen

I modellen opereres med en første og en anden implementeringsfase.

Modellen tager udgangspunkt i 3 hovedhensyn:

- at de eksisterende bydelsgrænser i kommuneplanen respekteres
- at antallet af bydele ikke overstiger 8
- at der opretholdes en selvstændig bydel for det centrale byområde

INDSTILLING ... fortsat

I forhold til kommuneplanens 15 bydele, foreslås følgende sammenlægninger:

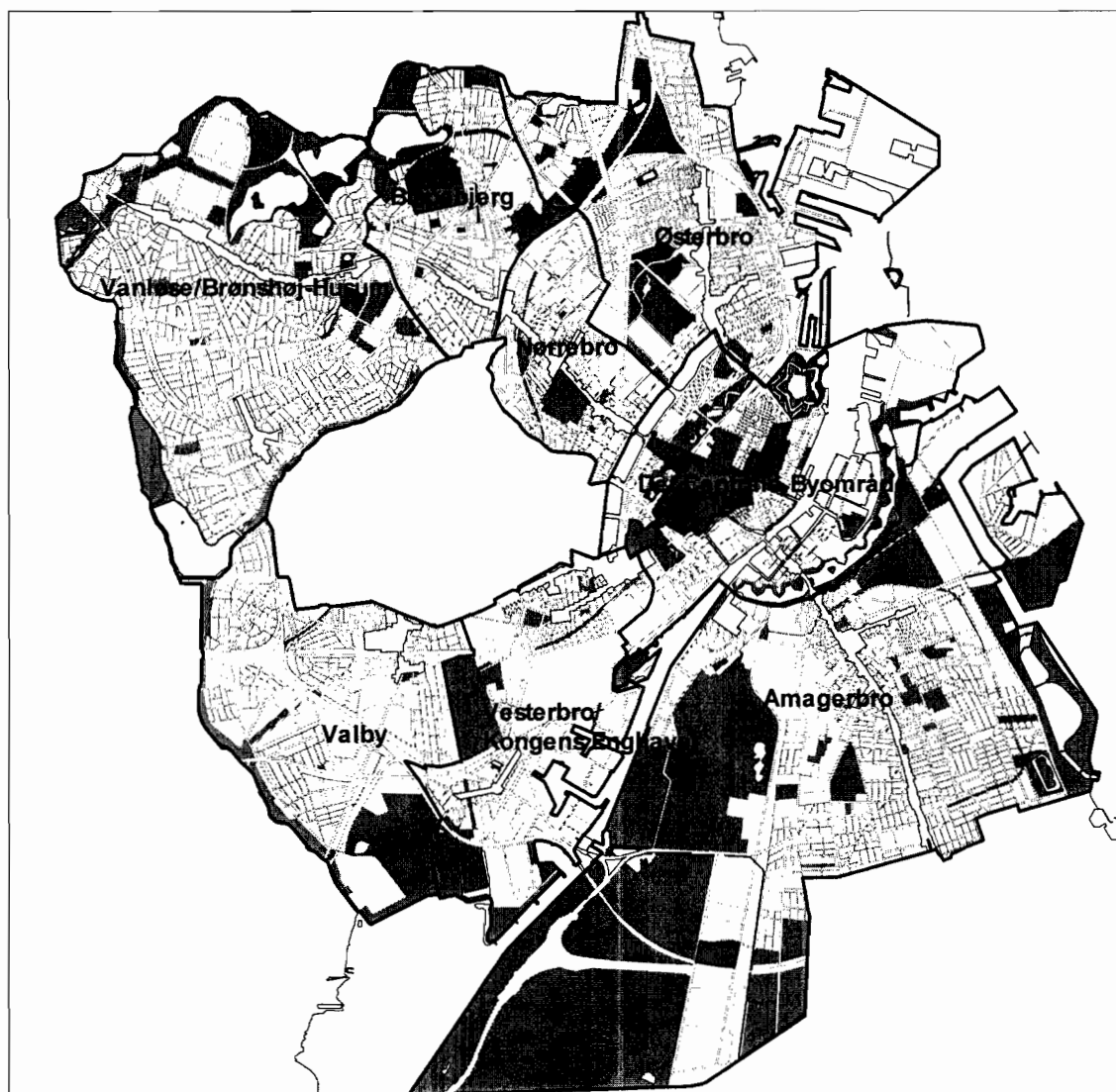
Nye bydele	Eksisterende bydele	Afvielser af eksisterende bydelsgrænser
Det Centrale Byområde	Indre by og Christianshavn	Suppleret med området omkring Hovedbanegården og Kalvebod Brygge samt Kartoffelrækkerne m.v.
Østerbro	Indre og Ydre Østerbro	
Nørrebro	Indre og Ydre Nørrebro	
Vesterbro/Kongens Enghave	Vesterbro og Kongens Enghave	
Valby	Valby	
Vanløse/Brønshøj-Husum	Vanløse og Brønshøj-Husum	
Bispebjerg	Bispebjerg	
Amagerbro	Sundbyøster, Sundbyvester og Vestamager	

I fase 1, som ifølge forslaget skal implementeres i løbet af 2006, vil den nye bydelsinddeling indebære en opdeling af byen i 8 bydele. De 8 bydele fremkommer ved, at 13 af de nuværende bydele lægges sammen til 6 bydele. Bydelene Valby og Bispebjerg opretholder sin nuværende afgrænsning. I forhold til de nuværende bydelsgrænser sker der næsten udelukkende sammenlægninger af hele bydele. Dog foreslås Det Centrale Byområde suppleret med området omkring Hovedbanegården og Kalvebod Brygge samt Kartoffelrækkerne m.v. Det anbefales, at supplere Det Centrale Byområde med Kartoffelrækkerne m.v. (området mellem Dag Hammarskjølds Allé og Sølvgade) fordi, at området ud fra et trafikalt synspunkt hænger naturligt sammen med den centrale del af byen. Trafikfordelingen mellem Farimagsgader, Voldgaderne og Søgaderne er et centralt og løbende planlægningstema i håndteringen af trafikken i det centrale byområde. Det er u hensigtsmæssigt at disse gader deles på to bydele, bl.a. set i forhold til en kommende dialog med lokaludvalg.

Nedenfor vises et kort over det fælles forslag til bydelsinddeling.

INDSTILLING ... fortsat

Fællesforslag med 8 bydele



INDSTILLING ... fortsat

Bydel	Børn		Unge		30-64		Over		I alt
	0-17år	%	18-29år	%	årige	%	64 år	%	
Det Centrale Byområde	5.816	14	9.168	22	21.728	53	4.447	11	41.159
Østerbro	12.218	16	18.187	23	37.718	49	9.515	12	77.638
Nørrebro	13.235	18	21.297	30	32.122	45	5.507	8	72.161
Vesterbro/Kongens Enghave	7.680	15	14.158	28	24.718	49	4.108	8	50.664
Valby	8.548	19	9.977	22	21.108	46	6.480	14	46.113
Vanløse/Brønshøj-Husum	15.609	20	13.541	18	35.588	47	11.439	15	76.177
Bispebjerg	5.935	15	11.234	28	17.122	43	5.367	14	39.658
Amagerbro *)	16.088	17	24.726	26	43.940	46	10.620	11	95.374
Uden for bydelene	236	7	1.142	32	2.102	60	45	1	3.525
København I alt	85.365	17	123.430	25	236.146	47	57.528	11	502.469

*) I 2020 vil Amagerbro have ca. 114.000 beboere efter den seneste befolkningsprognose

Fase 2 i fællesforslaget

I fase 2 af implementeringen af en ny bydelsinddeling skal Vestamager udskilles fra Amagerbro. Den grænse som skal opdele de to bydele er ikke præcist fastlagt, men kan vurderes nærmere, når tidspunktet for delingen nærmer sig. Det umiddelbare forslag for en bydelsgrænse er Amager Fælledvej, Sundholmsvej og Englandsvej.

Tidspunktet for udskillelse af Vestamager er ikke endelig fastlagt, men afhænger af udviklingen i befolkningstallet i byudviklingsområderne i Ørestaden og Islands Brygge. Når befolkningstallet når et niveau, som giver området karakter af at være en selvstændig bydel, skal Amagerbro deles.

Den kommuneplan, som forventes vedtaget inden årets udgang vil tage udgangspunkt i kommuneplanens nuværende bydelsinddeling på 15 bydele. I næste kommuneplanperiode skal den nye bydelsinddeling af byen danne udgangspunkt for kommuneplanens bydelsinddeling.

Fordelene ved fællesforslaget

Der skal peges på følgende fordele ved forslaget:

INDSTILLING ... fortsat

- Der foreslås en opdeling af byen i 8 bydele. Dermed ændres der ikke på antallet af bydele (i forhold til projektgruppens model med 8 bydele), som skal danne udgangspunkt for opbygningen af Københavns Kommunes borgerbetjening. I rapporten om "Borgerbetjening – én indgang til Københavns Kommune" opereres med at oprette 8 servicecentre i København.
- Der foreslås en opdeling af byen, som bygger på de eksisterende bydelsgrænser som "byggesten", dog med 2 undtagelser. Det betyder, at der i forhold til den eksisterende borgerservice kun skal foretages en begrænset tilpasning af betjeningsstrukturen (i sammenligning med projektgruppens model med 10 bydele).
- Der foreslås en opdeling af byen, som tager højde for at fastholde det centrale byområde som en selvstændig bydel. Det er vigtigt ud fra en planlægningsvinkel, hvor netop den centrale bykerne har en speciel karakter, og som derfor kræver særlige planlægningsmæssige hensyn.
- Forslaget giver mulighed for en fornuftig bydelsplanlægning, hvilket er vigtigt i forhold til oprettelsen af lokaludvalg. En vigtig opgave i de kommende lokaludvalg bliver at medvirke til udarbejdelse af en bydelsplan.

Præmisser for borgerbetjeningen i fællesforslaget

I forbindelse med drøftelserne om fællesforslaget blev der lagt følgende præmisser fast for den decentrale del af borgerservicen.

- At alle forvaltninger i den decentrale del af borgerservicen, hvor en distriktsinddeling er relevant, skal overholde grænserne ("byggeklosterne"). Der må dog gives dispensation i forhold til skoledistriktsgrænserne.
- At der inden for et distrikt godt kan være to eller flere af samme type borgerbetjeningsenheder fx to lokalcentre, men at ledelsesstrukturen skal være entydig. Med andre ord skal der i hvert distrikt være et hovedcenter, og derunder kan der oprettes filialer.
- At specialiserede borgerbetjeningsenheder (fx handicapcentre, rådgivningscentre m.v.) kan dække flere bydele, hvis hensynet til en effektiv og forsvarlig løsning af opgaven tilsiger dette.
- At Sundhedsforvaltningens pensions- og omsorgskontor på Vesterbro i en overgangsperiode kan administrere de to nye bydele: Det Centrale Byområde og Vesterbro/Kongens Enghave fra et kontor.

INDSTILLING ... fortsat

Den videre proces

Implementeringen af den nye bydelsinddeling i fase 1 skal ske i løbet af 2006.

Implementeringen skal ske på følgende områder:

- Den nye bydelsinddeling skal danne grundlag for organiseringen af den decentrale del af borgerbetjeningen. I rapporten om "Borgerbetjening – én indgang til Københavns Kommune" stilles der forslag om oprettelsen af 8 borgerservicecentre med pensions- og omsorgskontorer.
- Den nye bydelsinddeling skal indgå i arbejdet med organiseringen af de nye forvaltninger i Københavns Kommune.
- Den nye bydelsinddeling skal danne grundlag for forslag til ændring af kommuneplanens bydelsinddeling i forbindelse med kommuneplanrevisionen i 2009. I denne vil forslag til ny bydelsinddeling blive sendt ud i offentlig høring, og borgerne vil have mulighed for at kommentere på forslaget.
- Den nye bydelsinddeling skal udgøre rammen for oprettelse af nye lokaludvalg.

ØKONOMI

Da arbejdet med ny bydelsinddeling er foregået parallelt med strukturreform, kommunalreform samt arbejdet med nye borgerindgange i kommunen har det ikke været muligt på indeværende tidspunkt at præcisere de omkostninger som er forbundet med en justering af de eksisterende borgerbetjeningsenheder i forhold til fællesforslaget om ny bydelsinddeling. Det vurderes dog, at omkostningen er begrænset, idet forslaget i hovedsagen bygger på sammenlægning af eksisterende bydele, samt at antallet af bydele ikke overstiger mere end 8.

Det skal afslutningsvis bemærkes, at jo flere bydele, som en ny bydelsinddeling består af, des flere udgifter vil der være til oprettelse af lokaludvalg. Hvis der desuden er et ønske om, at hver bydel skal have det samme udbud af borgerbetjeningsenheder (borgerservicecenter, pensions- og omsorgskontor, lokalcenter) vil flere bydele give endnu flere udgifter.

INDSTILLING ... fortsat

HØRING

Det foreslås, at Økonomiudvalget sender sagen til høring i de stående udvalg og i Udvalget for Demokrati- og Serviceudvikling med svarfrist 1. november 2005.

De enkelte udvalg og forvaltninger er ansvarlige for at høre relevante parter i sagen på egne forvaltningsområder.

MILJØMÆSSIGE KONSEKVENSER

-

ANDRE KONSEKVENSER

-

BILAG

Rapporten: "Forslag til ny distriktsinddeling i København".

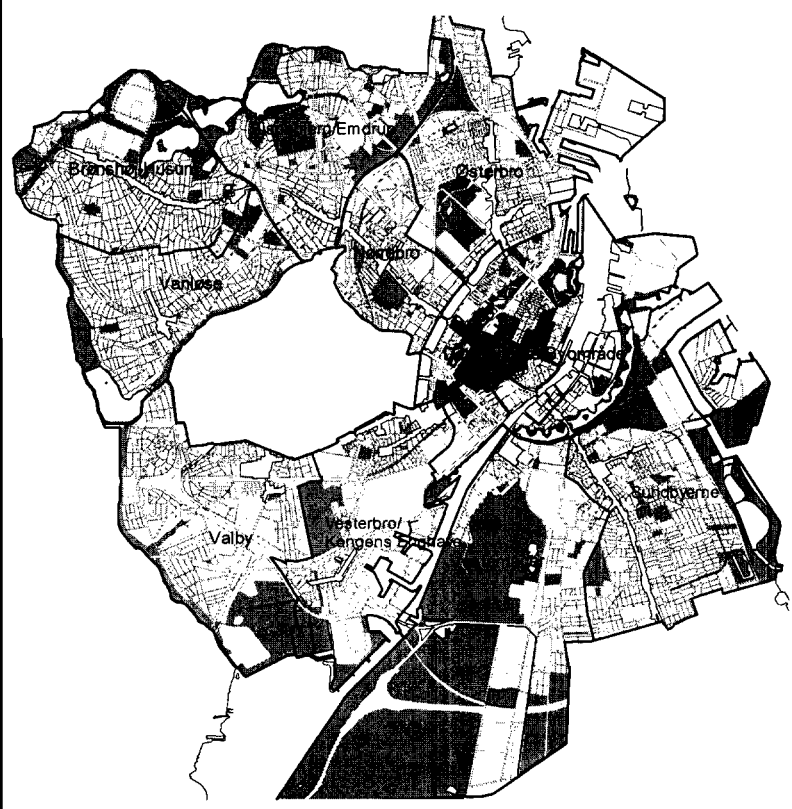
Erik Jacobsen

/Paul Sax Møller

Forslag til ny



distriktsinddeling



i København

Indholdsfortegnelse

SAMMENFATNING.....	3
Kapitel 1 - Opgavebeskrivelsen	8
Baggrund.....	8
Projektgruppen.....	8
Tidsplanen for opgaveløsningen.....	9
Kapitel 2: De naturlige grænser og samlingspunkter i byen.....	10
Kommuneplanens bydelsinddeling.....	10
Bydelene og den eksisterende bystruktur.....	11
Udviklingsdynamikken i byen.....	14
Centerstrukturen i byen.....	17
Nybyggeriet.....	19
Konklusion – De naturlige grænser.....	20
Kapitel 3: Befolkningens tilhørsforhold	21
Begrebet tilhørsforhold.....	21
Faktorer som har betydning for tilhørsforholdet.....	21
De unge.....	22
Flyttemønsteret.....	22
Københavnerne orientering mod det lokale.....	23
Andre indikatorer for det lokale tilhørsforhold.....	26
Konkrete lokale ønsker til bydelsinddeling.....	26
Konklusion – Befolkningens tilhørsforhold.....	28
Kapitel 4: Det lokale demokrati.....	29
Det aktuelle forslag om lokaludvalg.....	29
Andre nærdemokratiske enheder i lokalområdet.....	30
Distriktsstørrelsens betydning for lokaldemokratiet.....	32
Konklusion – Lokaldemokrati- og distriktsstørrelse.....	34
Kapitel 5: Service- og Borgerbetjeningsopgaver i kommunen.....	35
5.1 Økonomiforvaltningen.....	36
5.2 Kultur- og Fritidsforvaltningen.....	37
5.3 Uddannelses- og Ungdomsforvaltningen.....	40
5.4 Sundhedsforvaltning.....	43
5.5 Familie- og Arbejdsmarkedsforvaltningen.....	48
5.6 Bygge- og Teknikforvaltningen.....	54
5.7 Miljø- og Forsyningsforvaltningen.....	55
5.8 Konklusion – Service- og borgerbetjening.....	56
Kapitel 6 - Forslag til distriktsinddeling.....	58
6.1 Overvejelser om distriktsinddeling.....	58
6.2 Forslag til 2 distriktsinddelinger.....	59
6.3 Analyse af model 1.....	61
6.4 Analyse af model 2.....	68
6.5 Konklusion – De 2 forslag til distrikter.....	74
Anvendt litteratur:.....	78
Bilag 1.....	79

SAMMENFATNING

Borgerrepræsentationen vedtog den 26. maj 2005 i forbindelse med sagen om ny struktur:

”At målet for byens opdeling i administrative enheder skal være en geografisk entydig distriktsinddeling uanset forvaltning.”

”At der derfor udarbejdes en analyse af byens opdeling i relation til forvaltningsmæssige opgaver med henblik på en afklaring samtidig med at struktureringen af den enkelte forvaltnings arbejde går i gang.”

Nærværende rapport er udarbejdet på baggrund heraf og belyser byens geografiske og administrative opdeling samt kommer med forslag til to mulige modeller for en fremtidig distriktsinddeling i Københavns Kommune.

Den geografiske opdeling af byen

I rapporten beskrives Københavns naturlige geografiske grænser og samlingspunkter. Kommuneplanens bydelsinddeling i 15 bydele har siden Kommuneplan 1989 været anvendt som overordnet administrativ inddeling. Denne bydelsinddeling bygger på historiske og fysiske grænser f.eks. større veje, baner etc. samt hensyn til sammenhængende bebyggelser og eksisterende bydelskerner.

Analysen viser, at udviklingsdynamikken i byen som f.eks. at kultur- og undervisningsinstitutioner finder nye lokaliseringer, at der skabes nye forbindelser i byen via f.eks. Metroen samt at områder som f.eks. Ørestad udvikles betyder, at det som tidligere blev opfattet som naturlige grænser og skel i byen ikke længere nødvendigvis er det. Samtidig er det i forhold til kommuneplanlægningen og de naturlige grænser af betydning, at der er en bydelskerne, hvor handel og forskellige servicefunktioner er samlet. I brokvartererne er bydelenes detailhandel således koncentreret i de primære strøggader, hvilket ligeledes er tilfældet i yderkvarterene.

Det kan herudover på baggrund af en analyse af nybyggeri konstateres, at befolkningen i nogle områder forventes at forøges og i andre forventes at gå tilbage. Vestamager forventes således f.eks. 3-doblet, hvorimod bl.a. Ydre Østerbro forventes at få en mindre befolkningstilbagegang.

Københavnernes tilhørsforhold

Københavnernes oplevelse af tilhørsforholdet til byen og identifikationen med deres geografiske område belyses ligeledes i rapporten, idet en fremtidig distriktsinddeling også skal danne udgangspunkt for udvikling af et lokaldemokrati.

Her viser analysen af alder, flyttemønster og livsformer blandt københavnerne, at tilhørsforholdet blandt beboerne til lokalområdet umiddelbart er stærkere i yderdistrikterne som Valby og Vanløse og Brønshøj-Husum end i resten af byen. Omvendt er tilknytningen svagest i de centrale dele af byen som Indre By, Vesterbro og Nørrebro. Det konkluderes med forsigtighed, at de københavnere, som bor i forstads kvartererne i højere grad føler, at den

nuværende bydelsinddeling er naturlig, hvorimod borgerne i de centrale dele af byen kan forventes at være mere åbne overfor ændringer.

Lokaldemokrati m.v.

I forlængelse af spørgsmålet om tilhørsforhold, beskrives det lokale demokrati og dets forhold til distriktsstørrelse. I første omgang pointeres det, at det igangværende arbejde med lokaludvalg bør tages i betragtning, og at det vil være naturligt at den geografiske inddeling af distrikter og lokaludvalg korresponderer, hvis det lokale engagement og demokrati skal udvikles.

Det konkluderes herudover, at den geografiske områdes størrelse ikke spiller en væsentlig rolle for det lokale engagement, dog bør den ikke overstige 80.000 indbyggere.

De praktiske erfaringer i København med lokalråd og ældreråd viser, der findes stærke holdninger til selve den geografiske afgrænsning. Som hovedregel er udgangspunktet for tilhørsforholdet de 15 bydele. Der kan dog spores en vis uenighed især blandt lokalrådene. Nogle af ældrerådene har desuden problemer i forhold til bæredygtighed, idet det nogle steder er svært at få tilstrækkeligt med ældre til at stille op til rådene.

På sigt er det vurderingen, at både lokalråd og ældreråd kan have gavn af en entydig geografisk distriktsinddeling i og med, at samarbejdsstrukturen bliver mere enkel. Samtidig kan det være med til at understøtte opbygningen af en lokal identitetsfølelse.

Service- og Borgerbetjeningsopgaver i kommunen

I rapporten beskrives kommunens decentrale service- og borgerbetjeningsopgaver som den er i dag. De 7 forvaltningerne har kortlagt deres decentrale opgaver og organiseringen er meget forskellig. De har herudover vurderet behovet i en fremtidig distriktsinddeling ud fra en service- og borgerbetjenings vinkel i de enkelte forvaltninger.

Konklusionen er i den forbindelse, at de eksisterende 15 bydele er for meget og, at antallet af distrikter skal reduceres til mellem 7 og 9, hvis de vigtigste lokale service- og borgerbetjenings opgaver skal løses effektivt, være faglig bæredygtige og løses med høj kvalitet. Det kan ligeledes konkluderes, at det i forhold til specialiserede opgaver som fx handicapcentre ikke vil være forsvarligt at øge antallet af hensyn til fastholdelsen af en effektiv og faglig forsvarlig løsning af opgaven. Det antages således i rapporten, at det er muligt at tage udgangspunkt i ”byggestenene” i en evt. fremtidig distriktsinddeling, så de mindre opgaver dækker hele distrikter, og ikke skære distrikter midt over.

To mulige modeller for en fremtidig distriktsinddeling

Med udgangspunkt i de forskellige hensyn til såvel geografiske og lokale parametre samt kommunens behov i forhold til service- og borgerbetjeningsopgaver foreslås to modeller for en entydig geografisk distriktsopdeling i Københavns Kommune.

Forudsætningen for begge modeller er:

- At alle forvaltninger i den decentrale del af borgerservicen, hvor en distriktsinddeling er relevant, skal overholde grænserne ("byggeklodserne"). Der må dog gives dispensation i forhold skoledistriktsgrænserne.
- At distriktsgrænserne skal opfattes dynamisk, forstået på den måde, at en borgerbetjeningsenhed kan betjene 2 distrikter eller 1 distrikt kan betjenes af 2 af samme type borgerbetjeningsenheder.
- At der ikke som følge af distriktsinddelingen skal ændres på serviceudgifterne.

Familie- og Arbejdsmarkedforvaltningen (FAF), Uddannelses- og Ungdomsforvaltningen (UUF) og Sundhedsforvaltningen har i fællesskab udviklet en model med 8 distrikter. Den tager udgangspunkt i SUFs nuværende distriktsinddeling og anvender de nuværende bydele som "byggesten". Fordelene ved denne model er kontinuiteten i borgerservicen. I forhold til Ældre-, Pensions- og Omsorgskontorerne skal der ikke foretages ændringer og i forhold til de nye lokalcentre (i den nye socialforvaltning) er ændringen begrænset til en ny deling af Amager. Modellen tager omvendt ikke nødvendigvis højde for byens struktur og geografiske grænseudvikling.

Økonomiforvaltningens plankontor (ØKF's plankontor) har foreslået en model med 10 distrikter. Denne model tager udgangspunkt i de geografiske parametre i forhold til byens hovedområder og de ændringer der må forventes i bystrukturen, hvilket ligeledes er fordelene ved modellen. Den skaber et godt grundlag for bydelsplanlægning, som er en vigtig opgave i de kommende lokaludvalg i København. Ulempen ved modellen er, at især SUF vil skulle ændre i forvaltningens nuværende og forholdsvis nye distriktsinddeling på ældreområdet, idet den forudsætter nye geografiske grænser. Der vil således være ressourcemæssige omkostninger for forvaltningerne ved en sådan omlægning.

Omkostninger

Som nævnt ovenfor bygger begge modeller på en forudsætning om, at en ny distriktsinddeling **ikke i sig selv skal ændre på serviceudgifterne i kommunen**. Der er derfor **ikke stillet krav om**, at alle distrikter skal indeholde bestemte serviceydelser, men at en borgerbetjenings-enhed eventuelt kan dække to distrikter eller, at der kan være to betjeningsenheder i ét distrikt. Hvis det vælges at fravige denne forudsætning, vil der således være større økonomiske konsekvenser af modellerne, hvor de største konsekvenser vil være af model to, hvor antallet af distrikter er 10.

Sammenligning af de to modeller:

Parameter	Model 1	Model 2
Antal distrikter	8	10
Principper for en ny distriktsinddeling	Reduceres fra 15 til 8 ved sammenlægning af eksisterende bydele	Reduceres fra 15 til 10 bydele ved sammenlægning af eksisterende bydele samt ændring af eksisterende bydelsgrænser
Styrkeside	Kontinuitet i forhold til den eksisterende borgerservice	Danner udgangspunkt for en hensigtsmæssig bydelsplanlægning knyttet til kommunens overordnede centerstruktur
Svagheder	Ikke velegnet til distriktsplanlægning i nogle af distrikterne	Stiller krav til en omorganisering af dele af den eksisterende borgerbetjening
Omkostninger	Meget begrænset	Omkostninger i forbindelse med omorganisering af dele af den eksisterende borgerbetjening, herunder evt. ændring i lokalisering, flytning af medarbejdere, IT m.v.

På grund af arbejdet med ny distriktsinddeling er foregået parallelt med strukturreform, kommunalreform samt arbejdet med nye borgerindgange i kommunen har det ikke været muligt på indeværende tidspunkt at præcisere de omkostninger som er forbundet med en justering af de eksisterende borgerbetjeningsenheder i forhold til de to forslag om en ny distriktsinddeling.

Den videre proces

Implementeringen af en ny distriktsinddeling skal ske i løbet af 2006. I den videre proces skal implementeringen ske på følgende områder:

- Den nye distriktsinddeling skal danne grundlag for organiseringen af den decentrale del af borgerbetjeningen. I rapporten om "Borgerbetjening – én indgang til Københavns Kommune" stilles der forslag om oprettelsen af 8 borgerservicecentre med P/O-kontorer.
- Den nye distriktsinddeling skal indgå i arbejdet med organiseringen af de nye forvaltninger i Københavns Kommune.

- Den nye distriktsinddeling skal danne grundlag for forslag til ændring af kommuneplanens bydelsinddeling i forbindelse med kommuneplanrevisionen i 2009. I denne vil forslag til ny bydelsinddeling blive sendt ud i offentlig høring, og borgerne vil have mulighed for at kommentere på forslaget.
- Den nye distriktsinddeling skal udgøre rammen for oprettelse af nye lokaludvalg.

Kapitel 1 - Opgavebeskrivelsen

Projektgruppens opgave er at analysere byens geografiske og administrative opdeling og komme med forslag til en entydig geografisk distriktsinddeling, som omfatter kommuneplaninddeling og de forskellige administrative inddelinger herunder skoledistriktsinddelingen.

Gruppens forslag til ny distriktsinddeling skal tilgodese hensynet til:

- Naturlige grænser i byens fysiske struktur
- Befolkningens tilhørsforhold
- Mulighederne for bæredygtig og effektiv løsning af service- og borgerbetjeningsopgaverne lokalt med høj kvalitet
- Mulighederne for udvikling af lokaludvalg, brugerdemokrati og selvforvaltning

Projektgruppens analyse og forslag indgår endvidere i arbejdet med organisering af kommunens borgerindgange, som forelægges ØU den 20. sept. 2005, samt arbejdet med organisering af lokalcentre og drøftelserne om lokaludvalg, som indgår i budgetforhandlinger august 2005.

Det forudsættes, at projektgruppen arbejder tæt sammen med projektgruppen om borgerindgange.

Baggrund

Borgerrepræsentationen vedtog den 26. maj 2005 i forbindelse med sagen om ny struktur:

”At målet for byens opdeling i administrative enheder skal være en geografisk entydig distriktsinddeling uanset forvaltning.”

”At der derfor udarbejdes en analyse af byens opdeling i relation til forvaltningsmæssige opgaver med henblik på en afklaring samtidig med at struktureringen af den enkelte forvaltnings arbejde går i gang.”

Projektgruppen

Projektgruppen er forankret i projektorganisationen vedr. kommunalreform og ny struktur. Som følge heraf skal projektgruppens oplæg behandles i direktionsarbejdsgruppen og kredsen af de administrerende direktører inden politisk behandling.

Projektgruppen har følgende sammensætning:

Projektejer: Paul Sax Møller, Økonomiforvaltningen

- Projektleder: Birgitte Frimer-Larsen, Sekretariatet for Demokrati- og Serviceudvikling, Økonomiforvaltningen
- Projektmedarbejdere: Torsten Kaae, 8. kontor, Økonomiforvaltningen
 Claus Woll, Statistisk kontor, Økonomiforvaltningen
 Lis Søgaard Hansen, Statistisk kontor, Økonomiforvaltningen
 Dorrit Thøgersen, 2. kontor, Økonomiforvaltningen
 Henrik Olsen, Kultur- og Fritidsforvaltningen
 Henrik Dencker, Familie- og Arbejdsmarkedsforvaltningen
 Gert Nordskilde, Familie- og Arbejdsmarkedforvaltningen
 Robert Bergstedt, Uddannelses- og Ungdomsforvaltningen
 Jens Egsgaard, Sundhedsforvaltningen
 Mogens Birch, Miljø- og Forsyningsforvaltningen
 Kaj Holm Andersen, Bygge- og Teknikforvaltningen

Tidsplanen for opgaveløsningen

Kommissoriet for gruppens arbejde blev godkendt i 7 direktørkredsen den 9. juni 2005 og umiddelbart herefter igangsat i uge 24 i 2005.

Gruppen fik til opgave at udarbejde et forslag til ny distriktsinddeling, som skulle ligge klar omkring 1. september 2005.

Den politiske behandling af forslaget følger nedenstående tidsplan:

27. sept. 2005	ØU behandler sagen
Sept./Okt. 2005	Høring af de stående udvalg og Udvalget for Demokrati- og Serviceudvikling
15. dec. 2005	BR behandler sagen

Kapitel 2: De naturlige grænser og samlingspunkter i byen

København er kendetegnet ved en koncentrisk bystruktur med en gammel historisk bykerne omkranset af brokvarterer og yderdistrikter. Denne opdeling udfordres i disse år, og der skabes nye sammenhænge i byen. Det som tidligere blev opfattet som naturlige historiske og fysiske grænser i byen udviskes af byens udviklingsdynamik. Udarbejdelse af forslag til en ny geografisk inddeling af byen, som skal gælde for hele kommunen, bør også ses i dette lys.

I det følgende vil vi med udgangspunkt i kommuneplanens bydelsinddeling se på de udviklingstendenser i byen, som åbner op for nye sammenhænge i byen.

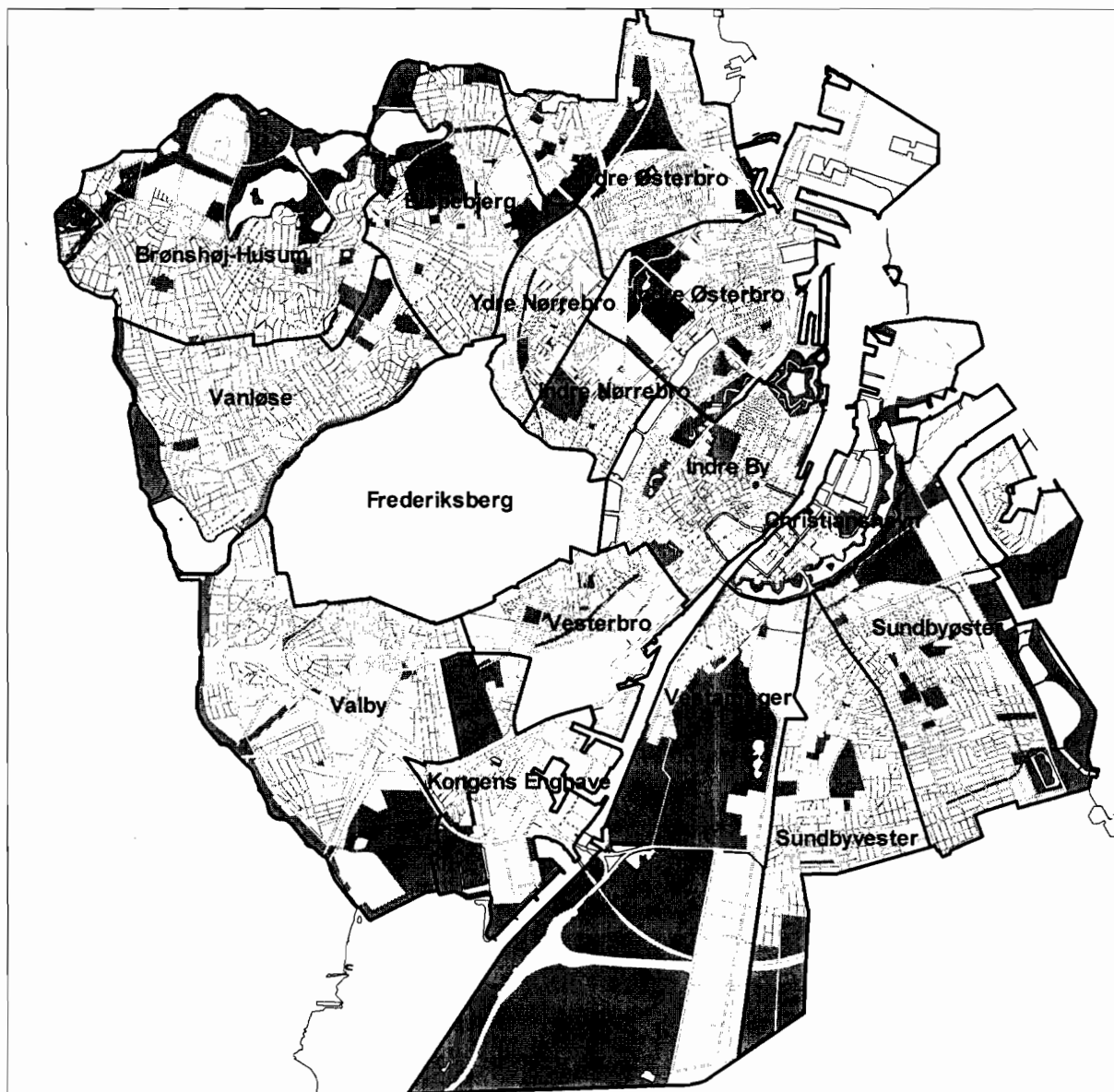
Kommuneplanens bydelsinddeling

Kommuneplanens bydelsinddeling bygger på historiske og fysiske grænser f.eks. større veje, baner etc. – grænser. Samtidig er der taget hensyn til sammenhængende bebyggelser og eksisterende bydelskerner.

Kommuneplanens bydelsinddeling har siden Kommuneplan 1989 været anvendt som overordnet administrativ inddeling, dog med væsentlige afvigelser.

Bydelsinddelingen er ændret løbende, senest blev bydelene Sundby Nord og Sundby Syd afløst af to nye bydele Sundbyøster og Sundbyvester – adskilt af Amagerbrogade - i forbindelse med vedtagelsen af Kommuneplan 2001. Ved samme lejlighed blev området mellem Roskildevej og Peter Bangs Vej igen henlagt til Valby.

Nedenfor vises et kort over kommuneplanens 15 bydele.



Bydelene og den eksisterende bystruktur

Bydelene har et tilstræbt befolkningsunderlag på 25.000-50.000 indbyggere bortset fra Christianshavn (10.000 indb.), Kongens Enghave (15.500 indb.) og Vestamager (8.500 indb.), som på grund af særlige geografiske forhold har et væsentligt mindre indbyggertal.

Som det fremgår af kortet på side 13 er der i København meget stor forskel på bebyggelsesprocenten mellem bydelene. De centrale bydele er meget tæt bebygget og de øvrige bydele har bortset fra få områder en betydeligt lavere bebyggelsesprocent

Bydelenes fysiske udstrækning varierer ligeledes betydeligt. De største bydele er Vestamager, Sundbyøster, Valby og Brønshøj-Husum, som alle rummer store rekreative områder, der

anvendes af borgere fra hele kommunen. De mindste bydele er Indre og Ydre Nørrebro, der ligesom Indre By, Christianshavn og de øvrige brokvarterer er præget af bebyggelser med ganske stor tæthed.

Oversigt over bydelene 1.1.2005

Bydel	Areal		Etageareal		Befolkning	
	ha	%	1000 m ²	%	1.1.2005	
Indre By	465	5	6.378	15	26.347	5
Christianshavn	343	4	1.258	3	10.135	2
Indre Østerbro	676	7	4.575	11	46.326	9
Ydre Østerbro	508	6	2.869	7	35.968	7
Indre Nørrebro	172	2	2.087	5	30.740	6
Ydre Nørrebro	210	2	2.365	6	41.397	8
Vesterbro	376	4	3.304	8	35.213	7
Kongens Enghave	447	5	1.537	4	15.430	3
Valby	923	10	3.461	8	46.082	9
Vanløse	669	7	2.374	6	36.276	7
Brønshøj-Husum	873	10	2.329	5	39.863	8
Bispebjerg	539	6	2.739	6	39.637	8
Sundbyøster	1.011	11	3.505	8	48.748	10
Sundbyvester	521	6	2.186	5	37.906	8
Vestamager	1.399	15	1.471	3	8.701	2
Uden for bydelene	0	0	0	0	3.593	1
København I alt	9.130	100	42.438	100	502.362	100

NB: Arealer inkl. Opfyldninger ved Prøvestenen og Amager Strandpark

NB: Etageareal=byggningsareal+udnytteligt tagareal+kælderareal- kælder under 1,25 m

Bebyggede arealer



Bebyggelsesprocent

■	150 og derover	(1367)
■	60 til 149	(717)
□	Under 60	(1487)
□	Ubebygget	(277)

Udviklingsdynamikken i byen

Som nævnt i indledningen udfordres billedet af bystrukturen af udviklingsdynamikken i byen i disse år. Det betyder, at det som tidligere blev opfattet som naturlige grænser og skel i byen ikke længere har samme aktualitet.

Dynamikken i byen opstår som følge af mange forskelligartede bevægelser og udviklingstendenser. Og det er dette summensurium af forskellige små og store udviklingstiltag byens karakter ændres.

En af de udviklingstendenser, som har betydning for udviklingen af bystrukturen er, at flere kultur- og undervisningsinstitutioner og andre væsentlige funktioner finder nye lokaliseringer. De nye lokaliseringer er fx Søndre Frihavn, Holmen og Ørestad. Resultatet er en igangværende udvidelse af Det Centrale Byområde med Søndre Frihavn, Det Indre Vesterbro, Fisketorvet, Islands Brygge, Havnestaden og Universitetskvarteret i Ørestad.

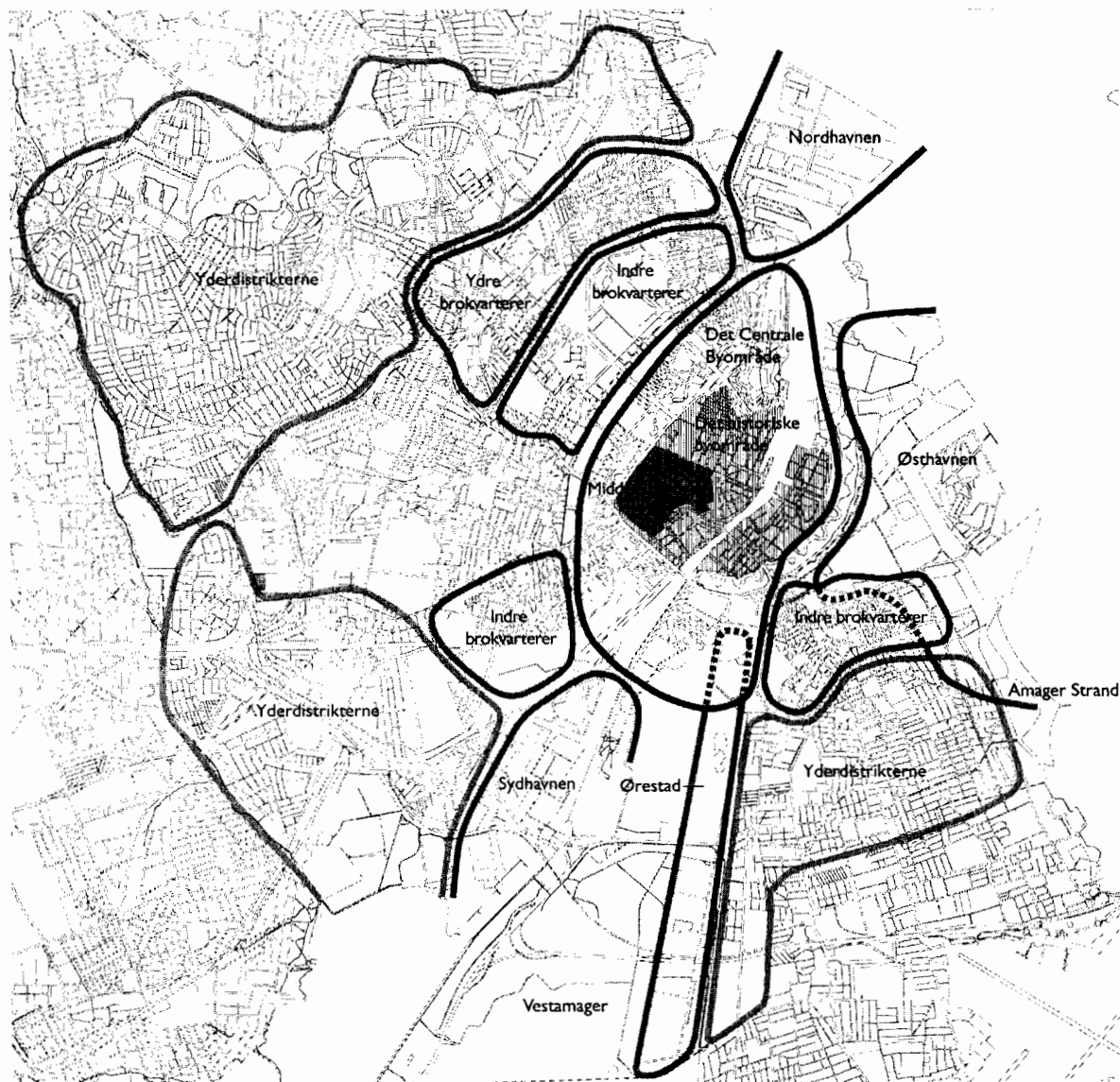
Et andet forhold er bygningen af Metroen og den nye ringbane. Metroen og den nye ringbane skaber nye forbindelser på tværs af byen, og understøtter eksisterende/skaber nye mødesteder i byen. Denne tendens vil blive styrket med etableringen af Metroens 4. etape, hvor Det Centrale Byområde og brokvarterene vil blive knyttet endnu tættere sammen. Et tydeligt tegn på, at metroen har styrket sammenhængen mellem City og Amager er, at den samlede kollektive trafik over det centrale havnesnit ved Knippelsbro og Langebro er steget med 35% i forhold til tilsvarende tællinger i 2002.

Et tredje forhold, som har betydning er udviklingen i lokaliseringen af detailhandelen og anden publikumsorienteret service. Der foregår i disse år en udvikling i retning af, at detailhandelen og anden publikumsorienteret service bliver koncentreret i hovedstrøg og centerområder med god kollektiv trafikbetjening, og at disse fremstår som naturlige bydelskerner i de enkelte dele af kommunen.

Med til bystrukturens dynamik hører også den intensive byudvikling i Ørestad og omdannelsen af tidligere industri- og erhvervsområder til attraktive boligområder. Denne byudvikling – som bl.a. omfatter Ørestad, Sydhavnen, Nordhavnen og på længere sigt områder i Østhavnen – vil også medvirke til ændringer i lokaliseringen af den private og offentlige service i byen.

På næste side er vist et kort over byens hovedområder; Det Centrale Byområde, brokvartererne, ydre kvartererne og byudviklingsområderne.

Byens hovedområder



Byens baner



BYENS BANER (PERSONTRAFIK)

- S - banen
- Ringbanen
- Metroens 3 første etaper
- Etape 4a fra Hovedbanegården til
Nørrebro Station med planlagte stationer
- Etape 4b via Forum eller
Frederiksberg med planlagte stationer
- Mulig ny station ved Sydhavnsgade
- Statslig reservation til bane København - Ringsted

Centerstrukturen i byen

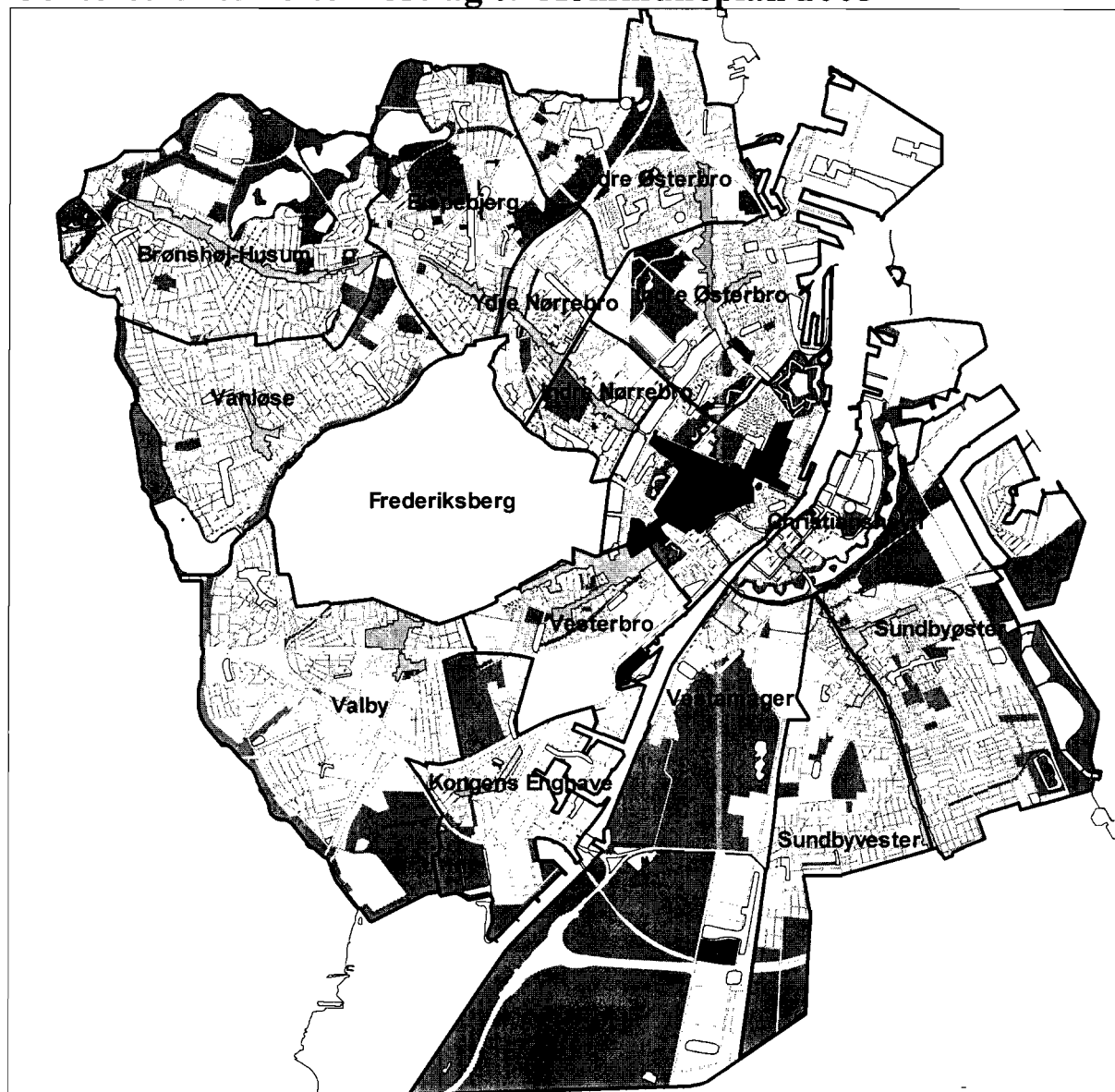
I Københavns hovedcenter City- der betjener hele kommunen og regionen - findes knap halvdelen af byens butiksarealer inden for udvalgsvarerhandelen (2003). Derudover findes regionale centre, Shopping Center på Fisketorvet og Fields i Ørestad, med store kundeoplade. Disse centre vil fremover samtidigt blive vigtige bydelskerner henholdsvis i Sydhavnsområdet og i Ørestad.

I brokvartererne er bydelens detailhandel koncentreret i de primære strøggader - Østerbrogade/Nordre Frihavnsgade, Nørrebrogade, Vesterbrogade og Amagerbrogade - og tilknyttede centerdannelser, Amager Centret og Nørrebro Bycentret. Herudover er der detailhandel i lokale strøggader og mindre butikssamlinger.

I yderkvarterene er butikslivet også samlet omkring primære strøggader Valby Laggade/Toftegårds Allé med Valby Centret, Jernbane Allé med Vanløse Station, Frederikssundsvej med butikskoncentrationer ved Brønshøj og Husum Torv, samt Amagerbrogade med Sundbyvester Plads. Herudover er der en del lokal orienteret detailhandel i lokale strøggader – herunder Borgbjergvej/Mozartsvej og Njalsgade – og i mindre butikcentre.

Det er et overordnet mål i kommuneplanlægningen at understøtte og fremme et alsidigt butiksliv i bydelskernerne – bl.a. ved en samlokalisering med bydelsorienteret offentlig service og privat service af forskellig karakter.

Centerstruktur efter forslag til Kommuneplan 2005



Centertype

	Bydelscenter	(13)
	Lokalcenter	(62)
	Regionalt center	(4)

Nybyggeriet

Frem til 2020 forventes et nybyggeri på 29.000 boliger samt en tilgang på 9.800 nye boliger gennem lejlighedssammenlægninger. Omvendt forventes en boligafgang på 21.000 boliger i perioden hovedsageligt i forbindelse med lejlighedssammenlægningerne.

Hovedparten af boligbyggeriet forventes i en række byudviklingsområder:

Ørestad – i alt et potentiale på 10.000 boliger

Sydhavnen (Vesterbro og Kongens Enghave) – 5.000 boliger

Nordhavnen (Indre Østerbro) – 2.000 boliger i Århusgade-området

Artillerivej Syd (Vestamager – 1.500 boliger)

Østamager (Sundbyøster) – 1.000 boliger

F.L. Smith (Valby) – 1.000 boliger

Nørrebro Stationsområde (Bispebjerg) – 1.500

Desuden sker der en videreførelse af boligudbygningen i Det Centrale Byområde med omkring 2.500 boliger – af Søndre Frihavn (Indre Østerbro), Holmen (Christianshavn), Ny Tøjhus og Havnestaden (begge Vestamager) og Rigsarkivet (Vesterbro).

Disse byggemuligheder er indarbejdet i den seneste befolkningsprognose:

Befolkningsfremskrivning på bydele 2005-20

Befolkning I alt

Bydel	2005	%	2010	%	2015	%	2020	%	2020 -2005
Indre By	26.347	5,2	26.386	5,1	26.365	5,1	26.519	4,98	172
Christianshavn	10.135	2,0	10.992	2,1	11.319	2,2	12.616	2,37	2.481
Indre Østerbro	46.326	9,2	46.580	9,1	47.122	9,1	49.716	9,33	3.390
Ydre Østerbro	35.968	7,2	35.762	7,0	35.746	6,9	35.218	6,61	-750
Indre Nørrebro	30.740	6,1	30.458	5,9	30.273	5,8	29.664	5,57	-1.076
Ydre Nørrebro	41.397	8,2	40.449	7,9	40.099	7,7	39.222	7,36	-2.175
Vesterbro	35.213	7,0	35.374	6,9	35.810	6,9	37.474	7,03	2.261
Kongens Enghave	15.430	3,1	17.121	3,3	17.935	3,5	20.895	3,92	5.465
Valby	46.082	9,2	46.104	9,0	46.326	8,9	46.616	8,75	534
Vanløse	36.276	7,2	35.784	7,0	35.627	6,9	35.215	6,61	-1.061
Brønshøj-Husum	39.863	7,9	39.892	7,8	39.799	7,7	39.185	7,35	-678
Bispebjerg	39.637	7,9	41.195	8,0	41.460	8	41.493	7,79	1.856
Sundbyøster	48.748	9,7	49.349	9,6	49.556	9,5	50.364	9,45	1.616
Sundbyvester	37.906	7,5	38.021	7,4	38.067	7,3	37.831	7,1	-75
Vestamager	8.701	1,7	17.579	3,4	20.275	3,9	27.727	5,2	19.026
Uden for bydelene	3.593	0,7	3.322	0,6	3.280	0,6	3.150	0,59	-443
København I alt	502.362	100,0	514.368	100,0	519.059	100	532.905	100	30.543

I perioden forventes befolkningen i Vestamager 3-doblet, medens befolkningen i Kongens Enghave forventes øget med 1/3 og befolkningen på Christianshavn med 25 %. Bydelene Ydre Østerbro, Indre og Ydre Nørrebro, Vanløse og Brønshøj-Husum forventes at få en mindre befolkningstilbagegang.

Konklusion – De naturlige grænser

De naturlige grænser og skel i specielt de mere centrale dele af byen udviskes i disse år. Nye sammenhænge, nye møderum opstår som følge af forskellige udviklingsdynamikker i byen. En fremtidig distriktsinddeling bør tage sit udgangspunkt i de nye sammenhænge i byen.

Et naturligt udgangspunkt for en ny bydelsinddeling er de vigtigste ”bydelskerner” i byen. Bydelskernerne er et naturligt mødested, hvor handel og forskellige servicefunktioner er samlet. Det gælder både de gamle brogader samt de nye centre, der er bygget i de senere år eller bliver bygget. Det handler om City, Østerbrogade (med Nordre Frihavsgade), Nørrebrogade og Frederikssundsvej med Nørrebrocentret, Vesterbrogade og Istedgade, Fisketorvet, Valby Langgade og Toftegårds Allé med Valby Centret, Jernbane Allé med Vanløse Station, Amagerbrogade med Amagercentret samt Fields i Ørestad.

Der er områder i byen, der ligger langt fra denne overordnede centerstruktur, eksempelvis Emdrup og Kongens Enghave. I forbindelse hermed er det vigtigt, at hver fremtidig bydel kommer til at rumme en bydelskerne.

Det bør også overvejes, hvordan nye sammenhænge kan indarbejdes på en hensigtsmæssig måde i forhold til en ny distriktsinddeling. Det gælder bl.a. nybyggeriet i Sydhavnen (Kongens Enghave og Vesterbro), en kommende forbindelse (bro) mellem Fisketorvet og Amagersiden, som forbinder Vesterbro med dele af Vestamager samt planer om forskellige nybyggerier ved Nørrebro stationsområde (Bispebjerg og Ydre Nørrebro).

Kapitel 3: Befolkningens tilhørsforhold

Et vigtigt aspekt at tage i betragtning i diskussionen om distriktsinddelingen er københavnernes oplevelse af tilhørsforholdet til byen. En fremtidig distriktsinddeling skal ikke kun være en administrativ inddeling, men også danne udgangspunkt for udvikling af et lokaldemokrati (se kapitel 4). I den forbindelse er det en væsentlig ressource, at beboerne i et område kan identificere sig med det geografiske område, som skal udgøre rammen om lokaldemokratiet.

Begrebet tilhørsforhold

Borgernes tilhørsforhold kan opdeles i to aspekter: borgernes oplevede tilhørsforhold til byen og borgernes funktionsmæssige samhørighed (Ulrik Kjær & Poul Erik Mouritzen, 2003).

Borgernes oplevede tilhørsforhold til byen handler om i hvilken udstrækning folk identificerer sig med byen og føler en vis samhørighed med de andre beboere. I relation til diskussionen om distriktsinddelingen i København er spørgsmålet fx om beboerne på Nørrebro føler sig som nørrebroere.

Borgernes funktionsmæssige tilhørsforhold til byen knytter an til hvorvidt folk modtager væsentlige serviceydelser fra kommunen, eksempelvis børnepasning, undervisning eller ældrepleje, eller på anden måde bruger servicetilbudene i kommunen. Set i relation til diskussionen om distriktsinddelingen i København er spørgsmålet om borgerne i København bruger servicetilbuddene i lokalområdet eller bruger hele byen.

Faktorer som har betydning for tilhørsforholdet

Ulrik Kjær ved Syddansk Universitet har undersøgt, hvilke faktorer som har betydning for borgernes tilknytningsforhold til kommunen med særlig henblik på om kommunestørrelsen har betydning (Ulrik Kjær & Poul Erik Mouritzen, 2003). Gennem forskellige analyserer dokumenteres, at kommunestørrelsen ikke har afgørende betydning for folks tilknytningsforhold til kommunen. De afgørende forhold er faktorer som alder, hvor længe man har boet i kommunen, hvor meget kontakt man har med naboerne og om man bruger kommunale ydelser.

Med udgangspunkt i ovenstående afgørende faktorer, vil vi i den udstrækning de fornødne data er tilgængelige undersøge københavnernes tilknytningsforhold til lokalområdet, her forstået som det område i København, hvor man er bosiddende.

Først vil vi se på aldersfordelingen i Københavns Kommune fordelt på kommuneplanens eksisterende bydelsinddeling. Dernæst vil vi se på københavnernes flyttemønster – igen fordelt på kommuneplanens bydelsinddeling. Og endelig vil vi anvende en livsformsundersøgelse foretaget af konsulentfirmaet Advice i 2003, som giver et mere generelt billede på forskellige typer af københavnernes tilknytning til byen.

De unge

Ulrik Kjær dokumenterer i sin undersøgelse, at unge er mindre knyttet til kommunen end ældre. Derfor analyseres aldersfordelingen fordelt på bydele med henblik på at vurdere, hvor de unge bor i byen.

Ifølge befolkningsopgørelsen pr. 1. januar 2005 (jævnfør bilag 1) er den gennemsnitlige andel af unge (18-29 år) i de 15 bydele 25%. De bydele hvor andelen af unge er højere end gennemsnittet er Indre Nørrebro (27%), Ydre Nørrebro (32%), Vesterbro (28%), Kongens Enghave (28%), Bispebjerg (28%) og Sundbyøster (28%).

Omvendt udgør de unges andel af befolkningen en relativ lille gruppe på Christianshavn (19%), Ydre Østerbro (21%), Valby (22%), Vanløse (20%) og Brønshøj-Husum (15%).

På baggrund af tallene kan det konkluderes, at koncentrationen af unge er høj i de centrale bydele, dog ikke i Indre By og Christianshavn, mens den er lav i ydredistrikterne.

Ulrik Kjær dokumenterer i sin undersøgelse, at de unge er mindre knyttet til lokalområdet og kommunen i det hele taget. Årsagen er ikke beskrevet nærmere, men sandsynligvis er forklaringen den, at de unge er i en fase af deres liv, hvor de er under forandring, hvor de uddanner sig og udvikler sig, og hvor uddannelsesnetværket og kammeratskaber i de forskellige sammenhænge, hvor de indgår, betyder meget.

Flyttemønsteret

På baggrund af Ulrik Kjærs studier er det konstateret, at der er en sammenhæng mellem hvor længe folk bor i det samme område og graden af tilknytning. Det er derfor interessant at se på flytningsmønsteret i de københavnske bydele, som udtryk for hvor stabil henholdsvis ustabil befolkningens tilknytningsforhold er i det pågældende område.

I forbindelse med et projektarbejde i 1999 i Københavns Kommune, som havde til formål at belyse en bydelsinddeling med henblik på en situation med bydelsstyre (Bydele og Bydelsgrænser, oktober 1999), blev der lavet nogle statistiske særkørsler om flyttemønsteret i København. Selvom tallene er 5 år gamle er det vurderingen fra Statistisk Kontor, at mønsteret, som blev konstateret den gang, fortsat er det samme.

I undersøgelsen fra 1999 kunne der konstateres følgende:

” Efter 4 år bor ca. 50 % af københavnernes på samme adresse og ca. 58% bor inden for samme bydel. Efter 10 år bor ca. 25 % på samme adresse og ca. 30 % af københavnernes bor i samme bydel. Til sammenligning bor ca. 80 % af borgerne i Århus efter 4 år i samme bydel og ca. 60 % af århusianerne bor indenfor samme bydel efter 10 år.

Flytteaktiviteten er størst i de centrale bydele, hvor Vesterbro ”topper” med en flytteaktivitet på godt 30 %, herefter følger Indre By og Nørrebro med omkring 26-27 %. Lavest er aktiviteten i ydreområderne, hvor Brønshøj-Husum, Vanløse og Valby ligger lavest med godt 15-18 %...”
Og der konkluderes endvidere:

”Godt en femtedel af flytningerne foregår inden for samme bydel. Igen ”topper” Vesterbro med en flyttehyppighed på 7,5 % for disse korte flytningers vedkommende. Indre Østerbro og Sundby Nord følger herefter. Også for de helt korte flytningers vedkommende ligger Vanløse og Brønshøj-Husum meget lavt med flyttehyppigheder på 4 %, idet de helt lave flyttefrekvenser på henholdsvis 3,3 og 3,5 på Christianshavn og Vestamager må tilskrives disse bydeles ringe størrelse med deraf stærkt begrænsede muligheder for indbyggerne for at flytte internt. Knap 40 % af flytningerne i København foregår mellem bydelene og med de 20 % der flytter internt i bydelen betyder det, at mere end 60 % af flytningerne foregår inden for kommunens grænser. Mønstret er her det samme som tidligere nævnt med en flyttefrekvens for Brønshøj helt i bund fulgt af Vanløse og Valby.”

Med baggrund i konklusionerne fra rapporten i 1999 er flytteaktiviteten høj på Vesterbro, Indre By og Nørrebro. En del af forklaringen på den høje flytteaktivitet på Vesterbro og Nørrebro er den høje andel af unge, som vi konstaterede ovenfor. De unge er netop kendetegnet ved, at de flytter meget. En anden mulig forklaring på den høje flytteaktivitet i disse bydele er den type af mennesker, som tiltrækkes af at bo centralt, hvilket vi vil komme nærmere ind på i det efterfølgende afsnit.

Bydele med en relativ lav flytteaktivitet er ifølge rapporten Brønshøj-Husum, Vanløse og Valby. Årsagen hertil er sandsynligvis, at der i disse bydele er en overrepræsentation af familier med børn (jævnfør bilag 1), hvilket gør, at familien er knyttet op på daginstitutioner, skoler og lignende, og derfor flytter mindre hyppigt.

Anskues spørgsmålet om befolkningens tilhørsforhold i lyset af, hvor stabilt bosiddende beboerne er i et område, er der noget som tyder på, at tilknytningen til lokalområdet er stærkere i ydredistrikterne end i de mere centrale dele af byen.

Københavnernes orientering mod det lokale

Ifølge Ulrik Kjærs undersøgelse er faktorer som kontakt med naboerne og brugen af kommunale ydelser af afgørende betydning for tilknytningen til kommunen. Der er ikke foretaget nogen undersøgelse, som præcist belyser disse forhold, men konsulentfirmaet Advice foretog i 2003 en livsformsundersøgelse af københavnernes på Økonomiforvaltningens foranledning (Københavnervivsformer, 2003), hvorfra der udledes nogle konklusioner vedrørende københavnernes forskellige opfattelse og brug af byen, som udtryk for hvorvidt de er orienteret mod lokalområdet eller mod hele byen.

Livsformsundersøgelsens formål er at afdække københavnernes ønsker til byen og deres hverdag med henblik på at bruge den viden i relation til planlægning af byens udvikling og

omdannelse. I undersøgelsen analyseres og systematiseres forskellige københavnernes forhold til byen, og den kan derfor give et billede af københavnernes tilknytningsforhold til byen.

På baggrund af kvalitative interviews med 137 københavnere er der i undersøgelsen udpeget fem idealtypiske livsformer blandt københavnerne. De fem livsformer er: ”hjem og fritidslivet”, ”karrierelivet”, ”de selvstændige”, ”katalysatorerne” og ”de udsatte”.

Gruppen af københavnere som tilhører livsformskategorien ”hjem og fritidslivet” er i undersøgelsen vurderet til at repræsentere 40-50 % af københavnerne. Denne gruppe prioriterer fritiden, hjemmet og familien højt, og livet handler om at have nogle gode hverdage i hjemmet og lokalmiljøet. Deres hverdag og byliv er meget knyttet op på de nære omgivelser, dvs. der hvor de bor. Geografisk tiltrækkes denne gruppe af og bor ofte i byens forstads kvarterer som Valby, Vanløse, Brønshøj, Husum og Amager.

Københavnere med et ”karriereliv” repræsenterer i undersøgelsen ca. 30 %. Denne gruppe prioriterer arbejdet, bylivet og nærheden til mange tilbud højt. Denne type københavnere omfatter både børnefamilier og enlige. De er ikke specielt lokalt orienteret, da deres netværk ofte går via deres arbejde eller uddannelse etc. De bruger hele byens tilbud, så de får et maksimalt udbytte heraf. Udfoldelsen af denne livsform er især koncentreret om Indre By og de indre brokvarterer. De foretrækker at bo i særlige enklaver i nærheden af de anerkendte adresser på fx Østerbro, Frederiksberg, Indre By og efterhånden også Vesterbro og Islands Brygge.

Gruppen af ”de selvstændige” har et omfang på ca. 5 %. De har fokus på fremkommelighed for de selvstændige selv, for kunder og for samarbejdspartnere, men også kvaliteten i byen. De prioriterer virksomheden højt, og arbejde og fritid smelter sammen i deres hverdag. Gruppen af selvstændige er orienteret mod hele byen, men selvfølgelig også det nære, som udgør det primære grundlag for at drive deres forretning. De bor spredt i byen, men er koncentreret i Indre By og brogaderne.

Gruppen af ”katalysatorerne” er en voksende gruppe på 5-10 %, der prioriterer arbejde, projekter og nytænkning højt. Ligesom hos gruppen af selvstændige flyder arbejde og fritid sammen. De bor gerne i de samme kvarterer og samme bygninger, som de arbejder. De foretrækker at bo i de skæve områder af København med masser af muligheder for at skabe projekter. Konkret har denne type indtaget flere sprækker i Københavns havneområder. Ofte bor de tæt op af – men uden for – områder, som er domineret af karrierelivet.

Den sidste livsformstype er ”de udsatte”, som udgør ca. 10-15%. Deres liv har fokus på at få mere styr på de fysiske og sociale omgivelser. Denne gruppe er karakteriseret ved at være på forskellige former for overførselsindkomst eller midlertidigt arbejde. De mødes med mennesker som de ikke selv har valgt – ofte i lokalområdet, men har et ønske om et bedre lokalmiljø. De bor især i områder som SV, dele af Amager, NV, men også i bebyggelser spredt rundt i byen.

De fem idealtypiske livsformer, som er beskrevet ovenfor, har forskellig tilknytning til byen. Den livsformstype, som er interessant i relation til spørgsmålet om københavnernes identifikation med lokalområdet er hjem og fritidsgruppen. Denne gruppe har fokus på de nære omgivelser. Et godt liv indeholder et godt lokalmiljø. Det er derfor naturligt at antage, at netop

denne gruppe identificerer sig med det lokalområde de bor i. Denne antagelse understøttes også af en undersøgelse foretaget i Valby (Research Paper no. 7/04), hvor et repræsentativt udsnit af borgerne blev bedt om at svare på spørgsmålet: "Hvor meget føler du dig tilknyttet til din bydel...?". På baggrund af svarene fra valbyborgerne samt en kontrolgruppe bestående af beboerne fra resten af København konkluderes, at valbyborgerne i højere grad identificerer sig med bydelen end københavnere i resten af København.

Set i relation til den anden dimension af københavnernes tilknytningsforhold til byen, nemlig spørgsmålet om den funktionsmæssige tilknytning til lokalområdet er der flere af livsformerne, som er interessante. Også i denne sammenhæng er gruppen med livsformen "hjem og fritid" relevant. I gruppen er der en overrepræsentation af familier med børn, og som en følge heraf er der en høj andel som bruger kommunens serviceydelser i form af skoler og daginstitutioner. Selvom mange søger og får tilbudt skoler og institutioner uden for det område, som kan betegnes som lokalområdet, er det stadig størsteparten som benytter sig af udbuddet i lokalområdet. På folkeskoleområdet bruger ca. 2/3 af de skolesøgende børn distriktsskolen.

De to livsformstyper "de udsatte" og "de selvstændige" er ligeledes relevante i relation til den funktionsmæssige tilknytning. "De udsatte" er på forskellige former for overførselsindkomst eller midlertidigt arbejde, og heraf følger at de har regelmæssig kontakt med socialcentre i København, som er placeret i lokalområdet.

"De selvstændige" er i et forretnings-øje-med meget afhængige af kommunens beslutninger og prioriteringer først og fremmest i lokalområdet, men også i København som helhed. Det handler om tilgængelighed og parkeringsforhold samt forskønnelse af pladser og torve i lokalområdet.

I forhold til de to resterende grupper "karrierelivet" og "katalysatorerne" er der ikke umiddelbart noget, som peger på en særlig tilknytning til lokalområdet. De er mere orienteret mod hele byen, og de muligheder som den byder på.

Alt i alt viser undersøgelsen, at forskellige typer af københavnere har et forskelligt tilhørsforhold til lokalområdet og til byen generelt. Forskeligheden blandt københavnere afspejler sig også i geografien. Det er således sandsynligt, at en høj andel af de københavnere, som bor i forstads kvartererne som Valby, Vanløse, Brønshøj-Husum og Amager, vil være knyttet til lokalområdet, mens andelen vil være mindre i de mere centrale områder af København. I de centrale områder af København vil der selvfølgelig også bo københavnere som er stærkt knyttet til lokalområdet, men der vil også bo mange for hvem det nære beboelsesområde ikke har nogen betydning, og som har fokus på hele København.

Overordnet set er det derfor sandsynligt, at der på baggrund af livsformsundersøgelsen kan tegnes et billede over københavnernes tilknytning til byen, hvor tilknytningen til lokalområdet i de centrale dele af København er lavere end tilknytningen i forstads kvartererne.

Andre indikatorer for det lokale tilhørsforhold

I Danmark findes flere officielle administrative inddelinger, der underopdeler de enkelte kommuner.

Af disse skal her nævnes de 3 hyppigst forekommende, som også anvendes i København i forskellige sammenhænge. Det drejer sig om:

1. valgdistrikter,
2. sogne og
3. postdistrikter

Alle er statslige inddelinger. Af disse inddelinger respekterer førstnævnte helt de gældende kommunegrænser, for sognene er der tale om relativt få undtagelser, mens postdistrikter ikke respekterer kommunegrænserne og i særdeleshed ikke i København.

Mens spørgsmålet om valgdistrikter berøres kortfattet på side 38 i rapporten, skal postdistrikterne fremhæves i relation til spørgsmålet om befolkningens tilknytningsforhold. Dette hænger sammen med, at hver gang den enkelte borger modtager post bliver han eller hun mindet om lokalområdet i form af navnet på ens postdistrikt.

Men udover, at postdistrikterne som nævnt ikke respekterer Københavns kommunegrænse, passer denne inddeling heller ikke med kommunens egne administrative inddelinger, herunder de gældende bydele. Fx. Er der et mindre område på Indre Nørrebro, hvor postdistriktet (stadig) er København V., mens en række adresser på Østerbro har Nørrebro som postdistrikt, ligesom op imod 3400 københavnere har postdistrikt 2900 Hellerup.

Som en kuriositet i denne forbindelse kan nævnes, at Valby bydel stort set er sammenfaldende med post-distriktet 2500 Valby, hvilket som nævnt må formodes at forstærke tilknytningen til ens lokalområde.

Konkrete lokale ønsker til bydelsinddeling

Som beskrevet i kapitel 2 anvendes i dag en bydelsinddeling på 15 i forbindelse med kommuneplanarbejdet. I relation til inddelingen af byen er der i årenes løb blevet justeret på grænserne mellem bydelene. Hovedparten af de ændringer, som er foretaget, er sket på baggrund af lokale ønsker, dvs. lokalråd, lokale politikere eller borgere. Med andre ord kan ændringerne i bydelsinddelingen tages som udtryk for befolkningens oplevede tilhørsforhold.

De konkrete ændringer der er foretaget i årenes løb er følgende:

- Området mellem søerne og Østre Anlæg (herunder bl.a. Kartoffelrækkerne) blev flyttet fra Indre By til Østerbro.
- Området mellem Lyngbyvej og Lersø Park Allé blev flyttet fra Ydre Nørrebro til Ydre Østerbro.

- Området mellem Lyngbyvej og Tuborgvej (Ryvangen) blev flyttet fra Bispebjerg til Ydre Østerbro
- En del af Valbyparken med Haveforeningen Kalvebod blev flyttet fra Valby til Kongens Enghave.
- Området mellem Roskildevej og Peter Bangs Vej blev flyttet fra Vanløse til Valby.
- Sundby Nord og Sundby Syd (nord-syd-deling af Amager) blev ændret til Sundbyøster og Sundbyvester (øst-vest-deling af Amager).

Set ud fra en borgersynsvinkel bør en fremtidig entydig distriktsinddeling tage ovenforstående grænseændringer i betragtning.

Konklusion – Befolkningens tilhørsforhold

Ovenfor har vi analyseret alder, flyttemønsteret og livsformer blandt københavnernes med henblik på at vurdere københavnernes tilknytning til lokalområdet og byen.

Analysen af alder, flyttemønster og livsformer peger i samme retning. Tilhørsforholdet til lokalområdet blandt beboerne er umiddelbart stærkere i ydredistrikterne som Valby, Vanløse og Brønshøj-Husum end i resten af byen. Omvendt er tilknytningen svagest i de centrale dele af byen som Indre By, Vesterbro og Nørrebro.

Hvilken betydning denne konklusion har i forhold til diskussionen om en fremtidig bydelsinddeling er usikker, eftersom begrebet "lokalområdet" ikke er en fast defineret størrelse og ikke en størrelse som umiddelbart korresponderer med den administrative bydelsinddeling, som findes i dag.

En forsigtig konklusion i forhold til diskussionen om bydelsinddelingen kan være, at mange af de københavnere, som bor i forstadskvartererne, og som er knyttet til lokalområdet også i højere grad opfatter de historisk betingede bydelsinddelinger (kommuneplanens bydelsinddeling) i deres område som naturlige. Dvs. at beboerne i Valby opfatter sig som valbyborgere, at beboerne i Vanløse opfatter sig som vanløse-borgere osv. Den tidligere omtalte Valby undersøgelse underbygger denne antagelse.

Anderledes kan det tænkes at være tilfældet i de centrale dele, fordi der umiddelbart er en mindre andel af københavnernes, som knytter bånd til lokalområdet.

Der synes således at være mindre risiko for, at en ændret distriktsinddeling af de centrale bydele, vil blive opfattet som værende unaturlige og stridende mod traditionelle tilknytningsforhold. Modsat er der grund til at være mere påpasselig med ændringer i distriktsinddelingerne, for så vidt angår forstandskvartererne.

Endvidere er der i årenes løb foretaget nogle helt konkrete ændringer af bydelsinddelingen som følge af lokale ønsker. Ændringerne kan tages som et konkret udtryk for befolkningens oplevede tilhørsforhold i disse specifikke områder. Postnummeret kan også have betydning for befolkningens oplevede tilhørsforhold.

Kapitel 4: Det lokale demokrati

Udvalget for Demokrati- og Serviceudvikling har i foråret 2005 sendt et forslag i høring om udbredelse af lokaludvalg til alle bydele. I forhold til diskussionen om den fremtidige bydelsinddeling er det relevant at tage højde for en beslutning om udbredelse af lokaludvalg i byen. Det samme gælder den del af det lokale demokrati i øvrigt (brugerdemokrati m.v.), hvor en geografisk afgrænsning spiller en rolle. Det er relevant fordi et vigtigt aspekt i forhold til udvikling af lokaldemokratiet er tilstedeværelsen af et lokalt engagement.

Det aktuelle forslag om lokaludvalg

I Københavns Kommune har der siden 1. januar 2002 været nedsat et lokaludvalg i Valby. Med udgangspunkt i erfaringerne herfra har Udvalget for Demokrati- og Serviceudvikling udformet et forslag om lokaludvalg til alle bydele, som skal behandles i ØU den 20. september 2005 samtidig med behandling af denne rapport samt rapport om borgerbetjeningen.

Ifølge forslaget skal lokaludvalgenes overordnede opgave være at ”være bindeled og sikre dialog mellem bydelens borgere og Borgerrepræsentationen og de stående udvalg i alle spørgsmål, der har særlig betydning for bydelen”.

I det foreliggende forslag tildeles lokaludvalgene en kompetence indenfor følgende områder:

- Udarbejdelse af en bydelsplan i samarbejde med Økonomiudvalget
- Høring af lokaludvalgene i sager, der har særlig betydning for bydelen
- Udtaleret om kommunale planer af forskellig slags (fx temaplaner, bydelsplaner, planer på serviceområderne) om den betydning planerne har for bydelen
- Udtaleret til eksterne myndigheder i sager hvor Københavns Kommune har ret til at udtale sig og som har særlig betydning for bydelen
- Ret til fremsendelse af forslag til sager der skal behandles i Økonomiudvalget eller et af de stående udvalg (ikke initiativret)

Lokaludvalgene får endvidere udlagt beslutningskompetencen over puljemidler til tværgående, bydelsrelaterede, dialogskabende og netværksdannende aktiviteter for borgere og brugere i lokalområdet. Herudover får lokaludvalgene tildelt midler til mødeaktiviteter, lokaleleje, trykning, annoncering, forplejning m.v.

Ifølge forslaget skal lokaludvalgene sammensættes af dels politikere, dels lokale repræsentanter og højst bestå af max. 20 medlemmer. Hvert parti, som er valgt ind Borgerrepræsentationen, skal udpege et medlem til lokaludvalgene. De udpegede må ikke samtidig være medlem af Borgerrepræsentationen.

Op til 10 medlemmer skal udpeges af et repræsentantskab af lokale foreninger, frivillige organisationer, brugerbestyrelser på skole-, ældre og daginstitutionsområdet.

I indstillingen fra Udvalget for Demokrati- og Serviceudvikling er der lagt op til, at der skal etableres lokaludvalg i alle bydele. Stillingtagen til antal og fastsættelse af repræsentantskab afventer stillingtagen til nærværende rapport.

Træffes der endelig politisk beslutning om oprettelse af lokaludvalg i København er det naturligt, at det geografiske område som et lokaludvalg skal dække, kommer til at korrespondere med en beslutning om en ny distriktsinddeling i Københavns Kommune.

En entydig geografisk distriktsinddeling kan netop være med til at forbedre rammerne for det lokale arbejde både på grund af en større gennemsækelighed, men også på grund af en mere enkel samarbejdsstruktur med kommunen. En entydig geografisk inddeling kan også på sigt understøtte opbygningen af en lokalidentitet.

Andre nærdemokratiske enheder i lokalområdet

Der eksisterer mange typer af demokratiske fora af forskellig slags ude lokalt. Der er fx skolebestyrelser, daginstitutionsbestyrelser, medborgerhusbestyrelser, grundejerforeninger mv. I forhold til opgaven med en ny distriktsinddeling er det dog kun relevant at holde fokus på den del af de lokaldemokratiske fora, hvor den geografiske afgrænsning har betydning.

I den forbindelse er det relevant at kigge nærmere på lokalrådene og ældrerådene i København.

Lokalråd

Lokalrådene fungerer i dag som samlingspunkt for det lokalpolitiske engagement.

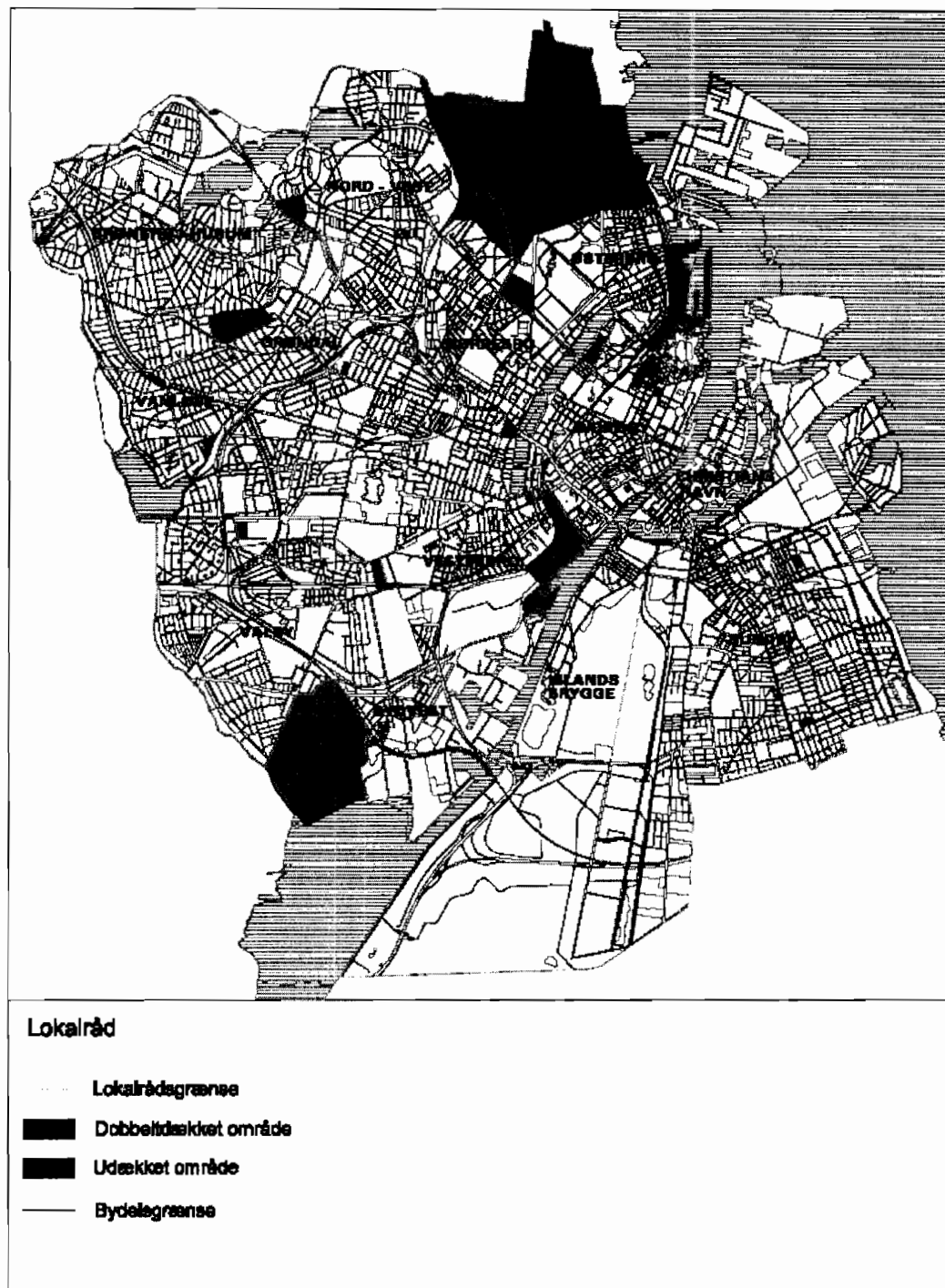
I Københavns Kommune er der registreret 14 lokalråd. Lokalrådene har mellem 14 og 64 medlemmer. Lokalrådenes medlemmer kommer fra:

- Politiske partier
- Handelsforeninger
- Folkekirken
- Lejerforeninger, Grundejerforeninger
- Idrætsforeninger, spejderorganisationer, ungdomsorganisationer etc.
- Kulturliv
- Husmoder/kvindeforeninger
- Andre organisationer
- Lokale institutioner, skoler, nærpolti etc.

De emner, som lokalrådene beskæftiger sig med, er typisk trafik, lokalplanlægning, sociale- og sundhedsmæssige forhold, skole, fritid, miljø og kultur.

Københavns Kommune yder hvert år et økonomiskbidrag fra Kommunen på op til 25.000 kr., hvis det kan dokumenteres, at rådene har udgifter (eksklusiv løn) på dette beløb. Kun 11 lokalråd søgte støtte i 2004, hvilket kunne tyde på, at 3 lokalråd ikke p.t. er aktive.

Lokalrådenes grænser følger kun delvis den eksisterende bydelsinddeling på 15. Der er områder uden lokalråd, bydele med flere lokalråd og lokalråd som dækker flere bydele. I enkelte tilfælde dækker flere lokalråd samme område. Nedenfor er vist et kort over lokalrådenes grænser:



Erfaringen blandt de embedsfolk i Københavns Kommune, som har samarbejdet med lokalrådene er, at der ofte er stærke følelser forbundet med afgrænsningen af lokalrådenes geografiske virke. Det er derfor sandsynligt, at nye distriktsgrænser vil møde modstand blandt

lokalrådene. Og lige præcis den problemstilling kan blive aktualiseret af, at det med stor sandsynlighed vil være de eksisterende lokalråd, som i større eller mindre grad vil udvise interesse for oprettelsen af et lokaludvalg i området..

Som det blev påpeget under afsnittet om planer for lokaludvalg vil en entydig distriktsinddeling dog på sigt skabe et bedre grundlag for et lokalt arbejde.

Ældreråd

Nedsættelse af ældreråd er bestemt ved lov. Formålet med ældrerådene er at sikre dialog og samarbejde mellem de ældre borgere om kommunens ældrepolitik.

Der findes i Københavns Kommune 15 ældreråd. Hvert ældreråd har 7 medlemmer og et antal stedfortrædere. Det enkelte ældreråd afholder i almindelighed ét møde om måneden, hvor evt. høringsager drøftes.

Herudover har flere af ældrerådene en fast ugentlig kontortid for henvendelser fra borgerne i området, ligesom de står for et antal årlige arrangementer for områdets ældre.

De 15 ældreråd følger kommuneplanens eksisterende bydelsinddeling. Forud for beslutningen om oprettelsen af 15 ældreråd var der en række interne diskussioner i ældrerådskredsen om antallet af ældreråd. En af de løsninger som var til diskussion var følgende opdeling på bydele: Amager, Christianshavn/Indre By, Vesterbro/Kongens Enghave, Valby, Vanløse, Brønshøj/Husum, Bispebjerg, Nørrebro og Østerbro.

Konklusionen på diskussionen blev de 15 bydele, hvilket er et udtryk for, at flere af de ældre oplever de 15 bydele som naturlige. Ny distriktsinddeling, som også skal danne udgangspunkt for ældrerådernes inddeling, kan derfor møde modstand.

En entydig geografisk distriktsinddeling vil dog også i ældrerådssammenhænge på sigt kunne danne et bedre grundlag for gennemskuelighed og samarbejdet mellem ældre og kommunen.

Distriktsstørrelsens betydning for lokaldemokratiet

I forbindelse med spørgsmålet om størrelsen af en fremtidig distriktsstørrelse er det relevant at undersøge, hvordan lokaldemokratiet og borgernes engagement påvirkes af størrelsen af en lokal geografisk enhed.

Lige præcis det emne har der været fokus på i forbindelse med kommunalreformen. Der har i relation hertil været foretaget forskellige undersøgelser, som belyser sammenhængen mellem kommunestørrelse og forskellige aspekter ved demokratiet (Strukturkommissionens betænkning, 2004). De faktorer som er blevet underkastet en nærmere analyse er bl.a. sammenhængen mellem kommunestørrelse på den ene side og på den anden side valgdeltagelse, kendskabet og interessen for lokaldemokratiet, tillid til politikerne og tilfredshed med demokratiet.

Den samlede vurdering fra disse undersøgelser er, ”..at kommunestørrelse ikke har nogen afgørende betydning for borgernes interesse og kendskab til lokaldemokratiet, borgernes følelse af tilknytning til kommunen og borgernes opfattelse af at kunne øve indflydelse” (Strukturkommissionens betænkning 1, januar 2004, side 145). I forhold til nogle enkelte parametre kan der dog spores en svag tendens til, at den individuelle deltagelse, valgdeltagelsen, den politiske tillid og tilfredsheden med kommunale serviceydelser falder en anelse i kommuner med mere end 50.000 indbyggere. Hvornår denne tendens sætter ind, har ikke været muligt at fastslå præcist. Det har kun været muligt at konstatere, at der i spændet mellem 20.000-30.000 indbyggere og formodentlig op til 70.000-80.000 indbyggere sker en svag reduktion i den individuelle deltagelse, valgdeltagelsen, den politiske tillid og tilfredsheden med den kommunale service.

Set i relation til den landsdækkende diskussion om sammenhængen mellem kommunestørrelse og lokaldemokratiet er konklusionen, at lokaldemokratiet ikke påvirkes i væsentlig grad af kommunestørrelsen.

Men spørgsmålet er, om den landsdækkende konklusion om sammenhængen mellem kommunestørrelse og lokaldemokrati kan overføres til Københavns Kommune, som jo på flere måder adskiller sig fra en gennemsnitskommune.

I Københavns Kommune blev der i efteråret 2002 igangsat et projekt – ”Hverdagens Demokrati” – der skulle skabe debat om det lokale demokrati, samt give ideer til den fortsatte udvikling af kommunens demokrati. I forbindelse hermed blev Roger Buch fra Syddansk Universitet bedt om at foretage en undersøgelse af borgernes syn på det kommunale demokrati, herunder spørgsmålet om københavnernes deltagelse i forskellige dele af demokratiet samt vilje til mere deltagelse.

Undersøgelsen bygger på en spørgeskemaundersøgelse foretaget af Gallup i perioden fra 24. oktober – 6. november 2003. I alt er et repræsentativt udvalg af københavnere på 895 borgere blevet kontaktet.

Et af de spørgsmål, som indgik i undersøgelsen var spørgsmålet om københavnernes tilfredshed med demokratiet i kommunen. Konklusionen var, at københavnernes tilfredshed med demokratiet stort set var det samme som ved en tilsvarende gallupundersøgelse fra 1999, som dækkede de store byer i Danmark. Som det fremgår af tabellen nedenfor er ca. 80 % af borgerne ”tilfredse” eller ”nogenlunde tilfreds” med de demokratiske forhold i København.

Tilfredsheden med demokratiet blev ud over den generelle tilfredshed også undersøgt i forhold til tre demokratiske arenaer. Den mere specifikke tilfredshed er lidt lavere end den generelle tilfredshed med demokratiet i kommunen. Med udsigt til, at der eventuelt oprettes lokaludvalg i København, er det interessant, at ca. 70% af borgerne er ”tilfreds” eller ”nogenlunde tilfreds” med den måde, som demokratiet fungerer på i form af lokalråd og lokaludvalg.

Tilfredsheden med demokratiet generelt og med de tre demokratiske arenaer i kommunalpolitikken

	Utilfreds	Ikke særligt tilfreds	Nogenlunde tilfreds	Tilfreds	I alt
Hvis vi ser på den måde demokratiet som helhed fungerer på her i kommunen, vil de så sige, at De.....	5	13	54	28	100
Hvis vi ser på den måde, som demokratiet fungerer på i form af lokalråd og lokaludvalg her i kommunen, vil De så sige, at De.....	11	17	46	26	100
Hvis vi ser på den måde, som demokratiet fungerer på, når der gennemføres større eller mindre projekter (byfornyelse, kvarterløft, trafikplanlægning o.l.) her i kommunen, vil De så sige, at De.....	17	24	37	22	100
Hvis vi ser på den måde, som demokratiet fungerer på i brugerbestyrelserne på eksempelvis daginstitutions- skole- og ældreområderne, her i kommunen, vil De så sige, at De.....	11	21	40	27	100

Konklusion – Lokaldemokrati- og distriktsstørrelse

Konklusionen på baggrund af dels de landsdækkende undersøgelser om sammenhængen mellem kommunestørrelse og lokaldemokrati i forbindelse med kommunalreformen og dels undersøgelsen foretaget i København i forbindelse med projekt Hverdagens Demokrati, er umiddelbart, at det geografiske områdes størrelse ikke spiller nogen væsentlig rolle i forhold til lokaldemokratiet. Dog kan der spores en svag tendens til fald i engagementet i kommuner med over 70.000-80.000 indbyggere. Overføres den viden på diskussionen om distriktsstørrelse i forhold til udviklingen af lokaldemokratiet i København er der således et argument for, at der sigtes mod at ramme en distriktsstørrelse på max. 80.000 indbyggere.

Den praktiske erfaring med lokaldemokratiske fora, herunder ældegeråd og lokalråd, i København tyder på, at der i disse fora er stærke holdninger til den geografiske afgrænsning af deres virke. Meget tyder på, at der i disse fora er mange som har et tilhørsforhold til de 15 bydele, som Kommuneplanen opererer med. Det kan være et signal om, at en ny distriktsinddeling i København kan møde modstand fra flere af de lokalt engagerede grupper. Omvendt kan der også spores en vis uenighed især blandt lokalrådene i København. Det giver sig udtryk i, at lokalrådene har overlappende distriktsinddelinger.

Kapitel 5: Service- og Borgerbetjeningsopgaver i kommunen

Kommunens decentrale service- og borgerbetjeningsopgaver er i dag organiseret forskelligt i de 7 forvaltninger. Set fra en borgersynsvinkel kan det virke meget forvirrende og ulogisk – og det er da også et af hovedargumenterne for dette arbejde med at udarbejde et forslag til en entydig geografisk distriktsinddeling.

I følgende kapitel skal relevante service- og borgerbetjeningsopgaver i de 7 forvaltninger beskrives og analyseres. Det skal ske med henblik på at afklare, hvad der kunne være et bud på en entydig geografisk distriktsinddeling for hele kommunen i forhold til, at løse alle de decentrale service- og borgerbetjeningsopgaver på en bæredygtig og effektiv måde og med høj kvalitet.

Alle forvaltninger har i denne sammenhæng fået til opgave at kortlægge deres decentrale service- og borgerbetjeningsopgaver i forhold til den nuværende distriktsinddeling samt beskrive de bagvedliggende hensyn til den anvendte inddeling. De er endvidere blevet bedt om at vurdere hensyn som bør indgå i en fremtidig distriktsinddeling. Endelig er forvaltningerne blevet bedt om at overveje eventuelle udviklingsperspektiver i forhold til de enkelte service- og borgerbetjeningsopgaver.

I det følgende vil de 7 forvaltningers kortlægning af lokale service- og borgerbetjeningsopgaver samt vurdering af behovet i en fremtidig distriktsstruktur blive gennemgået.

5.1 Økonomiforvaltningen

Under ØKF er det relevant at se på kommunens borgerservicecentre.

Kortlægning af distriktsinddeling

Borger- og serviceområder	Distriktsopdelt (ja/nej)	Antal	Bagvedliggende hensyn til distriktsinddelingen
Borgerservicecentre	Nej	4	De nuværende centre er bydækkende

Behov i en fremtidig distriktsinddeling

Den 7. juni 2005 blev der et temamøde i forbindelse med Lundgaard-processen om udvikling af borgerservicekonceptet i Københavns Kommune. På mødet var der enighed om følgende i relation til distriktsinddelingen:

”At det nu er lejligheden, hvor BR bør træffe beslutning om en moderniseret geografisk struktur i Københavns Kommune – med udgangspunkt i en revurdering af bydelsafgrænsninger og samordnet med de naturlige afgrænsninger for den kommunale service (jf. FAF, SUF etc.) – herunder borgerservicecentre.”

”At forvaltningen skal gennemskrive eksempler på etablering af 7 og 9 borgerservicecentre, så man politisk kan forholde sig til noget konkret. Herunder forventes et begrundet skøn over antal opgaver/serviceydelser, bemanning, fysiske rammer etc.”

”At det ikke er et bestemt tal, men ”tænkningen”/analysen, der skal inspirere den politiske beslutning om fremtidig geografisk inddeling.”

Efter den 7. juni 2005 blev der nedsat en projektgruppe på tværs af forvaltningerne, som fik til opgave at beskrive mulige modeller for organisering af kommunens borgerbetjening. Tidsmæssigt foregik arbejdet parallelt med denne gruppes arbejde om distriktsinddelingen i København – hvorfor der ikke i skrivende stund er truffet nogen beslutning om organiseringen af borgerbetjeningen, herunder antallet af borgerservicecentre.

Arbejdsgruppen om borgerindgange har dog foretaget en analyse af kommunens borgerbetjening. På baggrund heraf konkluderes det, at det maksimale antal servicecentre der kan etableres i København er 7 til 8 – set ud fra en betragtning om økonomi og faglig bæredygtighed.

5.2 Kultur- og Fritidsforvaltningen

KFFs borgerrettede ydelser kan primært karakteriseres som servicetilbud. KFF har få egentlige myndighedsopgaver.

KFFs borgerrettede ydelser kan overordnet opdeles i

- aktiviteter og -faciliteter, som KFF stiller til rådighed,
- tilskudsadministration på folkeoplysnings-, kultur- og kunstområdet, og
- øvrig borger- og erhvervsrettet administration som eksempelvis huslejenævn, taxinævn, vielser mv.

Endvidere hører valgdistrikterne under KFF. Da valgdistriksinddelingen har en særlig karakter, idet det ikke er en borger- og servicebetjeningsopgave som sådan og heller ikke er en kommunalpolitisk beslutning, behandles spørgsmålet om inddelingen selvstændigt efter beskrivelsen af overvejelserne om KFFs behov for distriktsstørrelse.

Kortlægning af distriksinddelingen

Borger-serviceområder og	Distrikts-opdelt (ja/nej)	*Antal institutioner	Bagvedliggende hensyn til distriktsinddelingen	Bemærkninger
Biblioteker	Nej	19 lokalbiblioteker og 1 hovedbibliotek		Borgernes brug af ydelserne afgrænses ikke af geografiske grænser.
Kulturhuse	Nej	18		Borgernes brug af ydelserne afgrænses ikke af geografiske grænser.
Idrætsanlæg	Nej	56		Borgernes brug af ydelserne afgrænses ikke af geografiske grænser.
Tilskudsadministration	Nej	-		Ud fra en faglig og økonomisk bæredygtighedsbetragtning foregår administrationen af tilskuddene centralt.
Huslejenævn	Ja	7	Ud fra en faglig og	

			økonomisk bæredygtighedsbetragtning foregår sagsbehandlingen centralt.	
Øvrige borger- og erhvervsrettede administrative opgaver	Nej	-		Ud fra en faglig og økonomisk bæredygtighedsbetragtning foregår sagsbehandlingen centralt.

*) OBS – Det er antal institutioner som er anført i tabellen og ikke antal distrikter.

IT, selvbetjening

KFF vurderer, at aktivitetsniveauet på særligt de elektroniske ydelser vil stige fremover, herunder netbaserede bibliotekstilbud og elektroniske ansøgninger om tilskud til kulturelle og folkeoplysende aktiviteter. Denne udvikling vil alt andet lige medføre, at løsningen af forvaltningens serviceydelser bliver mindre afhængig af geografiske forhold.

Behov i en fremtidig distriktsinddeling

Borgernes brug af KFFs tilbud og faciliteter afgrænses ikke af (administrative) geografiske grænser. Foruden lokal tilknytning har andre faktorer betydning for borgernes valg af hvilke af forvaltningens institutioner/aktiviteter, som borgerne ønsker at bruge:

- borgenes bevægelsesmønstre i byen,
- faciliteternes egnethed
- de enkelte aktiviteters konkrete indhold/tilbud.

På denne baggrund er det ikke relevant at opdele KFFs serviceopgaver i administrative distrikter.

Ud fra en betragtning om faglig og økonomisk bæredygtighed er det ikke hensigtsmæssigt at distriktsinddele administrationen af tilskud og øvrige borger- og erhvervsrettede administrative opgaver.

Valgdistrikter

Opdelingen af Københavns Kommune i opstillingskredse hører under folketingets kompetenceområde, mens den underliggende inddeling i afstemningsområder er kommunens eget ansvar.

I forbindelse med kommunalreformen er der nedsat en parlamentarisk arbejdsgruppe under Indenrigs og Sundhedsministeriet, som skal udarbejde et forslag til en ny valgkredsinddeling på landsplan. I relation hertil vil der være en mulighed for at påvirke inddelingen af valgdistrikter i Københavns Kommune i større eller mindre grad. Det er dog folketingspolitikkerne, der træffer den endelige beslutning.

København har i dag 16 opstillingskredse, og i de foreløbige udmeldinger fra Indenrigs- og Sundhedsministeriet påtænkes en reduktion af antallet til 9, hvor København er blevet bedt om at fremkomme med et forslag.

Set ud fra et administrativt synspunkt kan der være en fordel i, at der sker en vis harmonisering af Københavns Kommunes fremtidige distriktsinddeling i forhold til service- og borgerbetjeningsopgaver og de fremtidige valgdistrikter. Hvor stor indflydelse et forslag til en entydig distriktsinddeling kan påvirke den konkrete beslutning vedrørende den fremtidige valgdistriktsinddeling er dog usikker.