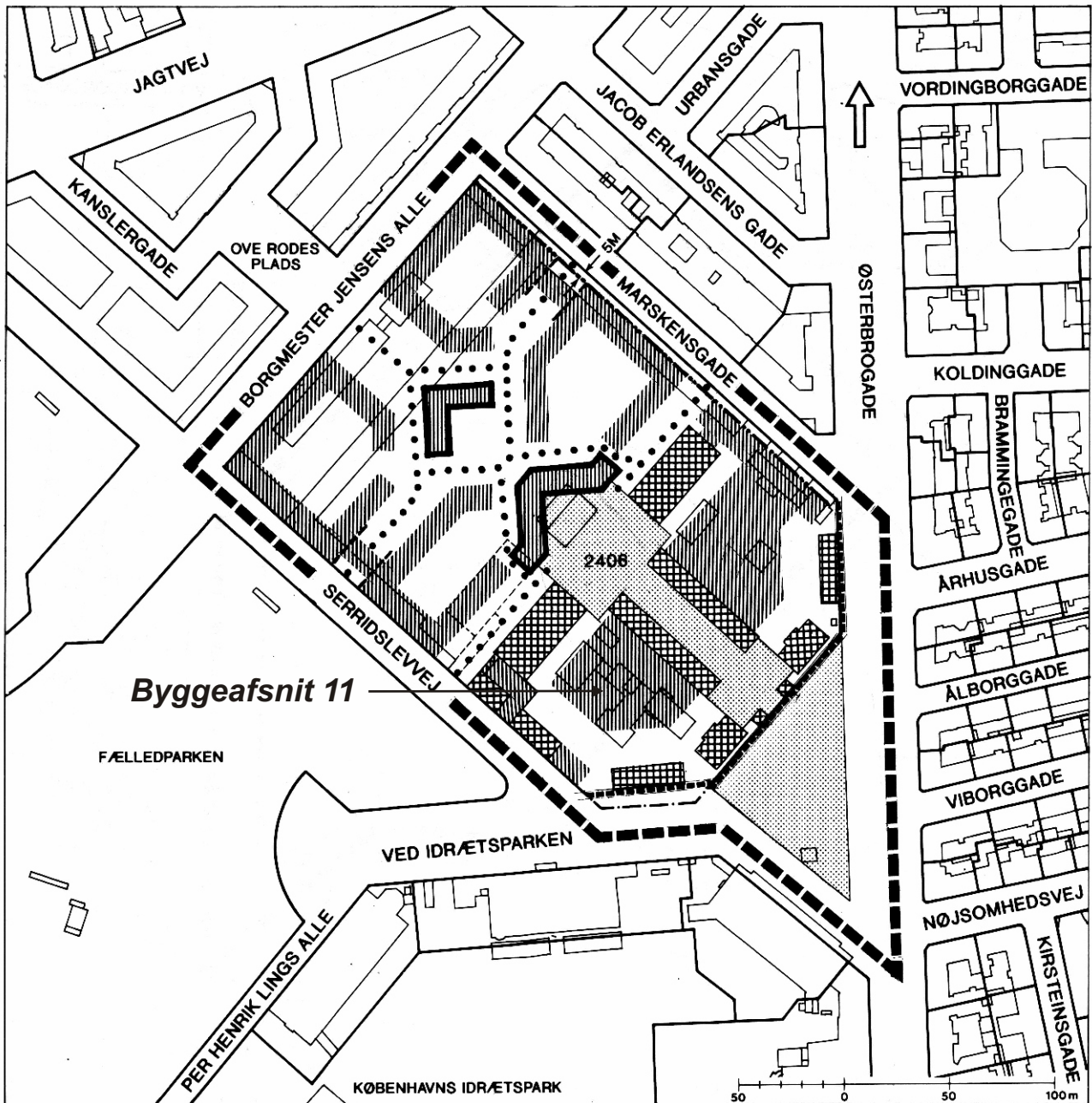











Bilag 2

Lokalplantegning vedr. bebyggelsesplan m.v.



BEBYGGELSESPAN M.V.

- | | | | |
|---|--|--|------------------------------------|
|  | LOKALPLANOMRÅDE |  | BEBYGGELSESPREGULERENDE BYGGELINIE |
|  | BEVARINGSSVÆRDIG BEBYGGELSE |  | STRÆDE OG PLADSDANNELSE |
|  | BEVARINGSVÆRDIGE GITTERLÅGER, INDGANGSPORTE OG HEGNSMURE |  | PASSAGEMULIGHED |
|  | PRINCIPIEL PLACERING AF NY BEBYGGELSE | | |
|  | PRINCIPIEL PLACERING AF STØRRE PORTGENNEMGANGE | | |
|  | MIN. 2 ETAGER, MAX. 3 ETAGER PLUS EVT. TAGETAGE | | |

EMNE	MÅL	JOURN. NR.
LOKALPLAN, ØSTERBROGADES KASERNE	1 : 3.000	PD 158
EJERLAV	TEGN. DATO	TEGN. NR.
UDENBYS KLÆDEBO KVT., KØBENHAVN	JUNI 1993	26.633
ØVERBORGMESTERENS AFDELING, PLANDIREKTORATET, KØBENHAVNS RÅDHUS, 1599, KØBENHAVN V.		