


Havnegade

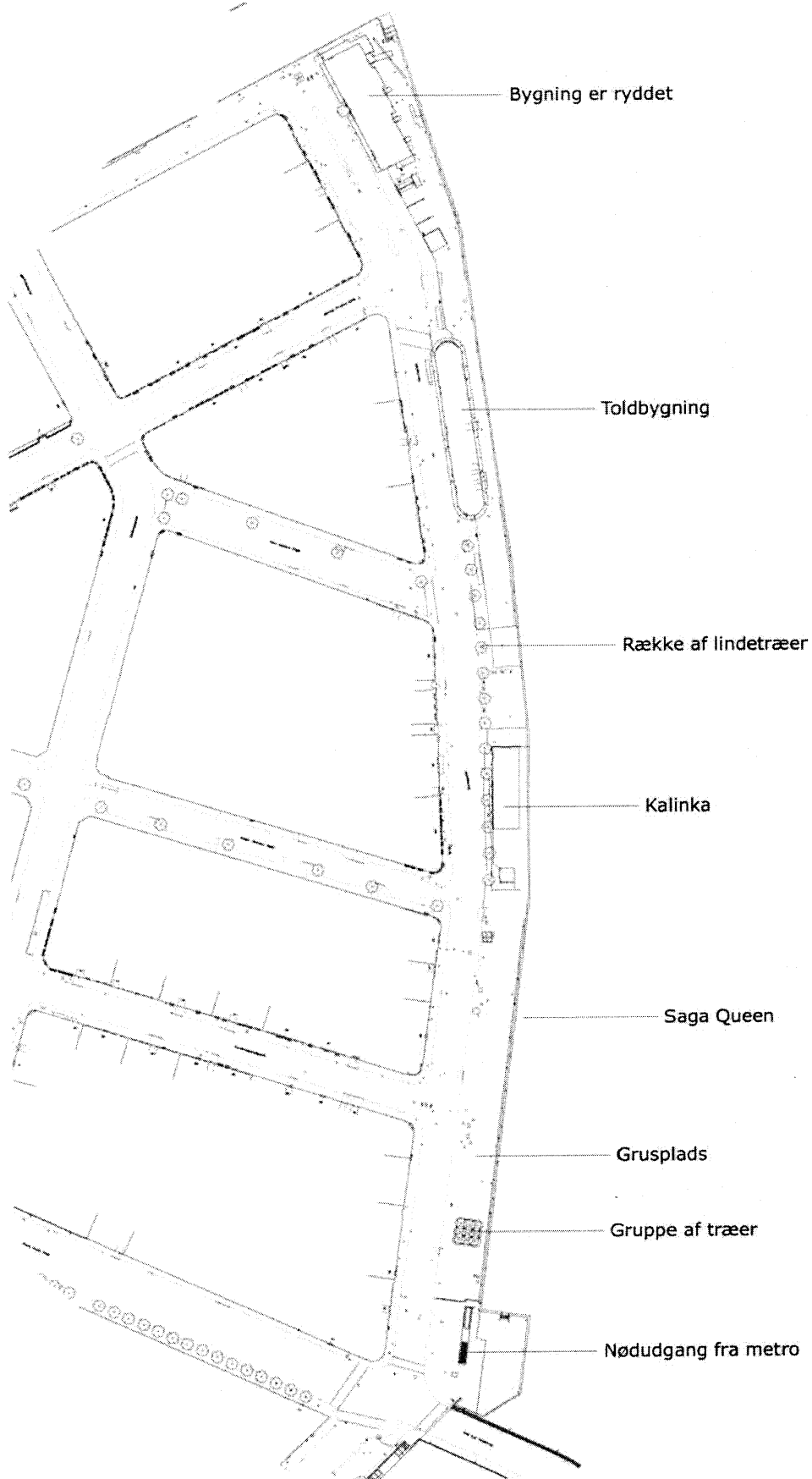
Lokalisering



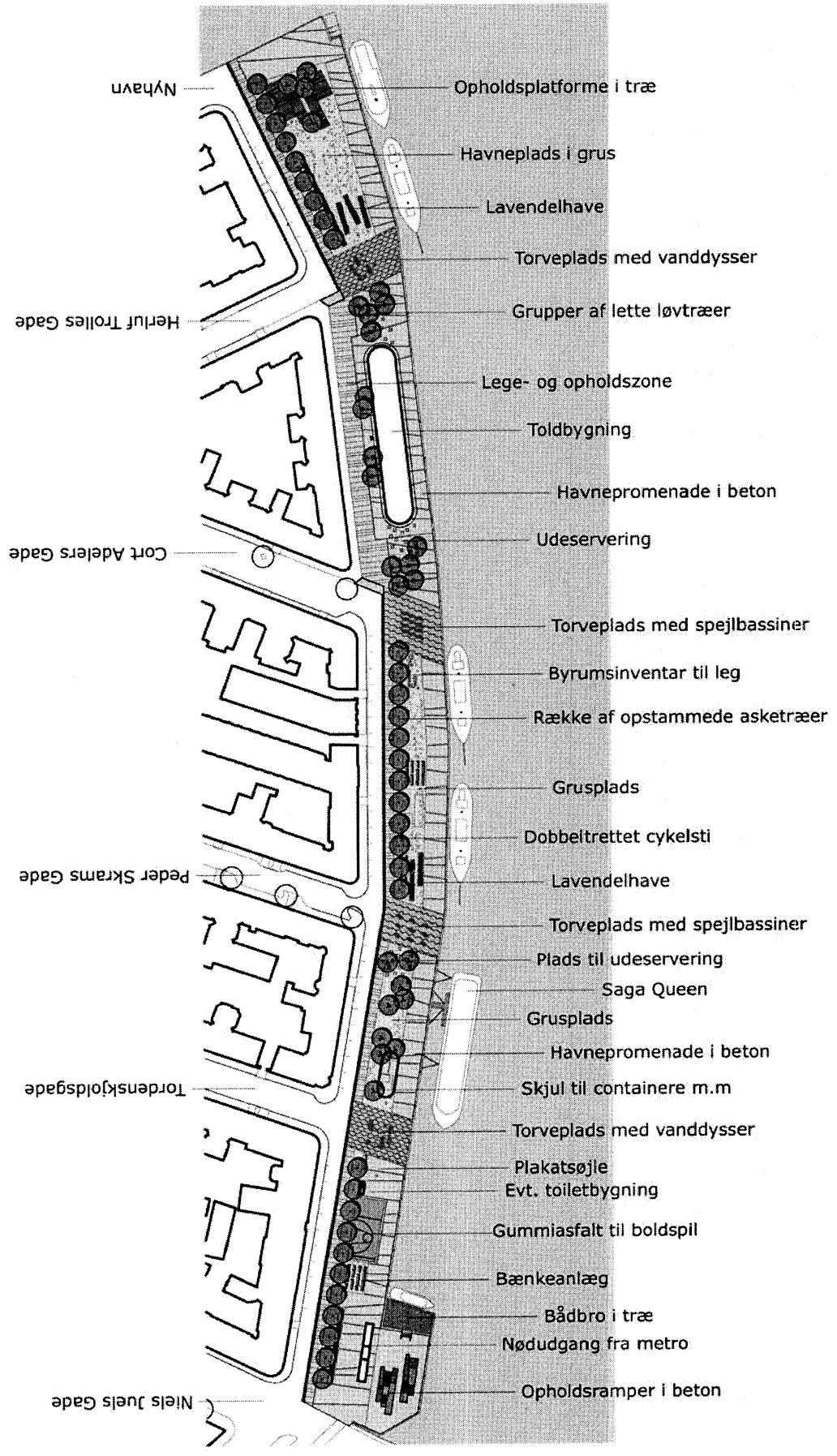
Bilag 3.01



Havnegade  
Algren & Bruun Landskabsarkitekter  
09.06.2006



BILAG 3.02  
Eksisterende forhold 1:2000



Nylhav

Hertuf Trolles Gade

Cort Adellers Gade

Peder Skramms Gade

Tordenskjoldsgade

Niels Juels Gade

Opholdsplatforme i træ

Havneplads i grus

Lavendelhaver

Torveplads med vanddysser

Grupper af lette løvtræer

Lege- og opholdszone

Toldbygning

Havnepromenade i beton

Udeservering

Torveplads med spejlbassiner

Byrumsinventar til leg

Række af opstammede asketræer

Grusplads

Dobbelttrettet cykelsti

Lavendelhaver

Torveplads med spejlbassiner

Plads til udeservering

Saga Queen

Grusplads

Havnepromenade i beton

Skjul til containere m.m

Torveplads med vanddysser

Plakatsøjle

Evt. toiletbygning

Gummiasfalt til boldspil

Bænkeanlæg

Bådbro i træ

Nødudgang fra metro

Opholdsramper i beton



Havnegade  
 Algren & Bruun Landskabsarkitekter  
 09.06.2006

BILAG 3.03  
 Situationsplan 1:2000  
 0m 50m 100m