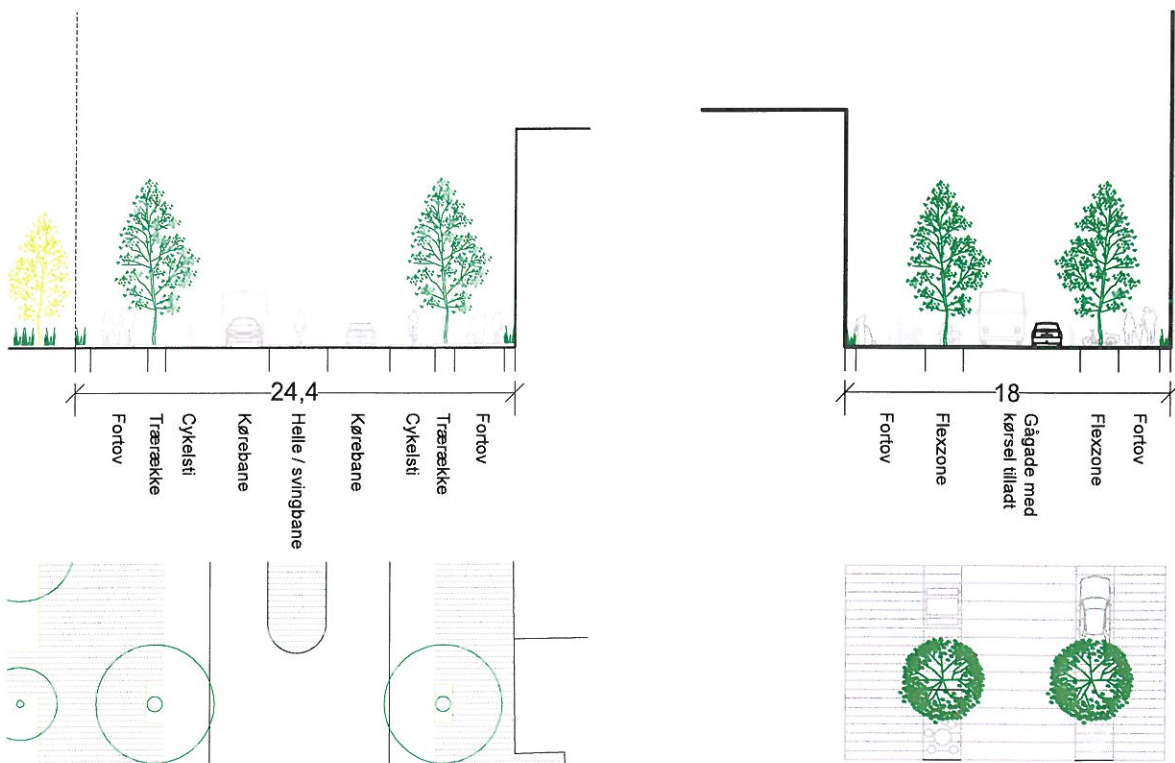
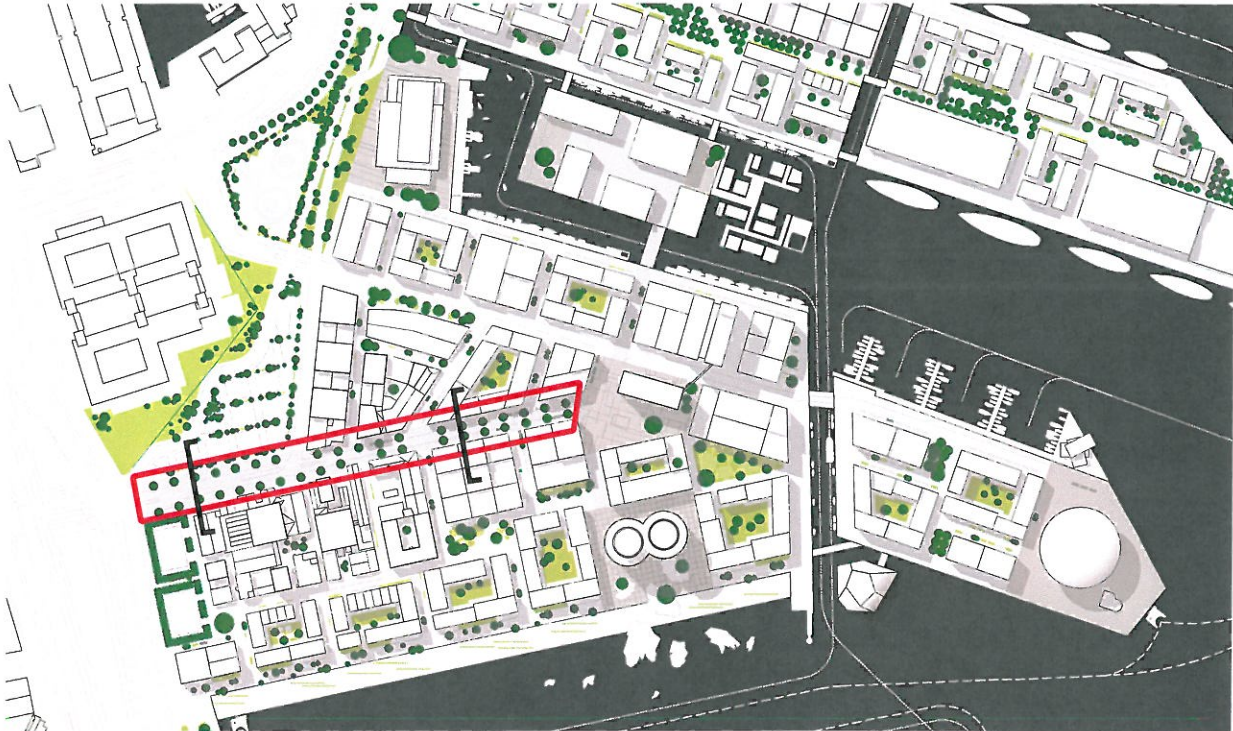


# INFRASTRUKTURANLÆG I ÅRHUSGADEKVARTERET

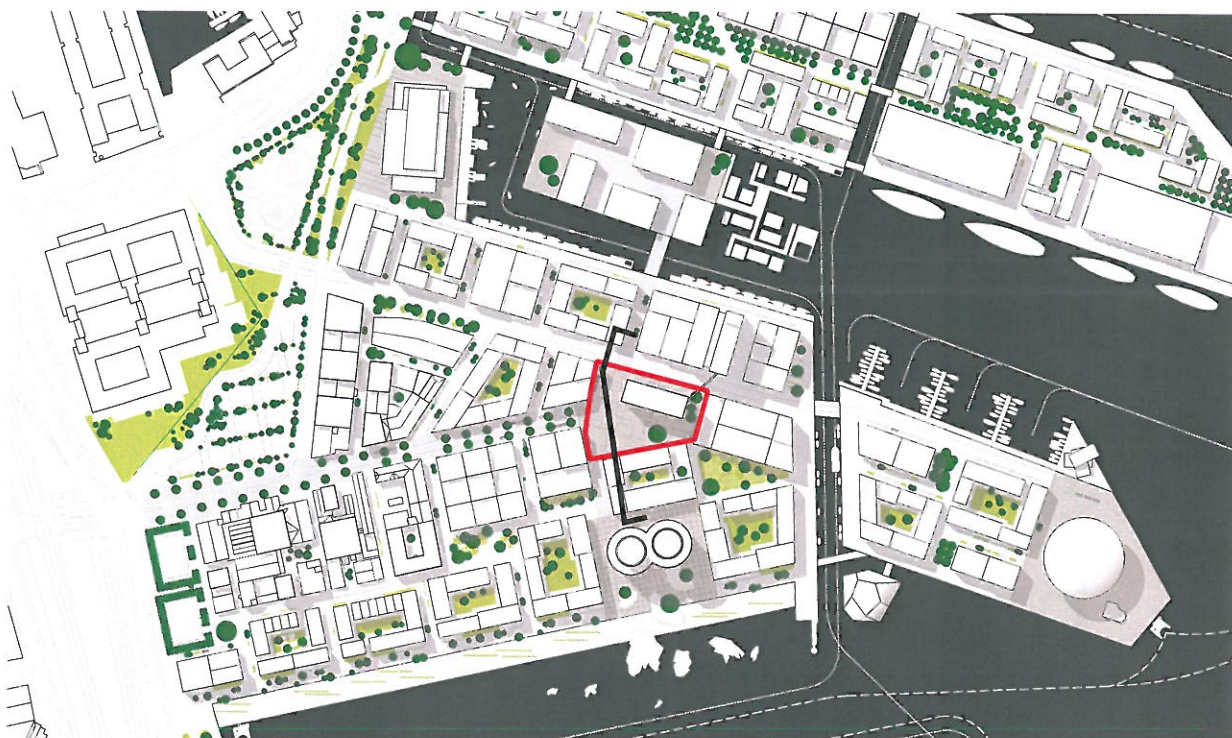
27.04.2011

# ÅRHUSGADE

Ombygning af Århusgade fra Kalkbrænderihavngade til Lüdersvej samt etablering af "Århus Torv".  
 Vejen ændrer karakter til "gågade med kørsel tilladt" efter Glückstadtvej.



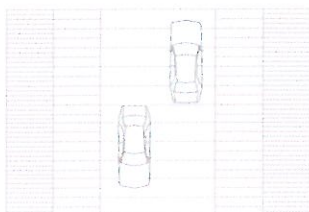
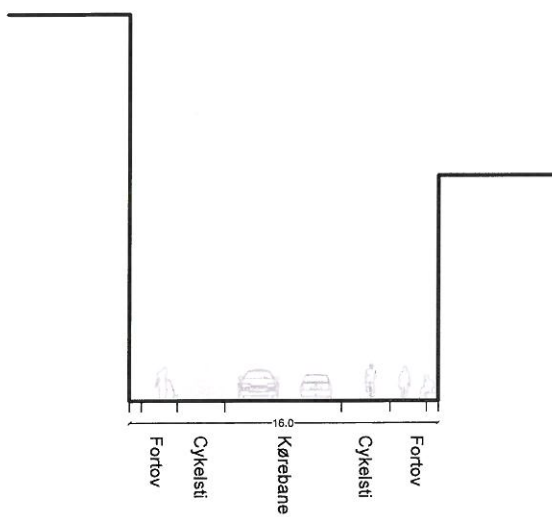
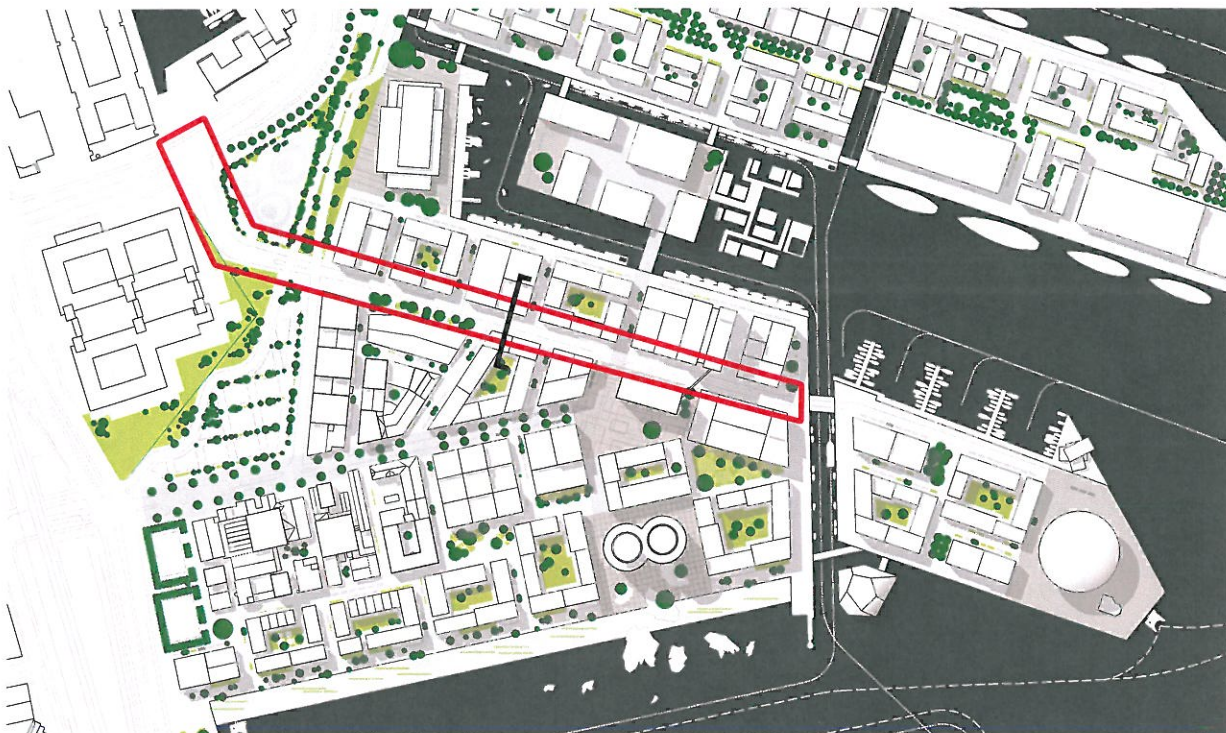
# 'ÅRHUS TORV'



'Århus Torv' med mulighed for kørsel mellem Århusgade og Lüdersvej.

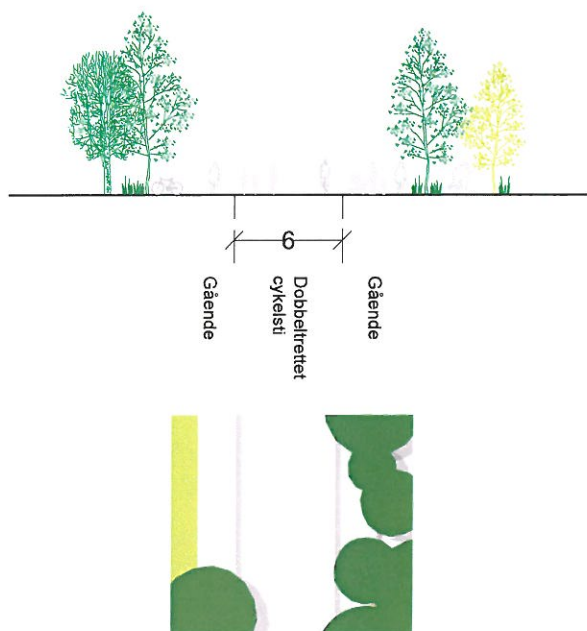
# LÜDERSVEJ

Ombygning af Lüdersvej fra Sundkrogs-gade, inkl. krydset, og frem til adgangen til p-huset ved "Århus Torv" med en profil, som har karakter af trafikvej.



# CYKELSTI I DET GRØNNE LOOP

Anlæg af cykelstien fra krydset Kalkbrænderihavnsvej/Århusgade til Fortkaj/Stub-kaj.



# SANDKAJ

Etablering af Sandkaj langs hele nordsiden af Nordbassinet med promenader og beplantning mv. som vist på tegning.

