



Lyngbyvej

Indfaldsvej nord

Nordhavn ad O2 ringgade

Lynetteholmen

Indfaldsvej øst ad Forlandet  
videre ad Kløvermarksvej.

Alternativ  
opfyldning









Omfartsvej øst

Refshaleøen

Udfaldsvej ad Prinsessegade  
og Daneskjold Samsøs Alle.

Indfaldsvej syd  
ad Vermlandsgade

**Biltrafik**

-  Trafikzone Indre By
-  Regionale veje (inkl. statsveje)
-  Fordelingsgader
-  Bydelsgader
-  Strøggader
-  Reservation til fremtidig vejforbindelse
-  Fremtidig vej mod Nordhavn
-  Fordelingsgader Frederiksberg

Kbh's overordnede veje, jvf. kortværket, suppleret med Lynetteholmen, og mine forslag til nye vejforbindelser.

Udarbejdet af S. A. Schiermacher marts 2019 til Christianshavns Lokaludvalg