

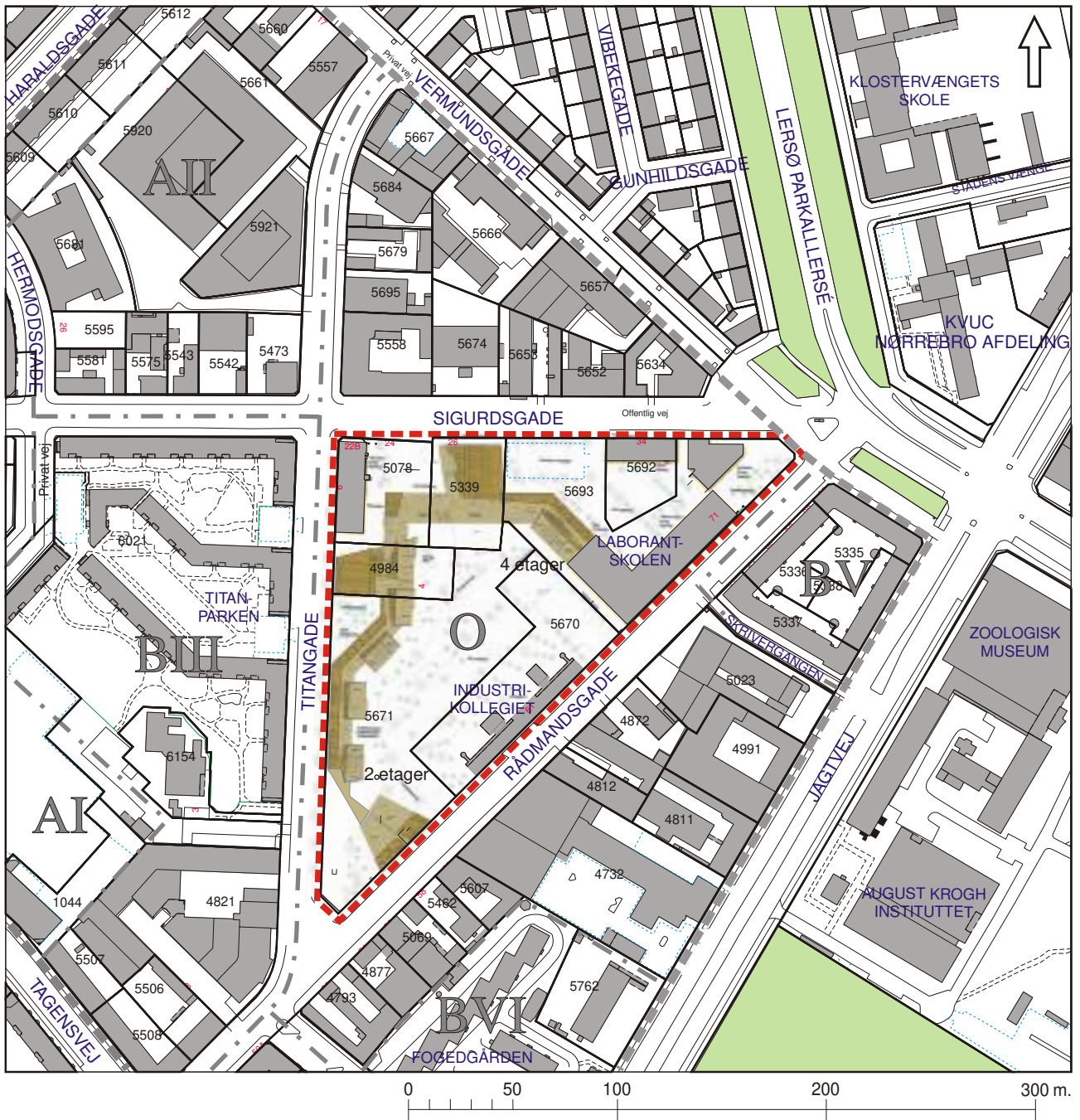


## Bilag 1.

til redegørelse for forslag til tillæg nr. 3 til lokalplan nr. 76 "Titangade"

Luftfoto af lokalplanområdet, oktober 2005.

Teknik- og Miljøforvaltningen, Plan & Arkitektur, Byplan Nord, juni 2006.


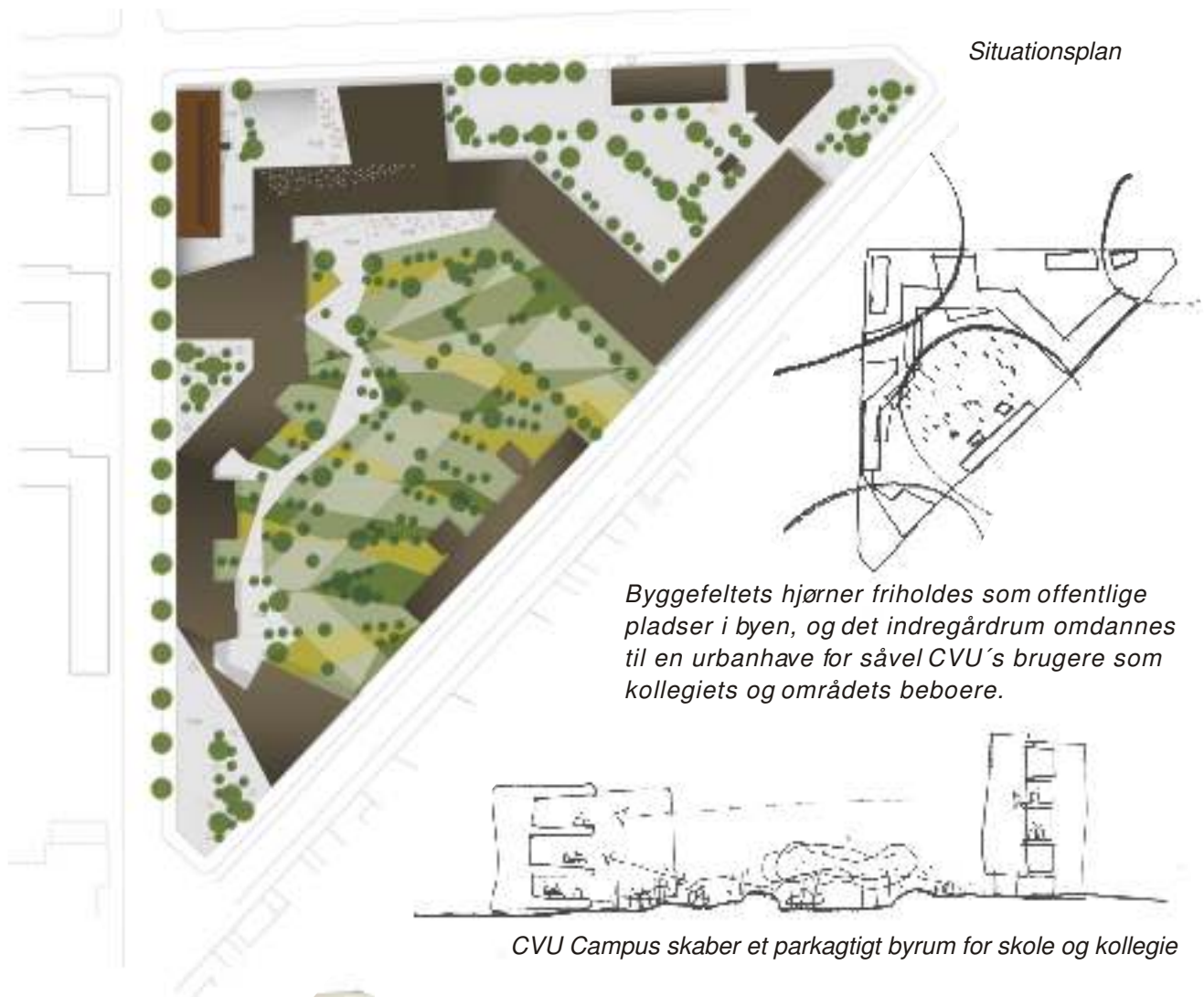


## Bilag 2.

til redegørelse for forslag til tillæg nr.3 til lokalplan nr.76 "Titangade"

Tillægsområde med bebyggelsens principper.

Teknik- og Miljøforvaltningen, Plan & Arkitektur, Byplan Nord, juni 2006.



Modelfoto af Campus området set fra vest

### Bilag 3-a.

til redegørelse for forslag til tillæg nr.3 til lokalplan nr.76 "Titangade"

Skitser og modeller fra vinderprojektet om ny Campus for CVU Ørestad.  
Teknik- og Miljøforvaltningen, Plan & Arkitektur, Byplan Nord, juni 2006.



*Hovedindgang*



*Titangade/Rådmandsgade: Campus port*



*Campusområdet*



*Østfacade og tværsnit*

### **Bilag 3-b.**

til redegørelse for forslag til tillæg nr.3 til lokalplan nr.76 "Titangade"

**Skitser og modeller fra vinderprojektet om ny Campus for CVU Ørestad.**  
Teknik- og Miljøforvaltningen, Plan & Arkitektur, Byplan Nord, juni 2006.



*Hjørnet af Rådmandsgade og Titangade, med kig ned af Rådmandsgade.*



*Sigurdsgade set fra vest.*



*Et kig ned af Titangade med Titanparken på venstre hånd.*



*Et kig ned af Sigurdsgade med Laborantskolen på højre hånd.*



*Laborantskolen set fra Lersø Parkallé ved hjørnet mellem Sigurdsgade og Rådmandsgade.*



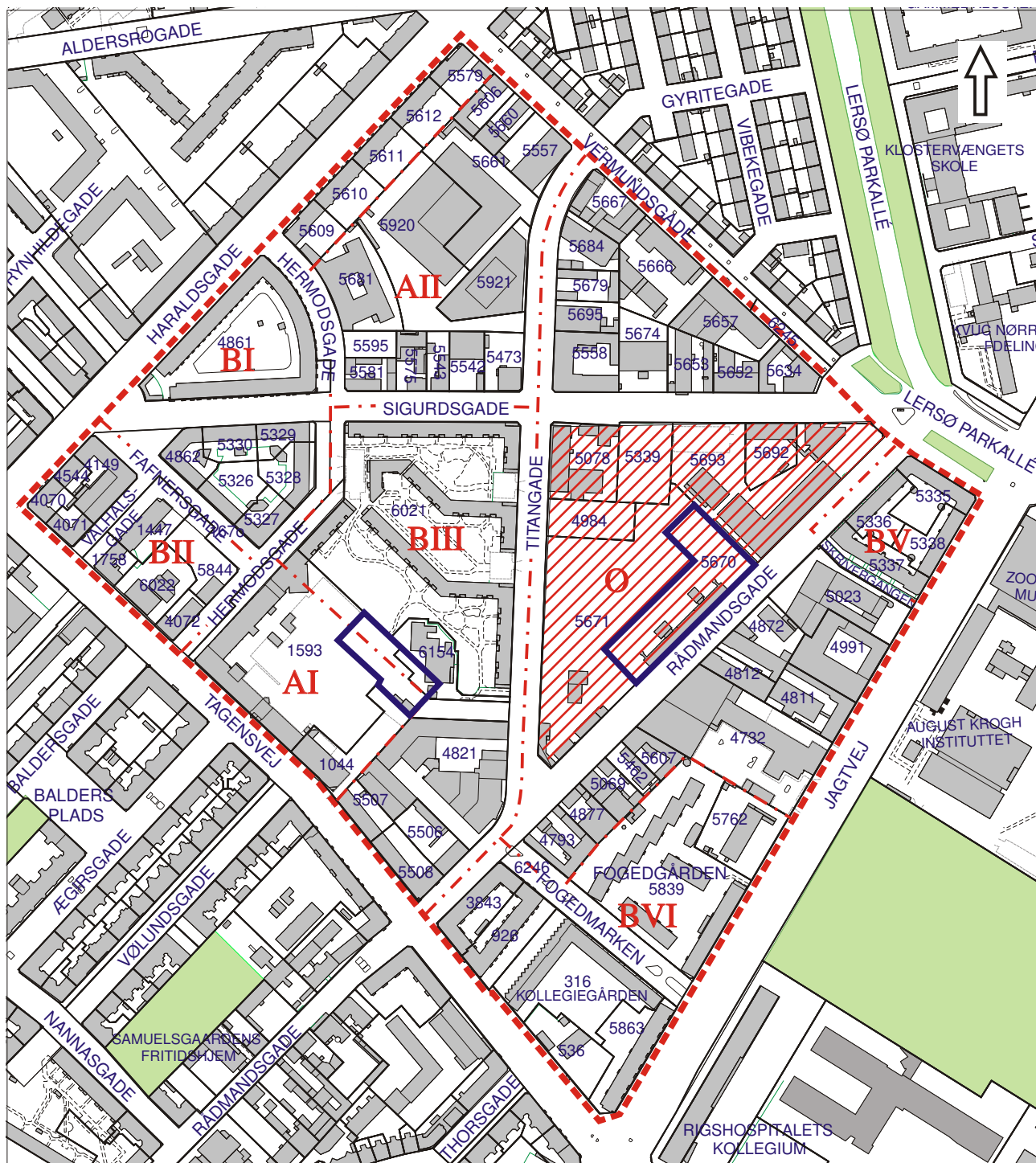
*Industrikollegiet i Rådmandsgade.*

#### **Bilag 4.**

til redegørelse for forslag til tillæg nr.3 til lokalplan nr.76 "Titangade"

**Fotos fra området.**

Teknik- og Miljøforvaltningen, Plan & Arkitektur, Byplan Nord, juni 2006.



- Lokalplanområde
- Grænse mellem underområder
- Tillægsområde 1 og 2
- Tillægsområde 3



## Bilag 5.

til redegørelse for forslag til tillæg nr.3 til lokalplan nr.76 "Titangade"

**Underområder i lokalplan nr.76.**

Teknik- og Miljøforvaltningen, Plan & Arkitektur, Byplan Nord, juni 2006.