

NORD

ROBERT JACOBSENS VEJ

EJLER BILLES ALLÉ

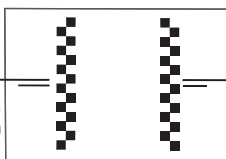
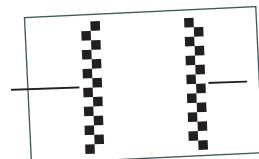
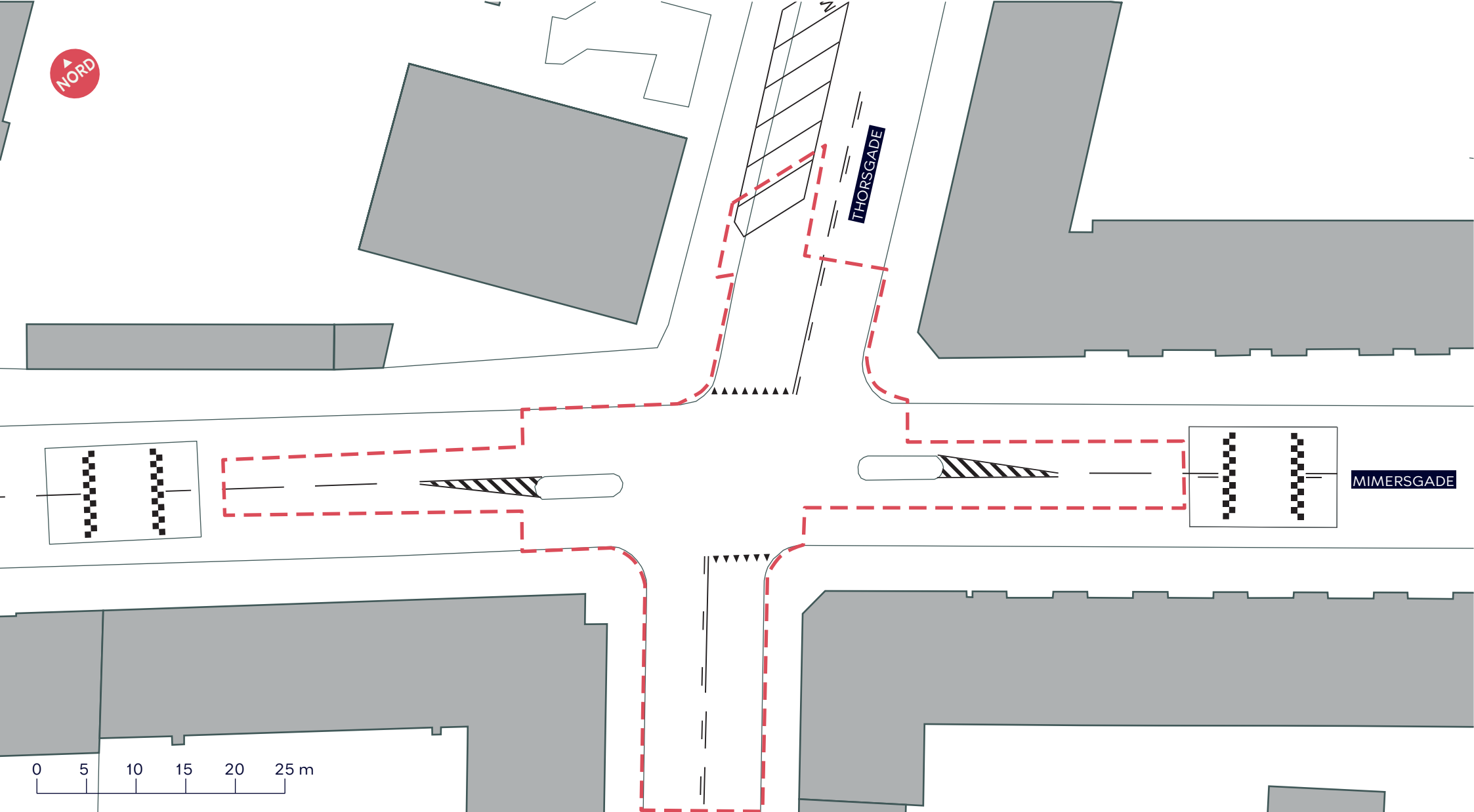
0 5 10 15 20 25 m

--- Anlægsområde

SIKRE SKOLEVEJE
Ejler Billes Allé / Robert Jacobsens Vej
Eksisterende forhold

BILAG 3A



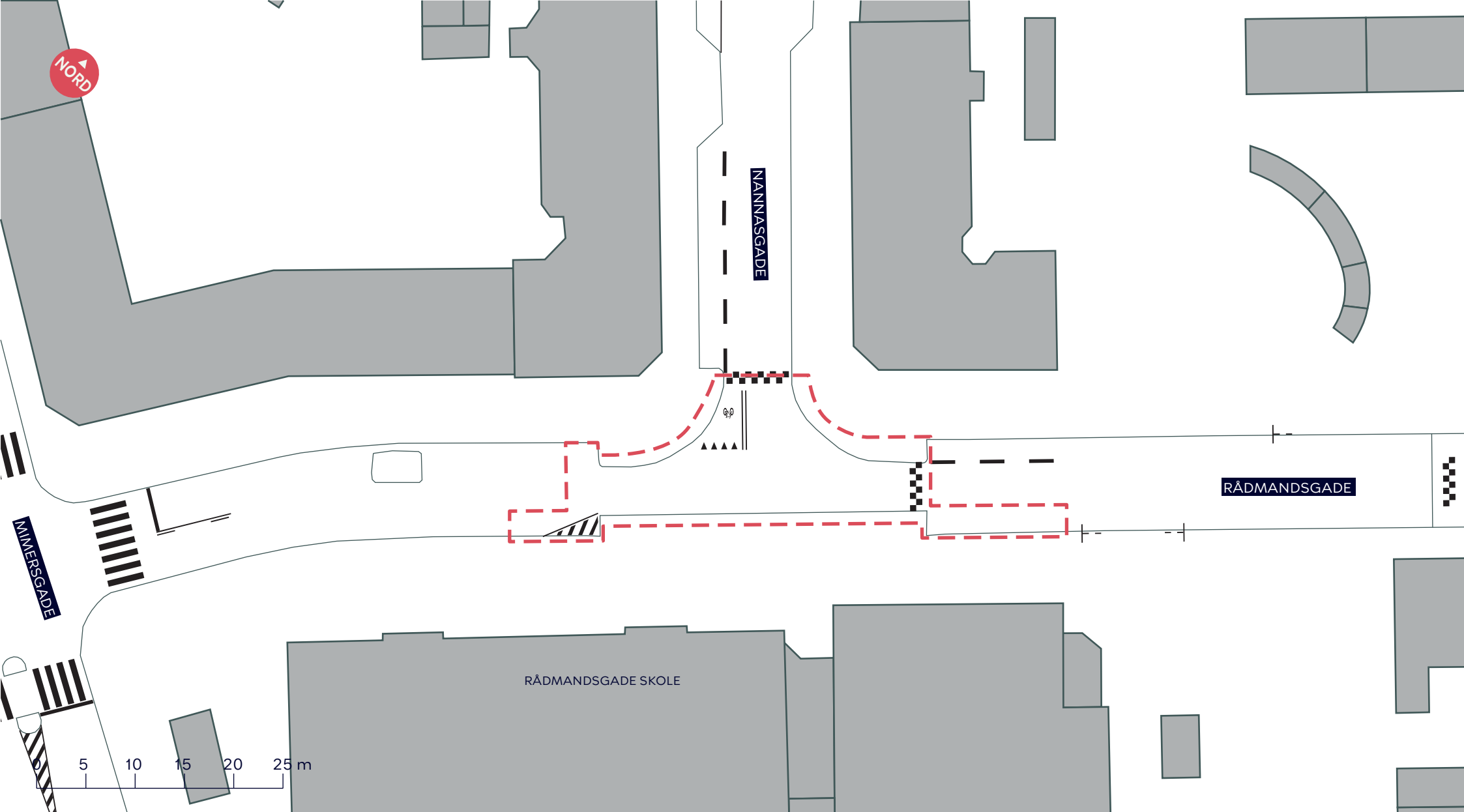


--- Anlægsområde

SIKRE SKOLEVEJE
Mimersgade/Thorsgade
Eksisterende forhold

BILAG 3B



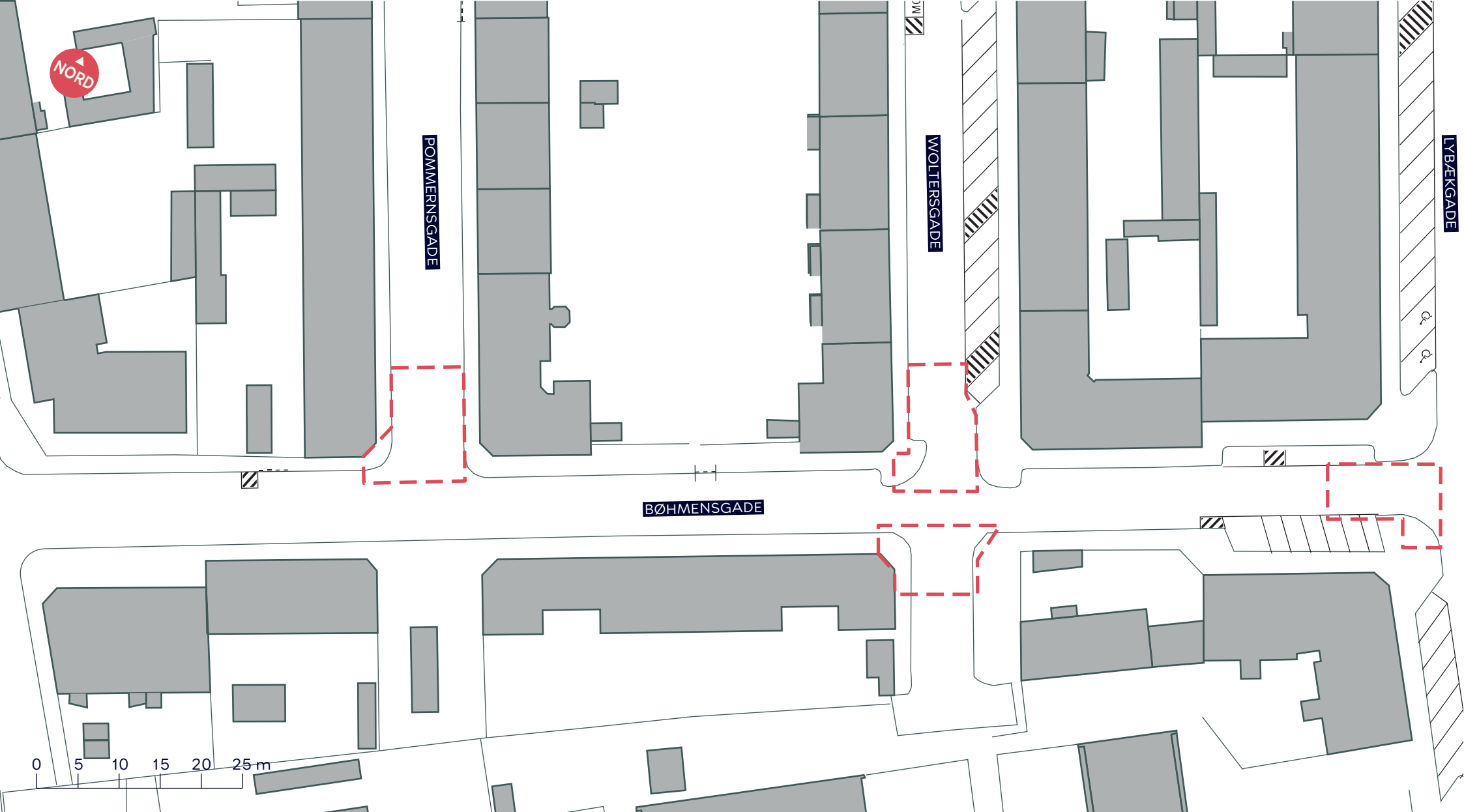


--- Anlægsområde

SIKRE SKOLEVEJE
Rådmandsgade/Nannasgade
Eksisterende forhold

BILAG 3C





--- Anlægsområde

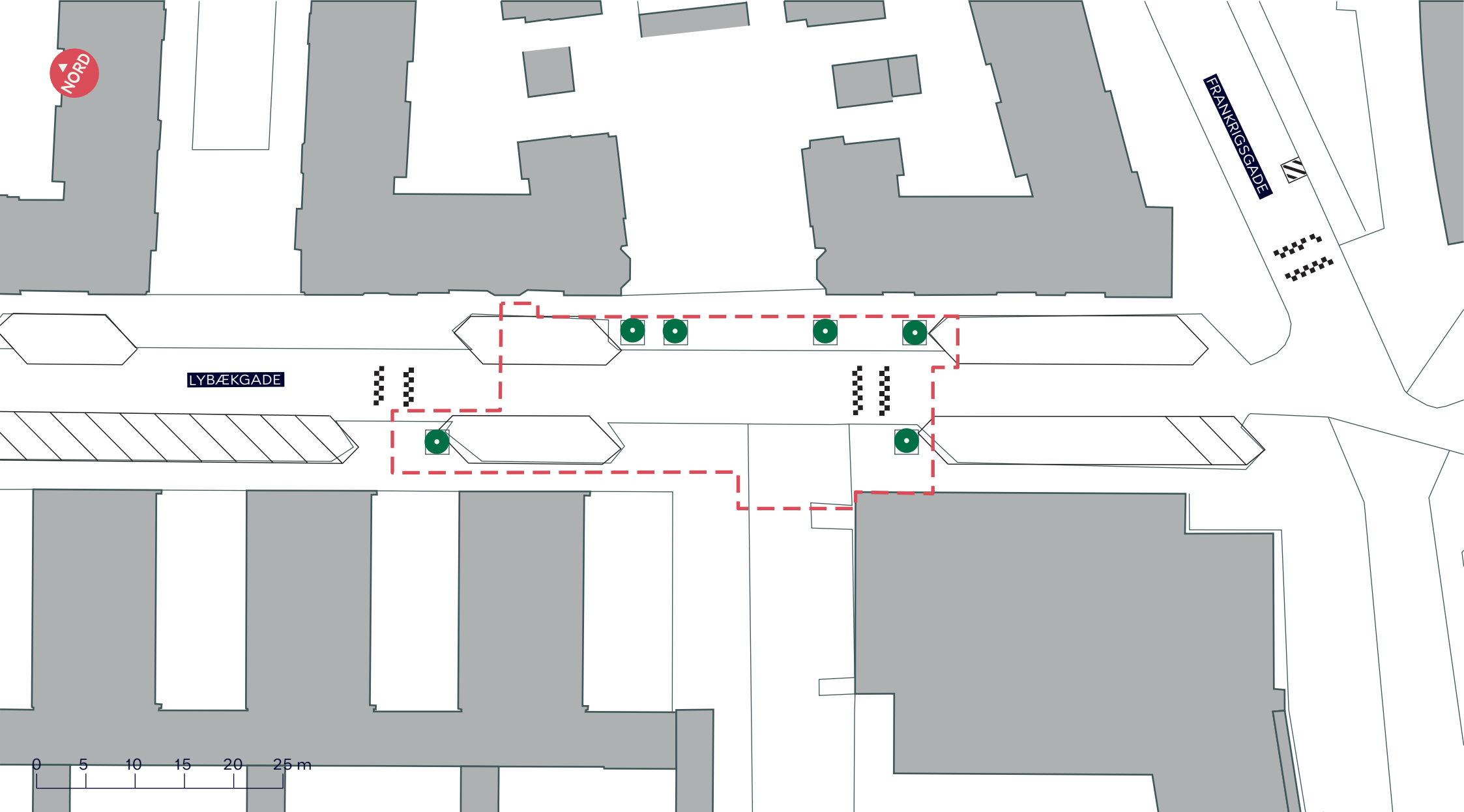
SIKRE SKOLEVEJE

Bøhmensgade

Eksisterende forhold

BILAG 3D





- - - Anlægsområde
- Eksisterende træ

SIKRE SKOLEVEJE

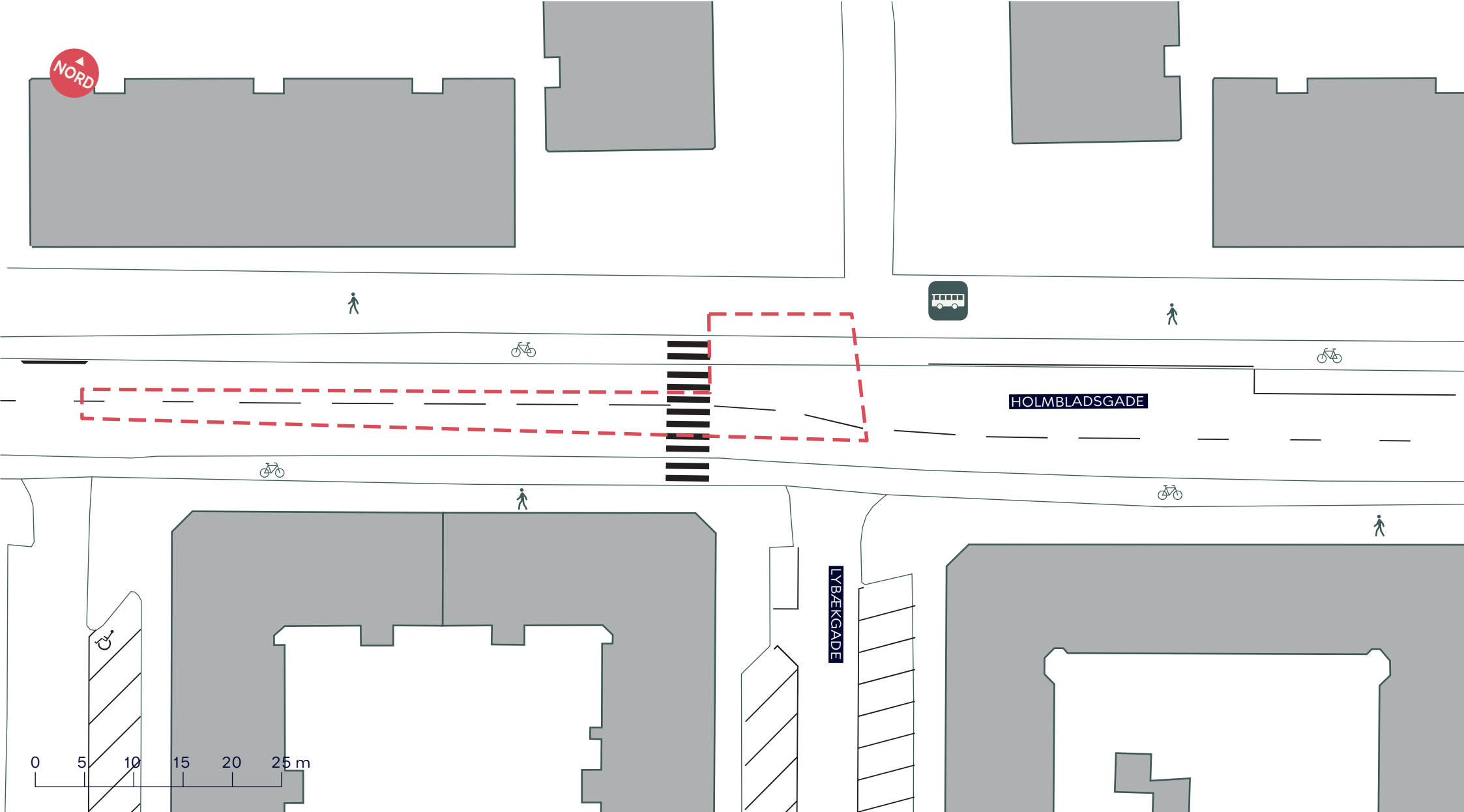
Lybækgade

Eksisterende forhold

BILAG 3E



NORD



--- Anlægsområde



Eksisterende busstop

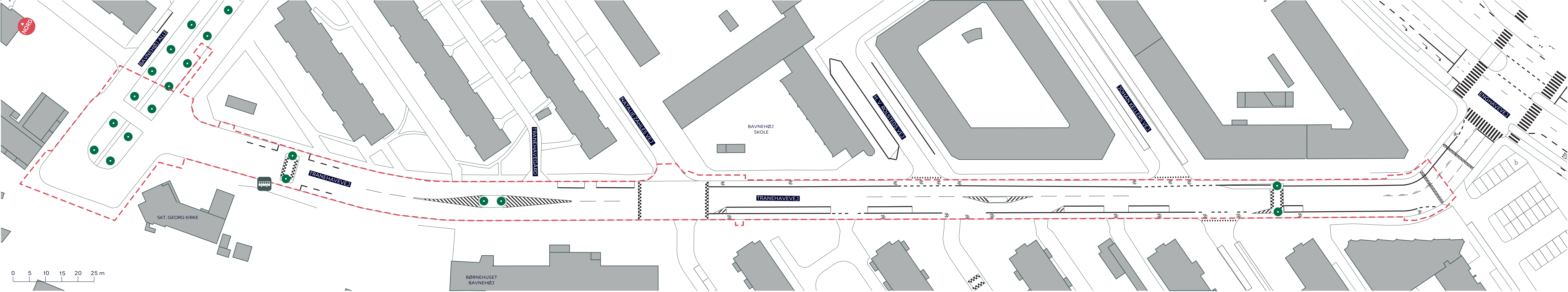
SIKRE SKOLEVEJE

Holmbladsgade

Eksisterende forhold

BILAG 3F

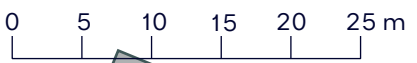
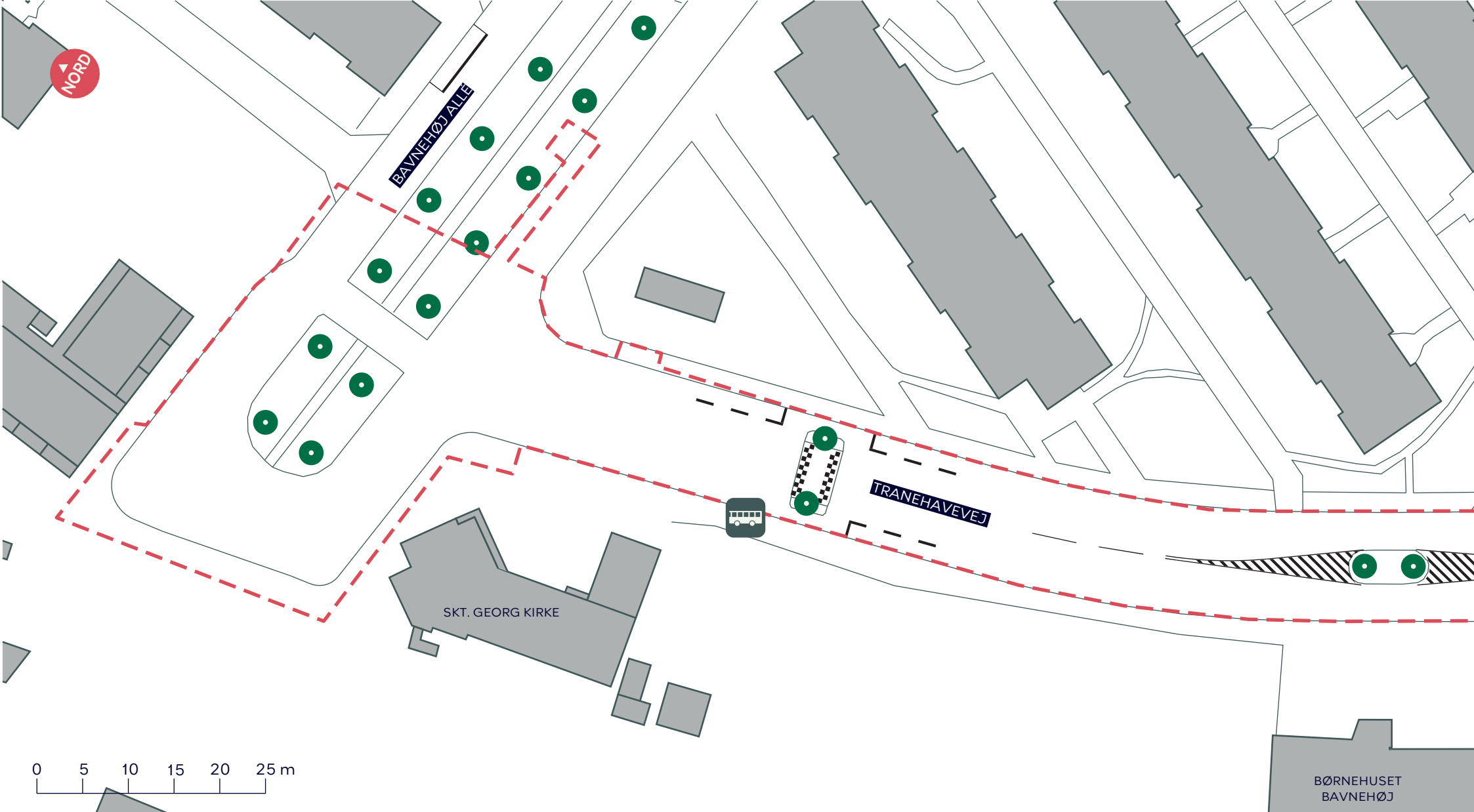







- - - Anlægsområde
- Eksisterende træ
- Eksisterende busstop

SIKRE SKOLEVEJE
Tranehavevej
 Eksisterende forhold
SAMLET BILAG 3G

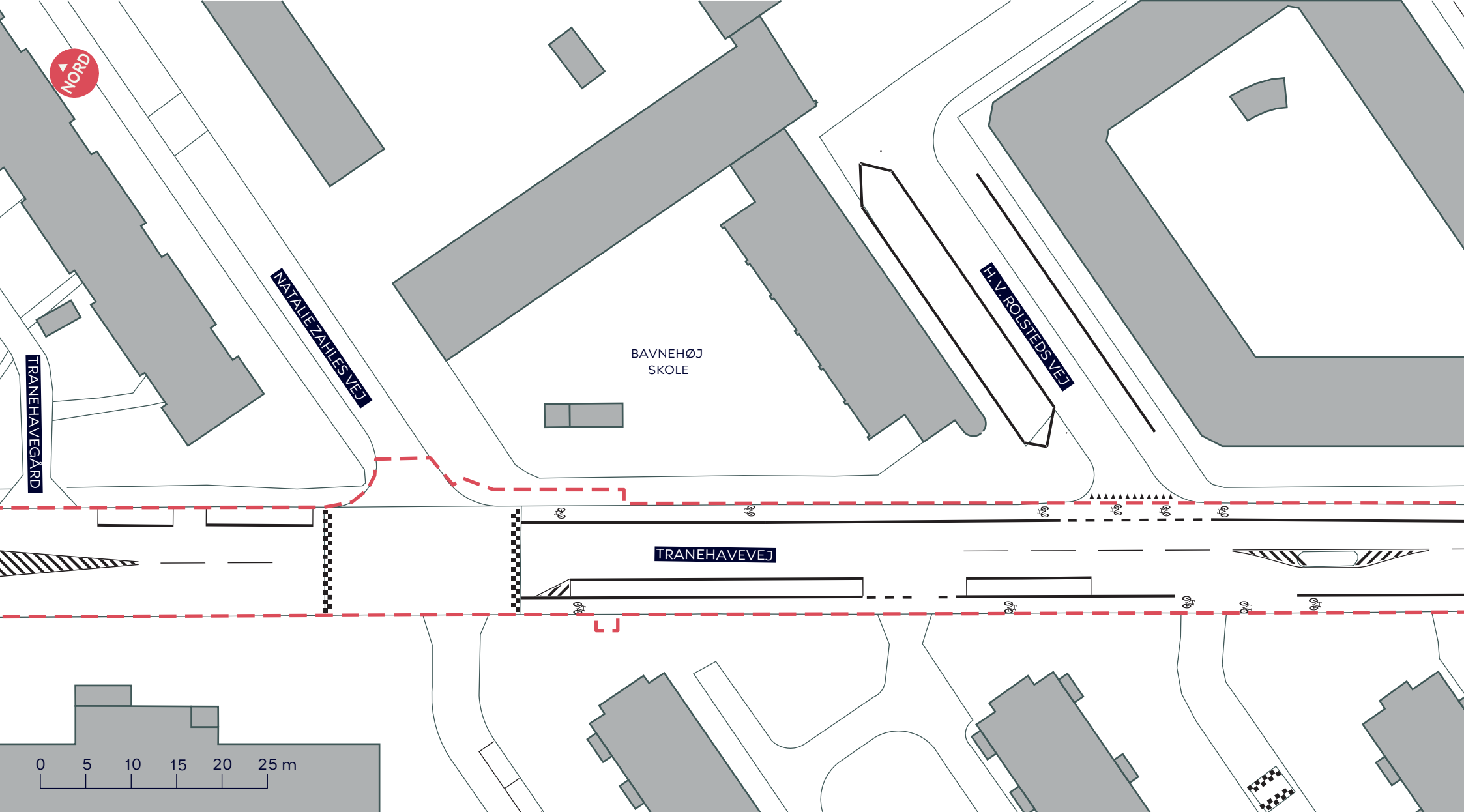




-  Anlægsområde
-  Eksisterende træ
-  Eksisterende busstop

SIKRE SKOLEVEJE
 Tranehavevej
 Eksisterende forhold
BILAG 3G-1





--- Anlægsområde

● Eksisterende træ

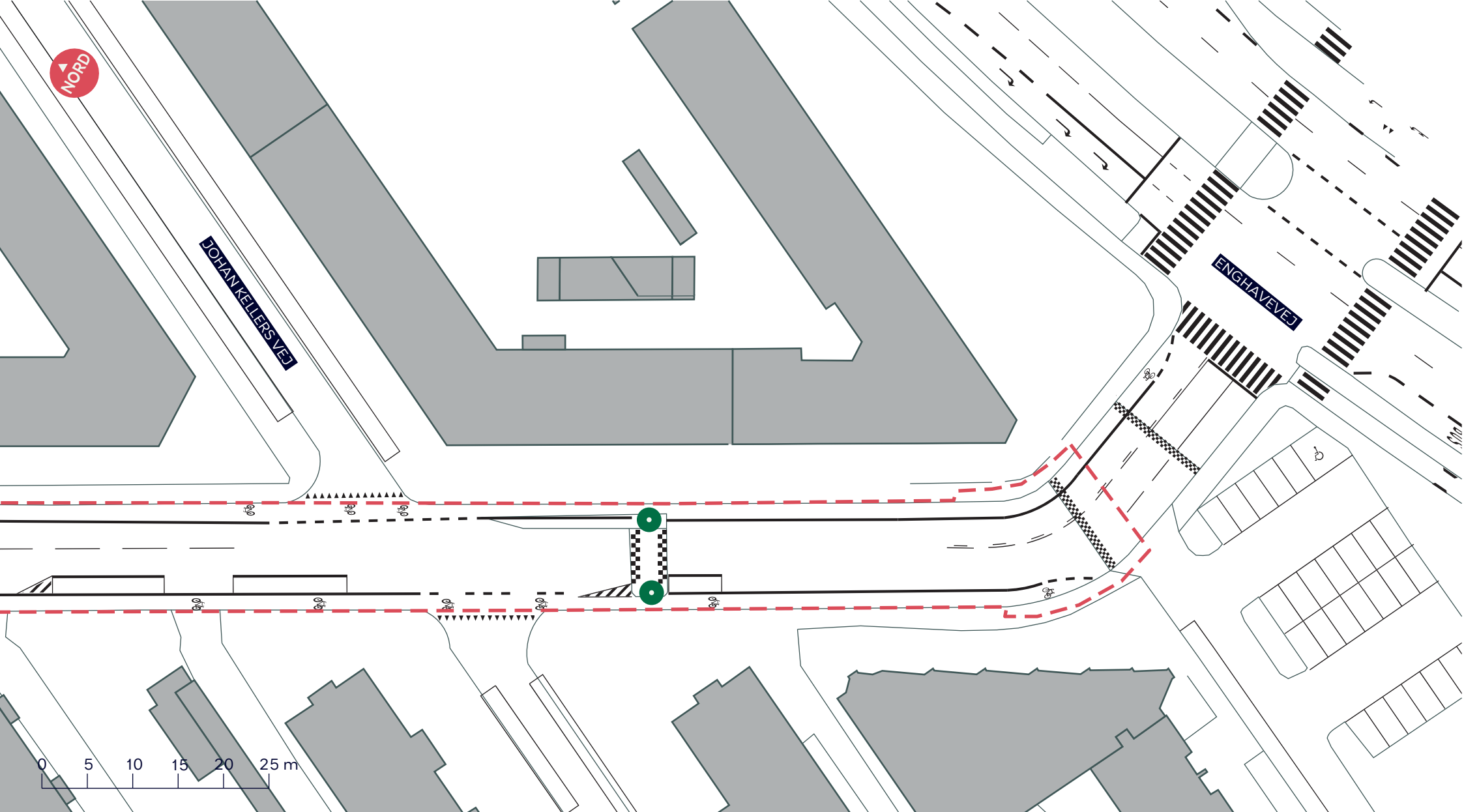
SIKRE SKOLEVEJE

Tranehavevej

Eksisterende forhold

BILAG 3G-2





--- Anlægsområde

● Eksisterende træ

SIKRE SKOLEVEJE

Tranehavevej

Eksisterende forhold

BILAG 3G-3

