

Signaturforklaring

 Projektområde Vejen Artillerivej Syd

Artillerivej, Ørestads Boulevard og Islands Brygge

Vejen Artillerivej Syd – projektforslag til godkendelse

Oversigtskort

Bilag 3





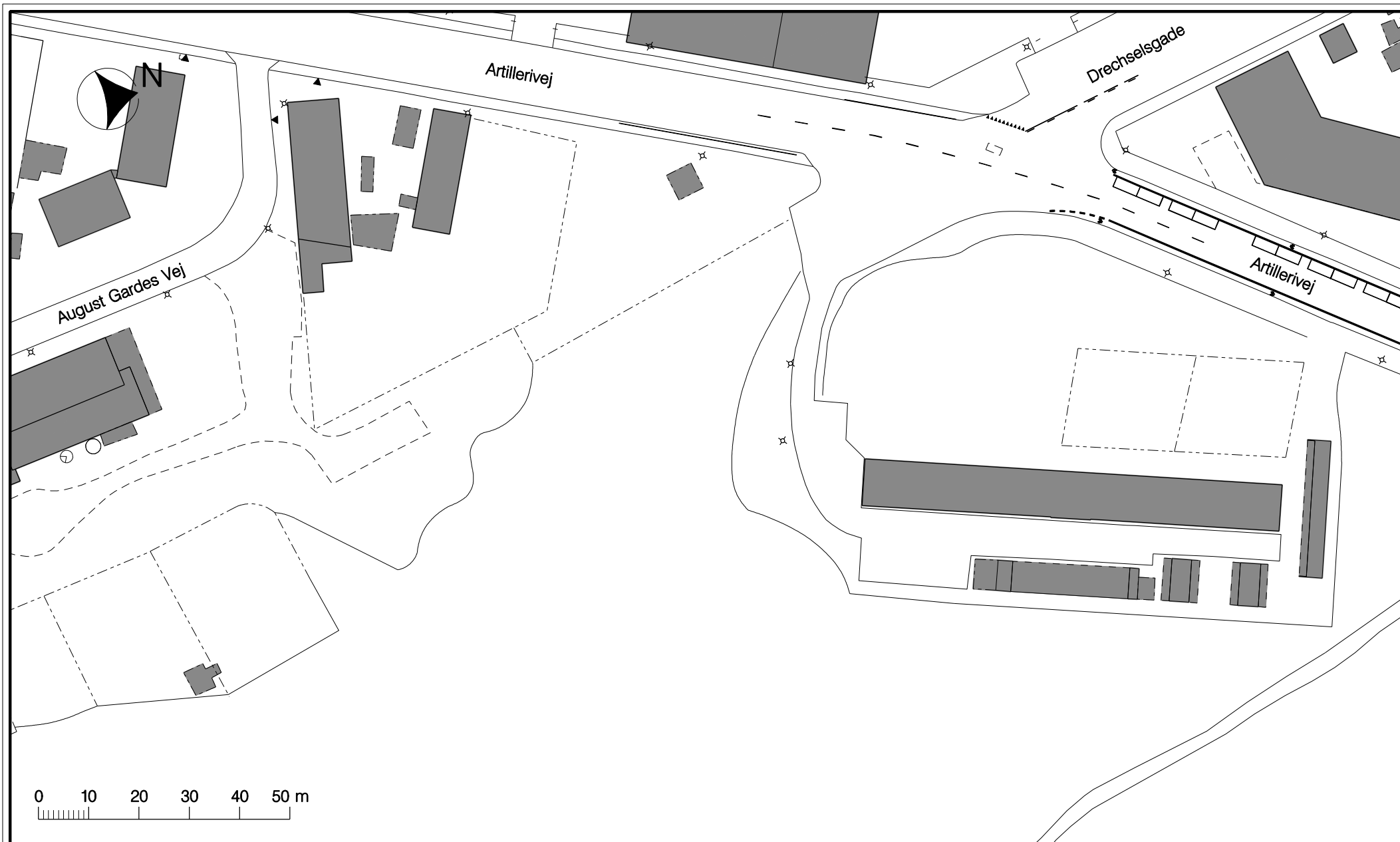
### Artillerivej, Ørestads Boulevard og Islands Brygge

Vejen Artillerivej Syd – projektforslag til godkendelse

Eksisterende forhold

Bilag 3.1





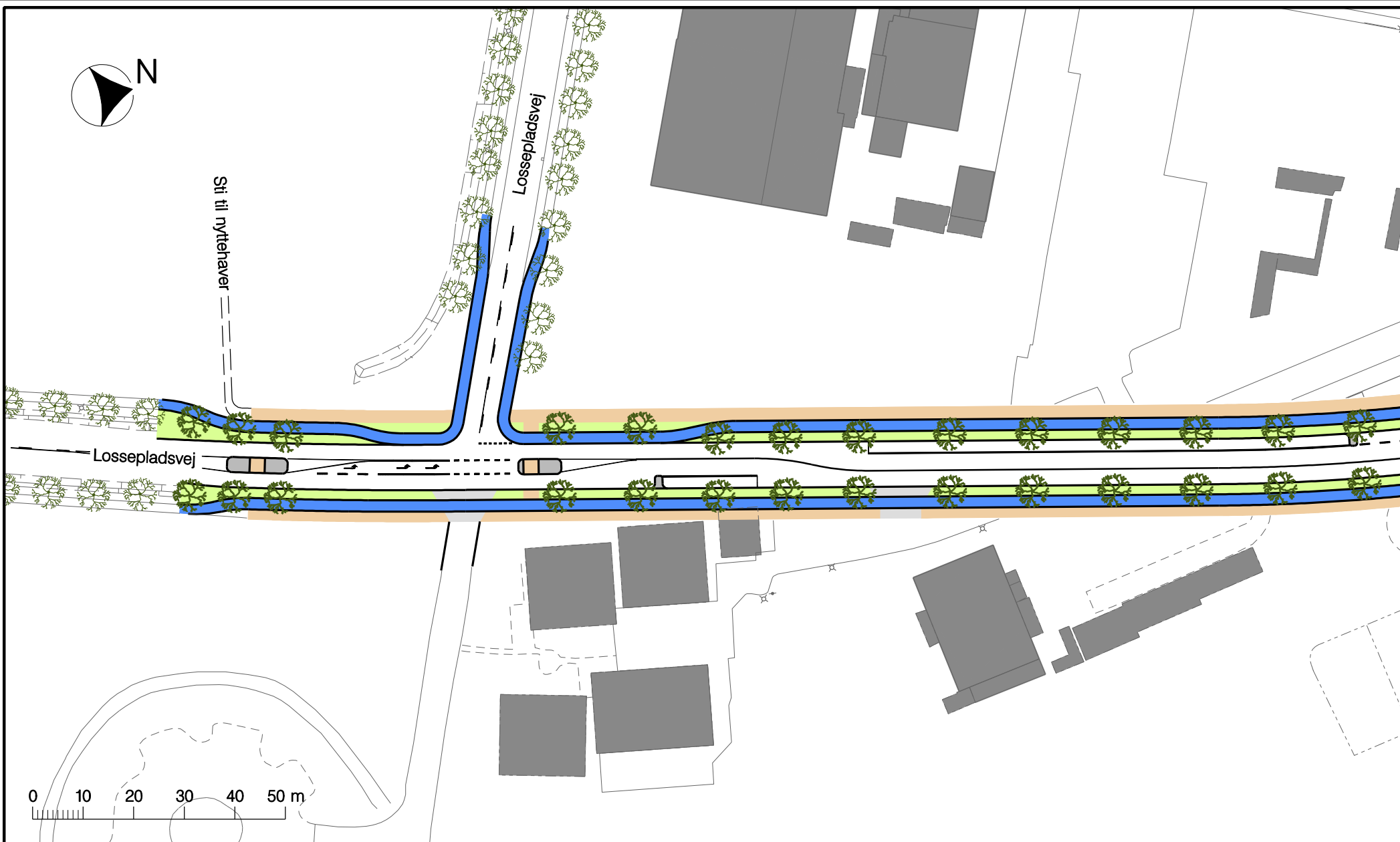
### Artillerivej, Ørestads Boulevard og Islands Brygge

Vejen Artillerivej Syd – projektforslag til godkendelse



Eksisterende forhold

Bilag 3.2





Signaturforklaring

- |   |                |   |                    |   |            |
|---|----------------|---|--------------------|---|------------|
|  | Fortovsareal   |  | Busplade           |  | Overkørsel |
|  | Cykelsti       |  | Nyt træ / eks. træ |   |            |
|  | Refuge / helle |  | Rabat              |   |            |

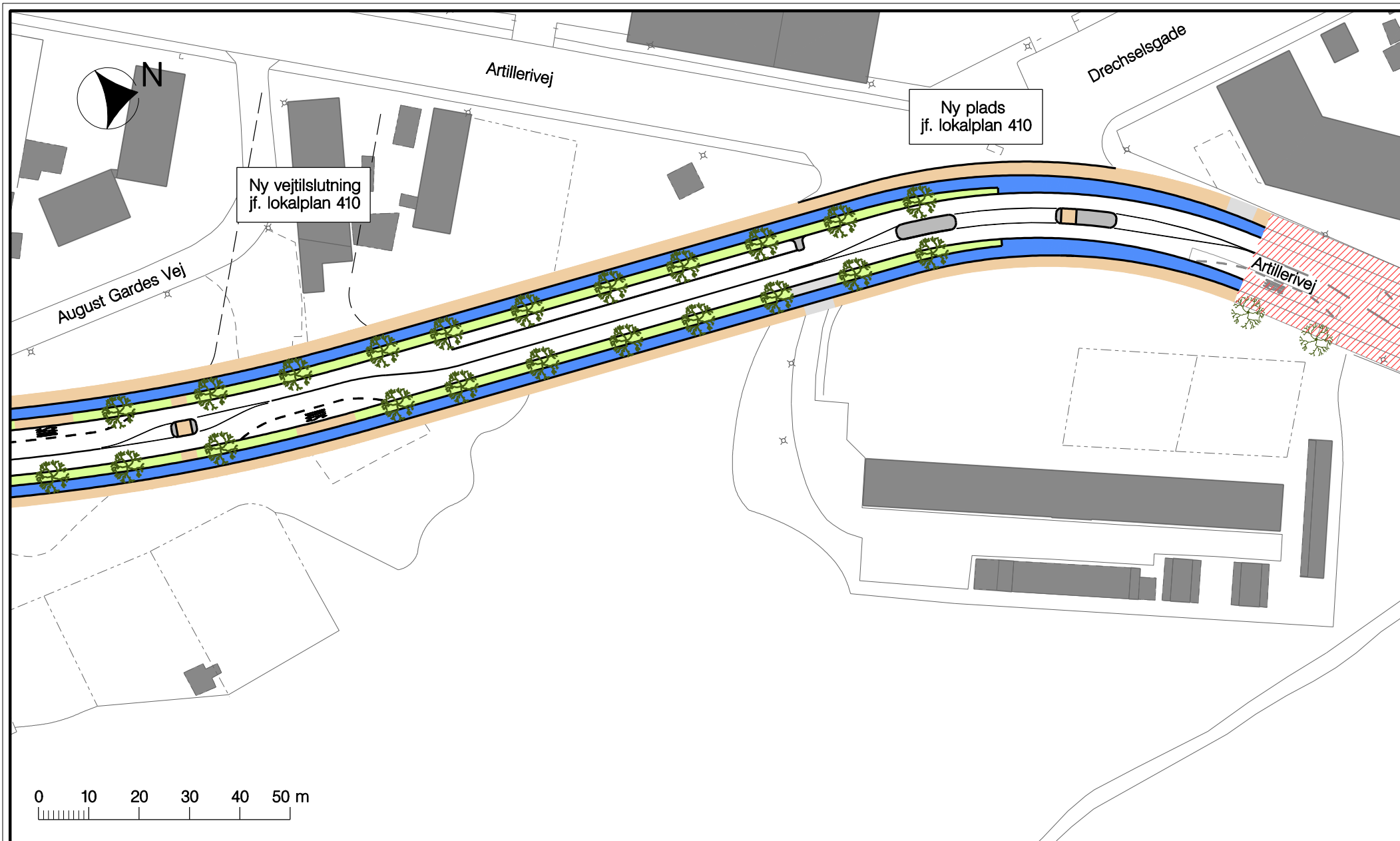
Artillerivej, Ørestads Boulevard og Islands Brygge

Vejen Artillerivej Syd – projektforslag til godkendelse

Projektforslag

Bilag 3.3





Signaturforklaring

- Fortovsareal
- Cykelsti
- Refuge/helle
- Rabat
- Overkørsel
- Nyt træ/eks. træ

Godkendt projekt Artillerivej Nord

Artillerivej, Ørestads Boulevard og Islands Brygge

Vejen Artillerivej Syd – projektforslag til godkendelse

Projektforslag

Bilag 3.4

