

Signaturforklaring

 Projektområde Byrummet "Trekanten"

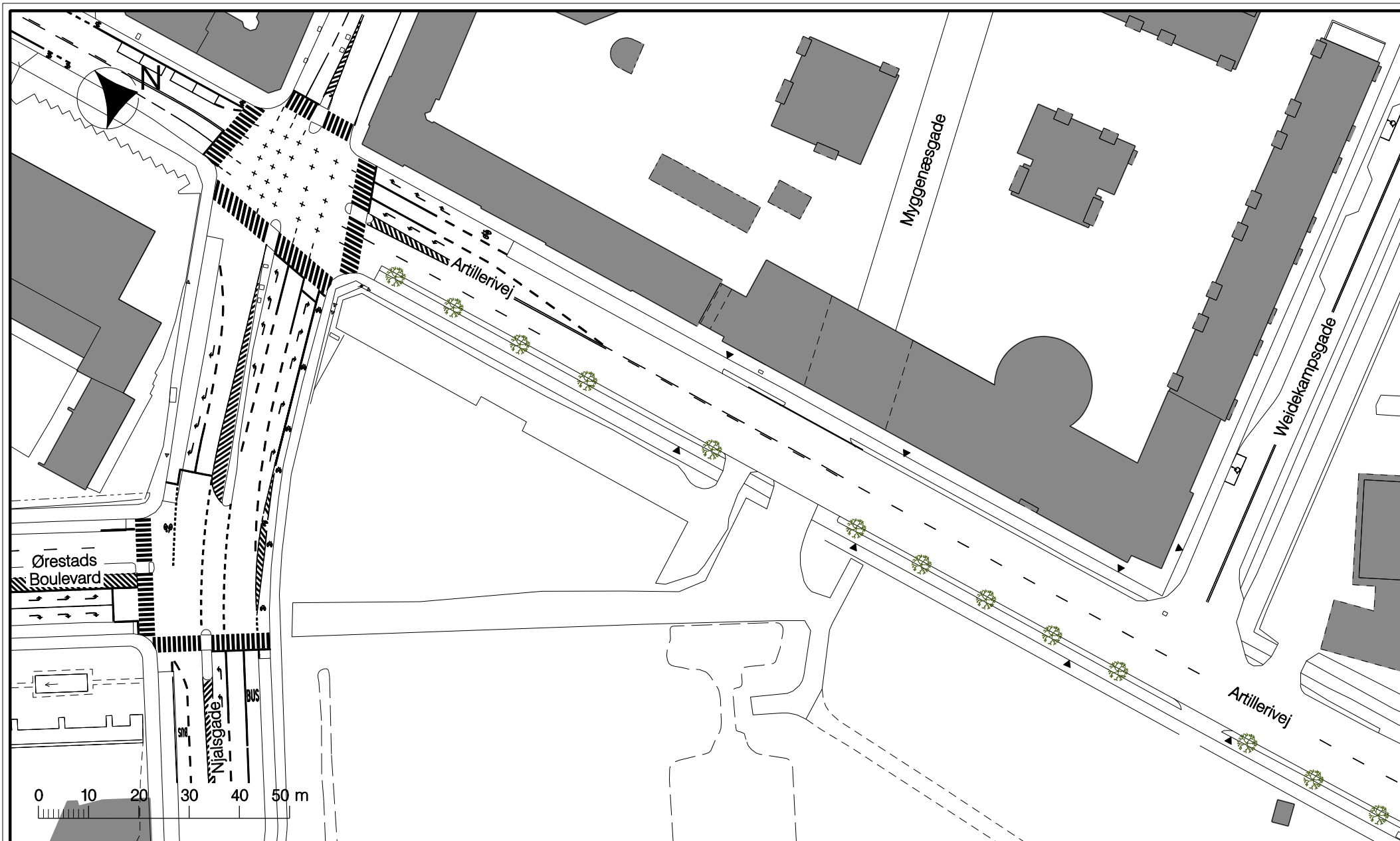
Artillerivej, Ørestads Boulevard og Islands Brygge

Byrummet "Trekanten" – projektforslag til godkendelse

Oversigtskort

Bilag 2





## Artillerivej, Ørestads Boulevard og Islands Brygge








Byrummet "Trekanten" – projektforslag til godkendelse  
Eksisterende forhold

Bilag 2.1





Signaturforklaring


- |   |              |   |                    |   |                                     |
|---|--------------|---|--------------------|---|-------------------------------------|
|  | Fortovsareal |  | Byrums element     |  | Godkendt projekt Artillerivej Nord  |
|  | Cykelsti     |  | Nyt træ / eks. træ |  | Godkendt projekt Ørestads Boulevard |
|  | Grønt areal  |   |                    |   |                                     |

Artillerivej, Ørestads Boulevard og Islands Brygge

Byrummet "Trekanten" – projektforslag til godkendelse  
 Projektforslag  
 Bilag 2.2







## Artillerivej, Ørestads Boulevard og Islands Brygge


Byrummet "Trekanten" – projektforslag til godkendelse

Illustration 1

Bilag 2.3







Artillerivej, Ørestads Boulevard og Islands Brygge

Byrummet "Trekanten" – projektforslag til godkendelse

Illustration 2

Bilag 2.4

