
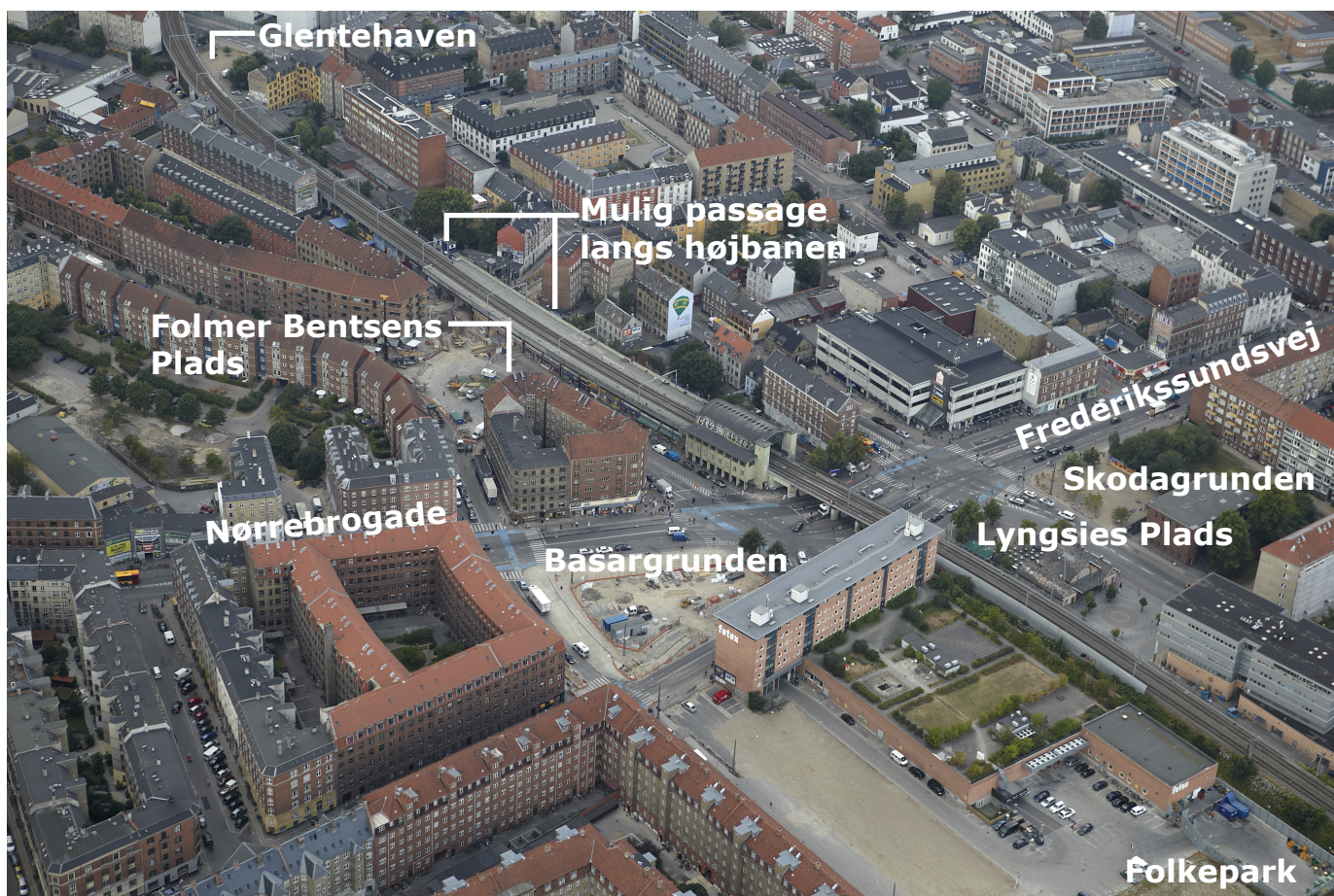
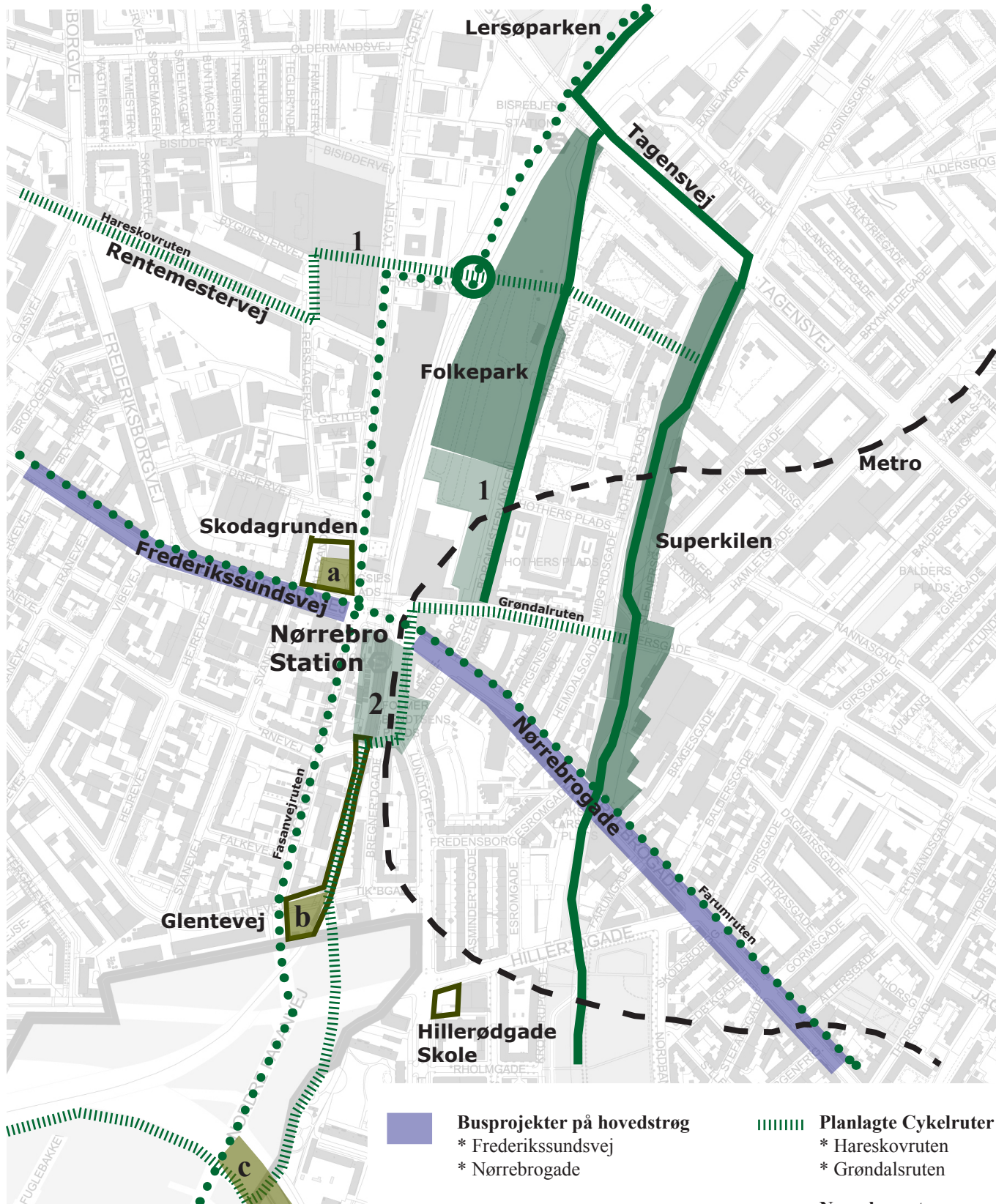


# Kortbilag 1 Luftfoto af byrum omkring Nørrebro Station



# Kortbilag 2 Helhedsplan - Byrums- og trafikprojekter på vej



**Byrumsprojekt**  
 \* Superkilen  
 \* Folkepark på DSB-arealet

**Byrumsprojekt og lokalplan**  
**1. Borgmestervangen**  
 Del af udvikling af DSB's grund.  
**2. Metroforplads**

**Midlertidigt byrumsprojekt**  
 a. Skodagrunden  
 Graffiti-projekt  
 b. Glentehaven  
 Midlertidige aktiviteter  
 c. Byrum under Bispeengbuen  
 Midlertidige aktiviteter  
 planlægges af Frederiksberg Kommune

**Busprojekter på hovedstrøg**  
 \* Frederikssundsvej  
 \* Nørrebrogade

**Planlagte Cykelruter**  
 \* Hareskovruten  
 \* Grøndalsruten

**Metro 2017**

**Planlagt Gang og cykeltunnel**

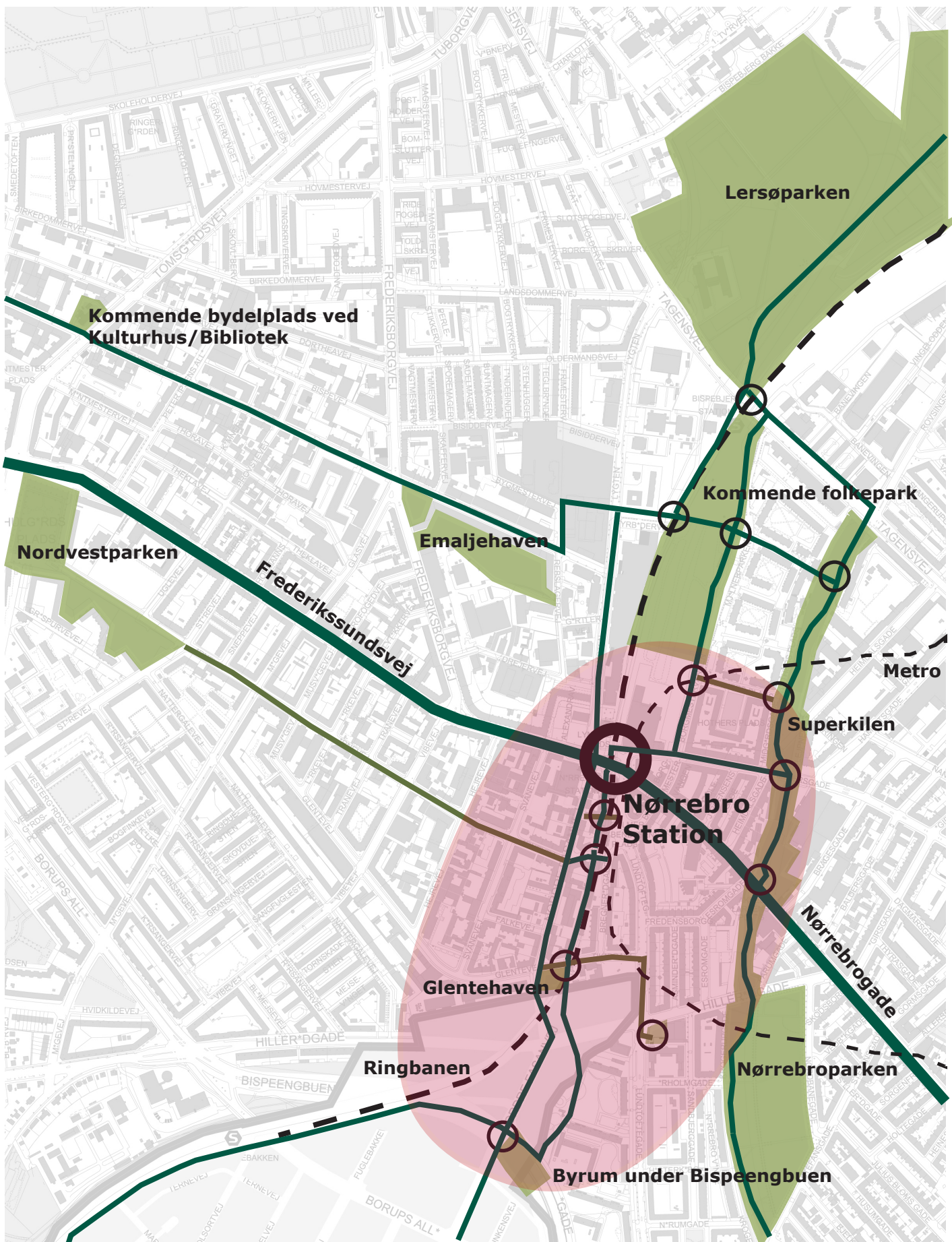
**Planer**  
 Lommeparksudspil eller  
 Bispebjerg Bydelsplan

**Nørrebro-ruten og cykelforbindelse i Folkepark**

**Cykelsuperstier**  
 \* Fasanvej-ruten  
 \* Farum-ruten

# Kortbilag 3 Fokusområde for helhedsplan

## - Forbindelser, knudepunkter og grønne rum



 Fokusområde for helhedsplan

 Eksisterende/kommende parker/pladser

 Knudepunkt mellem forbindelser

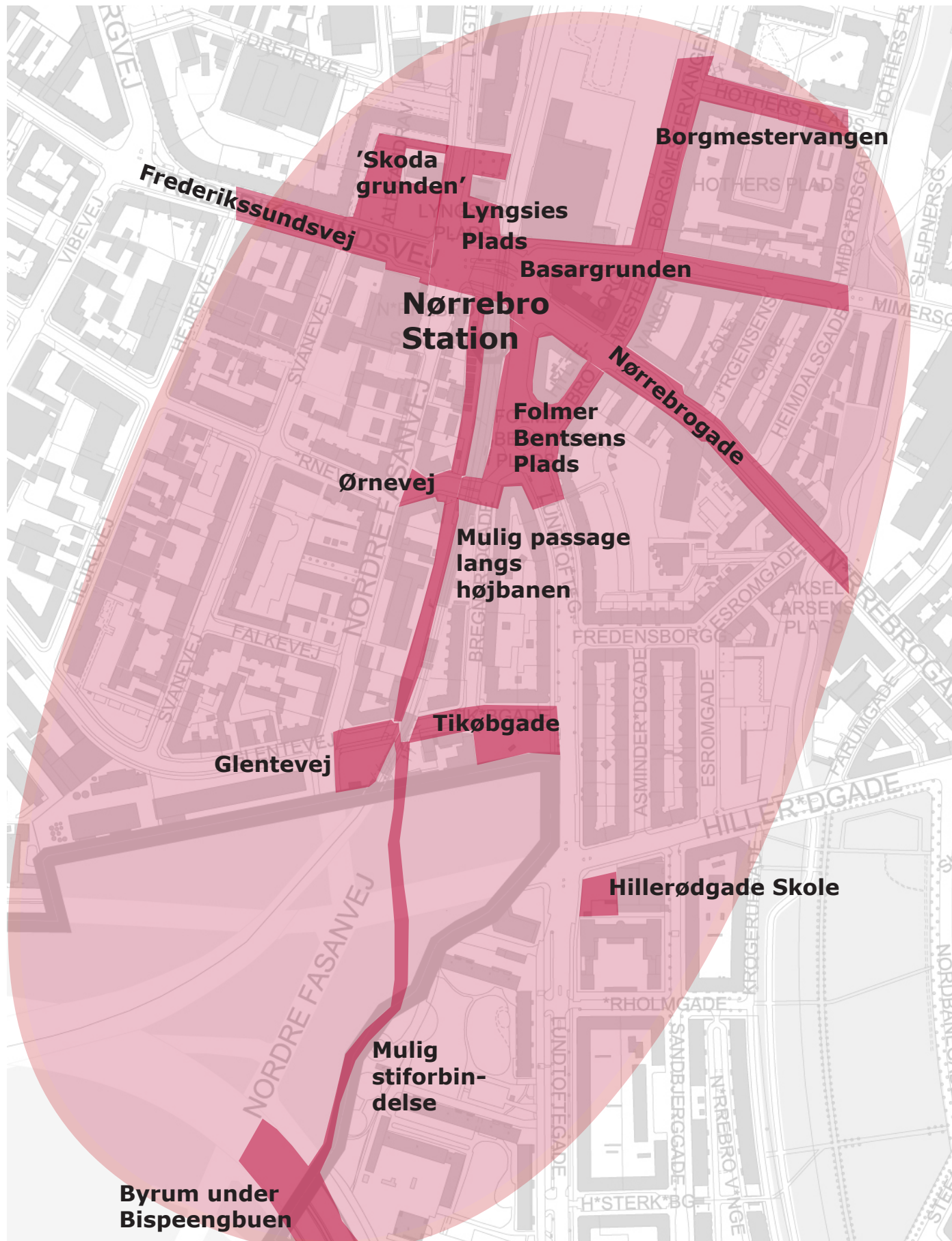
 Prioritering af busstrafik og bløde trafikanter

 Eksisterende/planlagte forbindelser/cykler og gående

 Potentielle forbindelser/cykler og gående

# Område for helhedsplan

- Byrum i fokus



# Kortbilag 5 Byrum i fokus - Plan og ejerforhold

## Igangværende projekter og planer

### Alexandravej

**Planforhold:** B 4.  
Detailhandel: Indgår i bymidten  
**Ejerforhold:** Københavns Kommune  
**Aktuelle projekter:** Udpeget til grønt byrum i Bispebjerg Bydelsplan

### Skodagrunderen

**Planforhold:** C2  
Detailhandel: Indgår i bymidten  
**Ejerforhold:** Københavns Kommune  
**Aktuelle projekter:** Midlertidigt graffiti-projekt. Udpeget til grønt byrum i Bispebjerg Bydelsplan.

### Frederikssundsvej

**Planforhold:** Vejareal  
Detailhandel: Indgår i bymidten  
Omfattet af lokalplan 165  
**Ejerforhold:** Offentlig vej  
**Aktuelle projekter:** Busfremkommelighedsprojekt indstilles til høring i maj 2011. Forventet indstilling om projekt efterår 2011

### Lyngsies Plads

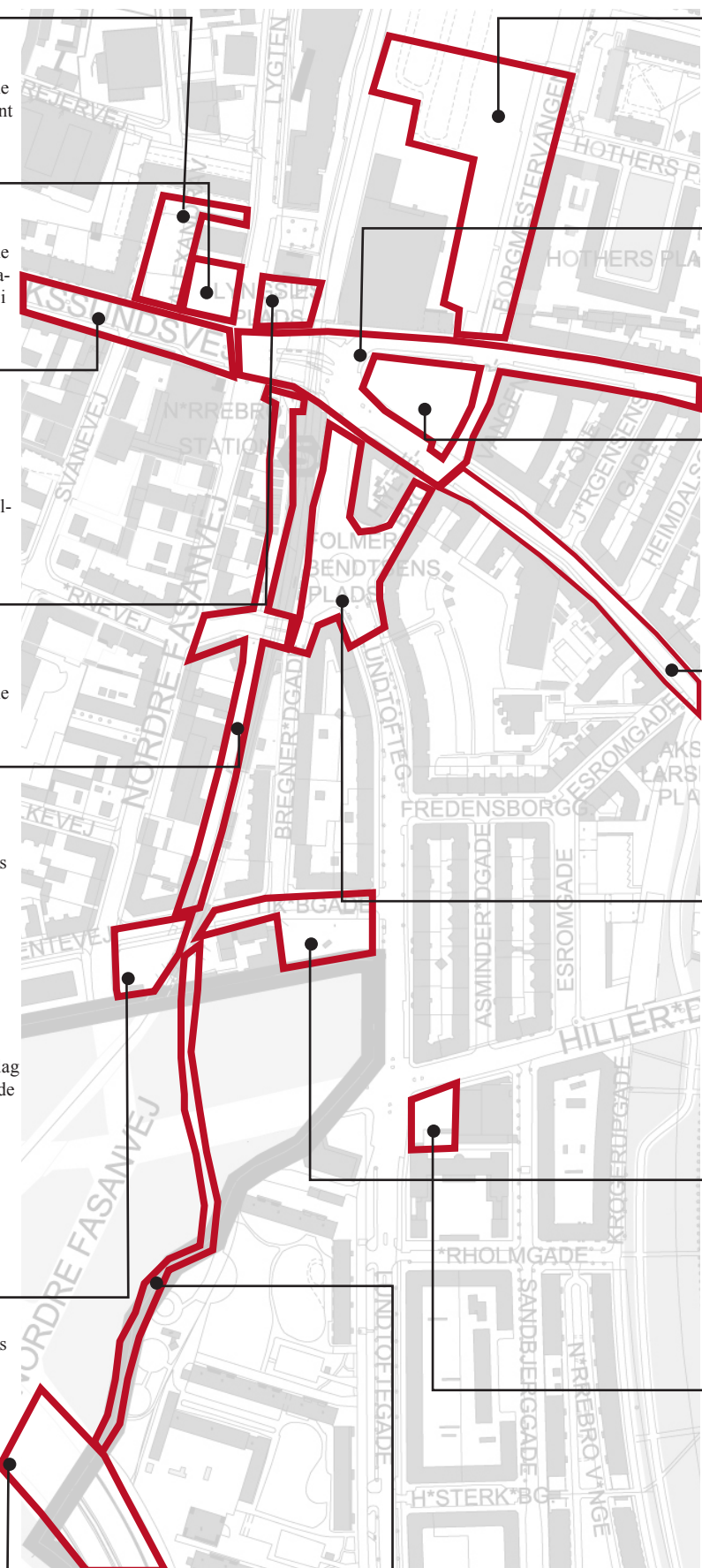
**Planforhold:** S1  
Detailhandel: Indgår i bymidten  
Omfattet af lokalplan 216  
**Ejerforhold:** Københavns Kommune  
**Aktuelle projekter:** -

### Passager langs Højbanen

**Planforhold:** Passage: O1  
Højbanen: T1  
Buerne under højbanen kan anvendes til publikumsorienterede serviceerhverv.  
Detailhandel: Indgår i bymidten  
**Ejerforhold:** Passage: Københavns Kommune.  
Højbanen: DSB og Banestyrelsen  
**Aktuelle projekter:** Benyttes som byggeplads for metroen indtil 2017. Nordlig passage indgår i projektforslag til metroforplads og vil bl.a. indeholde en del cykelparkering.  
Lokalplanforslag til metroforplads i 2012.  
Metroforplads anlægges fra 2017.  
Passager udpeget til grønt byrum i Bispebjerg Bydelsplan og i lomme-parksudspillet.

### Glentehaven

**Planforhold:** O1  
Buerne under højbanen kan anvendes til publikumsorienterede serviceerhverv.  
**Ejerforhold:**  
Grund: Københavns Kommune  
Vej: privat fællesvej  
**Aktuelle projekter:** Indstilling i maj 2011 om lokalt/kommunalt partnerskab om lokal forankring af midlertidig storbyhave.



### Grund ved Borgmestervangen

**Planforhold:** C1 og C2.  
Detailhandel: Indgår i bymidte.  
**Ejerforhold:** DSB-Ejendomme  
**Aktuelle projekter:** Udvikling af ny bebyggelse med boliger og serviceerhverv og forbindelse mellem folkeparks og basargrund. Forventet startredøgørelse i 2011.

### Vejarealer v/ Nørrebro Station

**Planforhold:** Vejarealer  
Detailhandel: Indgår i bymidte.  
**Ejerforhold:** Offentlig vej  
**Aktuelle projekter:** Indstilling af flytning af bussluse for Nørrebrogade maj 2011.

### Basargrunderen

**Planforhold:** T1  
Området kan tillige anvendes til offentligt opholdsareal.  
Detailhandel: Indgår i bymidten.  
Omfattet af lokalplan 426  
**Ejerforhold:** Københavns Kommune  
**Aktuelle projekter:** Benyttes som byggeplads for metrobyggeriet indtil 2017

### Nørrebrogade

**Planforhold:** Vejareal.  
Detailhandel: Indgår i bymidte.  
Omfattet af lokalplan 165  
**Ejerforhold:** Offentlig vej  
**Aktuelle projekter:** Omlægning af indre Nørrebrogade i gang og afsluttes ultimo 2011  
Projektudvikling af ydre Nørrebrogade afventer bl.a. evt flytning af bussluse.

### Folmer Bentsens Plads

**Planforhold:** Vejareal og T1 for højbanen  
Buerne under højbanen kan anvendes til publikumsorienterede serviceerhverv.  
Detailhandel: Indgår i bymidten  
**Ejerforhold:** Vej: Københavns Kommune.  
Højbanen: DSB og Banestyrelsen  
**Aktuelle projekter:** Projektudvikling af metroforplads igang.  
Lokalplanforslag til metroforplads i 2012.  
Metroforplads anlægges fra 2017.

### Tikøbgade

**Planforhold:** S2.  
Langs højbanen skal sikres areal til en planlagt cykelrute mellem Nørrebro Station og Bispeengbuen  
**Ejerforhold:** Privat fællesvej og privat ejet grund  
**Aktuelle projekter:** -

### Hillerødgade

**Planforhold:** O5 til institutioner  
**Ejerforhold:** Københavns Kommune  
**Aktuelle projekter:** Udpeget til lommepark

### Byrum under Bispeengbuen Delvist i Frederiksberg Kommune

**Planforhold:** C1  
**Ejerforhold:** Vejdirektoratet  
**Aktuelle projekter:** Frederiksberg kommune planlægger at iværksætte midlertidige aktiviteter i 2011 i samarbejde med Københavns Kommune og lokal arbejdsgruppe

### Stiforbindelse Delvist i Frederiksberg Kommune

**Planforhold:** C1 i Frdberg og O1 i København  
**Ejerforhold:** Privat  
**Aktuelle projekter:** Planlagt til Grøndalsruten

Kortbilag 6 **Forslag til Kommuneplan 2011**  
- Område for fokuseret byudvikling og handlingsplan i Nordvest

