

Bilag 8

Fakta om Christianshavn, Indre By, Kongens Enghave og Nørrebro Lokaludvalg



Fakta om Christianshavns Lokaludvalg



Kort over Christianshavn



Om Christianshavn

Mange lokale beboere omtaler Christianshavn som en by i byen. Bydelens selvforståelse beror til dels på Christianshavns historie, som mange christianshavnerne tillægger stor værdi og betydning. Det skyldes blandt andet, at lokalhistorien og geografien har været og er med til at afgrænse bydelen fra det øvrige København¹.

Med Holmens udvikling har Christianshavn gennemgået store forandringer. Operaen, nye uddannelsesinstitutioner og senest en udvikling af Papirøen og Kuglegården bidrager med nye muligheder. Nyholm har ligesom resten af Holmen spillet en central rolle for det danske forsvar i flere århundreder².

Med de nye kvarterer er Christianshavns befolkning vokset fra et lavpunkt i 1980'erne på 8.300 indbyggere til nu ca. 13.358 borgere. En udvikling der med tiden vil blive forstærket af urbaniseringen af Refshaleøen, Papirøen og sikkert også Nyholm. Christianshavn er dog stadig Københavns mindste bydel med 13.358 borgere². Svarende til at 2,1% af den samlede befolkning i København bor i Christianshavn.

I 2017 havde borgerne i Christianshavn en gennemsnitlig årlig personlig indkomst på 385.447 kr. I 2019 var der 1.278, der havde en grundskoleuddannelse som den højst gennemførte uddannelse, 311 borgere havde en kort uddannelse, 1.203 havde en mellemlang uddannelse og 2.747 havde en lang videregående uddannelse³.

Tal fra 2018 viser, at der var 7.001 borgere i beskæftigelse, 259 var arbejdsløse og 5.503 stod udenfor arbejdsstyrken.

1. Bydelsplan for Christianshavn 2017-2020.

2. Forslag til Københavns Kommuneplan 2019 side 58.

3. Statistikbanken(In78). Personer over 14 år med personlig indkomst (2017).

4. Statistikbanken (Ud35). Befolkningen 16-66 år efter køn og højest fuldførte uddannelse (2019).

5. Statistikbanken: (Ar53). Befolkning i Christianshavn efter socioøkonomisk status og alder (2018).

Fakta om Christianshavn

Befolkning

- Indbyggere: 13.358
- Børn og unge 0-19 år: 2.292¹
- Ældre 70+: 1.424¹
- Middellevetid: Kvinder: 84,5 år. Mænd: 79,8 år²
- Indvandrere: 1.998. Efterkommere: 250³
- Beskæftigede: 7.001⁴
- Arbejdsløse: 259⁴
- Udenfor arbejdsstyrken: 5.503⁴

Om lokaludvalgsområdet

- Grønt pr. indbygger: 63 m²⁵
- Folkeskoler: 1
- Privatskoler: 2
- Daginstitutioner: 9⁶
- Idrætsanlæg og haller: 1⁶
- Biblioteker: 1⁶
- Legepladser: 2⁶
- Udsatte boligområder: Ingen

1. Statistikbanken (Be3). Befolkning i Christianshavn fordelt på køn, civilstand og lokaludvalgsdistrikter (2019).
2. Statistikbanken (Mi72). Middellevetider for 0-årige på køn og lokaludvalgsdistrikter (2019).
3. Statistikbanken (Be5). Befolkning efter statsborgerskab og alder (2018).
4. Statistikbanken (Ar53). Befolkning i Christianshavn efter socioøkonomisk status og alder (2018).
5. Bydelsplan for Christianshavn 2017-2020.
6. Københavnerkortet: <https://kbhkort.kk.dk/spatialmap?>

Om Christianshavns Lokaludvalg

- 23 medlemspladser: 9 politiske repræsentanter og 14 foreningsrepræsentanter.
- Kønsfordeling for foreningsrepræsentanter: 57% mænd og 43 % kvinder.
- Ingen af de 14 foreningsrepræsentanter bor uden for bydelen.
- Gennemsnitsalder: 67 år*
- Yngste medlem: 54 år*
- Ældste medlem: 83 år*
- Vakante medlemspladser: Dansk Folkeparti og Liberal Alliance¹.
- Vakante suppleantpladser: tre 1. suppleanter (tre politiske) og otte 2. suppleanter (fire politiske)¹.
- Fravær i perioden marts 2018-2019: I gennemsnit var der 7 fraværende medlemmer pr. lokaludvalgsmøde. I gennemsnit mødte 3,6 suppleanter op ved fravær. De politiske repræsentanter udgjorde 39% af fraværet og foreningsrepræsentanter 27%².
- 5 Arbejdsgrupper: Byplan, Trafik og Havnen; Kultur, Skole, Fritid, Børn og Unge; Sociale forhold, Sundhed og Omsorg; INFO/Event-gruppen og Miljøgruppen.
- Sekretariatet har adresse på Rådhuset Rådhuspladsen 1, 1599 København V³. Derudover har sekretariatet et lokale i Christianshavns Beboerhus, Dronningegade 34³.

1. Vakante pladser er optalt pr. april 2020. Det er derfor et øjebliksbillede.

2. Der er korrigeret for den andel de to grupper udgør af lokaludvalget. Der er taget udgangspunkt i et fuldtalligt lokaludvalg på 23 medlemmer, og dermed ingen hensyntagen til skiftende vakante pladser.

3. Deler sekretariat med Indre By Lokaludvalg.

*Tal fra LU-sek. fra konstitueringen i 2018.

Om Christianshavns Lokaludvalg - Fortsat

Data på dette slide, om Christianshavns Lokaludvalg, bygger på data fra en spørgeskemaundersøgelse om lokaludvalgets arbejde i perioden marts/april 2018-2019. Undersøgelsen er besvaret af lokaludvalgssekretariaterne.

- Samlet ansøgt puljebeløb: 1.425.114 kr.
- Bevilliget puljebeløb: 387.850 kr.
- Eksterne ansøgninger: 51
- Kommunale ansøgninger: 2
- Miljøopgaven: varetages af Miljøpunkt.
- Bevilgede puljemidler til Miljøpunkt i 2019: 100.000 kr.¹
- Puljemidler til udarbejdelse af bydelsplanen 2017: Vides ikke.
- Borgere hørt/involveret i udarbejdelsen af bydelsplanen 2017: Vides ikke.
- Egne projekter: 32*
- Antal høringer: 44*
- Høringssvar til bydækkende høringer: 28*
- Antal borgerhenvendelser: Vides ikke*
- Medlemmer i borgerpanel pr. 2020: 980. 52% kvinder, 47% mænd.
- Gennemsnitsalder i borgerpanel: 54 år.
- Følgere på Facebook pr. 2020: 1.133
- Følgere på Instagram pr. 2020: Bruger ikke Instagram.

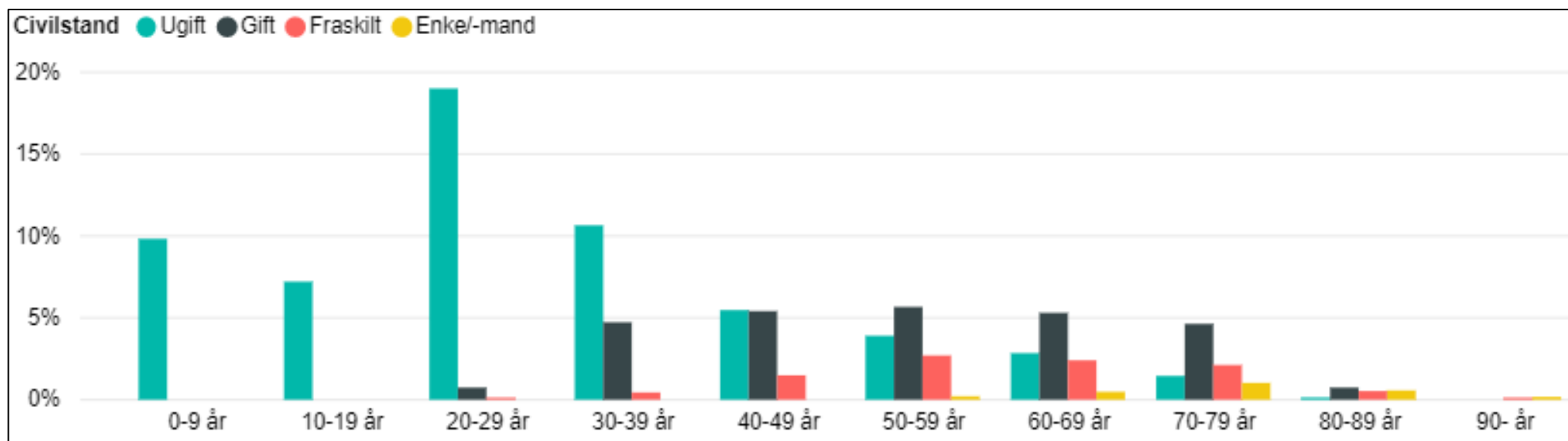
1. Foruden den faste driftsstøtte.

* Estimerede tal.

Data og grafer om befolkningen og boligmassen i Christianshavn

Befolkningen i Christianshavn fordelt på køn, alder og civilstand

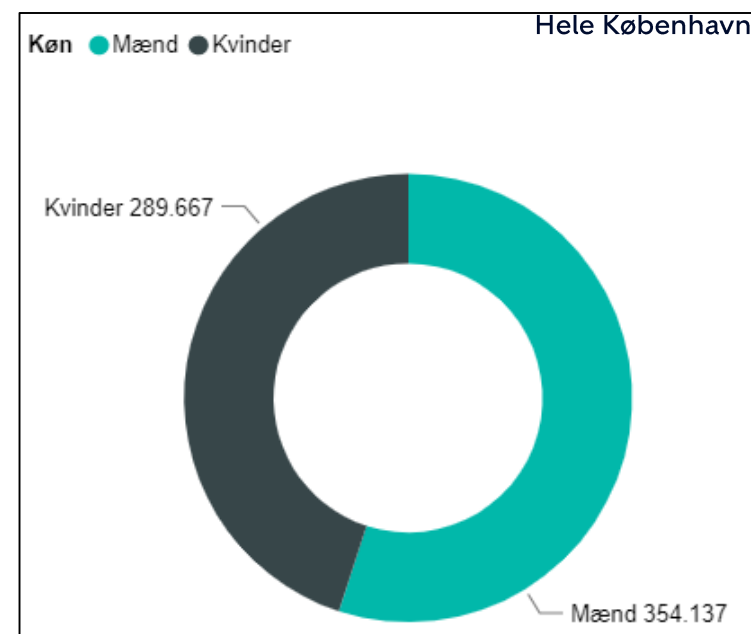
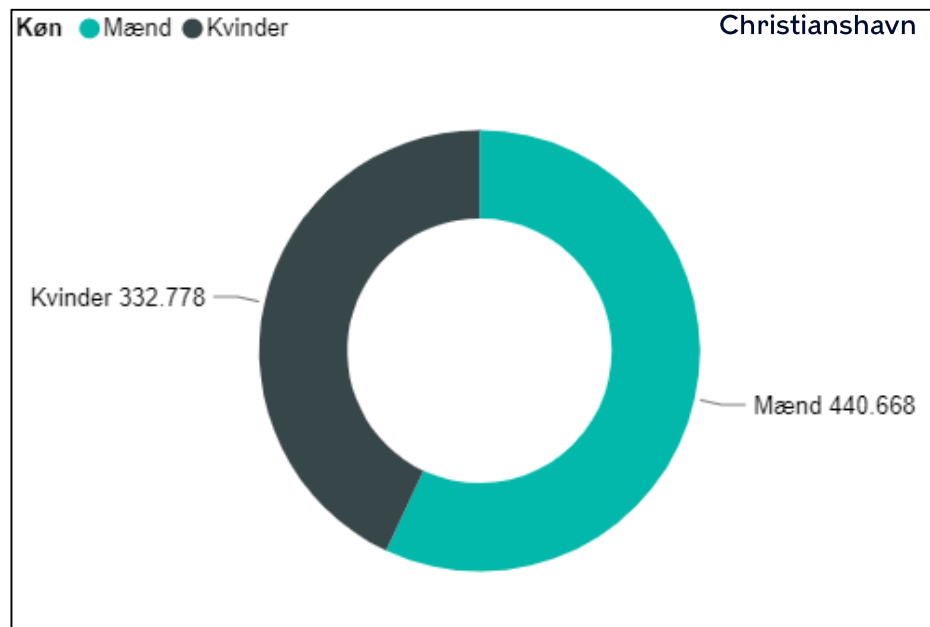
- Ugift: 7.994
- Gift: 3.598
- Fraskilt: 1.291
- Enke/-mand: 326



Statistikbanken (Be3). Befolkningen i Christianshavn fordelt på køn, alder og civilstand (2019).

Personlig indkomst i Christianshavn (14 år+)

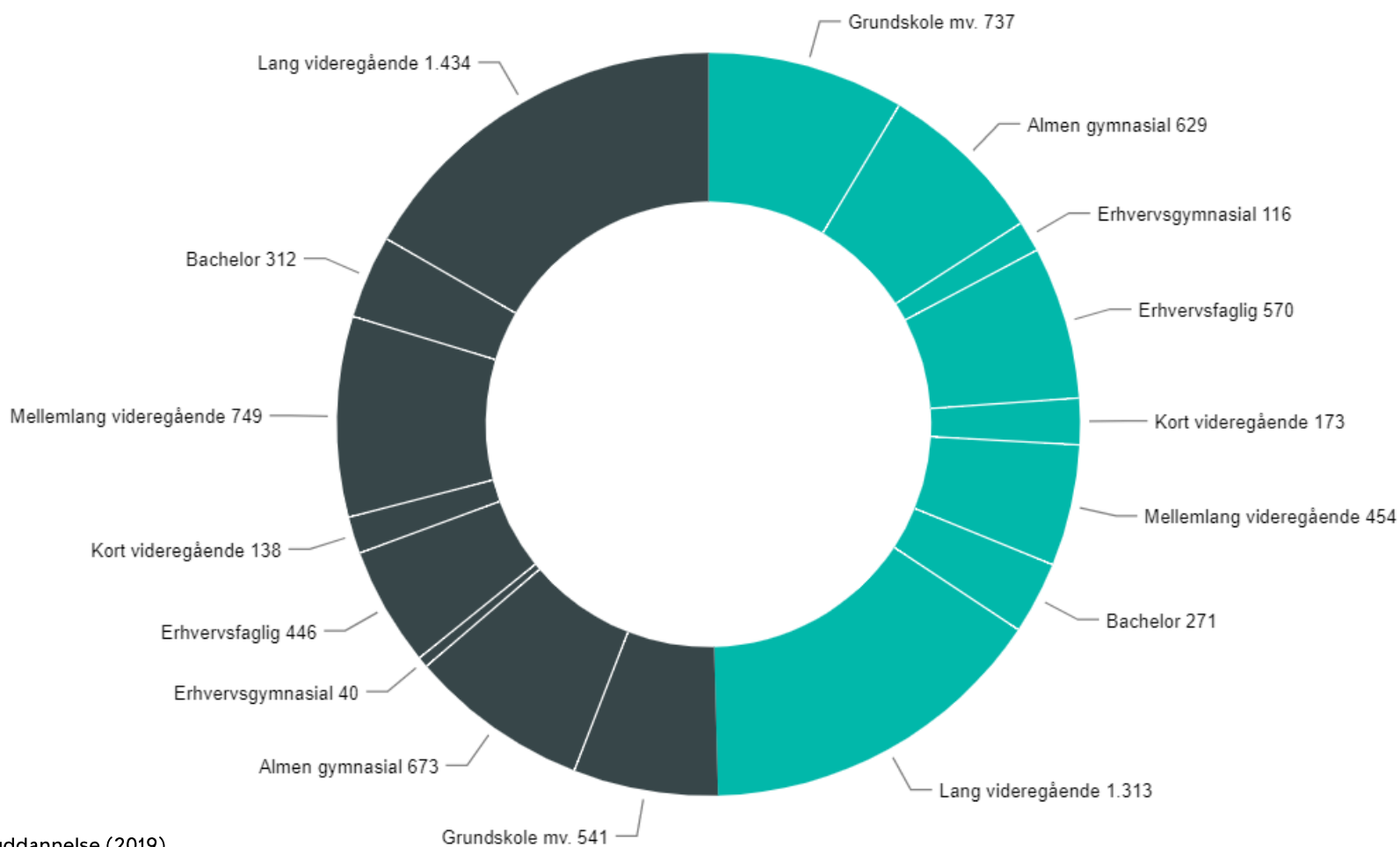
- Mænd: 440.668 kr. årligt
- Kvinder: 332.778 kr. årligt



Befolkningen i Christianshavn 16-66 år efter køn og højest fuldførte uddannelse

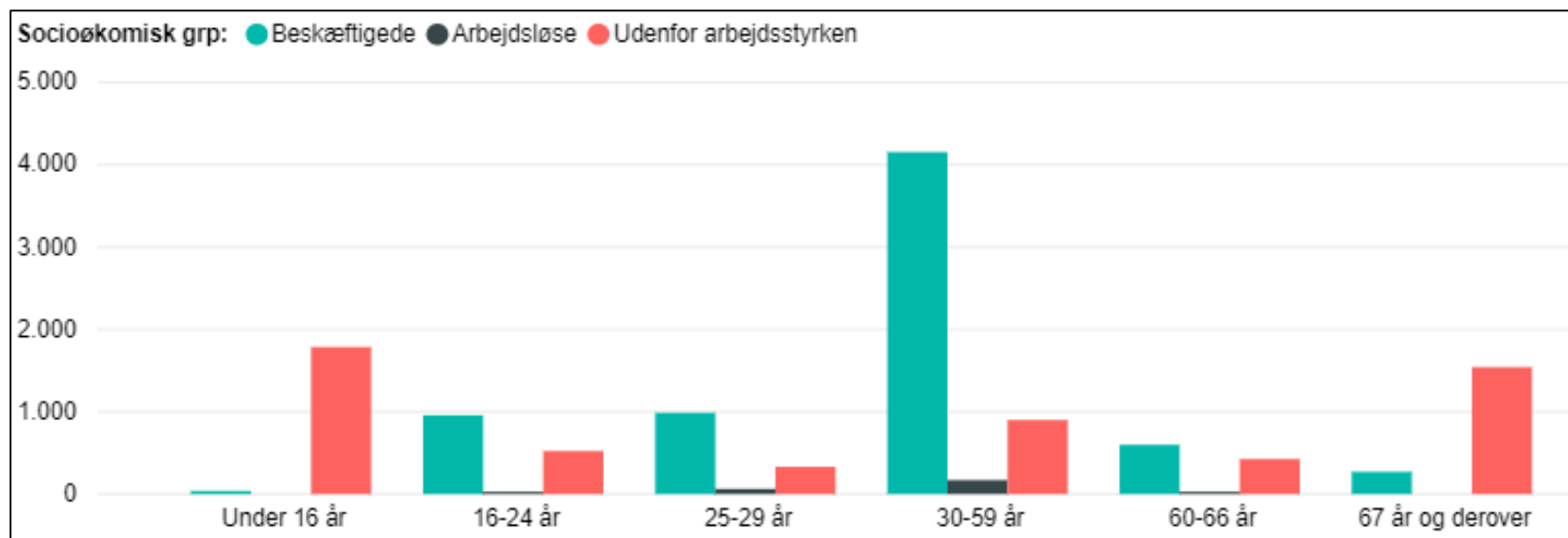
Køn ● Mænd ● Kvinder

- Grundskole: 1.278
- Kort: 311
- Mellemlang: 1.203
- Lang: 2.747
- Erhvervsfaglig: 1.016



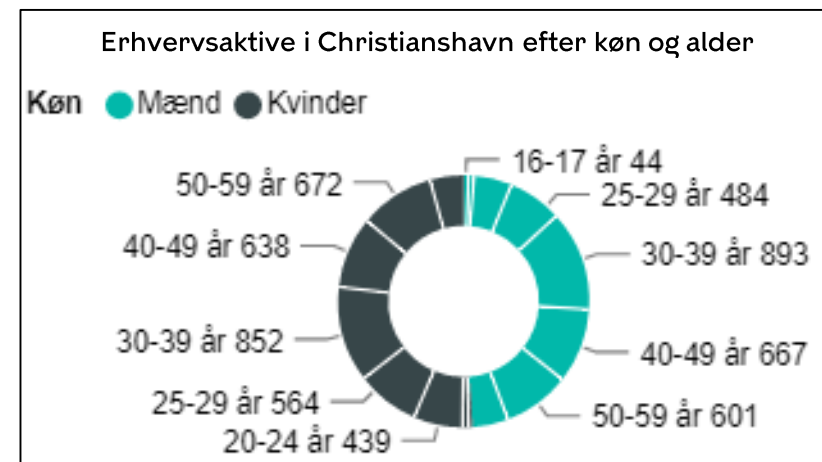
Befolkning i Christianshavn efter socioøkonomisk status og alder

- Beskæftigede: 7.001
- Arbejdsløse: 259
- Udenfor arbejdsstyrken: 5.503



Erhvervsaktive og erhvervsfrekvens i Christianshavn

- Erhvervsaktive mellem 16-66 år: 6.953



År	Lokaludvalgsdistrikter	Køn	16-17 år	18-19 år	20-24 år	25-29 år	30-39 år	40-49 år	50-59 år	60-66 år	Total
2018	Lokaludvalg - Christia...	Mænd	40	42	64	75	84	80	77	60	74
		Kvinder	37	62	68	74	81	83	85	57	75
		Total	39	51	66	75	83	82	81	59	75
	Total		39	51	66	75	83	82	81	59	75

Boligmasse efter ejerforhold på Christianshavn

- Almene boliger: 12 %
- Privat andelsboligforening: 22 %
- Ejerbolig: 29 %
- Privat udlejning: 35 %
- Offentlig ejet bolig: 2 %

Boliger på Christianshavn efter værelser og beboere

Antal boliger Christianshavn fordelt på værelser og beboere										
Dato	Lokaludvalgsdistrikter	Antal beboere	1 værelse u/eget køkken	1 værelse	2 værelser	3 værelser	4 værelser	5 værelser og derover	Uoplyst	Total
20181231	Lokaludvalg - Christianshavn	1 beboer	12	300	1.119	738	272	60	156	2.657
		2 beboere		54	623	790	460	131	59	2.117
		3 beboere		11	128	318	329	82	36	904
		4 beboere			23	139	221	133	28	544
		5 beboere og derover			8	36	62	72	21	199
		Uoplyst/Ingen		43	98	148	91	37	69	486
		Total		12	408	1.999	2.169	1.435	515	369

Lægedækning for Indre By og Christianshavn

- Alment praktiserende læger 43¹
- 3 ud af de 43 læger er mellem 63 og 72 år³
- I 2024 vil der være behov for yderligere 3,7 nye læger i Indre By og Christianshavn²

1. Region Hovedstaden - Prognose for behovet for alment praktiserende læger 2020-2024: <https://www.regionh.dk/politik/nye-moeder/Documents/Opdateret%20dagsorden%20til%20møde%20i%20PPU%2019.12.2020%20MED%20BILAG.pdf>

2. Data sendt fra SUF: Afdeling for det Nære Sundhedsvæsen. De har fået tal udleveret af Region Hovedstaden, som har trukket data i NOTUS regional d. 20. januar 2020.

Anlægsplan - behov for ny kapacitet frem mod 2030

INDRE BY/CHRISTIANSHAVN

- 36 Dagtilbudsgrupper
- 4 Skolespor
- 1 Idrætshal
- 35 Botilbudspladser - ny kapacitet
- 60 Plejeboliger - modernisering
- 80 Plejeboliger - ny kapacitet
- 1 Grøn forbindelse

Kort over placering af erhvervsområder i København

- Boliger og serviceerhverv
- Serviceerhverv
- Blandet erhverv
- Industri
- Havneformål
- Tekniske anlæg
- O2-O5 omr. til institutioner, skoler mv.

