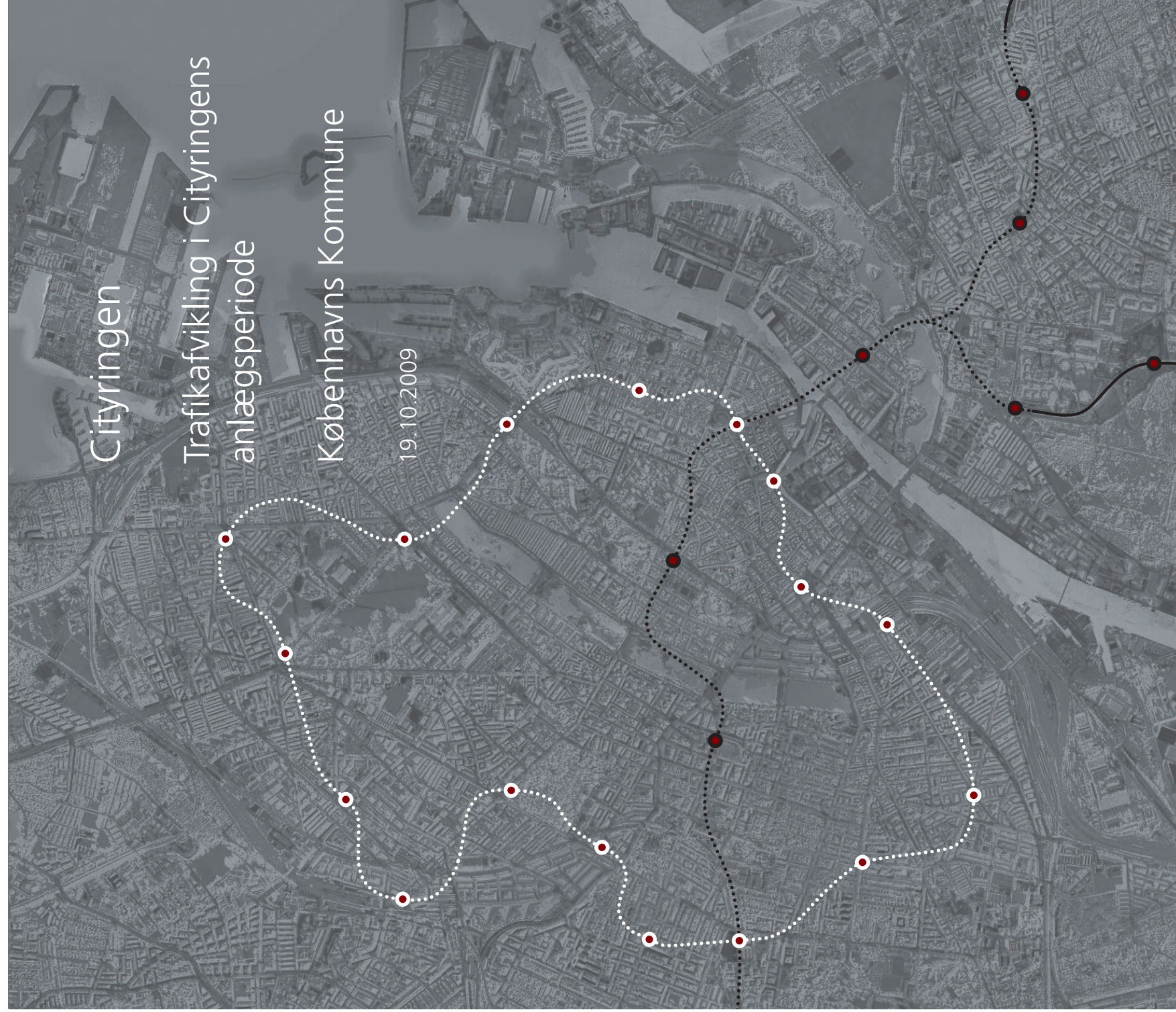


Cityringen

Trafikafvikling i Cityringens  
anlægsperiode

Københavns Kommune

19.10.2009



**Metro**

[www.m.dk/cityringen](http://www.m.dk/cityringen)





# Indholdsfortegnelse

---

- 1 Københavns Hovedbane [Kh]
  - 1.1 Ledningsomlægninger fase 1-3
  - 1.2 Anlægsarbejde for station fase 1
- 2 Rådhuspladsen [Rhp]
  - 2.1 Ledningsomlægninger fase 1-4
  - 2.2 Anlægsarbejde for station fase 1
- 3 Christiansborg [Chb]
  - 3.1 Ledningsomlægninger fase 1-3
  - 3.2 Anlægsarbejde for station fase 1
- 4 Kongens Nytorv [Kgn]
  - 4.1 Ledningsomlægninger fase 1
  - 4.2 Anlægsarbejde for station fase 1-3
- 5 Frederiks Kirke [Frk]
  - 5.1 Ledningsomlægninger fase 1-4
  - 5.2 Anlægsarbejde for station fase 1
- 6 Østerport [Kk]
  - 6.1 Ledningsomlægninger fase 1-3
  - 6.2 Anlægsarbejde for station fase 1
- 7 Øster Søgade [Øsø]
  - 7.1 Tunnelarbejdsplads fase 1
- 8 Trianglen [Tri]
  - 8.1 Ledningsomlægninger fase 1-2
  - 8.2 Anlægsarbejde for station fase 1
- 9 Poul Henningsens Plads [Php]
  - 9.2 Anlægsarbejde for station fase 1
- 10 Vibenshus Runddel [Vhr]
  - 10.2 Anlægsarbejde for station fase 1
- 11 Rådmandsmarken [Rmm]
  - 11.1 Ledningsomlægninger fase 1-4
  - 11.2 Anlægsarbejde for station fase 1
  - 11.3 Busomlægninger i forbindelse med lukning af Haraldsgade
- 12 Nørrebro [Nø]
  - 12.1 Ledningsomlægninger fase 1-3
  - 12.2 Anlægsarbejde for station fase 1
- 13 Nørrebroparken [Nøp]
  - 13.1 Tunnelarbejdsplads fase 1
- 14 Nørrebro Runddel [Nør]
  - 14.1 Anlægsarbejde for station fase 1
- 15 Landsarkivet [Laa]
  - 15.1 Ledningsomlægninger fase 1
  - 15.2 Anlægsarbejde for station fase 1
- 16 Enghave Plads [Ehp]
  - 16.1 Ledningsomlægninger fase 1-3
  - 16.2 Anlægsarbejde for station fase 1
- 17 Sønder Boulevard [Sbv]
  - 17.1 Ledningsomlægninger fase 1-2
  - 17.2 Anlægsarbejde for skakt fase 1
- 18 Halmtorvet [Hlt]
  - 18.1 Ledningsomlægninger fase 1-2
  - 18.2 Anlægsarbejde for skakt fase 1

# 1 Københavns Hovedbane [Kh]

## Signaturer:

-  Arbejdsareal
-  Rute for fodgængere
-  Afmærkning / kantsten
-  Trafikkens retning

## Noter:

- Colbjørnsensgade indsnævres
- Adgang til boliger opretholdes










# 1.1 Ledningsomlægninger fase 1



# 1 Københavns Hovedbane [Kh]

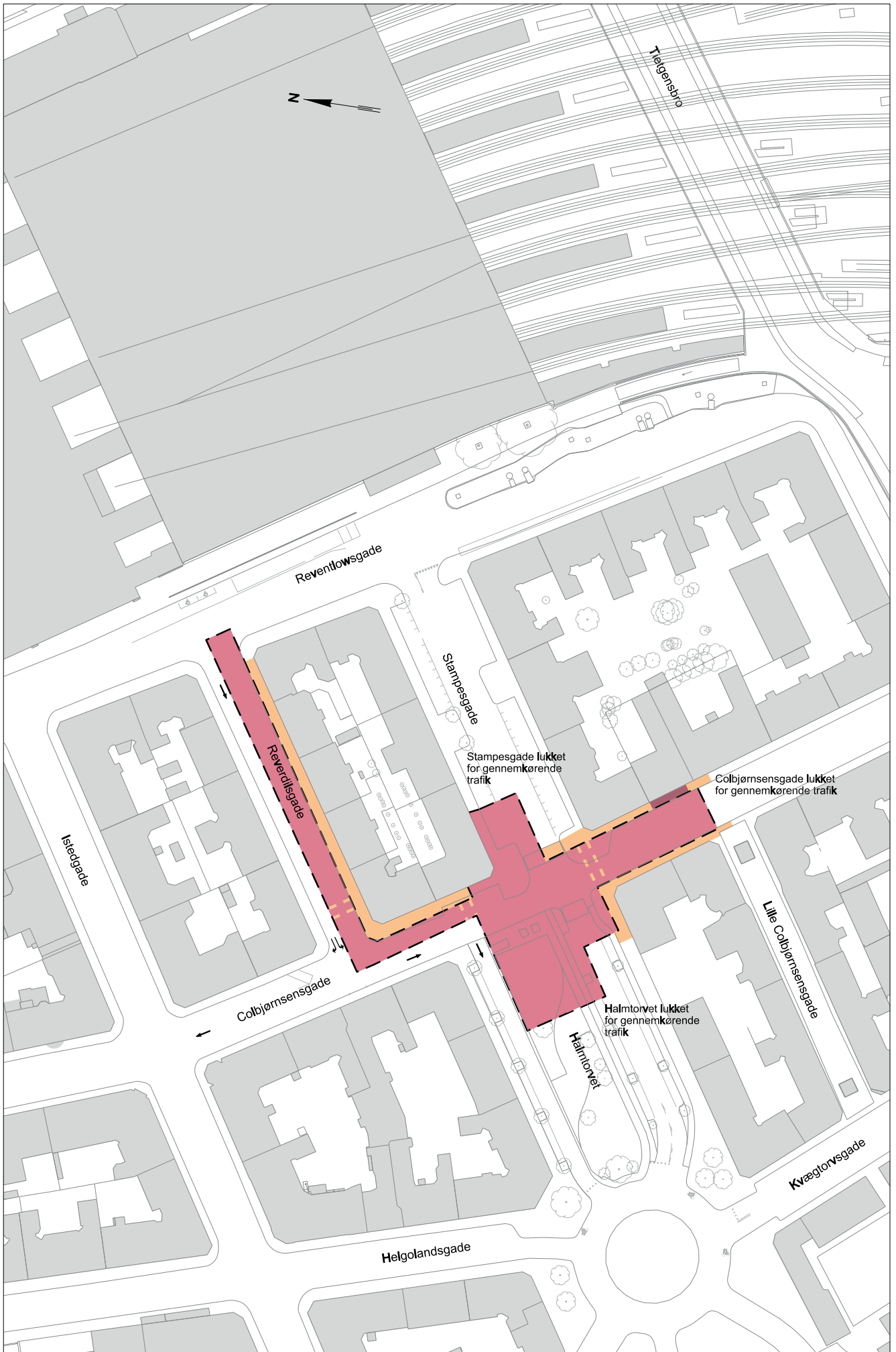
## Signaturer:

	Arbejdsareal
	Mobilt arbejdsareal (varierer i form og udstrækning i takt med arbejdet)
	Rute for fodgængere
	Rute for fodgængere der flyttes i takt med arbejdet
	Afmærkning / kantsten
	Trafikkens retning
	Hegn

## Noter:

- Reverdilsgade indsnævres og venstresving af Colbjørnsensgade tillades
- Colbjørnsensgade lukket for gennemkørende trafik
- Højresving af Halmtorvet opretholdes
- Halmtorvet lukket for gennemkørende trafik
- Stampedgade lukket for gennemkørende trafik
- Der opretholdes adgang til boliger ved gangbroer







## 1.1 Ledningsomlægninger fase 2





# 1 Københavns Hovedbane [Kh]

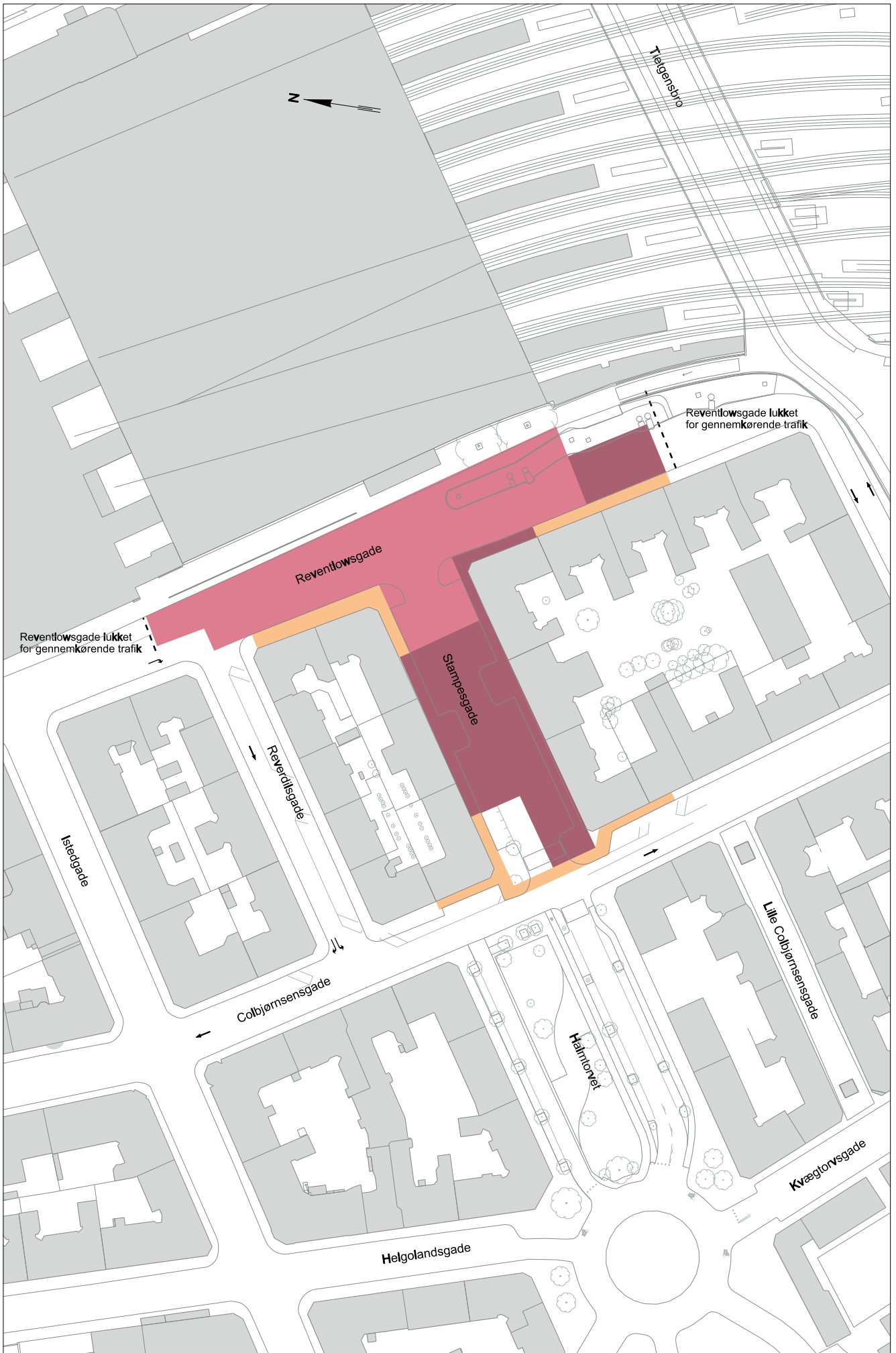
## Signaturer:

	Arbejdsareal
	Mobilt arbejdsareal (varierer i form og udstrækning i takt med arbejdet)
	Rute for fodgængere
	Afmærkning / kantsten
	Trafikkens retning
	Trafikværn

## Noter:






- Reventlowsgade lukket for gennemkørende trafik
- Vendeplads etableres på Reventlowsgade
- Stampesgade lukket for gennemkørende trafik
- Venstresving fra Reverdilsgade ad Colbjørnsensgade tillades

## 1.1 Ledningsomlægninger fase 3



# 1 Københavns Hovedbane [Kh]

## Signaturer:

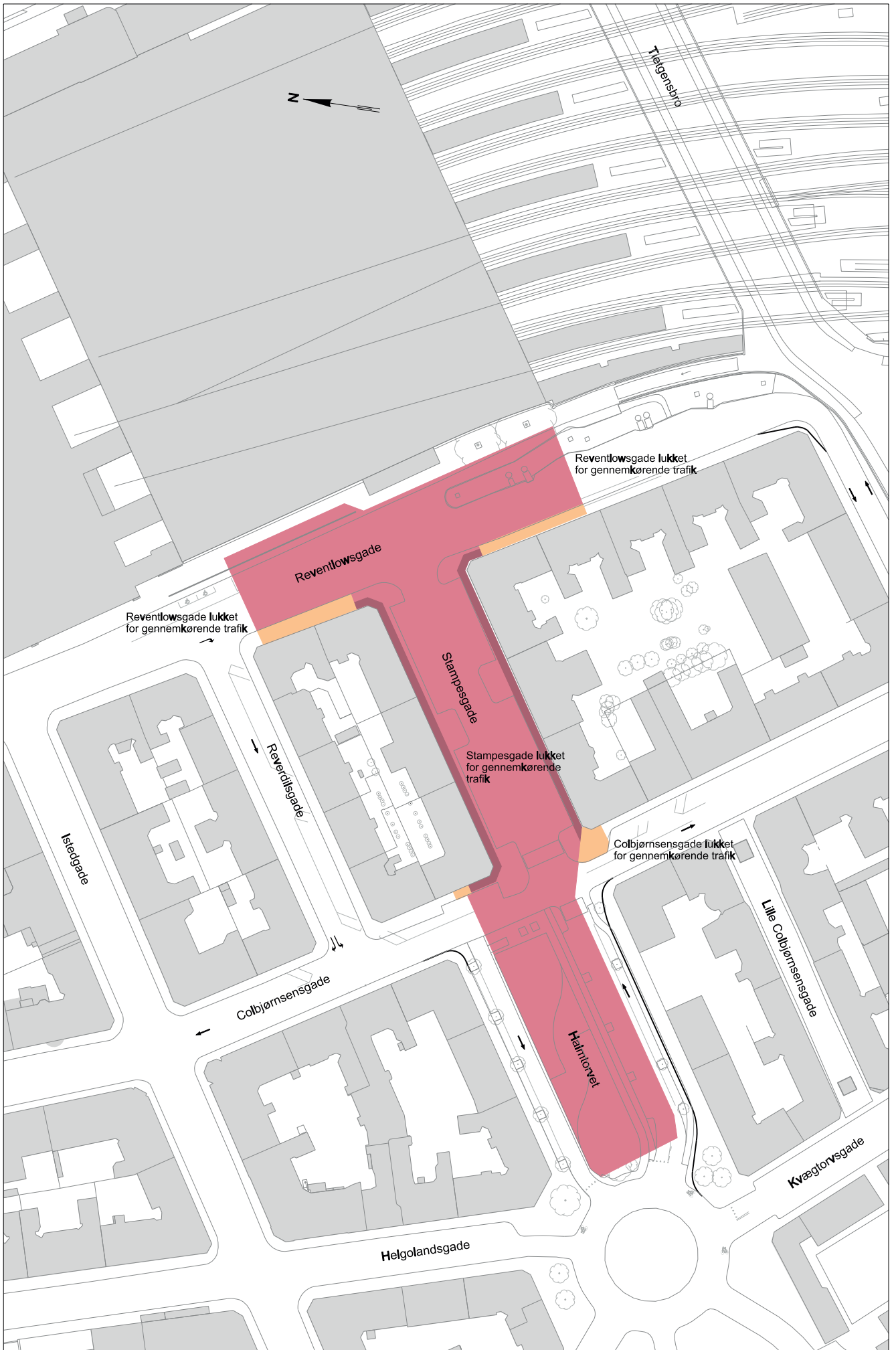
-  Arbejdsareal
-  Mobilt arbejdsareal (varierer i form og udstrækning i takt med arbejdet)
-  Rute for fodgængere
-  Afmærkning / kantsten
-  Trafikkens retning

## Noter:

- Kørespor på sydlig del af Halmtorvet rykkes mod syd
- Lukning af Stampesgade og Reventlowsgade opretholdes
- Trafik i begge retninger på Tietgensgade opretholdes















## 1.2 Anlægsarbejde for station fase 1



## 2 Rådhuspladsen [Rhp]

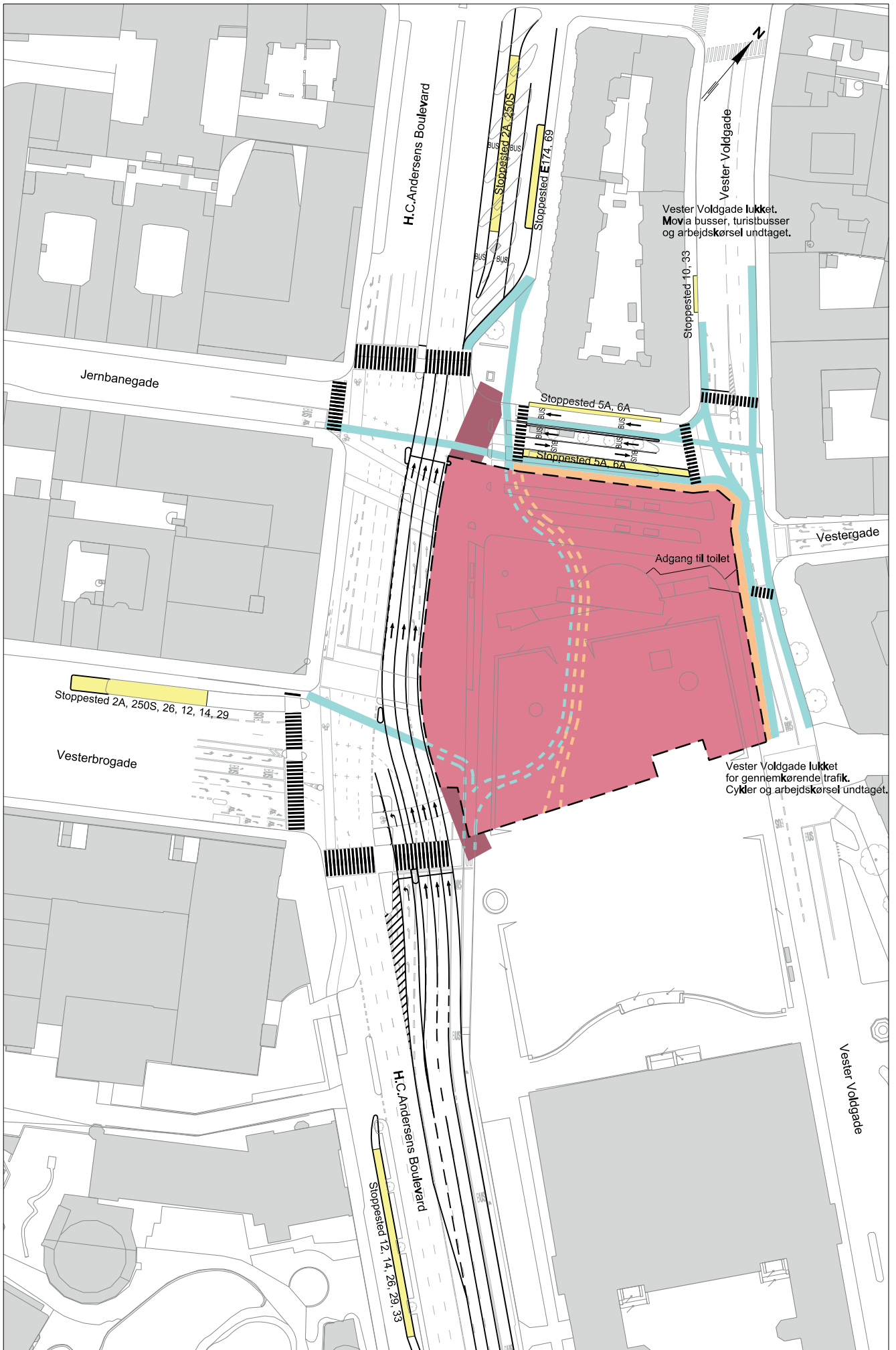
### Signaturer:

	Arbejdsareal
	Mobilt arbejdsareal (varierer i form og udstrækning i takt med arbejdet)
	Rute for cyklister
	Rute for cyklister der flyttes i takt med arbejdet
	Rute for fodgængere
	Rute for fodgængere der flyttes i takt med arbejdet
	Stoppesteder for busser
	Afmærkning / kantsten
	Trafikkens retning
	Fodgængerfelter
	Hegn
	Trafikværn

### Noter:

- Busterminaler ombygges ved Rådhuspladsen og langs H. C. Andersens Boulevard
- 3 vognbaner i hver retning opretholdes på H. C. Andersens Boulevard
- Separat venstresvingssignal tilføjes fra H. C. Andersens Boulevard til Vesterbrogade
- Venstresving til Jernbanegade fra H. C. Andersens Boulevard nedlægges
- 2 fodgængerfelter på H. C. Andersens Boulevard nedlægges
- Vester Voldgade lukkes for gennemkørende trafik
- Der opretholdes adgang til eksisterende toiletter fra Vester Voldgade
- Der etableres højresving fra Vestergade ud på Vester Voldgade
- Vester Voldgade lukkes for gennemkørende trafik i begge retninger
- Eksisterende stoppested på Vesterbrogade forlænges
- Der etableres nyt stoppested ved Tivoli
- Der opretholdes adgang til Strøget / Frederiksberggade









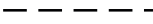

## 2.1 Ledningsomlægninger fase 1





## 2 Rådhuspladsen [Rhp]

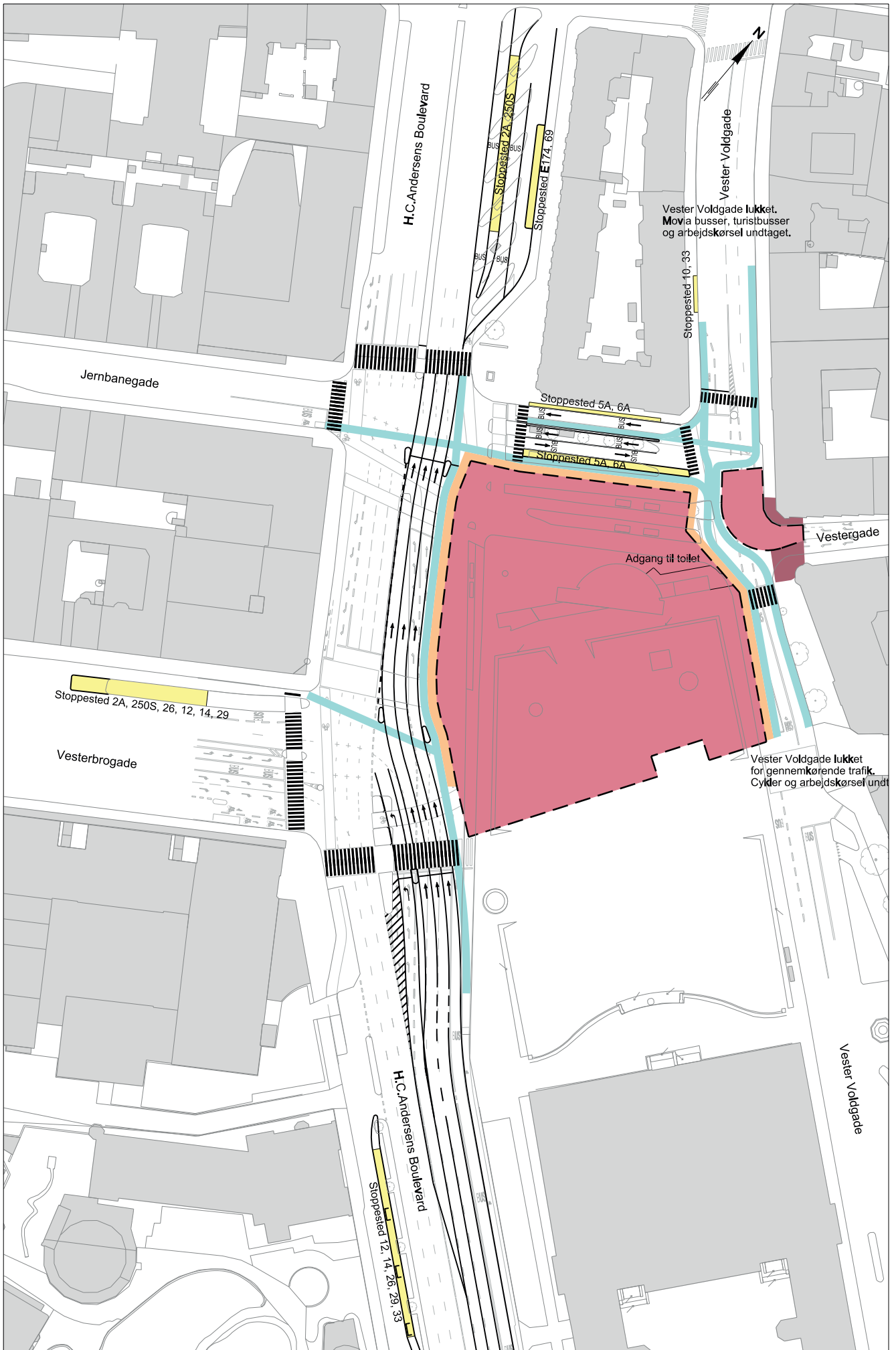
### Signaturer:

	Arbejdsareal
	Mobilt arbejdsareal (varierer i form og udstrækning i takt med arbejdet)
	Rute for cyklister
	Rute for fodgængere
	Stoppesteder for busser
	Afmærkning / kantsten
	Trafikkens retning
	Fodgængerfelter
	Hegn
	Trafikværn

### Noter:








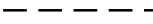
- 3 vognbaner i hver retning opretholdes på H. C. Andersens Boulevard
- Der opretholdes adgang til eksisterende toiletter fra Vester Voldgade
- Der arbejdes i nye områder på hjørnet af Vester Voldgade / Vestergade  
Samme forhold som forgående fase opretholdes her

## 2.1 Ledningsomlægninger fase 2



## 2 Rådhuspladsen [Rhp]

### Signaturer:

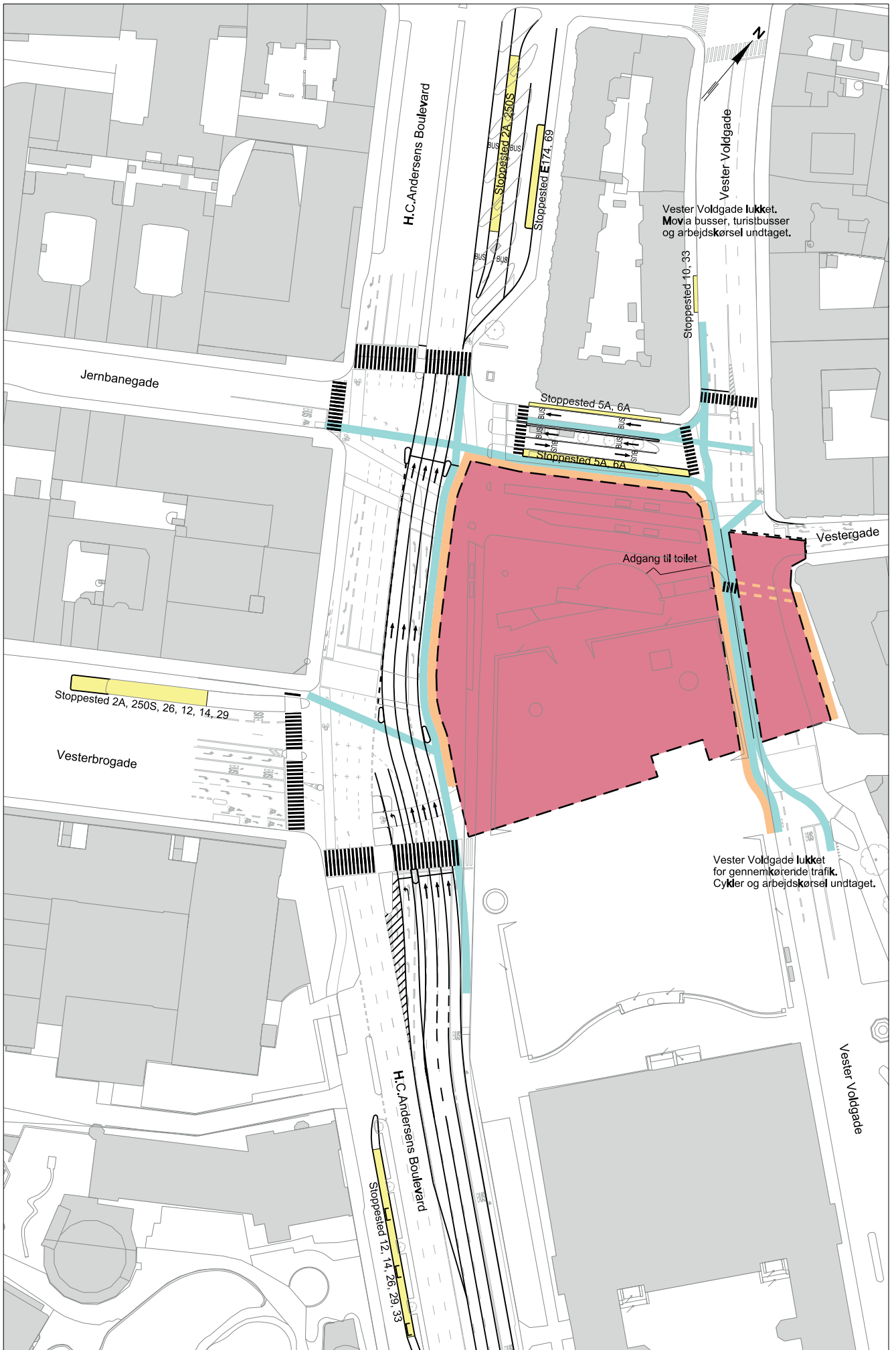
	Arbejdsareal
	Rute for cyklister
	Rute for fodgængere
	Rute for fodgængere der flyttes i takt med arbejdet
	Stoppesteder for busser
	Afmærkning / kantsten
	Trafikkens retning
	Fodgængerfelter
	Hegn
	Trafikværn

### Noter:

- Der arbejdes i nye områder på hjørnet af Vester Voldgade / Vestergade  
Samme forhold som forgående fase opretholdes her









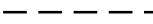
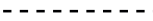


## 2.1 Ledningsomlægninger fase 3



## 2 Rådhuspladsen [Rhp]

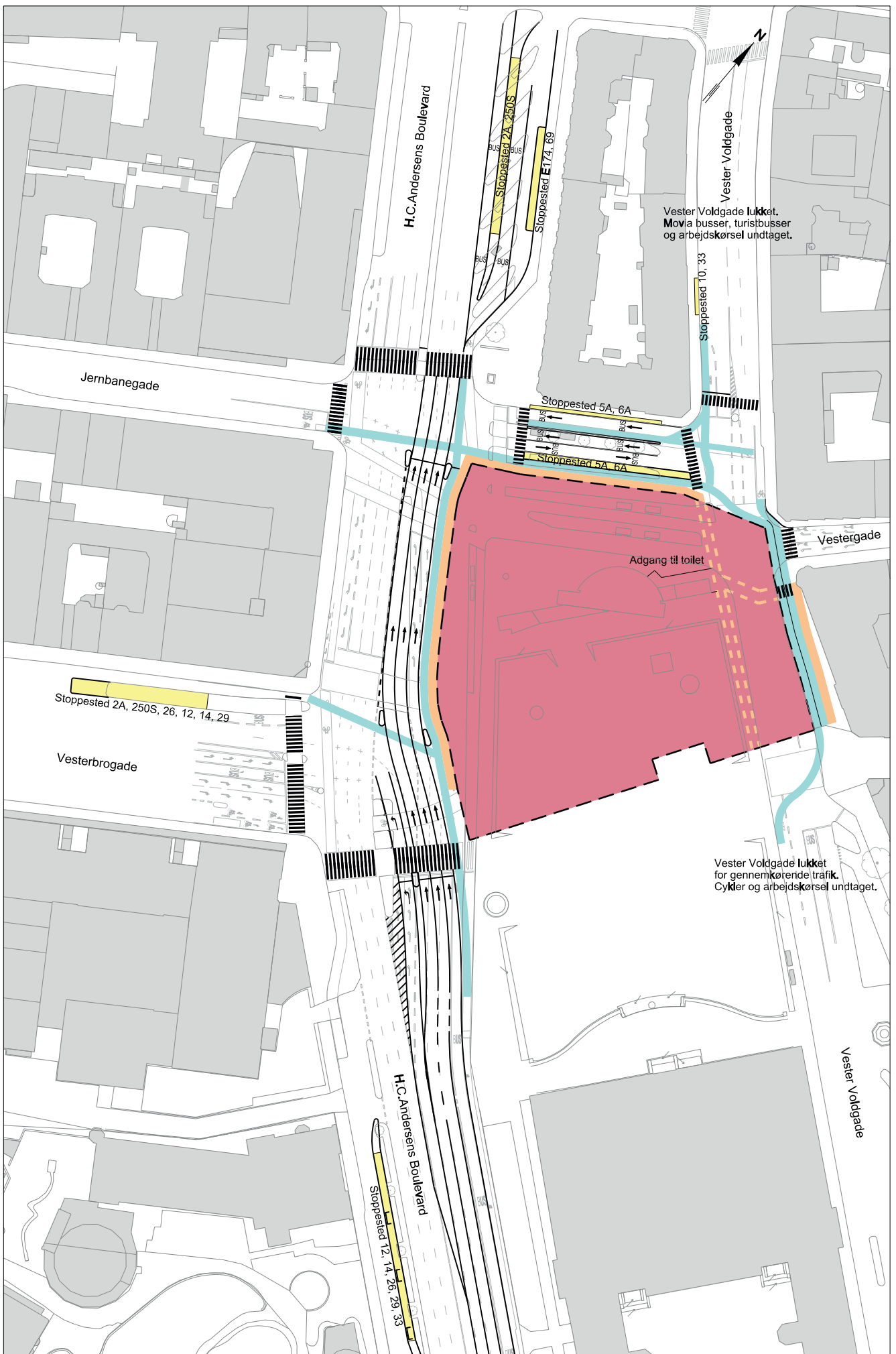
### Signaturer:

	Arbejdsareal
	Rute for cyklister
	Rute for fodgængere
	Rute for fodgængere der flyttes i takt med arbejdet
	Stoppesteder for busser
	Afmærkning / kantsten
	Trafikkens retning
	Fodgængerfelter
	Hegn
	Trafikværn

### Noter:









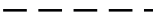

- Der arbejdes i nye områder på hjørnet af Vester Voldgade / Vestergade  
Samme forhold som forgående fase opretholdes her

## 2.1 Ledningsomlægninger fase 4



## 2 Rådhuspladsen [Rhp]

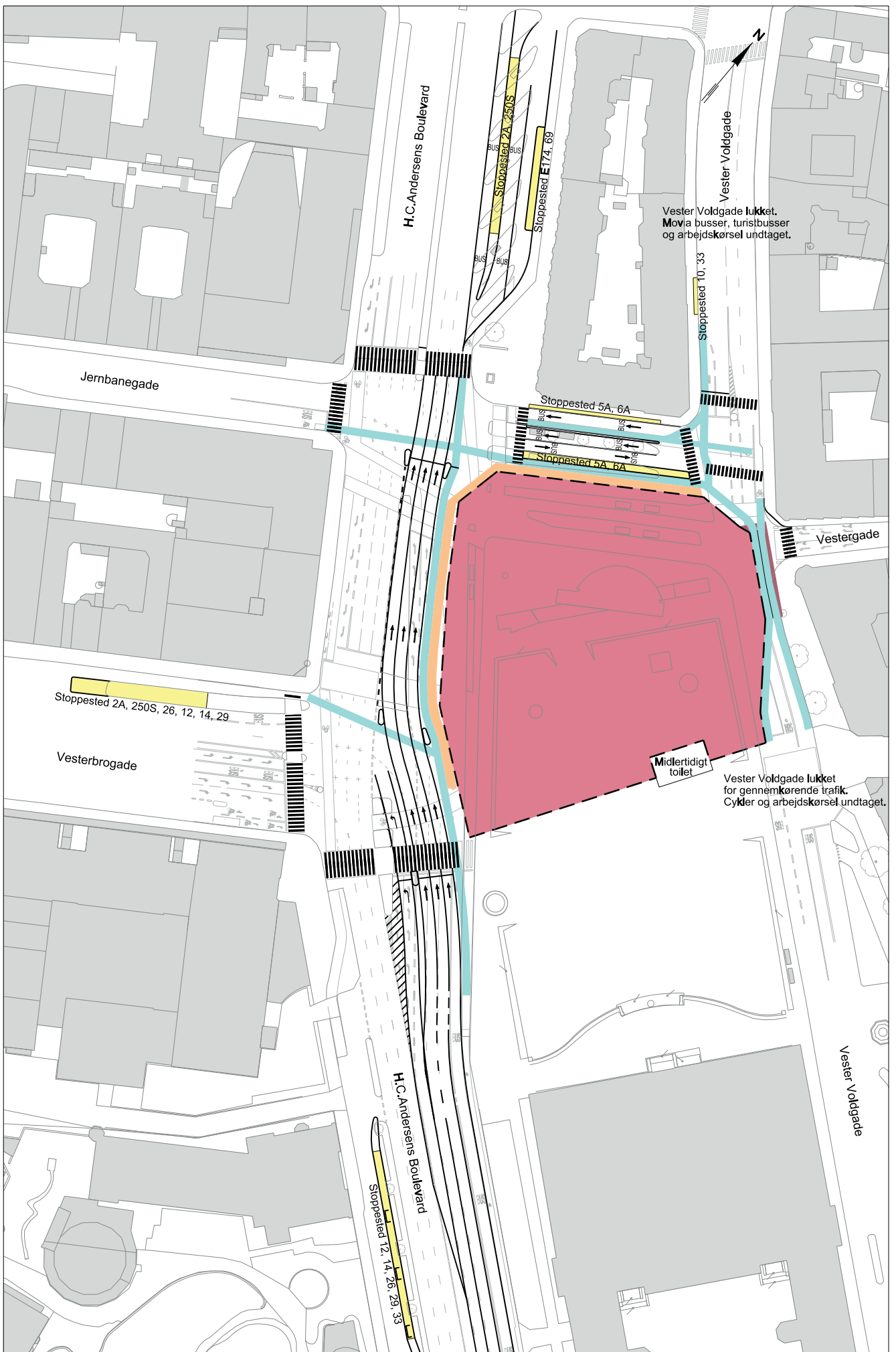
### Signaturer:

	Arbejdsareal
	Mobilt arbejdsareal (varierer i form og udstrækning i takt med arbejdet)
	Rute for cyklister
	Rute for fodgængere
	Stoppesteder for busser
	Afmærkning / kantsten
	Trafikkens retning
	Fodgængerfelter
	Hegn
	Trafikværn

### Noter:

- Fodgængere tillades **ikke** på vestlig side af Vester Voldgade ud for byggepladshegnet
- Lukning af Vester Voldgade for biltrafik opretholdes
- Ombygning af busterminal og diverse stoppesteder opretholdes
- Ombygning af H. C. Andersens Boulevard opretholdes



## 2.2 Anlægsarbejde for station fase 1





### 3 Christiansborg [Chb]

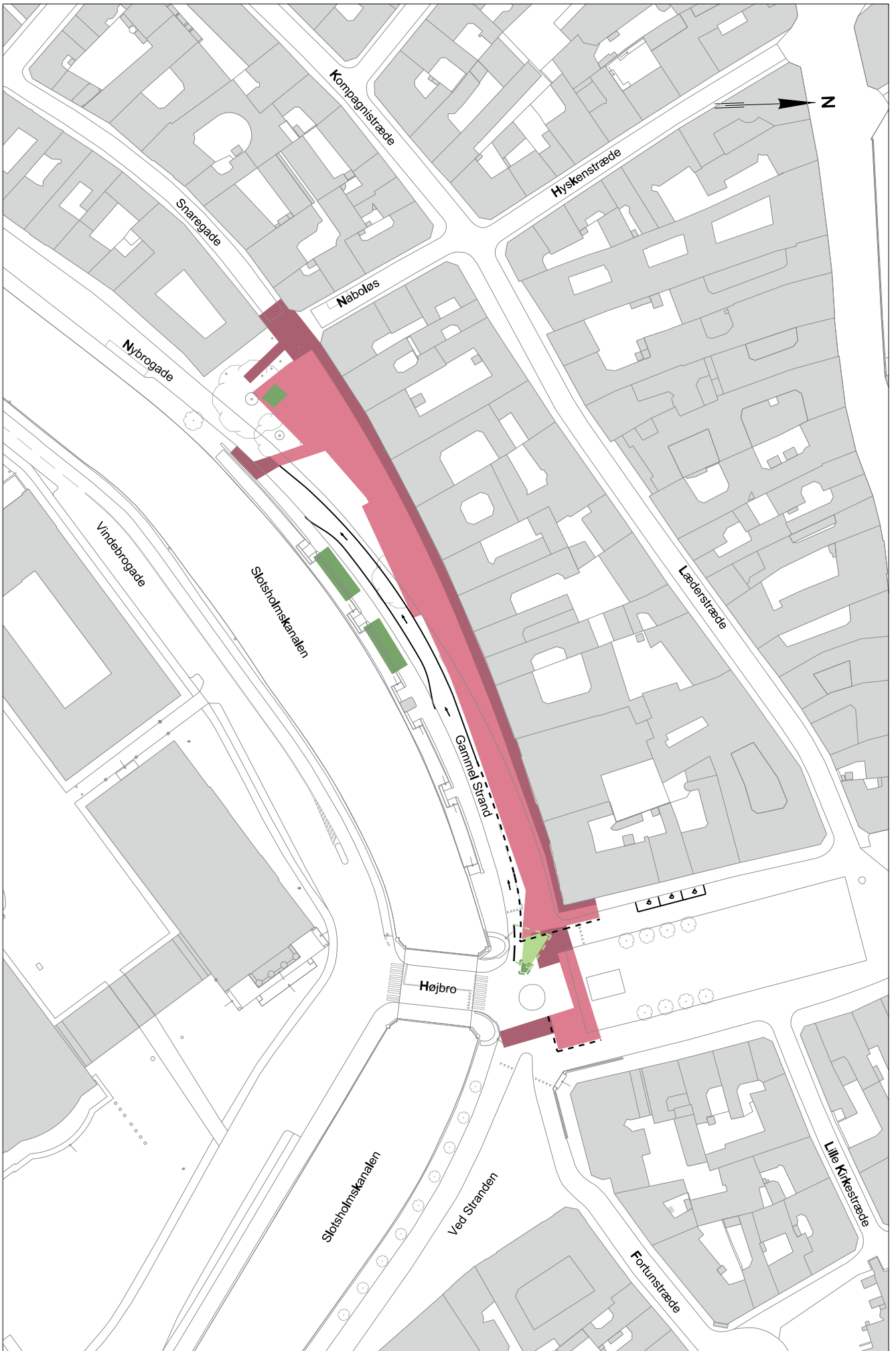
#### Signaturer:

	Arbejdsareal fase 1
	Mobilt arbejdsareal fase 1 (varierer i form og udstrækning i takt med arbejdet)
	Arbejdsareal fase 2
	Arbejdsareal fase 3
	Afmærkning / kantsten alle faser
	Trafikkens retning alle faser
	Hegn fase 2
	Trafikværn fase 1
	Trafikværn fase 2
	Trafikværn fase 3

#### Noter:








- Gammel Strand ensrettes fra Højbro Plads mod Nybrogade
- Der opretholdes gennemkørende trafik via Naboløs, Snaregade, Højbro Plads, Ved Stranden og Fortunstræde
- Der opretholdes adgang til alle ejendomme
- Fortovspromenade ved Slotsholmskanalen forlægges men opretholdes

### 3.1 Ledningsomlægninger fase 1



### 3 Christiansborg [Chb]

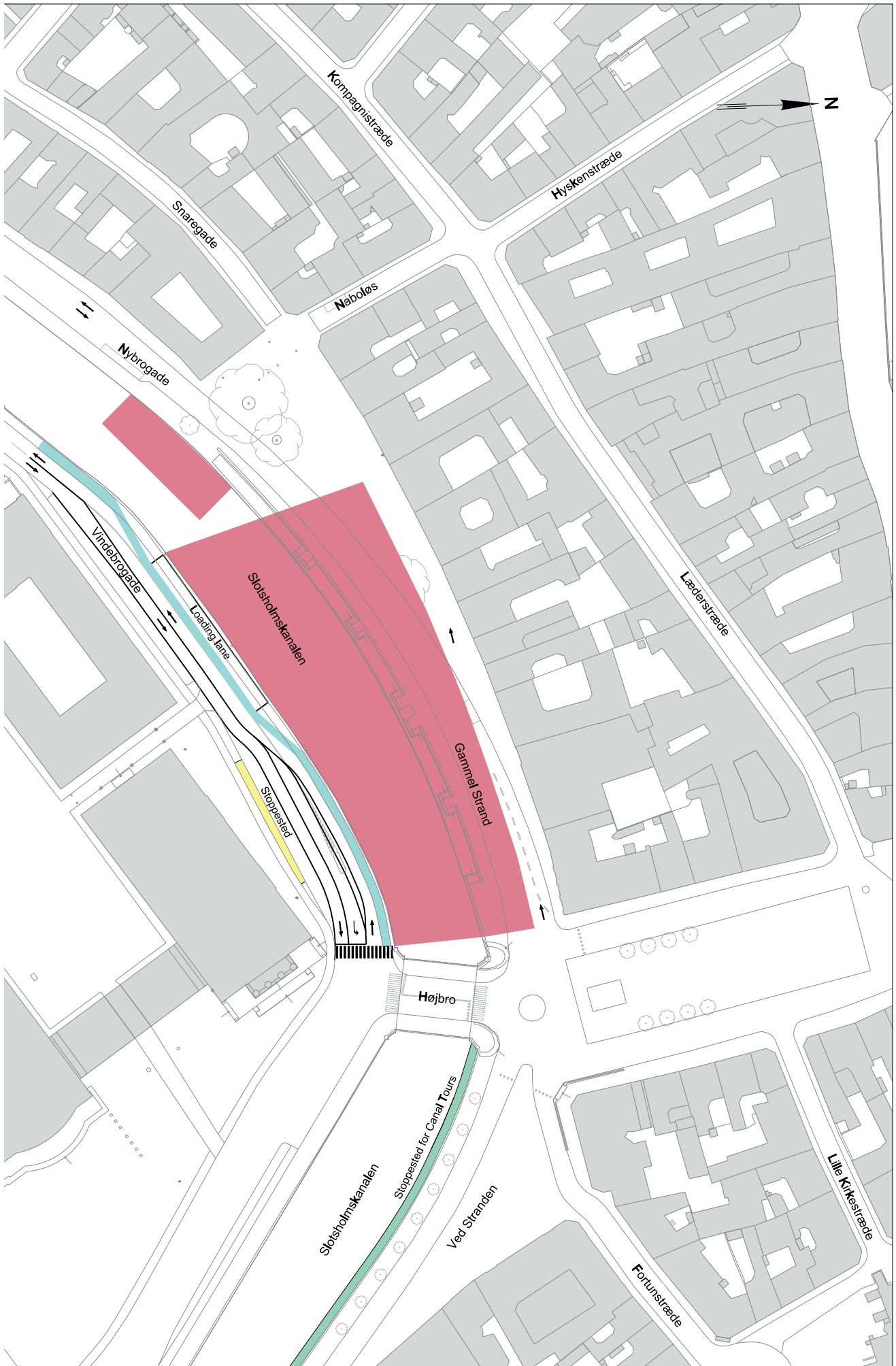
#### Signaturer:

	Arbejdsareal fase 1
	Rute for cyklister
	Stoppesteder for busser
	Stoppesteder for Canal Tours
	Afmærkning / kantsten alle faser
	Trafikkens retning alle faser
	Fodgængerfelter

#### Noter:











- Der etableres "loading lane" for arbejdskørsel på Vindebrogade
- Busstoppested og venstresvingsbane på Vindebrogade afkortes
- Ensretning på Gammelstrand opretholdes
- Nybrogade dobbeltrettes

### 3.2 Anlægsarbejde for station fase 1



## 4 Kongens Nytorv [Kgn]

### Signaturer:

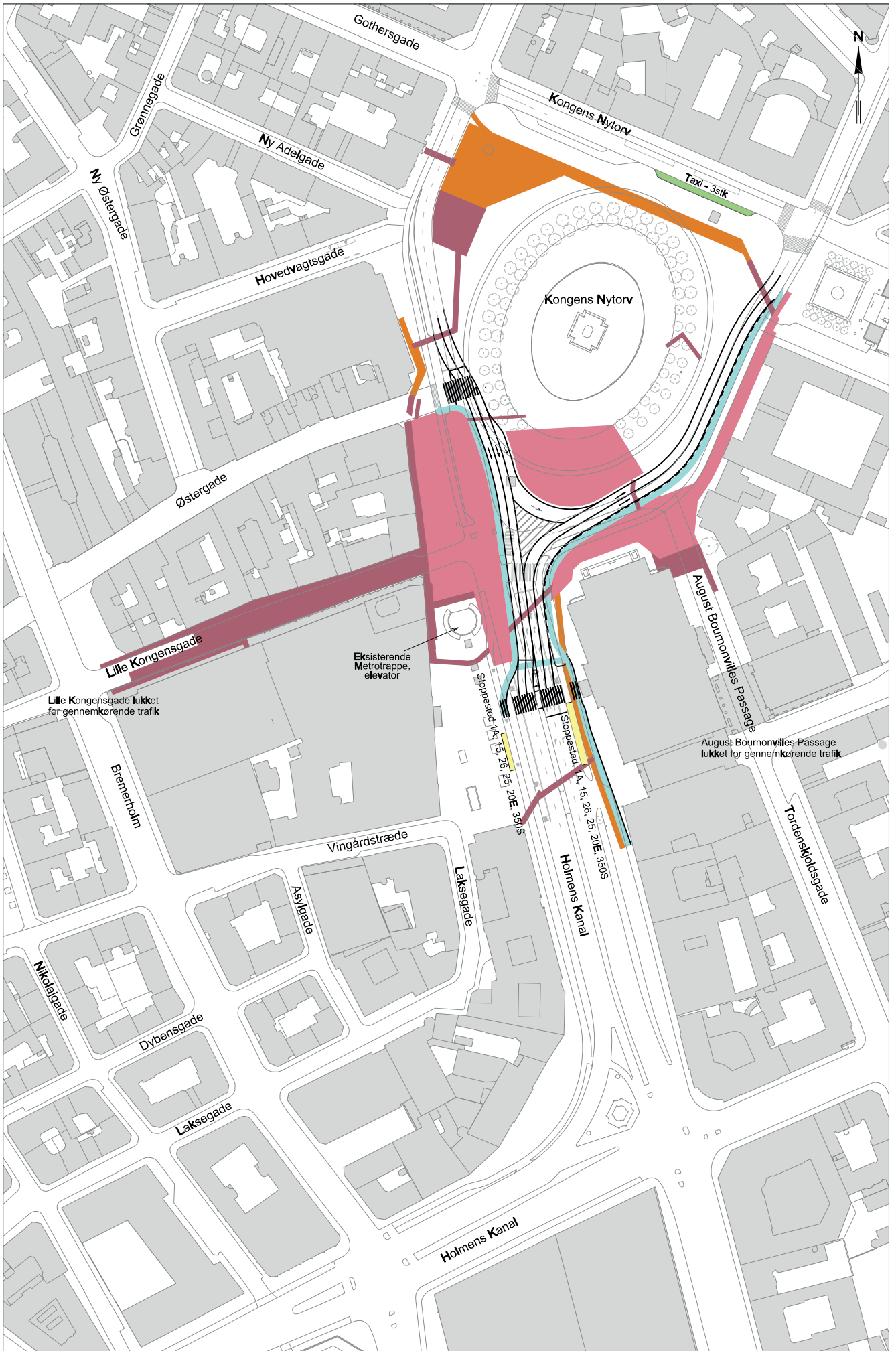
	Arbejdsareal
	Mobilt arbejdsareal (varierer i form og udstrækning i takt med arbejdet)
	Arbejdsareal for anden gravaktør
	Rute for cyklister
	Stoppesteder for busser
	Holdeplads for taxi
	Afmærkning / kantsten
	Trafikkens retning
	Fodgængerfelter
	Trafikværn

### Noter:

- 2 vognbaner i hver retning opretholdes på Kongens Nytorv
- Lille Kongensgade lukket for gennemkørende trafik
- August Bournovilles Passage lukket for gennemkørende trafik
- 3 fodgængerfelter ud for Lille Kongensgade nedlægges
- 1 nyt fodgængerfelt på Holmens Kanal etableres
- Stoppesteder flyttes længere ned ad Holmens Kanal
- Der opretholdes separat bussignal i nordgående retning på Holmens Kanal
- Der opretholdes adgang til eksisterende Metrotrappe, elevator
- Der opretholdes adgang til alle bygninger











## 4.1 Ledningsomlægninger fase 1



## 4 Kongens Nytorv [Kgn]

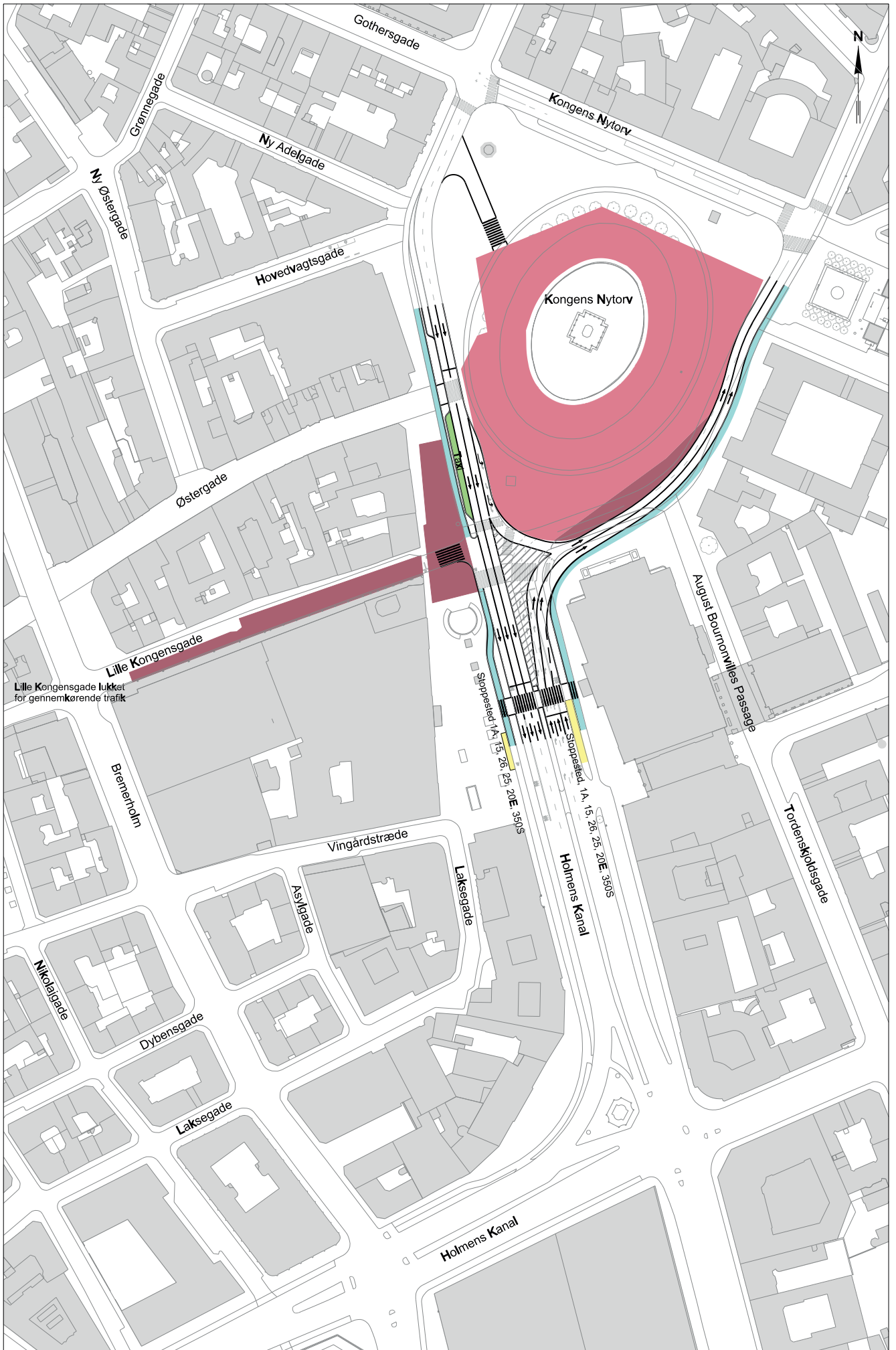
### Signaturer:

	Arbejdsareal
	<b>Mobilt arbejdsareal</b> (varierer i form og udstrækning i takt med arbejdet)
	Rute for cyklister
	Stoppesteder for busser
	Holdeplads for taxi
	Afmærkning / kantsten
	Trafikkens retning
	Fodgængerfelter

### Noter:






- Lille Kongensgade lukket for gennemkørende trafik
- Trafik i sydgående retning lægges tilbage til eksisterende forhold
- Adgangsvej for arbejdskørsel ud for Ny Adelgade etableres
- 2 vognbaner og cykelsti i hver retning opretholdes
- Nyt fodgængerfelt over Holmens Kanal samt busholdepladser opretholdes
- Taxi holdepladser opretholdes
- Afsætning foran D'angleterre opretholdes

## 4.2 Anlægsarbejde for station fase 1



## 4 Kongens Nytorv [Kgn]

### Signaturer:

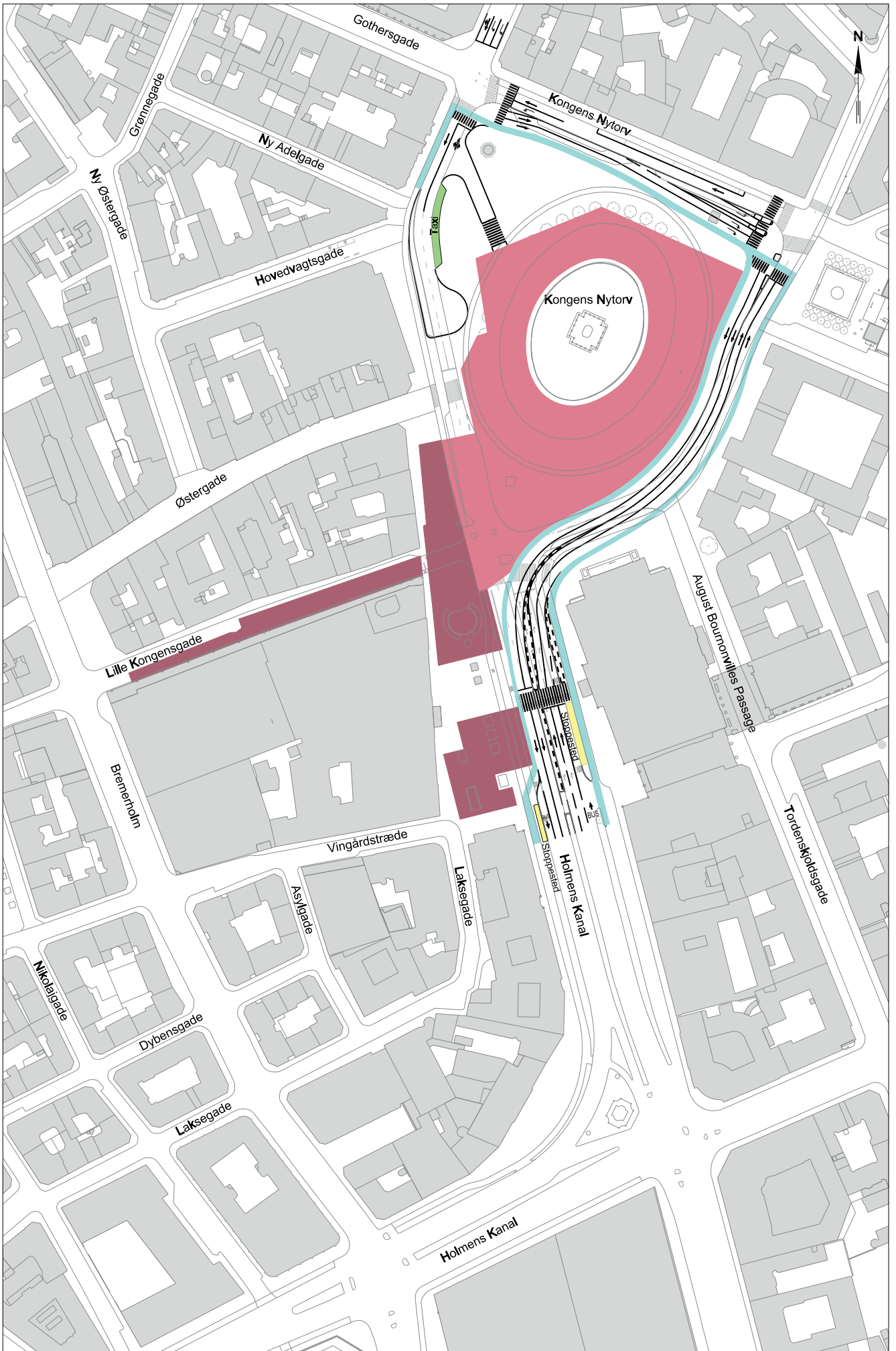
	Arbejdsareal
	Mobilt arbejdsareal (varierer i form og udstrækning i takt med arbejdet)
	Holdeplads for taxier
	Rute for cyklister
	Stoppesteder for busser
	Afmærkning / kantsten
	Trafikkens retning
	Fodgængerfelter
	Trafikværn

### Noter:

- Trafik mod syd ledes i retning med uret rundt om Krinsen
- Taxi holdepladser flyttes til den anden side af Holmens Kanal
- Busstoppested ved Holmens Kanal for busser mod syd rykkes i en kortere periode længere mod syd
- Adgangsvej for arbejdskørsel ud for ny Adalgade opretholdes
- 2 vognbaner og cykelsti i hver retning opretholdes
- Lukning af Lille Kongensgade opretholdes
- Nyt fodgængerfelt over Holmens Kanal opretholdes
- Afsætning foran D'angleterre opretholdes
- Eksisterende Metrotrappe nedlægges og ny etableres












## 4.2 Anlægsarbejde for station fase 2





## 4 Kongens Nytorv [Kgn]

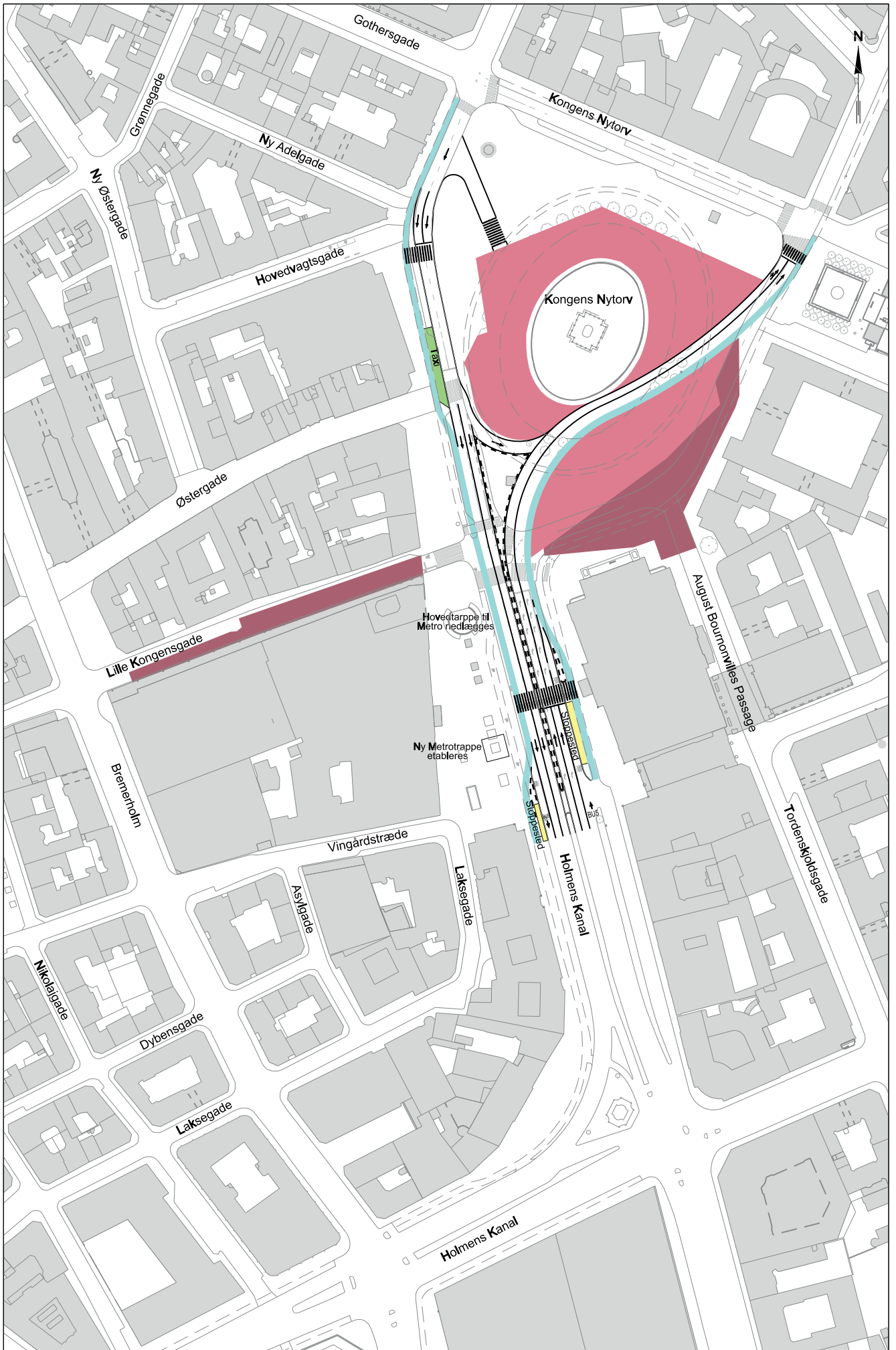
### Signaturer:

	Arbejdsareal
	Mobilt arbejdsareal (varierer i form og udstrækning i takt med arbejdet)
	Holdeplads for taxier
	Rute for cyklister
	Stoppesteder for busser
	Afmærkning / kantsten
	Trafikkens retning
	Fodgængerfelter
	Trafikværn

### Noter:





- Trafik mod syd ledes igen mod uret rundt om Krinsen
- Trafik mod nord ledes ind mod Krinsen
- Taxi holdepladser flyttes tilbage til vestlige side af Holmens Kanal
- Adgangsvej for arbejdskørsel ud for Ny Adelgade opretholdes
- 2 vognbaner og cykelsti i hver retning opretholdes
- Lukning af Lille Kongensgade opretholdes
- Nyt fodgængerfelt over Holmens Kanal opretholdes
- Afsætning foran D'angleterre opretholdes
- Eksisterende hovedtrappe til Metro nedlægges og ny etableres

## 4.2 Anlægsarbejde for station fase 3



## 5 Frederiks Kirke [Frk]

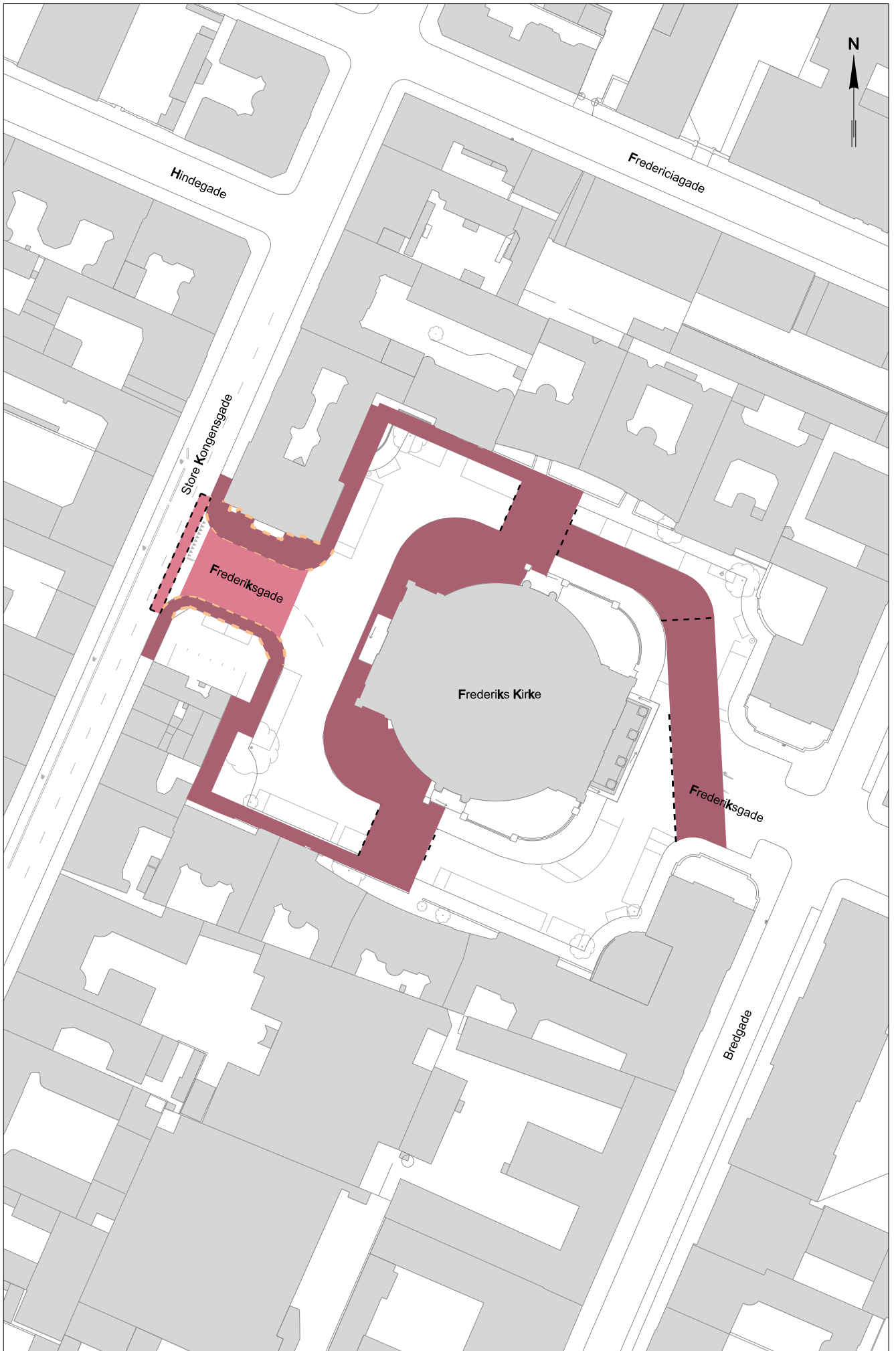
### Signaturer:

-  Arbejdsareal fase 1, 2, 3 og 4
-  Mobilt arbejdsareal (varierer i form og udstrækning i takt med arbejdet) fase 2,3 og 4
-  Rute for fodgængere der flyttes i takt med arbejdet
-  Trafikværn

### Noter:







- Store Kongensgade indsnævres fase 1
- Udkørsel fra Frederiksgade til Store Kongensgade lukkes fase 1, 2, 3 og 4

## 5.1 Ledningsomlægninger fase 1-4



## 5 Frederiks Kirke [Frk]

### Signaturer:

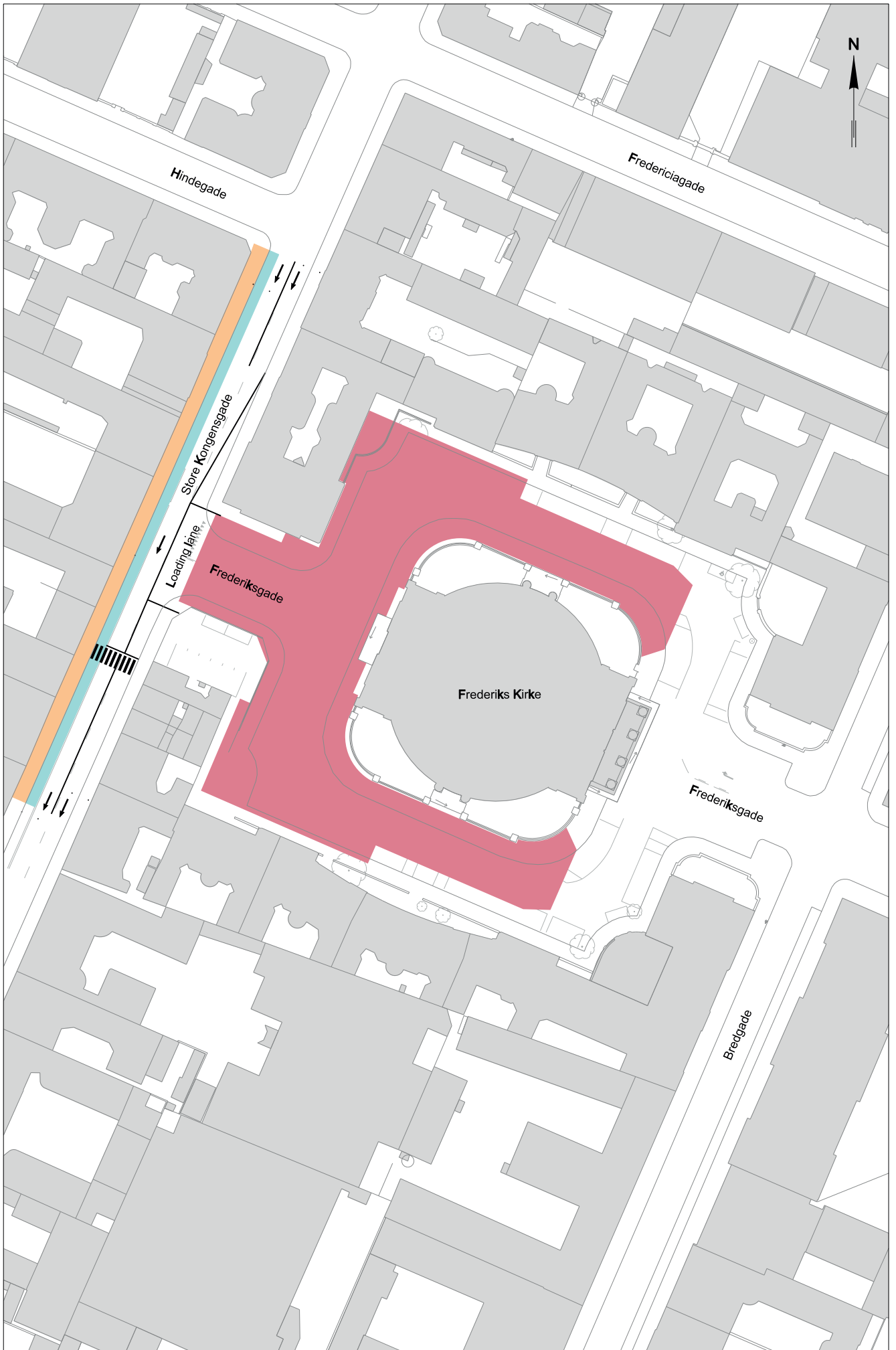
	Arbejdsareal
	Rute for cyklister
	Rute for fodgængere
	Afmærkning / kantsten
	Trafikkens retning
	Fodgængerfelter

### Noter:

- Der etableres "loading lane" for arbejdskørsel på Store Kongensgade
- På Store Kongensgade bliver der kun 1 kørespor forbi byggepladsen
- Der etableres signalreguleret fodgængerovergang på Store Kongensgade syd for byggepladsen
- Fodgængere på østlig side af Store Kongensgade henvises til modsatte fortov ved byggepladsen













## 5.2 Anlægsarbejde for station fase 1



## 6 Østerport [Kk]

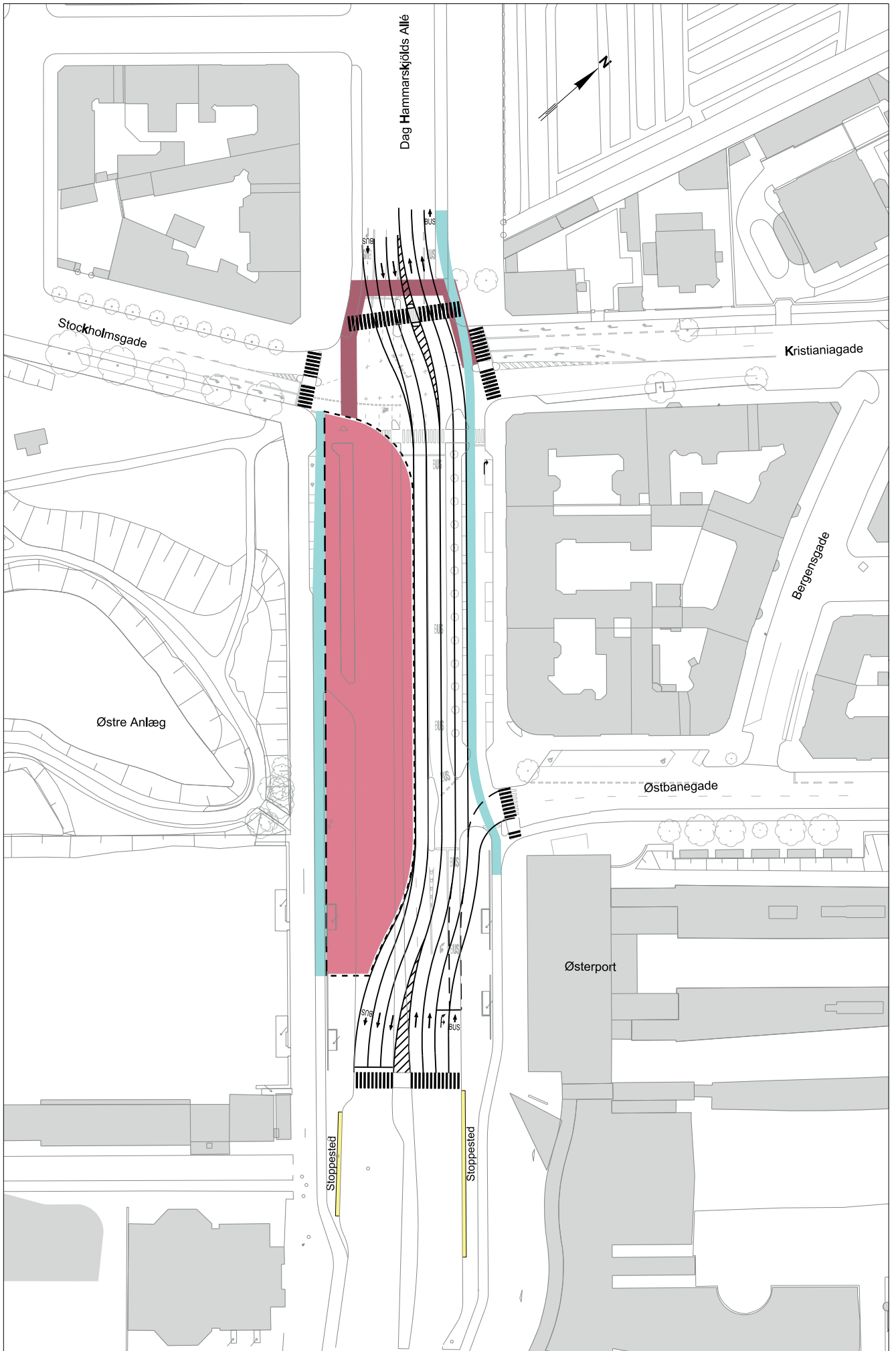
### Signaturer:

	Arbejdsareal
	Mobilt arbejdsareal (varierer i form og udstrækning i takt med arbejdet)
	Arbejdsplads / skurby
	Rute for cyklister
	Stoppesteder for busser
	Afmærkning / kantsten
	Trafikkens retning
	Fodgængerfelter
	Hegn
	Trafikværn

### Noter:











- Oslo Plads forlægges i nordøstlig retning
- Kapacitet opretholdes

## 6.1 Ledningsomlægninger fase 1



## 6 Østerport [Kk]

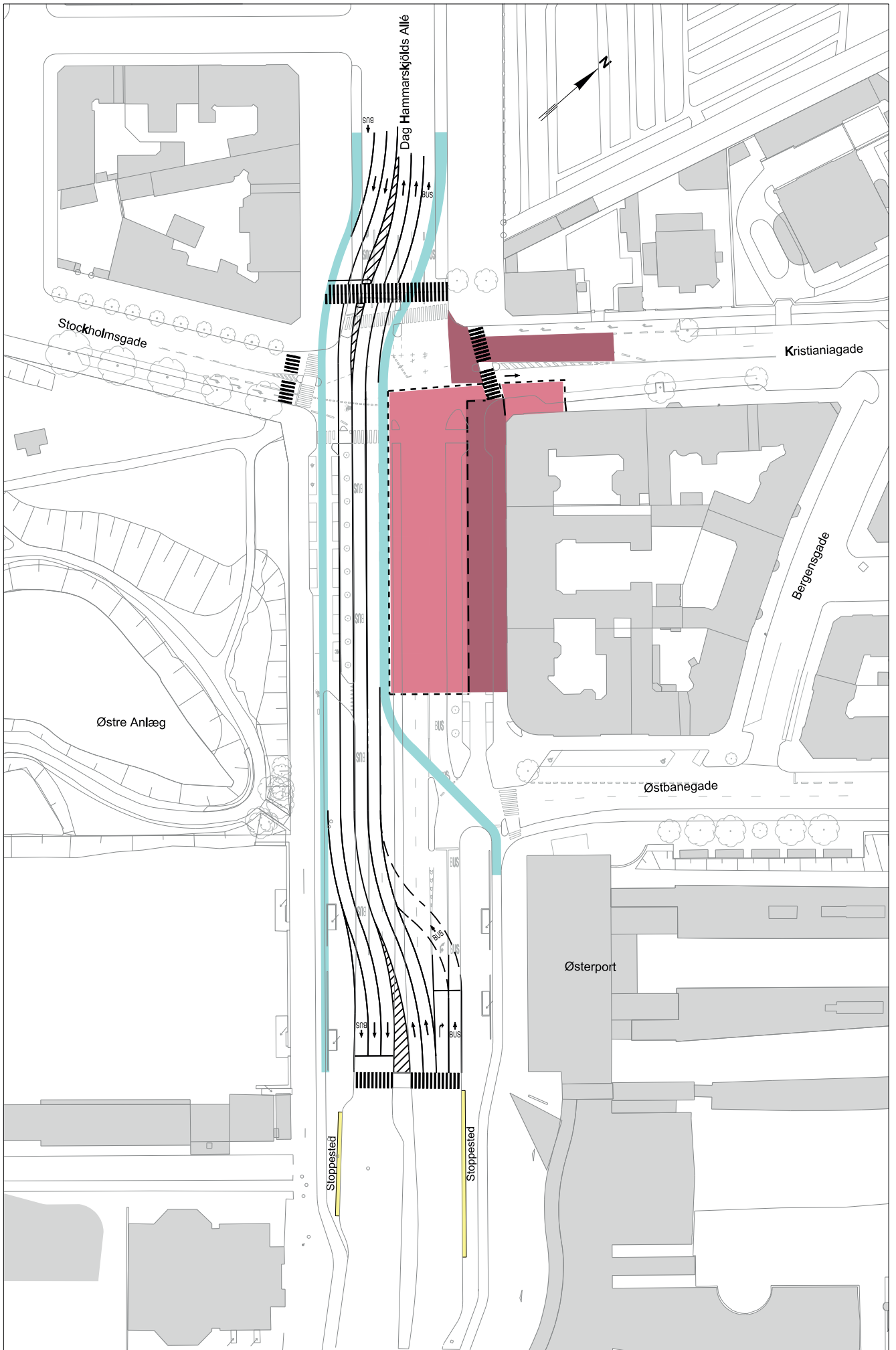
### Signaturer:

	Arbejdsareal
	Mobilt arbejdsareal (varierer i form og udstrækning i takt med arbejdet)
	Arbejdsplads / skurby
	Rute for cyklister
	Stoppesteder for busser
	Afmærkning / kantsten
	Trafikkens retning
	Fodgængerfelter
	Hegn
	Trafikvæn

### Noter:












- Oslo Plads forlægges i sydvestlig retning
- Kapacitet opretholdes
- Adgang til boliger opretholdes
- Højresving til Østbanegade opretholdes
- Det bliver ikke muligt at dreje til højre fra Oslo Plads ad Kristianiagade

## 6.1 Ledningsomlægninger fase 2



## 6 Østerport [Kk]

### Signaturer:

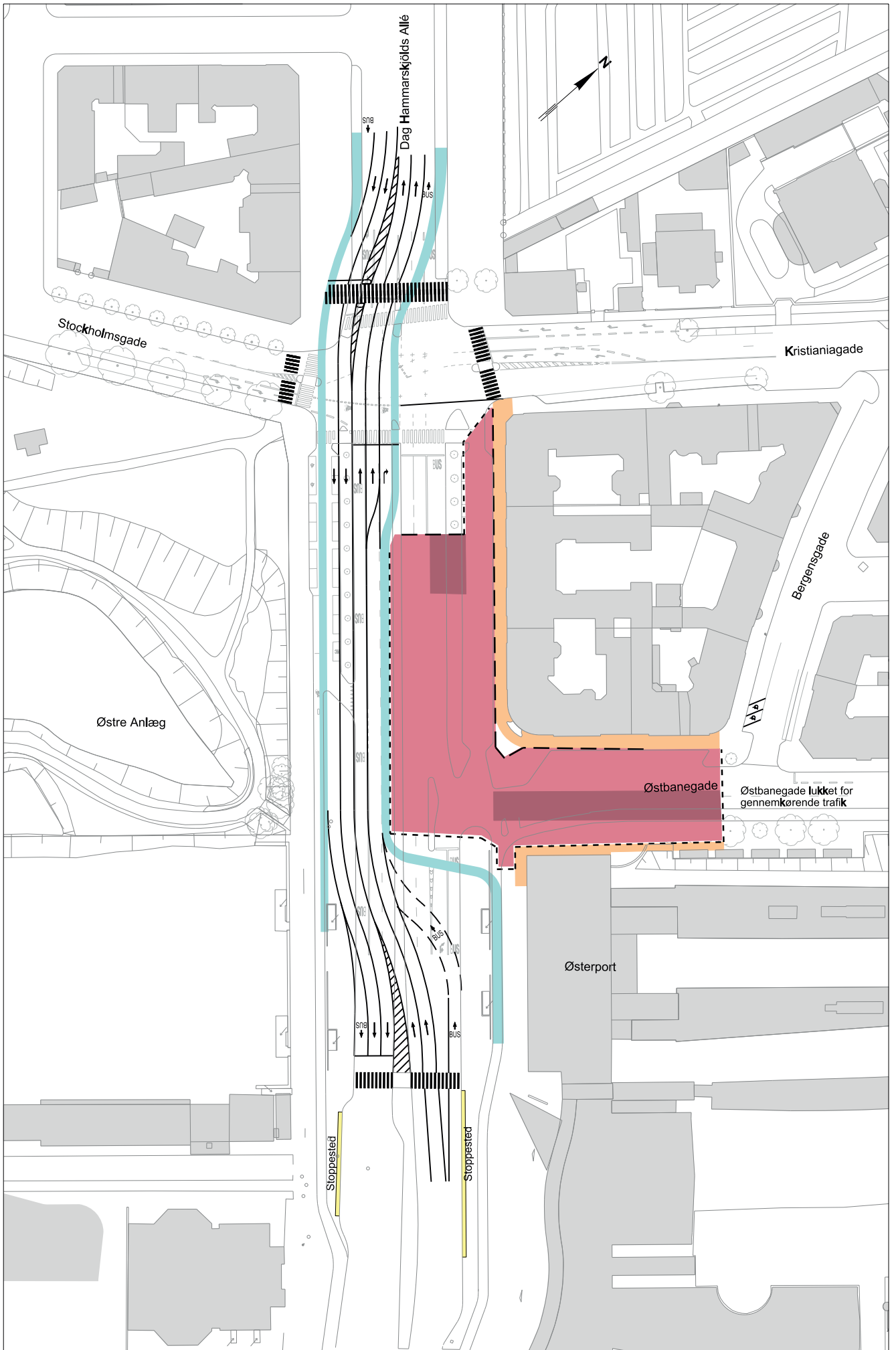
	Arbejdsareal
	Mobilt arbejdsareal (varierer i form og udstrækning i takt med arbejdet)
	Arbejdsplads / skurby
	Rute for cyklister
	Rute for fodgængere
	Stoppesteder for busser
	Afmærkning / kantsten
	Trafikkens retning
	Fodgængerfelter
	Hegn
	Trafikværn

### Noter:

- Oslo Plads forlagt i sydvestlig retning
- Kapacitet opretholdes
- Østbanegade spærres for motorkøretøjer og cyklister
- Der etableres højresving fra Dag Hammarskjölds Allé til Kristianiagade










## 6.1 Ledningsomlægninger fase 3



## 6 Østerport [Kk]

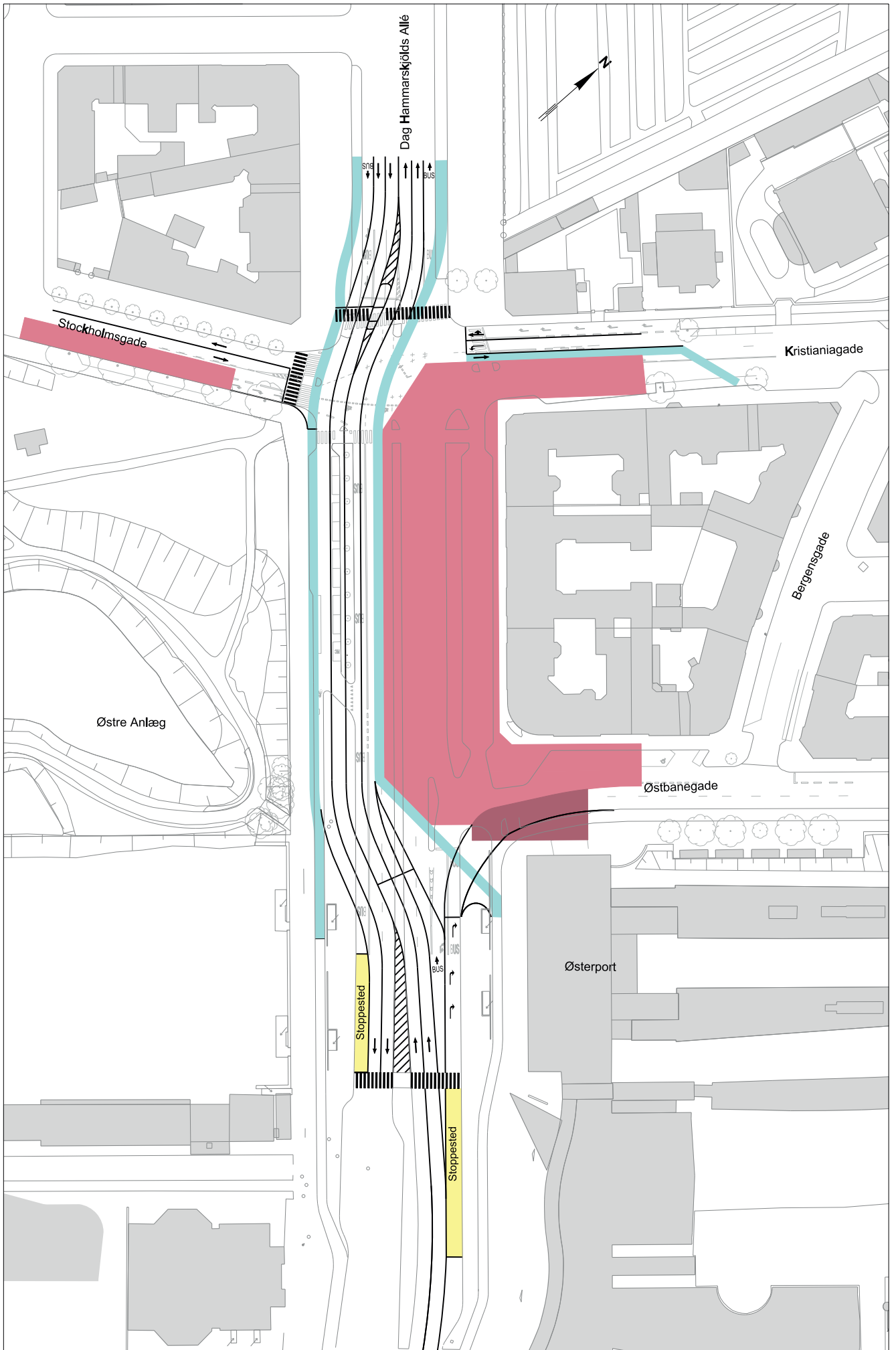
### Signaturer:

	Arbejdsareal
	Mobilt arbejdsareal (varierer i form og udstrækning i takt med arbejdet)
	Rute for cyklister
	Stoppesteder for busser
	Afmærkning / kantsten
	Trafikkens retning
	Fodgængerfelter

### Noter:





- Vejen forlægges i sydvestlig retning
- Når det mobile arbejdsareal ud for Østerport station tages i brug, vil der være mulighed for højresving mod Kristianiagade
- Der opretholdes højresving fra Dag Hammarskjölds Allé til Østbanegade
- Kristianiagade ensrettes i retning mod syd (undtaget for cykler)
- På Oslo Plads ledes trafikken mod syd forbi byggepladsen
- Busbaner på Oslo Plads forbi byggepladsen nedlægges

## 6.2 Anlægsarbejde for station fase 1



## 7 Øster Søgade [Øsø]

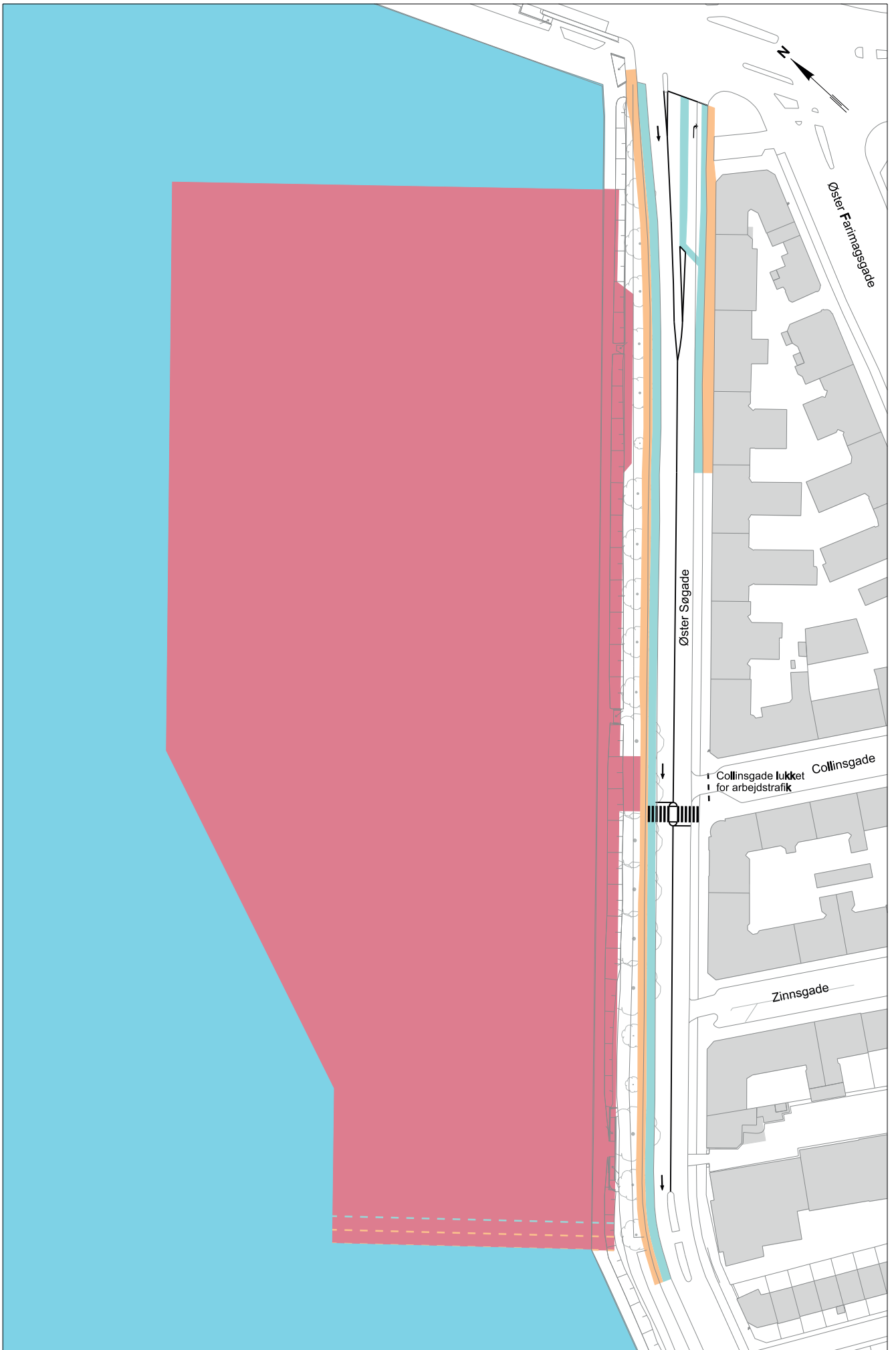
### Signaturer:

	Arbejdsareal
	Rute for cyklister
	Rute for cyklister der flyttes i takt med arbejdet
	Rute for fodgængere
	Rute for fodgængere der flyttes i takt med arbejdet
	Vand
	Afmærkning / kantsten
	Trafikkens retning
	Fodgængerfelter
	Trafikværn

### Noter:













- Gennemkørsel forbudt fra Webersgade til Østerbrogade
- Påbudt venstresving fra byggepladsen
- Påbudt højresving fra Øster Søgade i krydset ved Østerbrogade
- Gang- og Cykelbro over Sortedamssøen

# 7.1 Tunnelarbejdsplads fase 1



## 8 Trianglen [Tri]

### Signaturer:

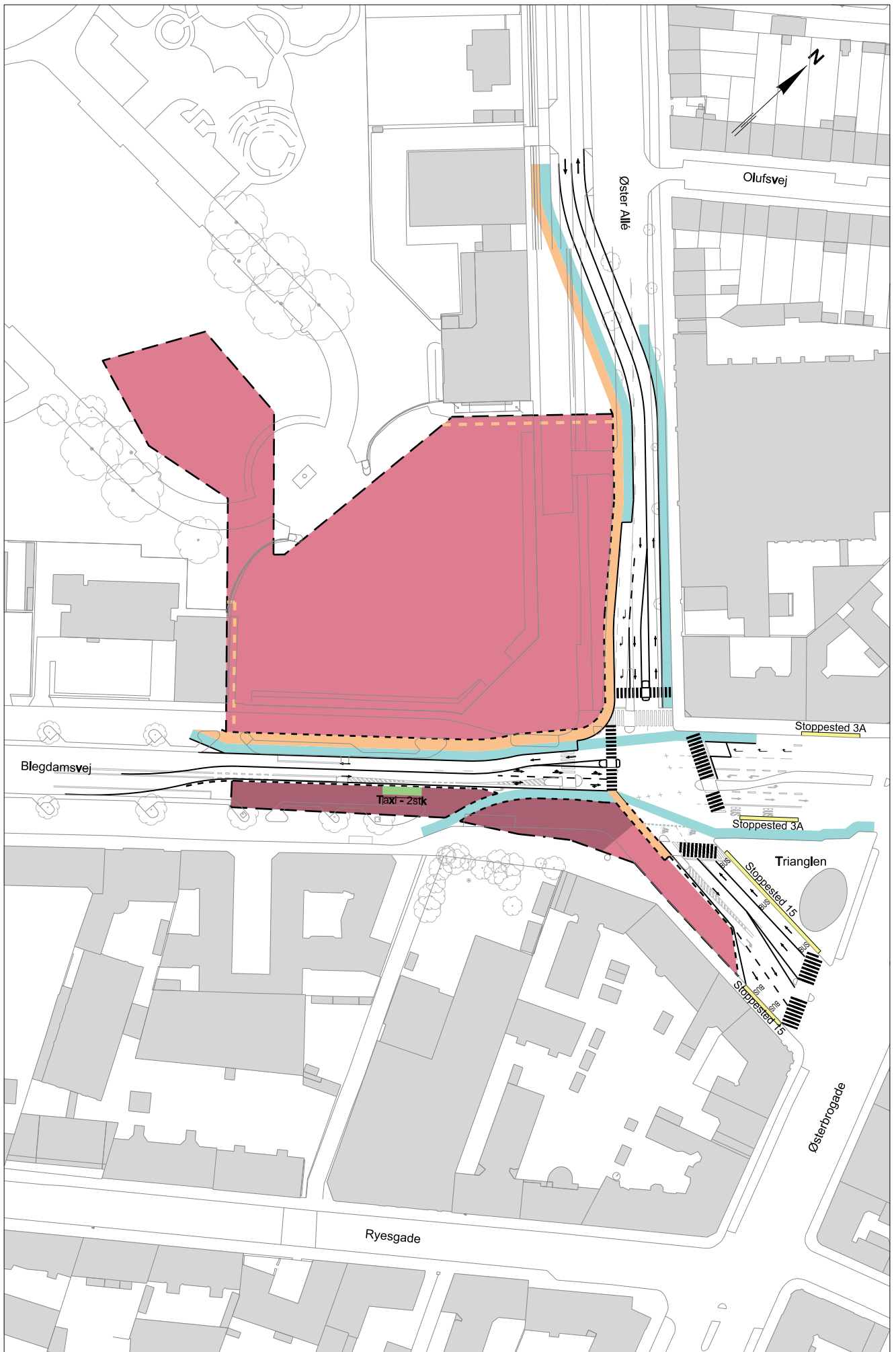
	Arbejdsareal
	Mobilt arbejdsareal (varierer i form og udstrækning i takt med arbejdet)
	Rute for cyklister
	Rute for fodgængere
	Rute for fodgængere der flyttes i takt med arbejdet
	Stoppesteder for busser
	Holdeplads for taxi
	Afmærkning / kantsten
	Trafikkens retning
	Fodgængerfelter
	Hegn
	Trafikværn

### Noter:

- Blegdamsvej indsnævres
- Øster Allé indsnævres
- Parkeringspladser på Blegdamsvej nedlægges
- Parkeringspladser på Øster Allé nedlægges
- Holdeplads for taxi flyttes i takt med arbejdet












## 8.1 Ledningsomlægninger fase 1



## 8 Trianglen [Tri]

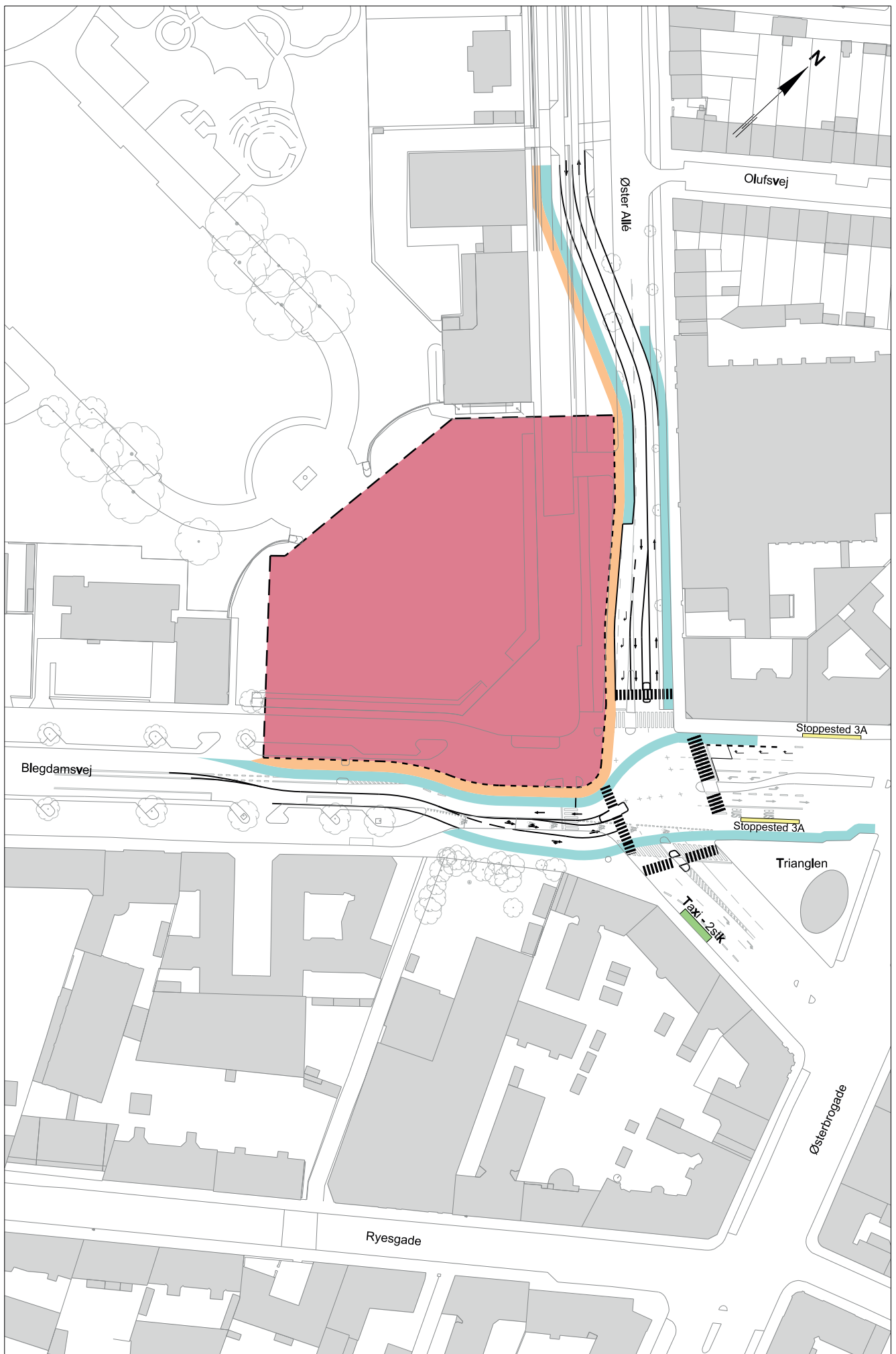
### Signaturer:

	Arbejdsareal
	Rute for cyklister
	Rute for fodgængere
	Holdeplads for taxi
	Afmærkning / kantsten
	Trafikkens retning
	Fodgængerfelter
	Hegn
	Trafikværn

### Noter:








- Blegdamsvej indsnævret og forlægges yderligere
- Øster Allé indsnævret
- Parkeringspladser på Blegdamsvej nedlagt
- Parkeringspladser på Øster Allé nedlagt

## 8.1 Ledningsomlægninger fase 2



## 8 Trianglen [Tri]

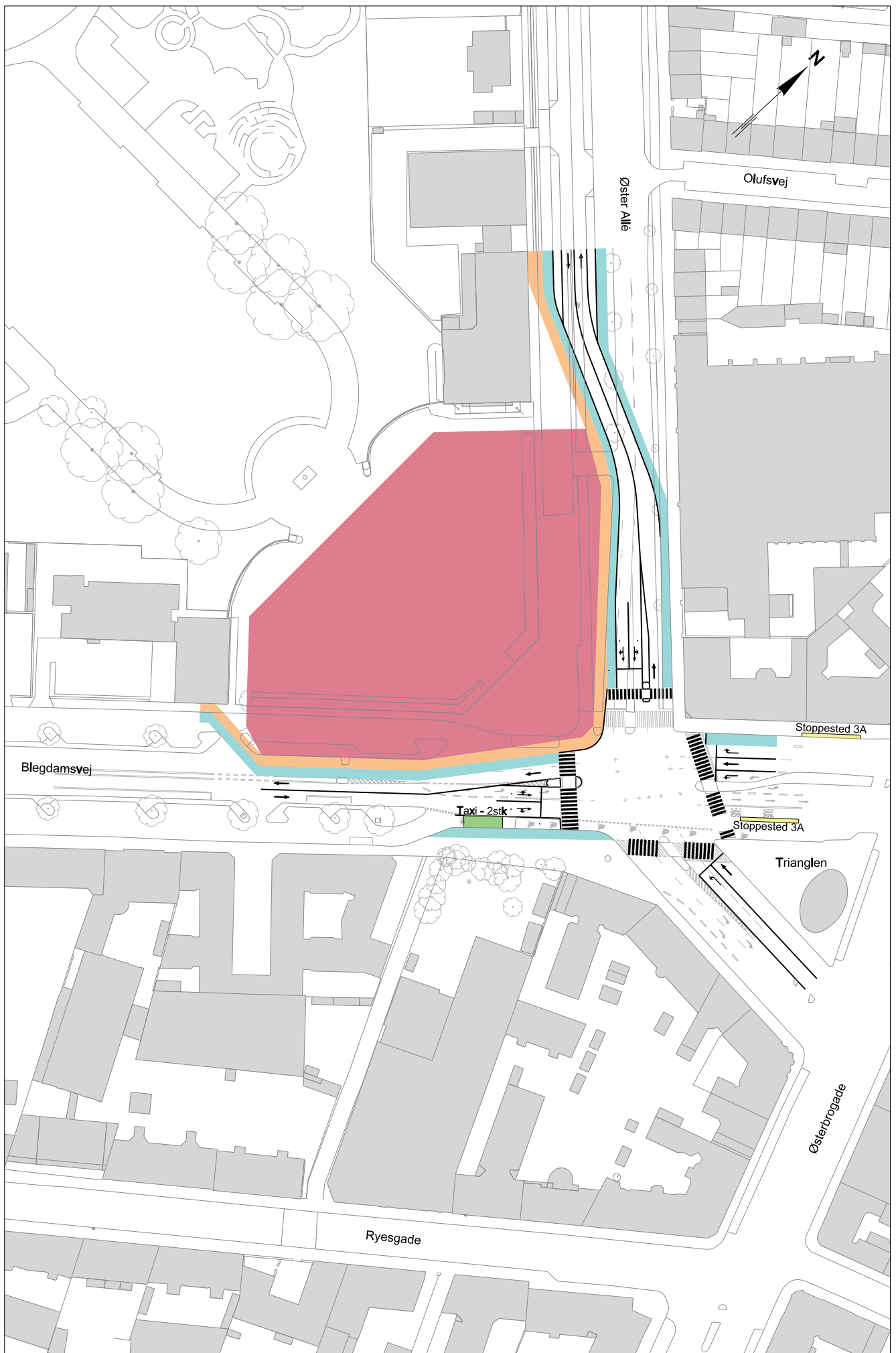
### Signaturer:

	Arbejdsareal
	Rute for cyklister
	Rute for fodgængere
	Holdeplads for taxi
	Afmærkning / kantsten
	Trafikkens retning
	Fodgængerfelter

### Noter:






- På Øster Allé forlægges trafikarealet mod nordøst fordi byggepladsen
- På Blegdamsvej forlægges trafikken mod sydøst forbi byggepladsen

## 8.2 Anlægsarbejde for station fase 1



## 9 Poul Henningsens Plads [Php]

### Signaturer:

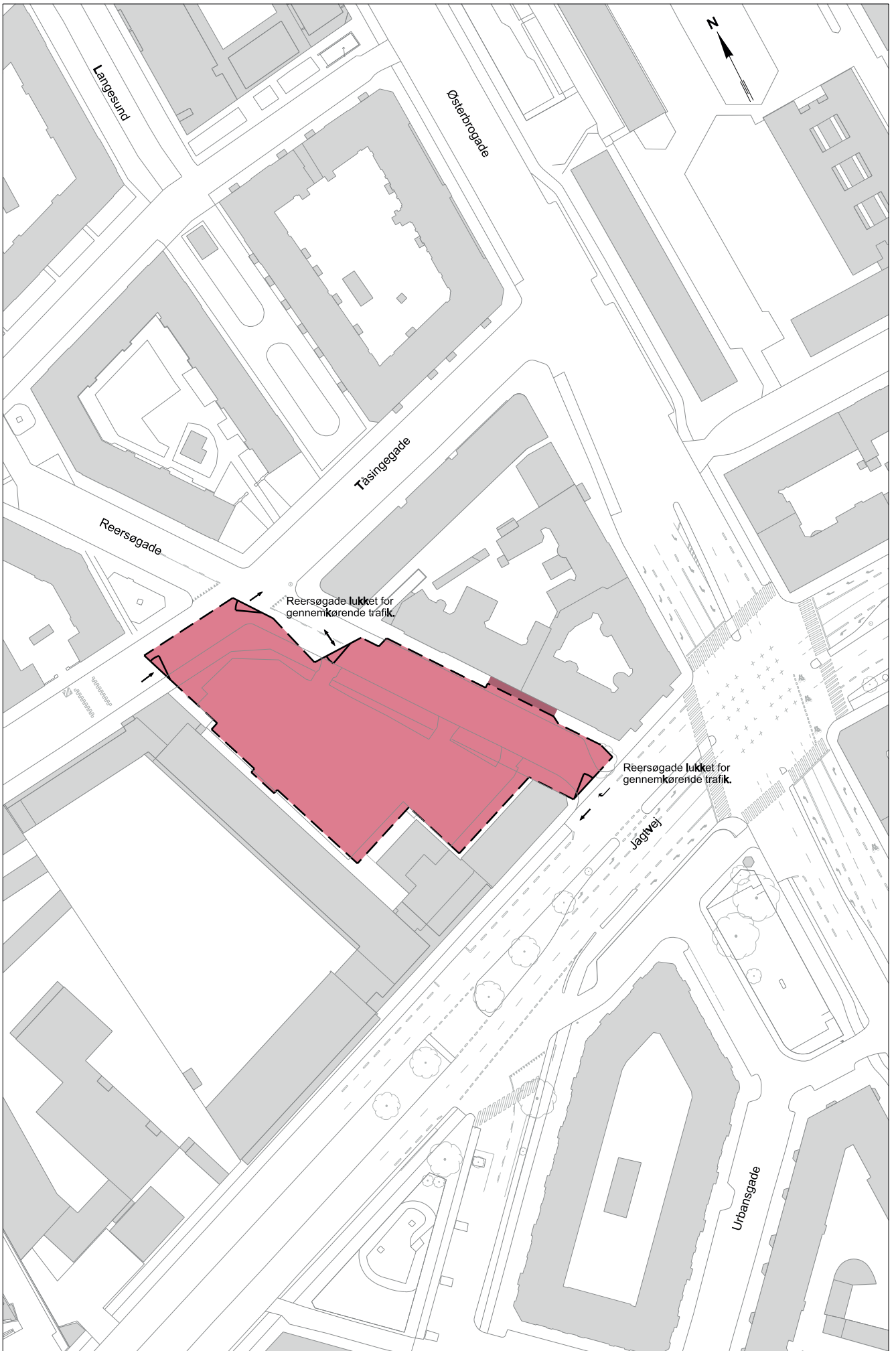
	Arbejdsareal
	Mobilt arbejdsareal
	Trafikkens retning
	Hegn
	Låge

### Noter:

- Ind- og udkørsel til arbejdsplads fra Tåsingegade
- Ind- og udkørsel til arbejdsplads fra Jagtvej
- Ind- og udkørsel til arbejdsplads fra Reersøgade
- Der etableres prioriteret kørsel på Tåsingegade



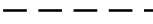



## 9.2 Anlægsarbejde for station fase 1



## 10 Vibenshus Runddel [Vhr]

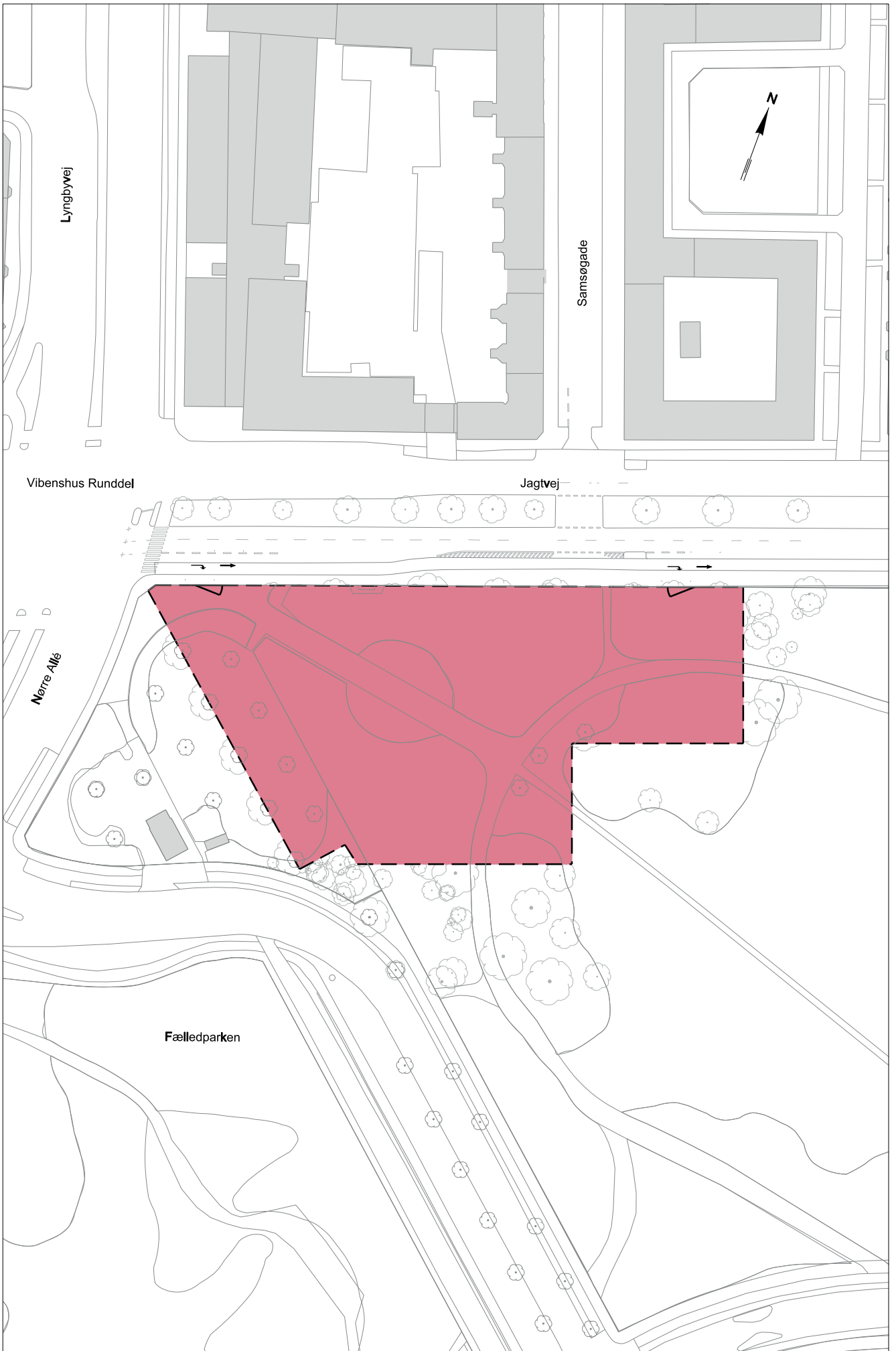
### Signaturer:

-  Arbejdsareal
-  Trafikkens retning
-  Hegn
-  Låge

### Noter:







- Ind- og udkørsel til arbejdsplads 2 steder på Jagtvej

## 10.2 Anlægsarbejde for station fase 1



# 11 Rådmandsmarken [Rmm]

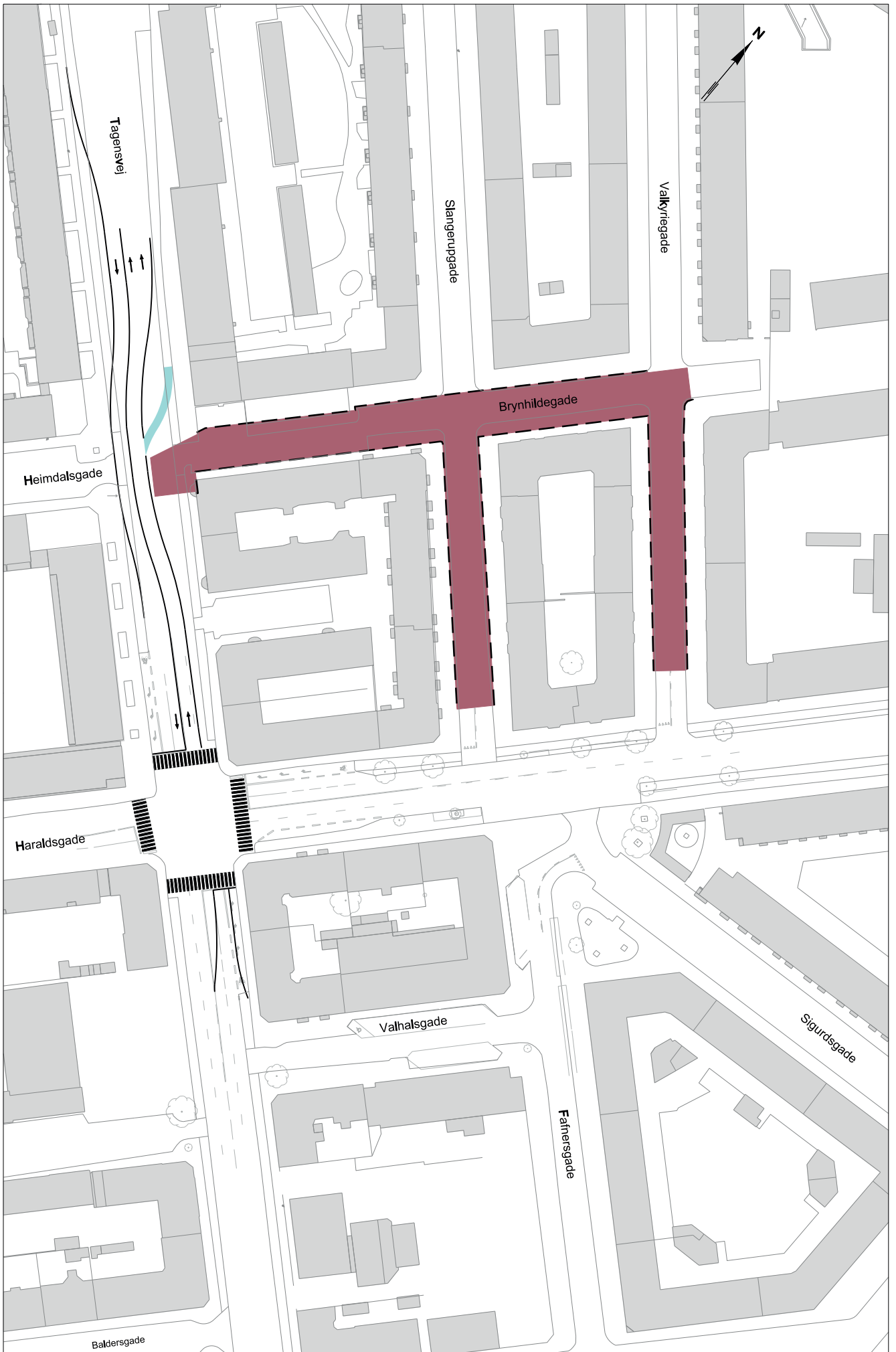
## Signaturer:

	Arbejdsareal
	Rute for cyklister
	Afmærkning / kantsten
	Trafikkens retning
	Fodgængerfelter
	Hegn

## Noter:






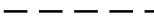

- Tagensvej forlægges i sydvestlig retning og i begge retninger kommer der cyklister på kørebanen
- Der opretholdes adgang til boliger ved hjælp af gangbroer
- Brynhildegade lukket for gennemkørende trafik

# 11.1 Ledningsomlægninger fase 1



# 11 Rådmandsmarken [Rmm]

## Signaturer:

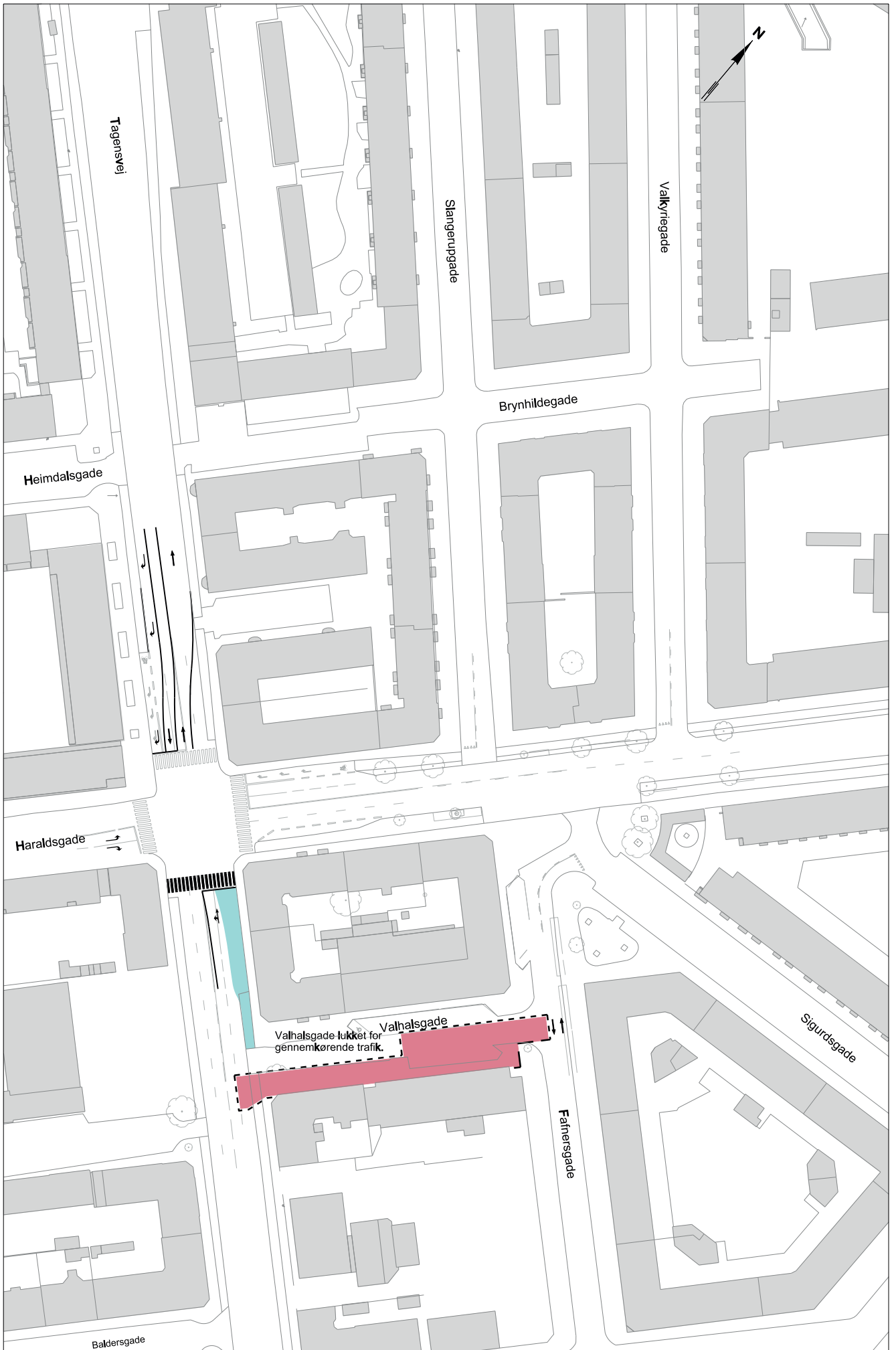
	Arbejdsareal
	Rute for cyklister
	Afmærkning / kantsten
	Trafikkens retning
	Fodgængerfelter
	Hegn
	Trafikværn

## Noter:

- Tagensvej forlægges i sydvestlig retning Haraldsgade
- Der etableres fællessti i nordøstlig retning på Tagensvej over en kortere strækning
- Cyklister på kørebanen i nordvestlig retning
- Valhalsgade lukket for gennemkørende trafik
- Der opretholdes adgang til boliger ved hjælp af gangbroer
- Der etableres prioriteret kørsel på Fafnersgade





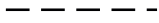



## 11.1 Ledningsomlægninger fase 2



## 11 Rådmandsmarken [Rmm]

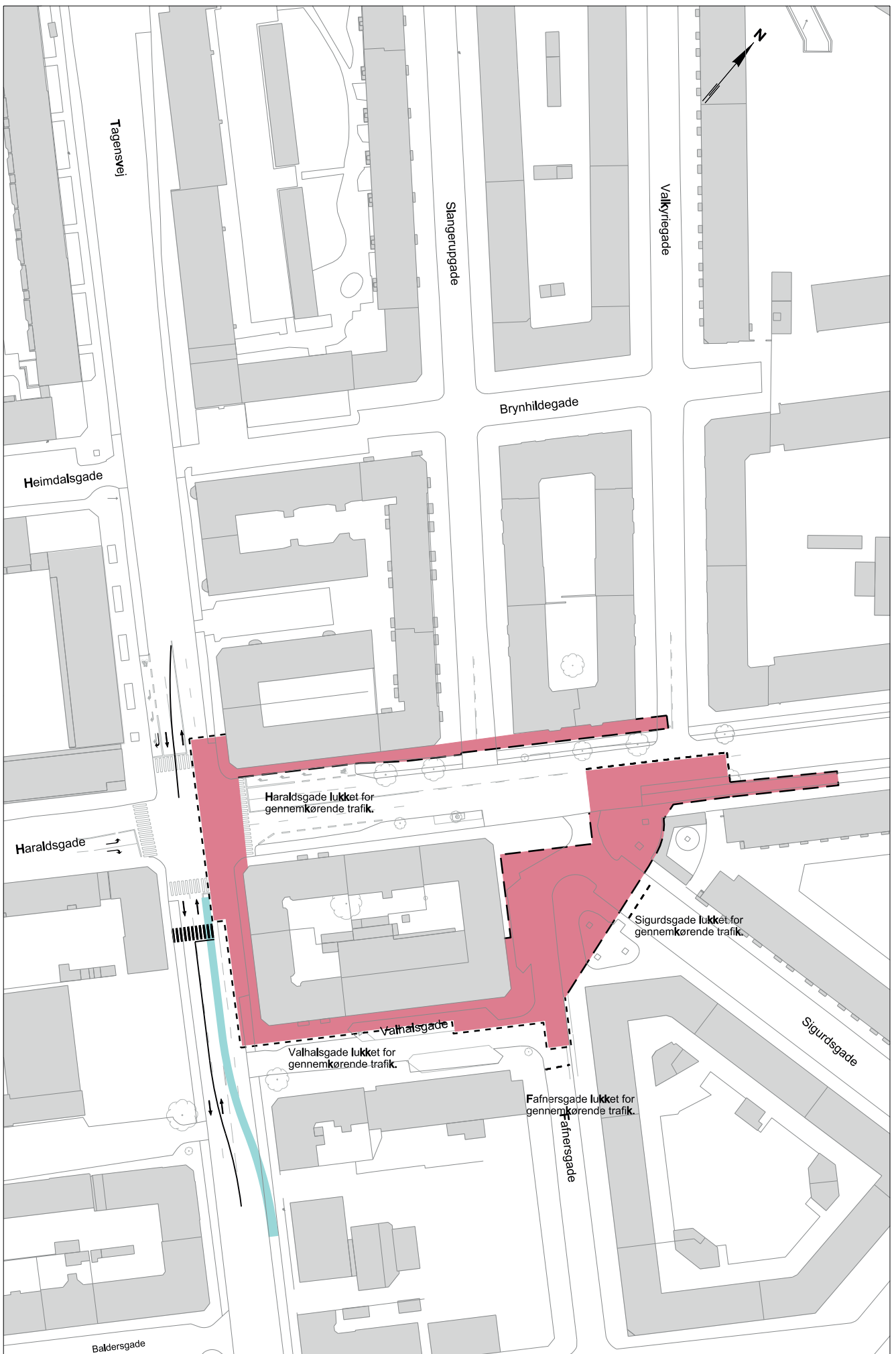
### Signaturer:

	Arbejdsareal
	Rute for cyklister
	Afmærkning / kantsten
	Trafikkens retning
	Hegn
	Trafikværn

### Noter:






- Tagensvej forlægges i sydvestlig retning
- I nordøstlig retning, er der, over en korteres strækning cyklister på kørebanen
- Haraldsgade lukket for gennemkørende trafik

## 11.1 Ledningsomlægninger fase 3



# 11 Rådmandsmarken [Rmm]

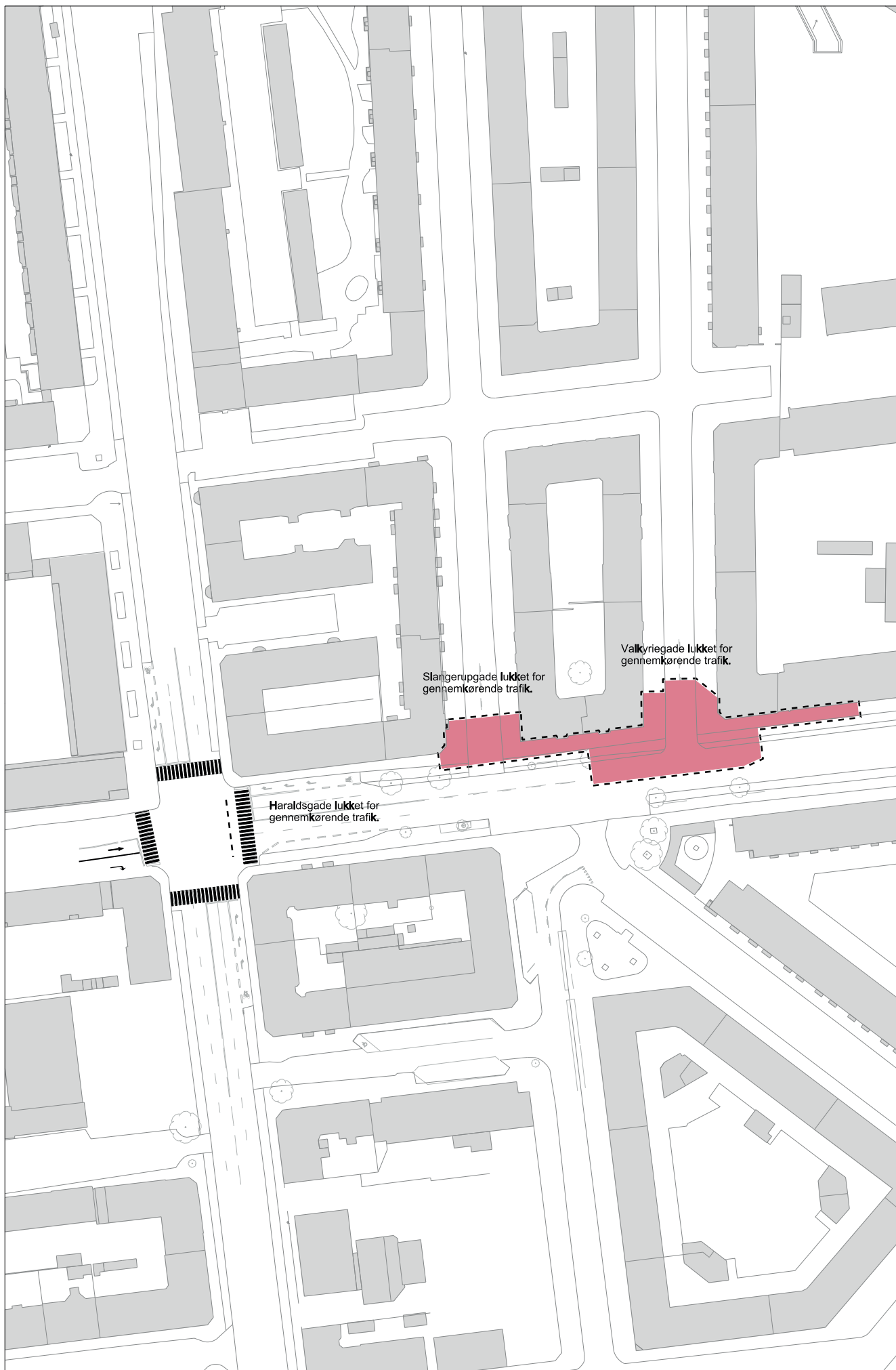
## Signaturer:

	Arbejdsareal
	Afmærkning / kantsten
	Trafikkens retning
	Fodgængerfelter
	Trafikværn

## Noter:






- Haraldsgade **lukket** for gennemkørende trafik
- Slangerupgade **lukket** for gennemkørende trafik
- Valkyriegade **lukket** for gennemkørende trafik
- Der opretholdes adgang til boliger ved hjælp af gangbroer

## 11.1 Ledningsomlægninger fase 4



## 11 Rådmandsmarken [Rmm]

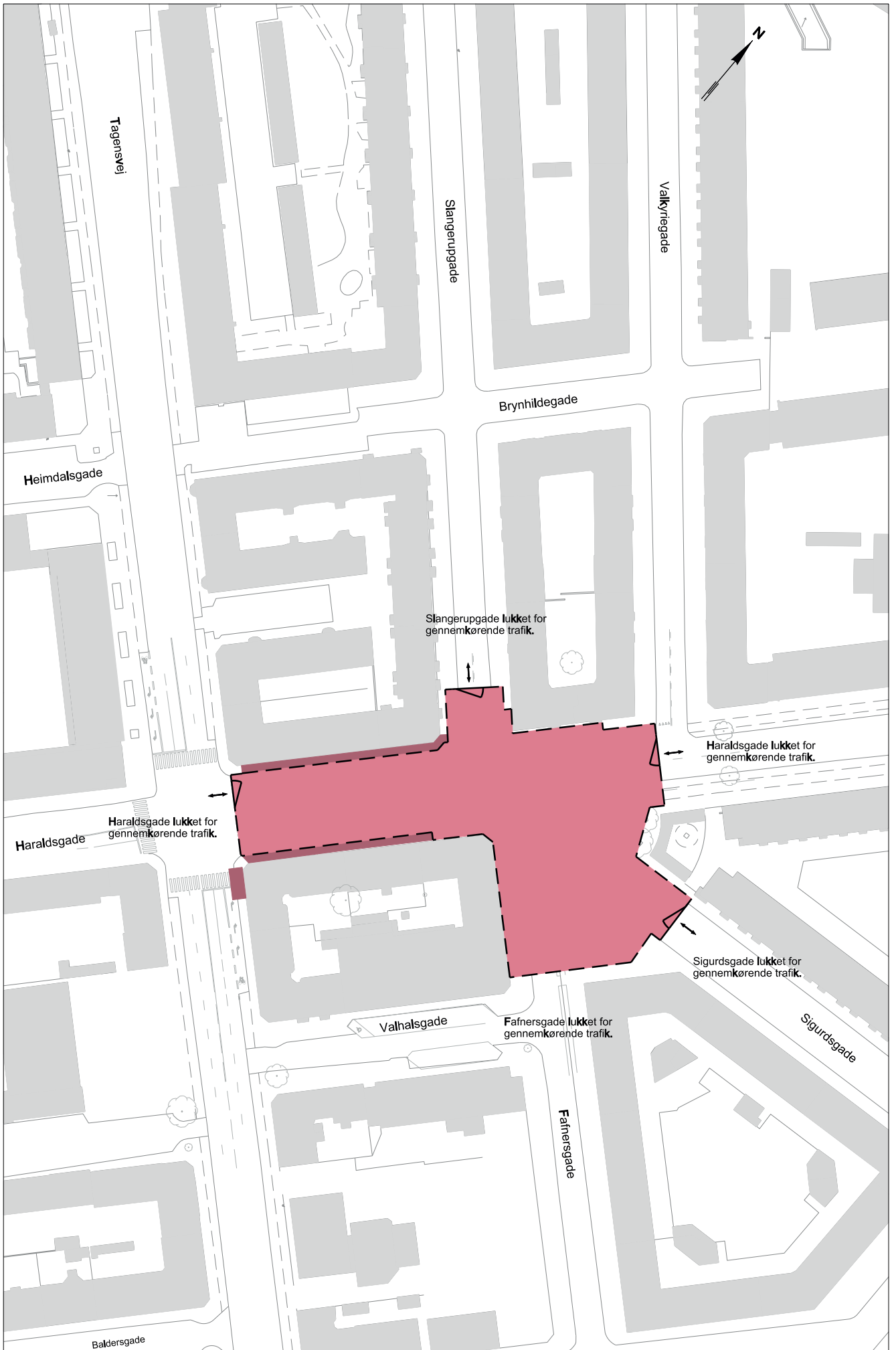
### Signaturer:

	Arbejdsareal
	Mobilt arbejdsareal
	Trafikkens retning
	Hegn
	Låge

### Noter:

- Ind- og udkørsel til arbejdsplads 2 steder på Haraldsgade
- Ind- og udkørsel til arbejdsplads fra Slingerupgade
- Ind- og udkørsel til arbejdsplads fra Sigurdsgade

## 11.2 Anlægsarbejde for station fase 1





## 11 Rådmandsmarken [Rmm]

### Signaturer:

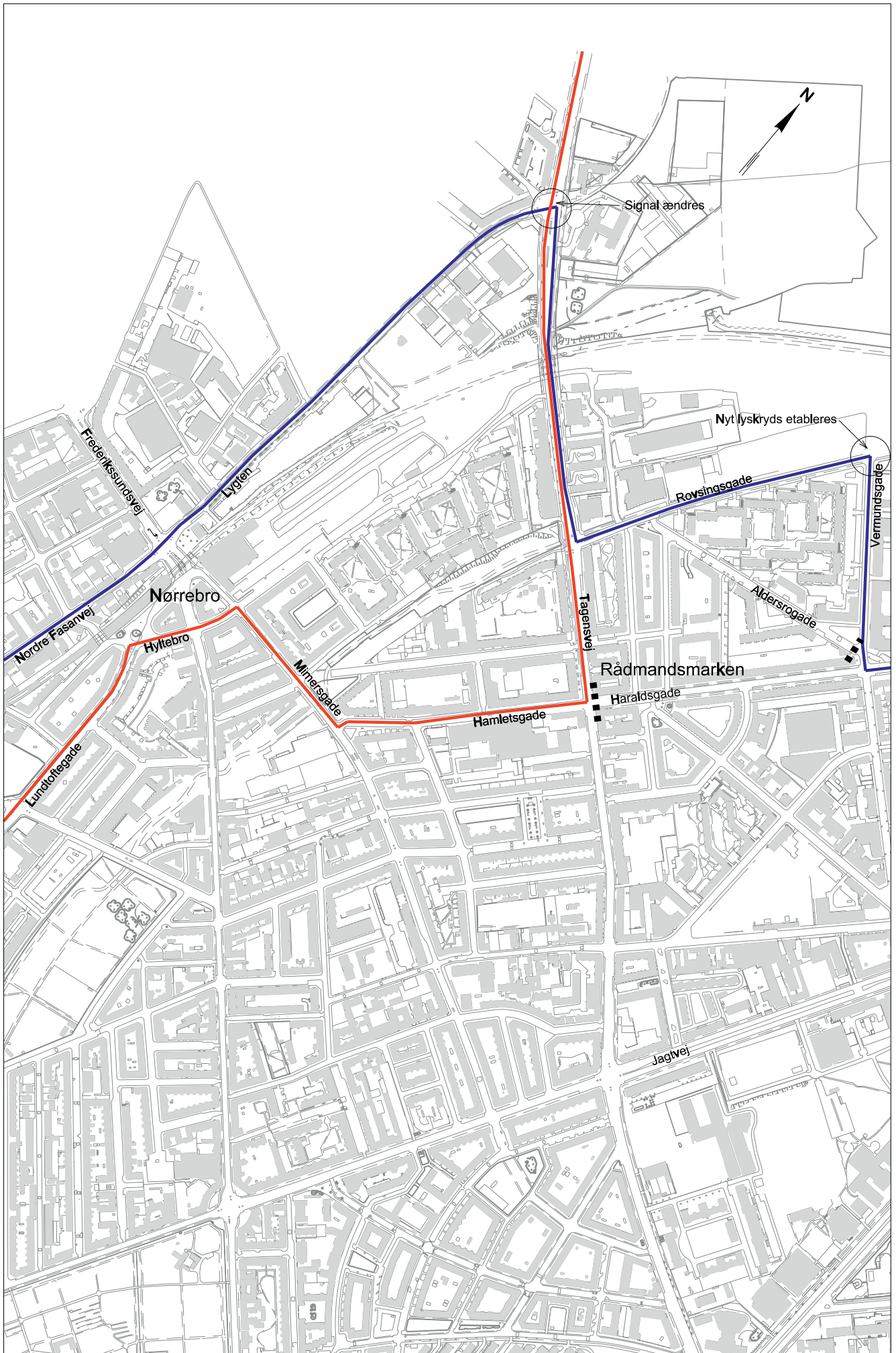
 Busrute 4A

 Busrute 69











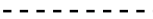
### Noter:

- Haraldsgade **lukket** for gennemkørende trafik
- Der etableres nyt signalreguleret kryds, ved Rovsingsgade / Vermundsgade
- Der stilles på signal ved Lygten/Tagensvej
- Der stilles på signal ved Tagensvej/Jagtvej
- Aldersrogade **lukket** for gennemkørende trafik
- Der etableres venstresving fra Frederikssundsvej til Lygten

### 11.3 Busomlægninger i forbindelse med lukning af Haraldsgade



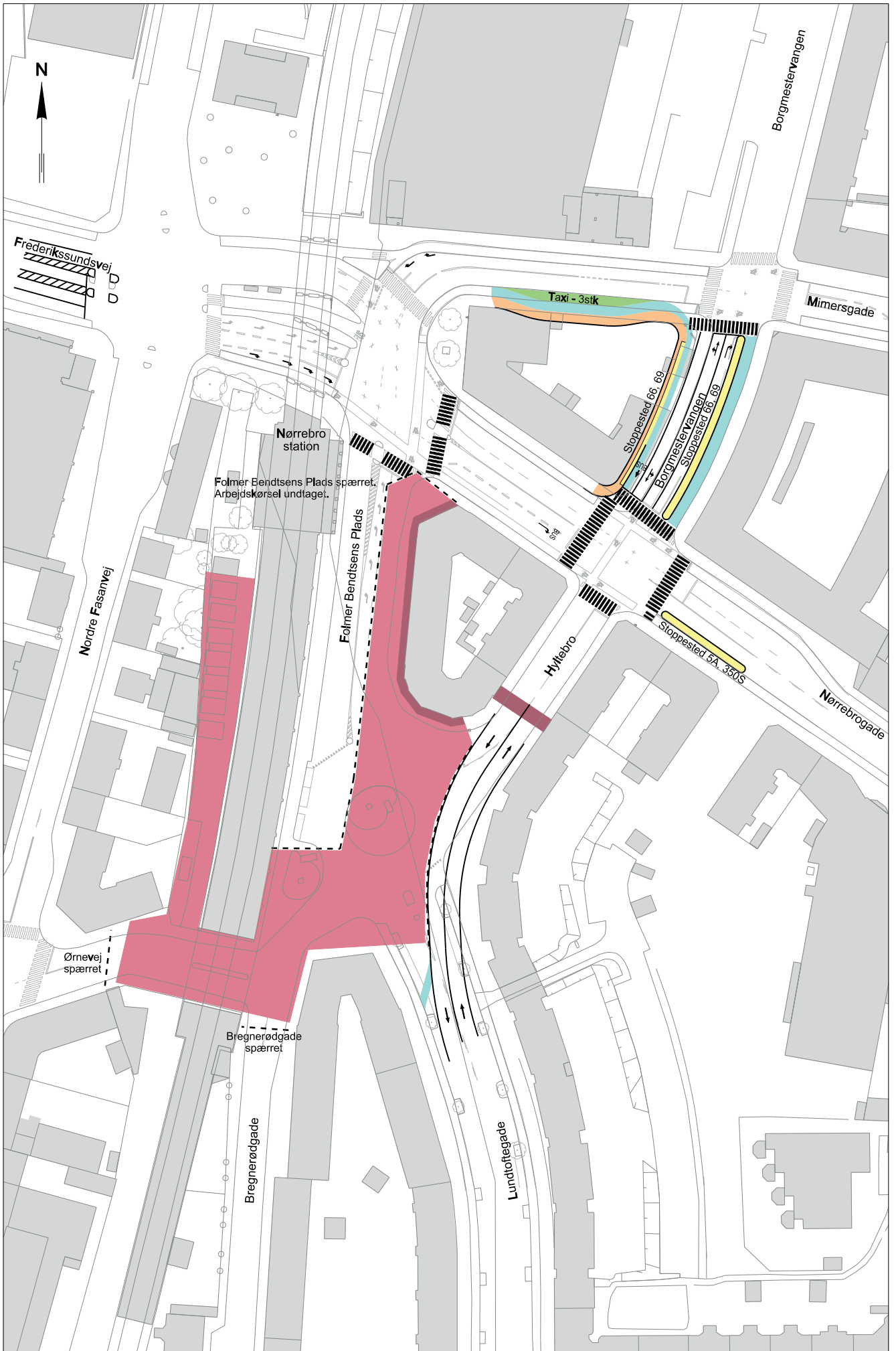
## Signaturer:

	Arbejdsplads
	Arbejdsareal
	Mobilt arbejdsareal (varierer i form og udstrækning i takt med arbejdet)
	Rute for cyklister
	Rute for fodgængere
	Stoppesteder for busser
	Holdeplads for taxi
	Afmærkning / kantsten
	Trafikkens retning
	Fodgængerfelter
	Trafikvæn

## Noter:

- Ørnevej lukket for gennemkørende trafik
- Folmer Bendtsens Plads lukket for gennemkørende trafik
- Bregnerødgade lukket for gennemkørende trafik
- Der opretholdes gennemkørende trafik fra Lundtoftegade via Hyttebro til Nørrebrogade i begge retninger
- Der etableres nye stoppesteder på Borgmestervangen ved Basargrunden i begge retninger
- Det etableres 3 taxiholdepladser på Mimergade ved Basargrunden

## 12.1 Ledningsomlægninger fase 1



## Signaturer:

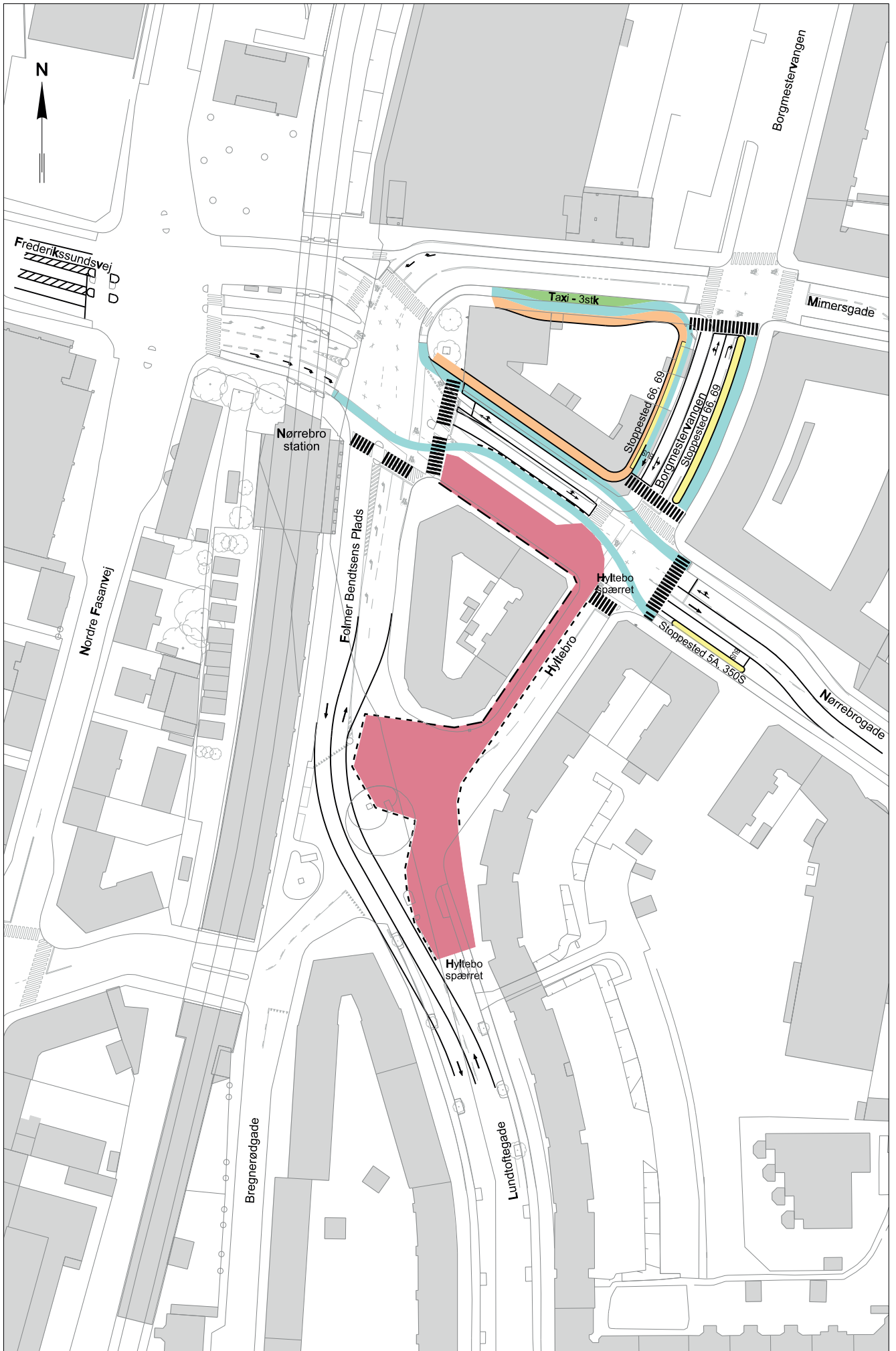
	Arbejdsplads
	Arbejdsareal
	Mobilt arbejdsareal (varierer i form og udstrækning i takt med arbejdet)
	Rute for cyklister
	Rute for fodgængere
	Rute for fodgængere der flyttes i takt med arbejdet
	Stoppesteder for busser
	Holdeplads for taxi
	Afmærkning / kantsten
	Trafikkens retning
	Fodgængerfelter
	Hegn
	Trafikværn

## Noter:










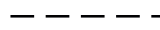
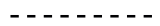
- Ørnevej åbnes for gennemkørende trafik
- Folmer Bendtsens Plads åbnes for gennemkørende trafik
- Bregnerødgade åbnes for gennemkørende trafik
- Hyttebro lukket for gennemkørende trafik
- Nørrebrogade indsnævres og forlægges i over Basargrunden
- Eksisterende stoppested på Nørrebrogade flyttes om på den anden side af krydset Nørrebrogade / Hyttebro
- Nye stoppesteder på Borgmestervangen opretholdes
- 3 taxiholdepladser på Mimersgade opretholdes
- 1 fodgængerfelt på Nørrebrogade nedlægges



## 12.1 Ledningsomlægninger fase 2



## Signaturer:

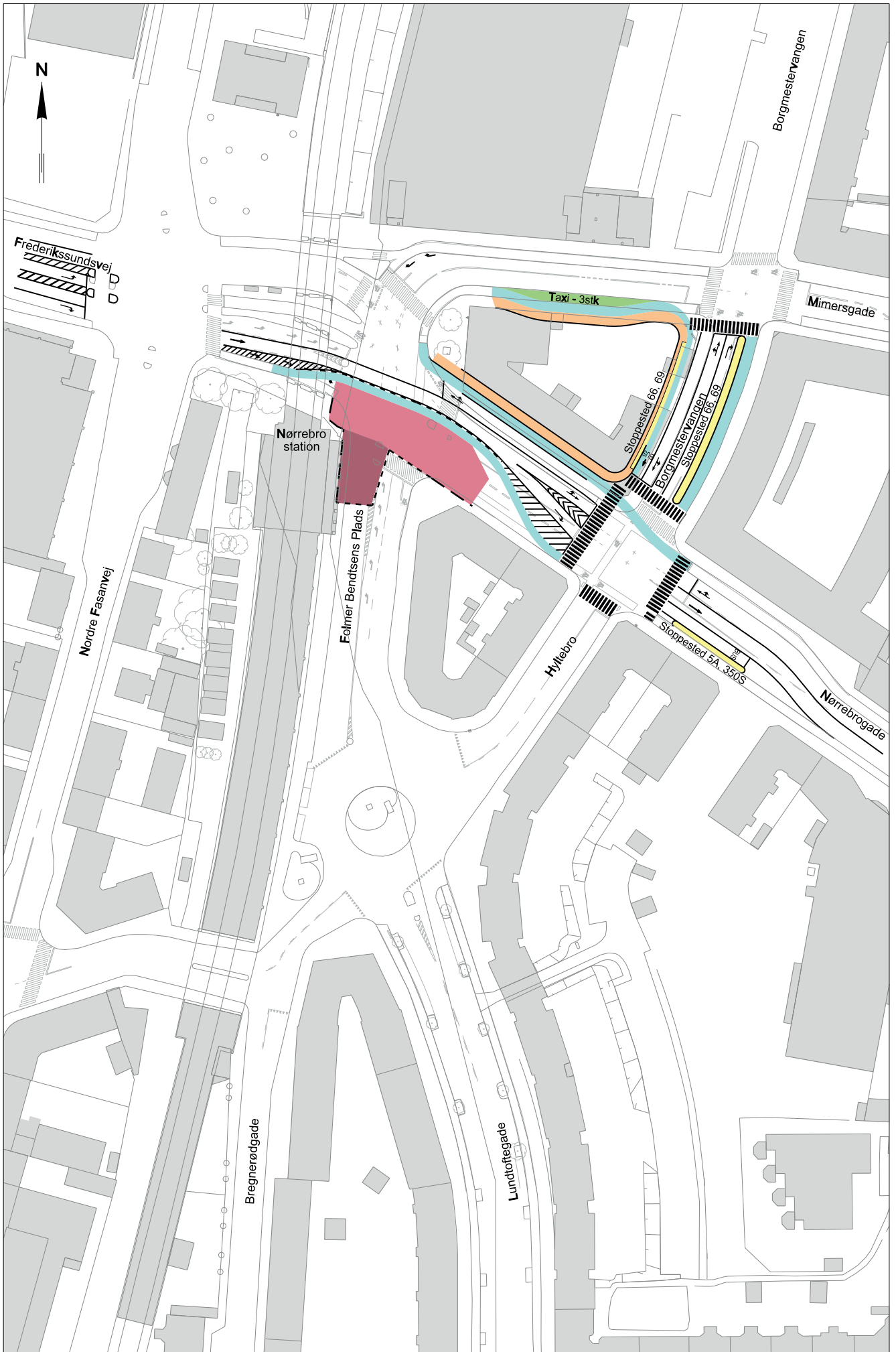
	Arbejdsareal
	Mobilt arbejdsareal (varierer i form og udstrækning i takt med arbejdet)
	Rute for cyklister
	Rute for fodgængere
	Stoppesteder for busser
	Holdeplads for taxi
	Afmærkning / kantsten
	Trafikkens retning
	Fodgængerfelter
	Hegn
	Trafikværn

## Noter:

- Folmer Bendtsens Plads lukkes for gennemkørende trafik
- Ørnevej åbnes for gennemkørende trafik
- Indsnævning og forlægning af Nørrebrogade opretholdes
- Der etableres højresving for Nørrebrogade til Hyttebro
- Fodgængerfelt på Nørrebrogade genetableres
- Nye stoppesteder på Borgmestervangen opretholdes
- 3 taxiholdepladser på Mimergade opretholdes






## 12.1 Ledningsomlægninger fase 3



## 12 Nørrebro [NØ]

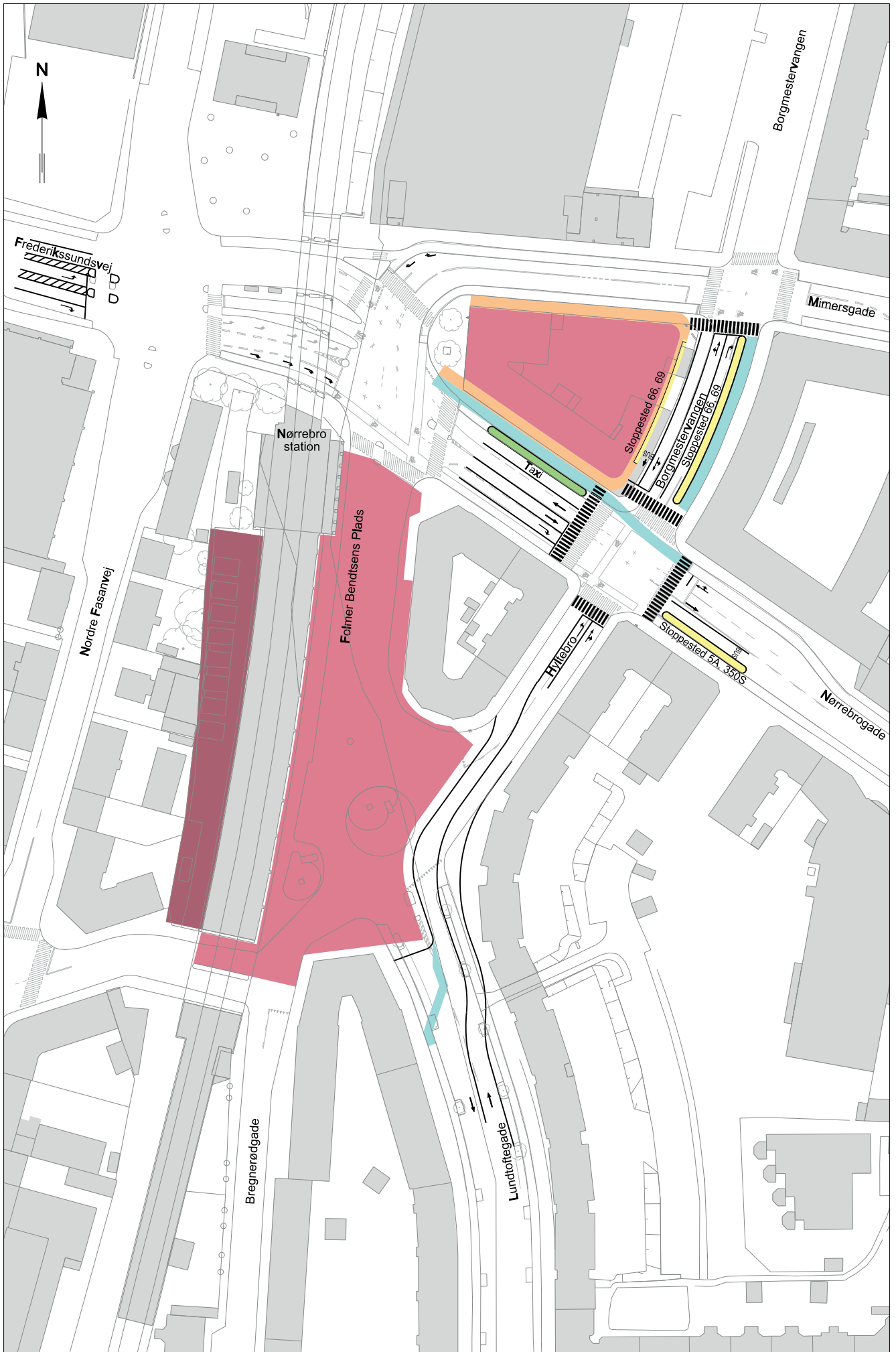
### Signaturer:

	Arbejdsareal
	Mobilt arbejdsareal (varierer i form og udstrækning i takt med arbejdet)
	Rute for cyklister
	Rute for fodgængere
	Stoppesteder for busser
	Holdeplads for taxi
	Afmærkning / kantsten
	Trafikkens retning
	Fodgængerfelter

### Noter:



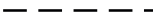

- På Hyltebro rykkes trafikarealet længere mod øst
- Ørnevej ensrettes under jernbanebroen
- Taxiholdepladser etableres på Nørrebrogade
- Busstoppesteder på Borgmestervangen og Nørrebrogade opretholdes
- Separatreguleret venstresving fra Frederiksborgvej mod Lygten etableres når Haraldsgade lukkes

## 12.2 Anlægsarbejde for station fase 1



## 13 Nørrebroparken [Nøp]

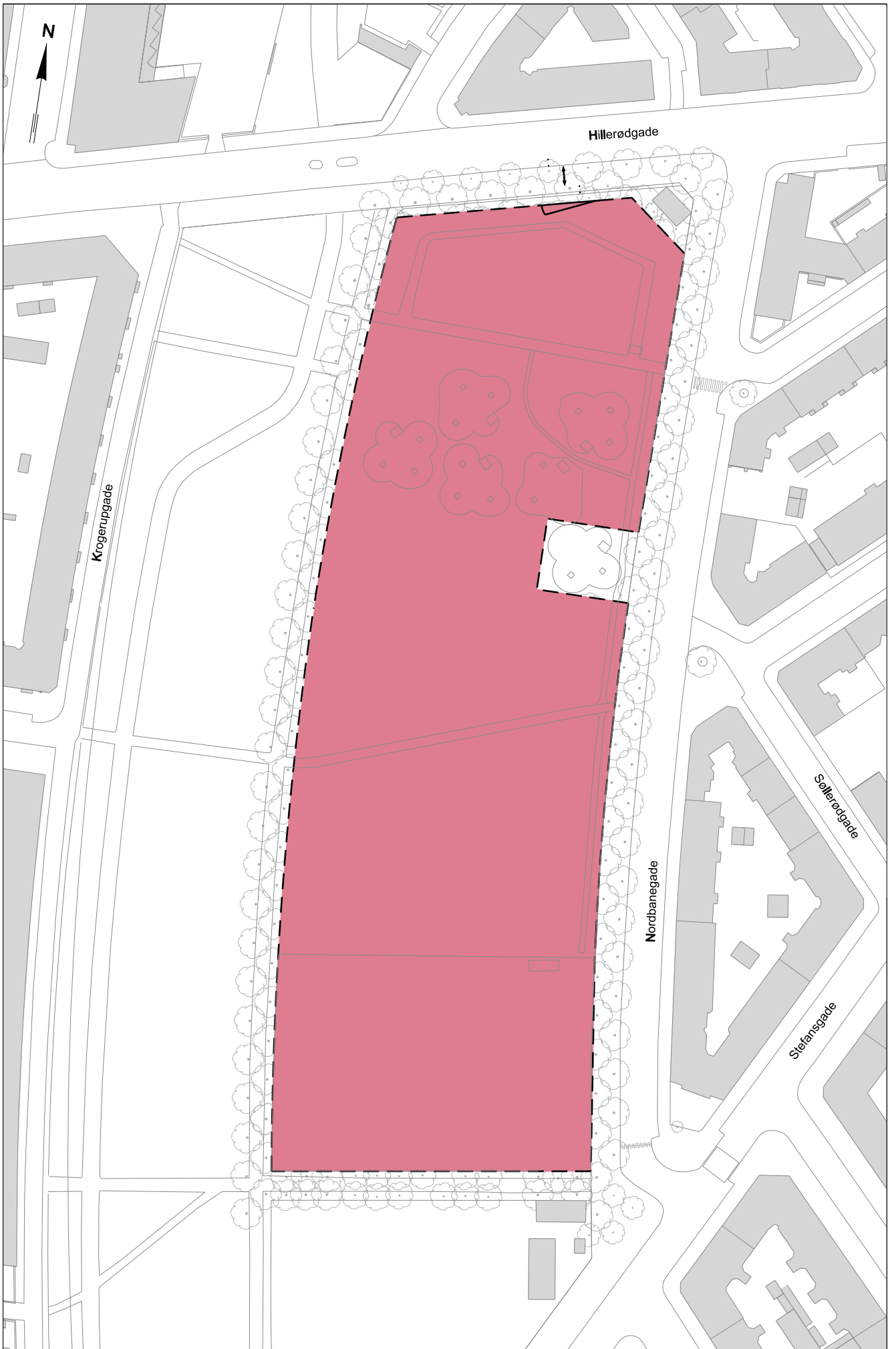
### Signaturer:

-  Arbejdsareal
-  Trafikkens retning
-  Hegn
-  Låge

### Noter:





- Ind- og udkørsel til arbejdsplads fra **Hillerødgade**

# 13.1 Tunnelarbejdsplads fase 1



## 14 Nørrebro Runddel [Nør]

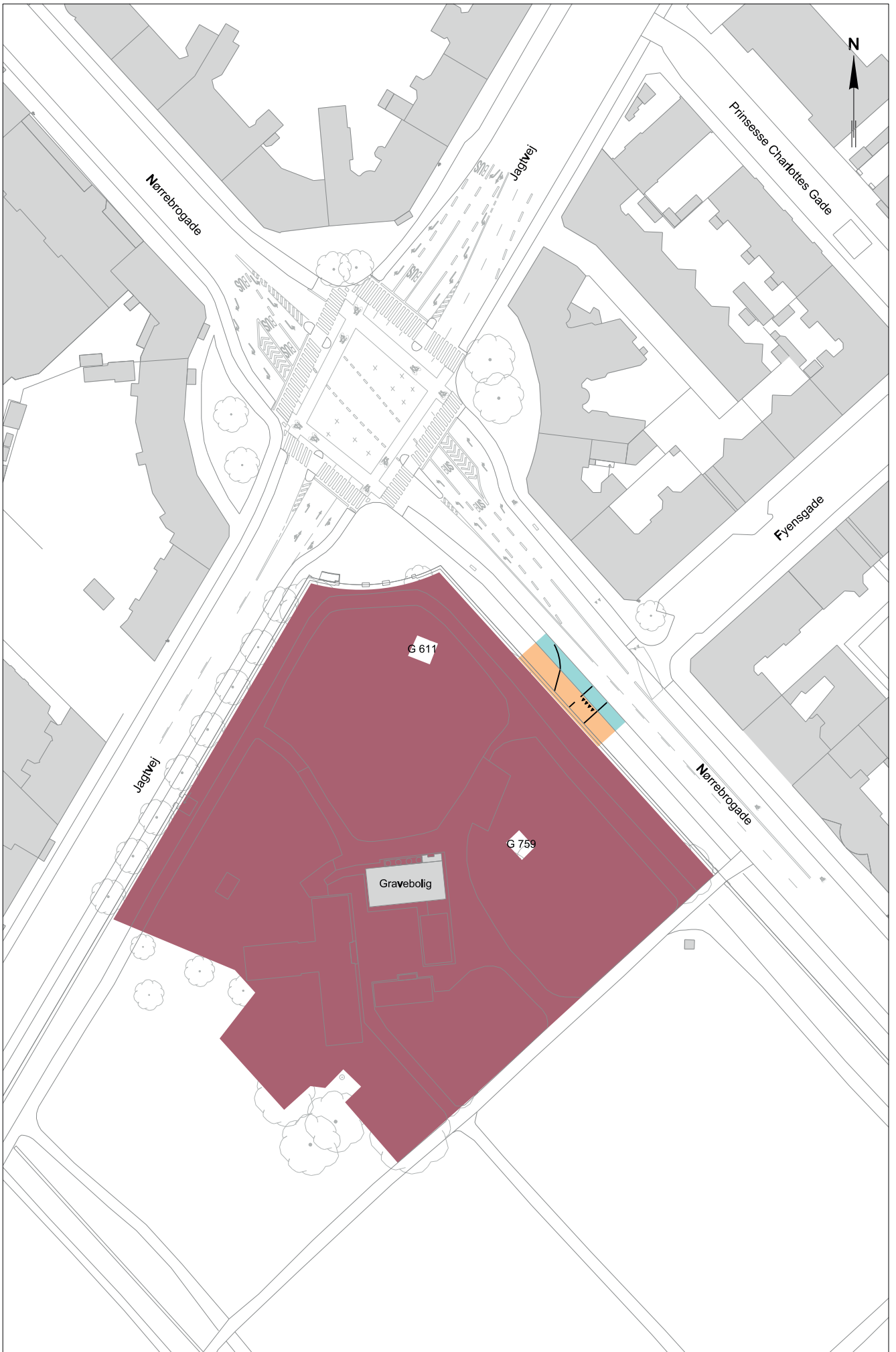
### Signaturer:

-  Mobilt arbejdsareal (varierer i form og udstrækning i takt med arbejdet)
-  Rute for cyklister
-  Rute for fodgængere
-  Afmærkning / kantsten

### Noter:









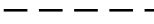

- Der etableres arbejdsindkørsel til Assistens Kirkegården fra Nørrebrogade
- Gravsted G611 er sikret til år 2010, hvor det fjernes (Graven forventes nedlagt når anlægsarbejdet påbegyndes)
- Gravsted G759 er sikret til år 2018, med ledsagt adgang for pårørende i anlægsperioden
- Graveboligen sikres i anlægsperioden

# 14.1 Anlægsarbejde for station fase 1





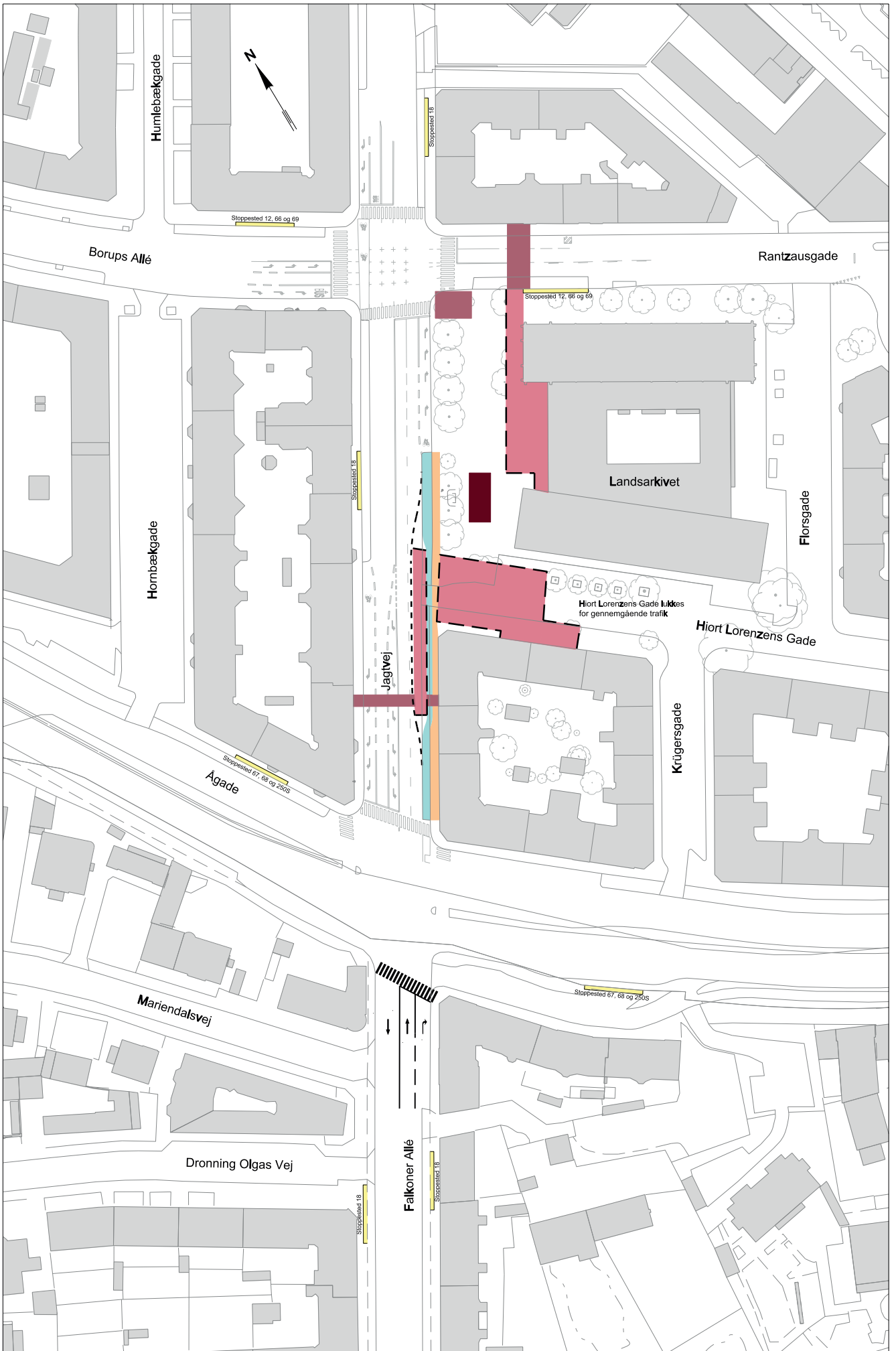
## Signaturer:

	Arbejdsareal
	Mobilt arbejdsareal (varierer i form og udstrækning i takt med arbejdet)
	Arbejdsplads / skurby
	Rute for cyklister
	Rute for fodgængere
	Stoppesteder for busser
	Afmærkning / kantsten
	Trafikkens retning
	Fodgængerfelter
	Hegn
	Trafikværn









## Noter:

- Hiort Lorenzens Gade lukket for gennemkørende trafik
- Adgang til boliger opretholdes ved gangbroer
- Jagtvej indsnævres til en vognbane i nordgående retning
- Adgang til Landsarkivet foregår ad Florsgade

# 15.1 Ledningsomlægninger fase 1



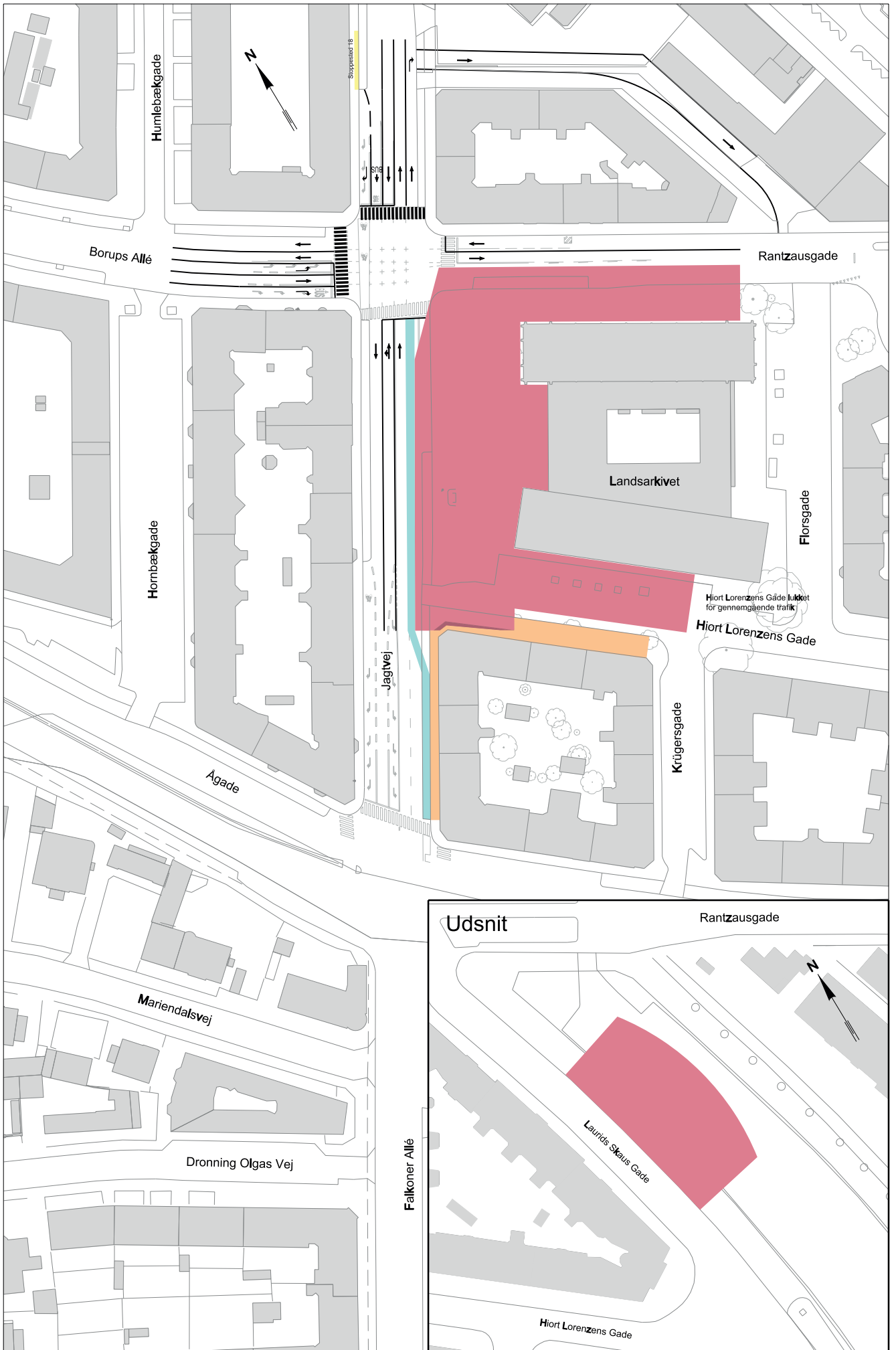
## Signaturer:

	Arbejdsareal
	Mobilt arbejdsareal (varierer i form og udstrækning i takt med arbejdet)
	Rute for cyklister
	Rute for fodgængere
	Stoppesteder for busser
	Afmærkning / kantsten
	Trafikkens retning
	Fodgængerfelter

## Noter:






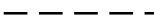

- Kun 1 kørespor på Jagtvej forbi byggepladsen for trafikken mod sydvest
- Fodgængere på sydøstlig side af Jagtvej henvises til modsatte fortovej
- Trafikareal på Rantzausgade rykkes længere mod nordvest
- Fodgængere op nordvestlig side af Rantzausgade henvises til modsatte fortovej
- Hiort Lorenzenz Gade lukket
- Højresving forbydes fra Jagtvej mod Rantzausgade
- Busstoppested på Rantzausgade for busser mod sydøst rykkes til Borups Allé
- Busstoppested på Jagtvej for busser mod sydvest rykkes til før krydset med Borups Allé
- Adgang til Landsarkivet foregår ad Florsgade
- Adgang fra Jagtvej til kvarter bag Landsarkivet sker via midlertidig vej over "Engstrøm grund"

# 15.2 Anlægsarbejde for station fase 1



## 16 Enghave Plads [Ehp]

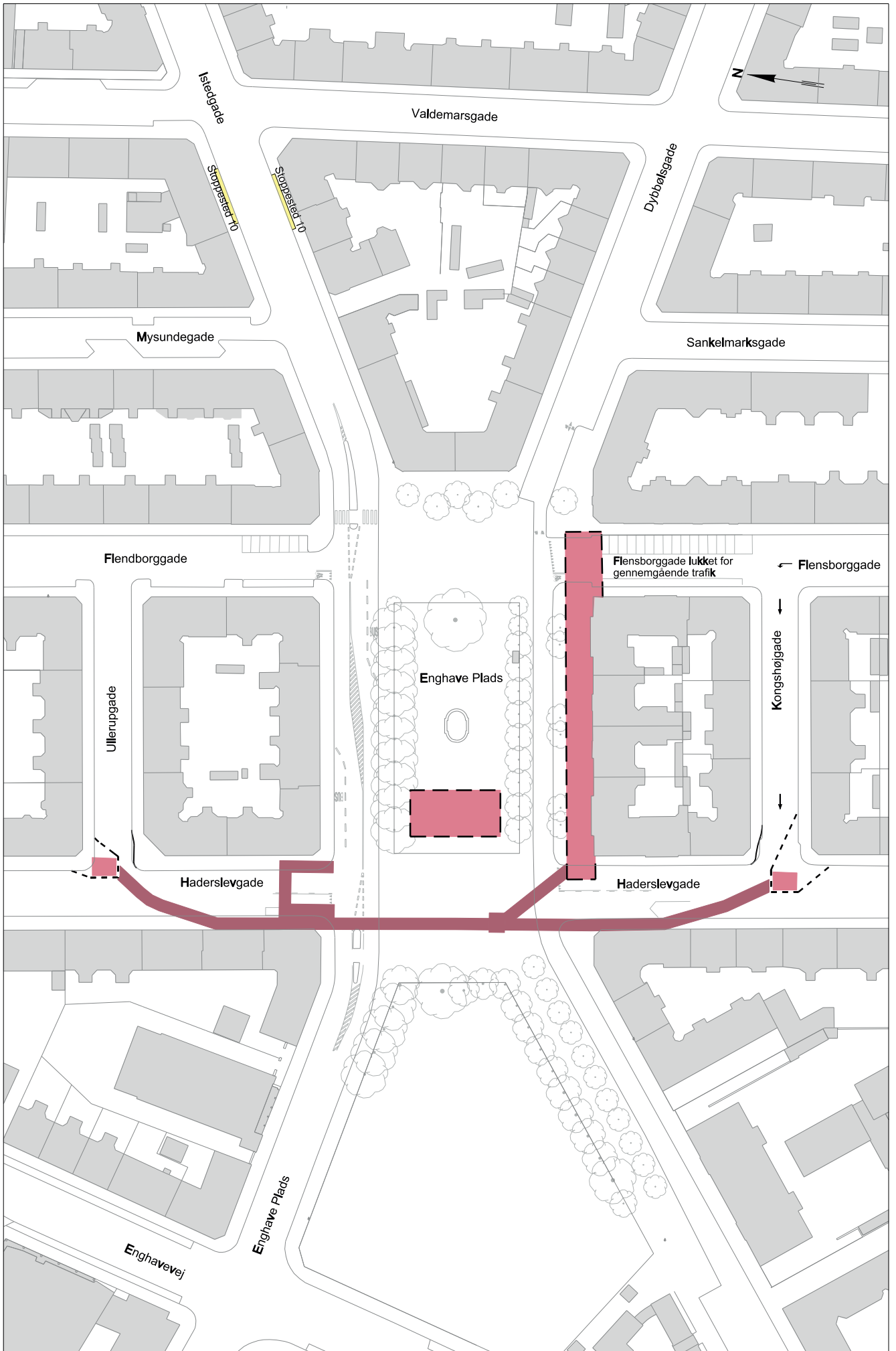
### Signaturer:

	Arbejdsareal
	Mobilt arbejdsareal (varierer i form og udstrækning i takt med arbejdet)
	Stoppesteder for busser
	Afmærkning / kantsten
	Trafikkens retning
	Hegn
	Trafikværn

### Noter:









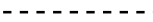
- Flensborggade lukket for gennemkørende trafik
- Der etableres vendeplads på Flensborggade

# 16.1 Ledningsomlægninger fase 1



## 16 Enghave Plads [Ehp]

### Signaturer:

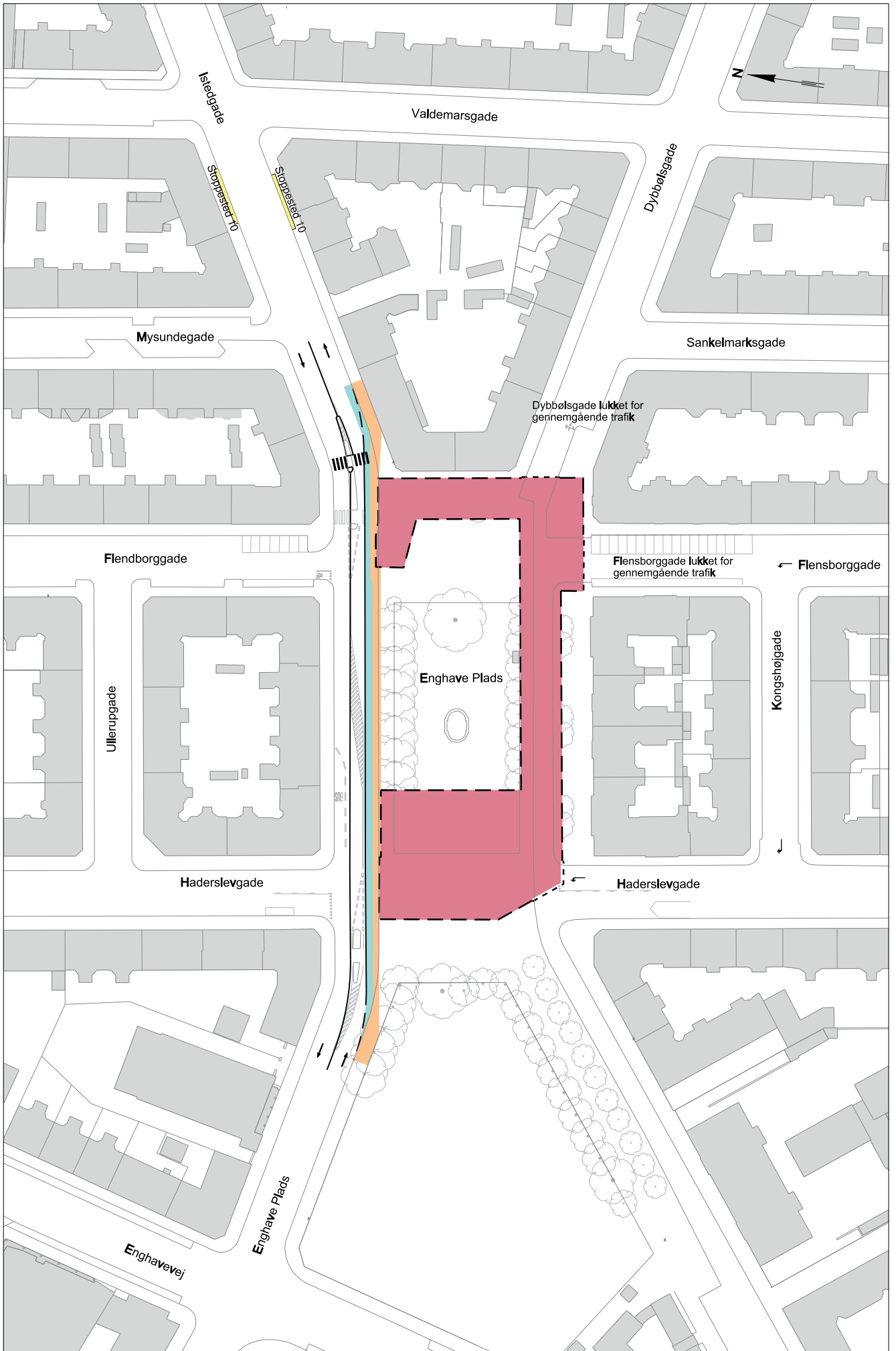
	Arbejdsareal
	Rute for cyklister
	Rute for fodgængere
	Stoppesteder for busser
	Afmærkning / kantsten
	Trafikkens retning
	Fodgængerfelter
	Hegn
	Trafikværn

### Noter:

- Flensborggade lukket for gennemkørende trafik
- Dybbølgade lukket for gennemkørende trafik
- Enghave Plads indsnævres, og cykeltrafik i vestlige retning sker på kørebanen, mens der i østlig retning etableres cykelsti hvor vejen er indsnævret
- Der etableres nyt fodgængerfelt i den vestlige ende af Enghave Plads









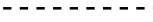


## 16.1 Ledningsomlægninger fase 2



# 16 Enghave Plads [Ehp]

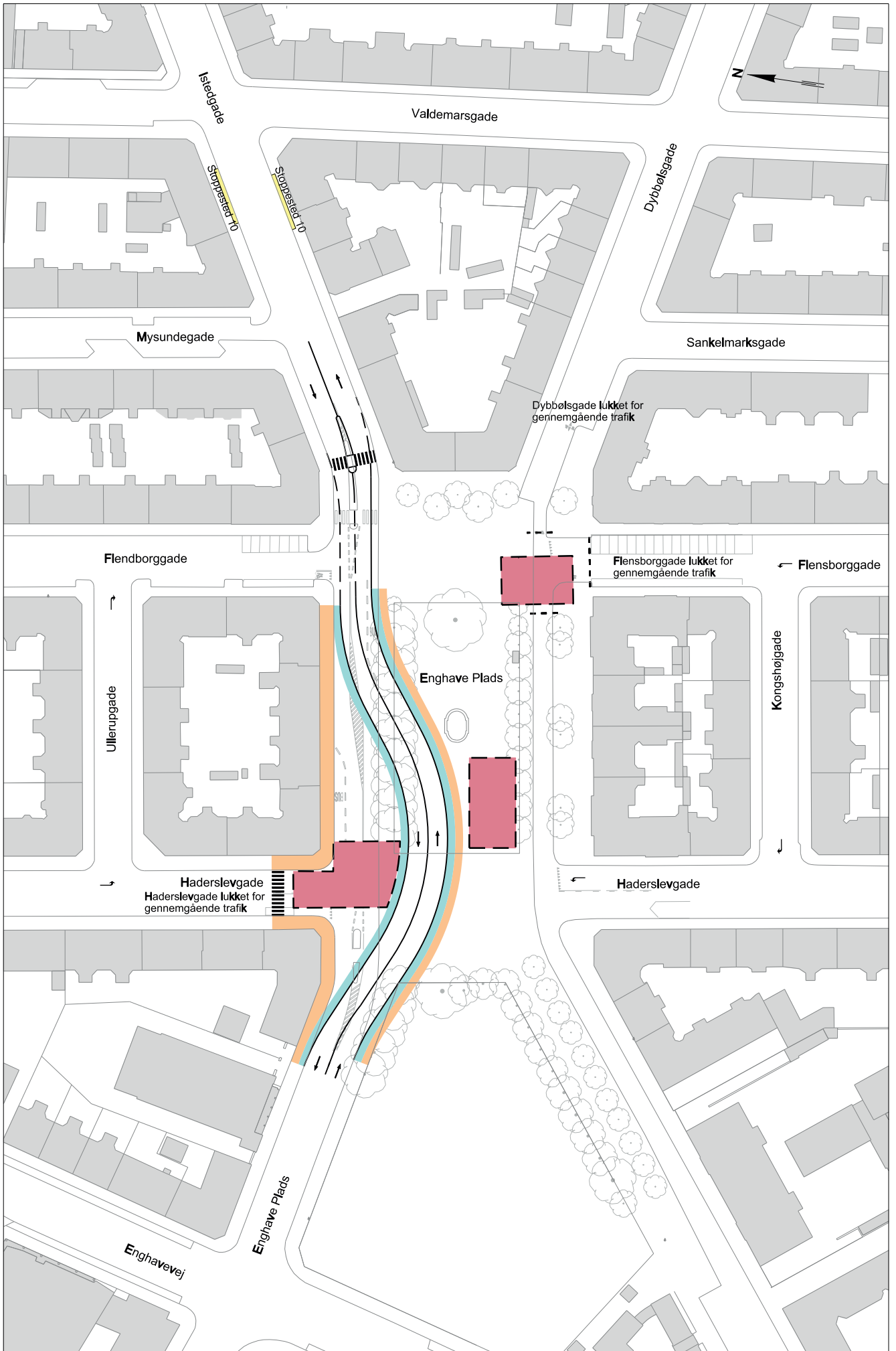
## Signaturer:

	Arbejdsareal
	Rute for cyklister
	Rute for fodgængere
	Stoppesteder for busser
	Afmærkning / kantsten
	Trafikkens retning
	Fodgængerfelter
	Hegn
	Trafikværn

## Noter:








- Istedgade forlægges ind over selve Enghave Plads
- Der etableres cykelsti i begge retninger på Istedgade
- Haderslevgade lukket for gennemkørende trafik
- Flensborggade lukket for gennemkørende trafik

# 16.1 Ledningsomlægninger fase 3



## 16 Enghave Plads [Ehp]

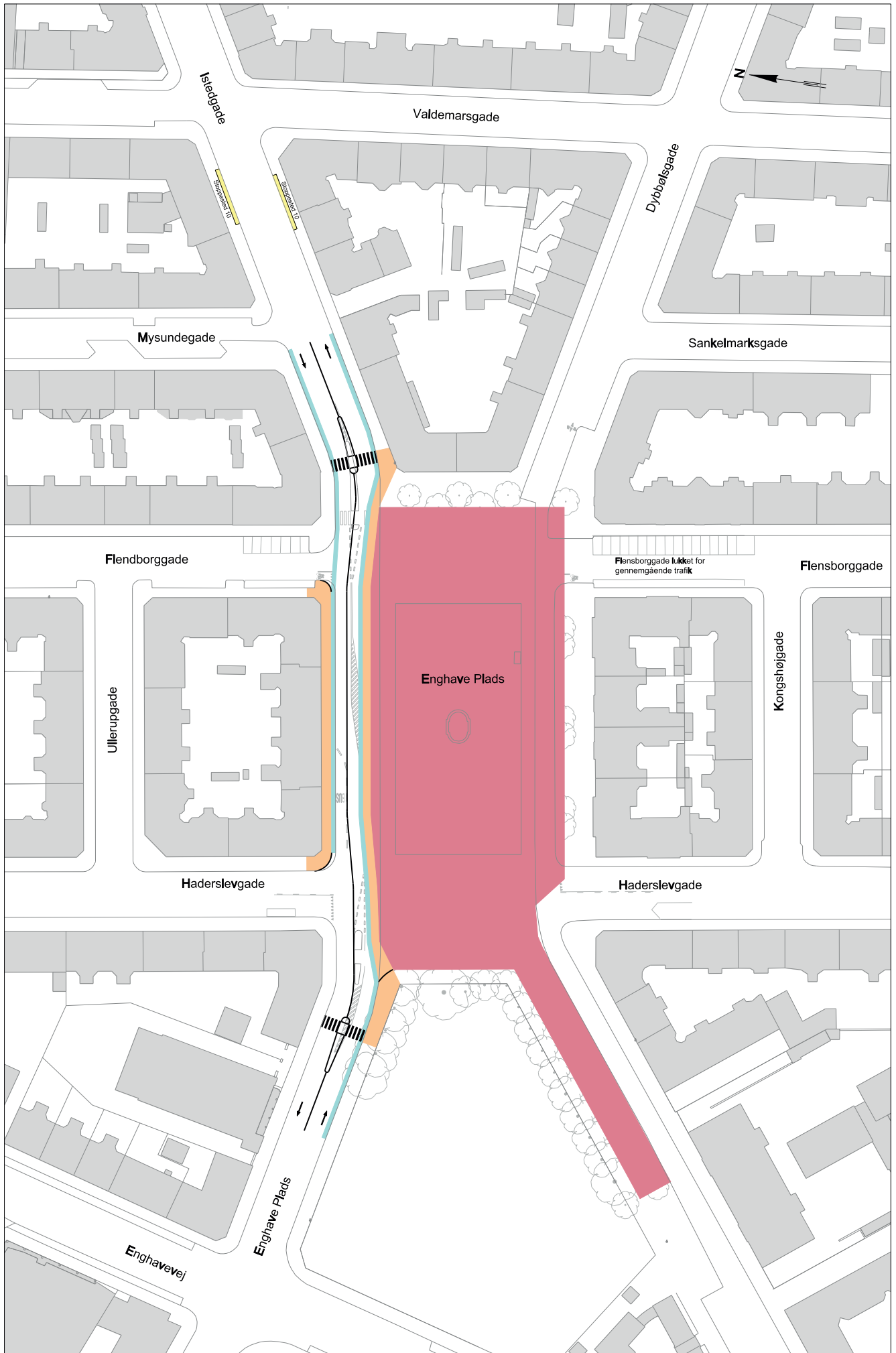
### Signaturer:

	Arbejdsareal
	Rute for cyklister
	Rute for fodgængere
	Stoppesteder for busser
	Afmærkning / kantsten
	Trafikkens retning
	Fodgængerfelter

### Noter:







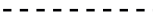
- Trafikken på Istedgade forlægges i nordlig retning

## 16.2 Anlægsarbejde for station fase 1



# 17 Sønder Boulevard [Sbv]

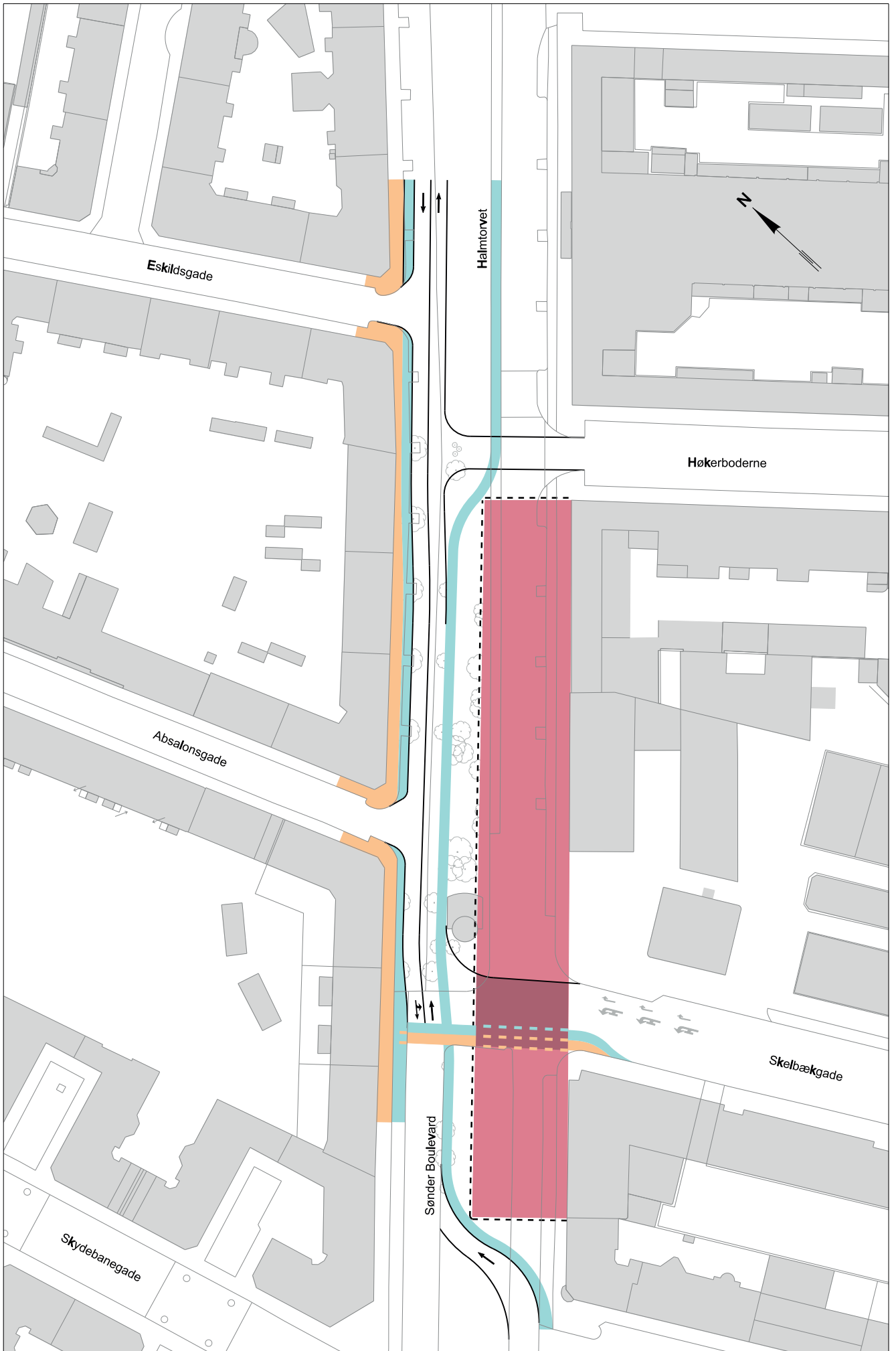
## Signaturer:

	Arbejdsareal
	Mobilt arbejdsareal (varierer i form og udstrækning i takt med arbejdet)
	Rute for cyklister
	Rute for fodgængere
	Afmærkning / kantsten
	Trafikkens retning
	Trafikvæn

## Noter:

- Sønder Boulevard forlægges til nordvestlig side af midterhelle
- Trafikken afvikles i 3 faser i signalanlægget ved Skelbækgade, for at sikre gode forhold for venstresvingende mod Skelbækgade
- Lokalvej med p-pladser inddrages
- Adgang til boliger opretholdes med gangbro
- Eksisterende ensretninger opretholdes





## 17.1 Ledningsomlægninger fase 1





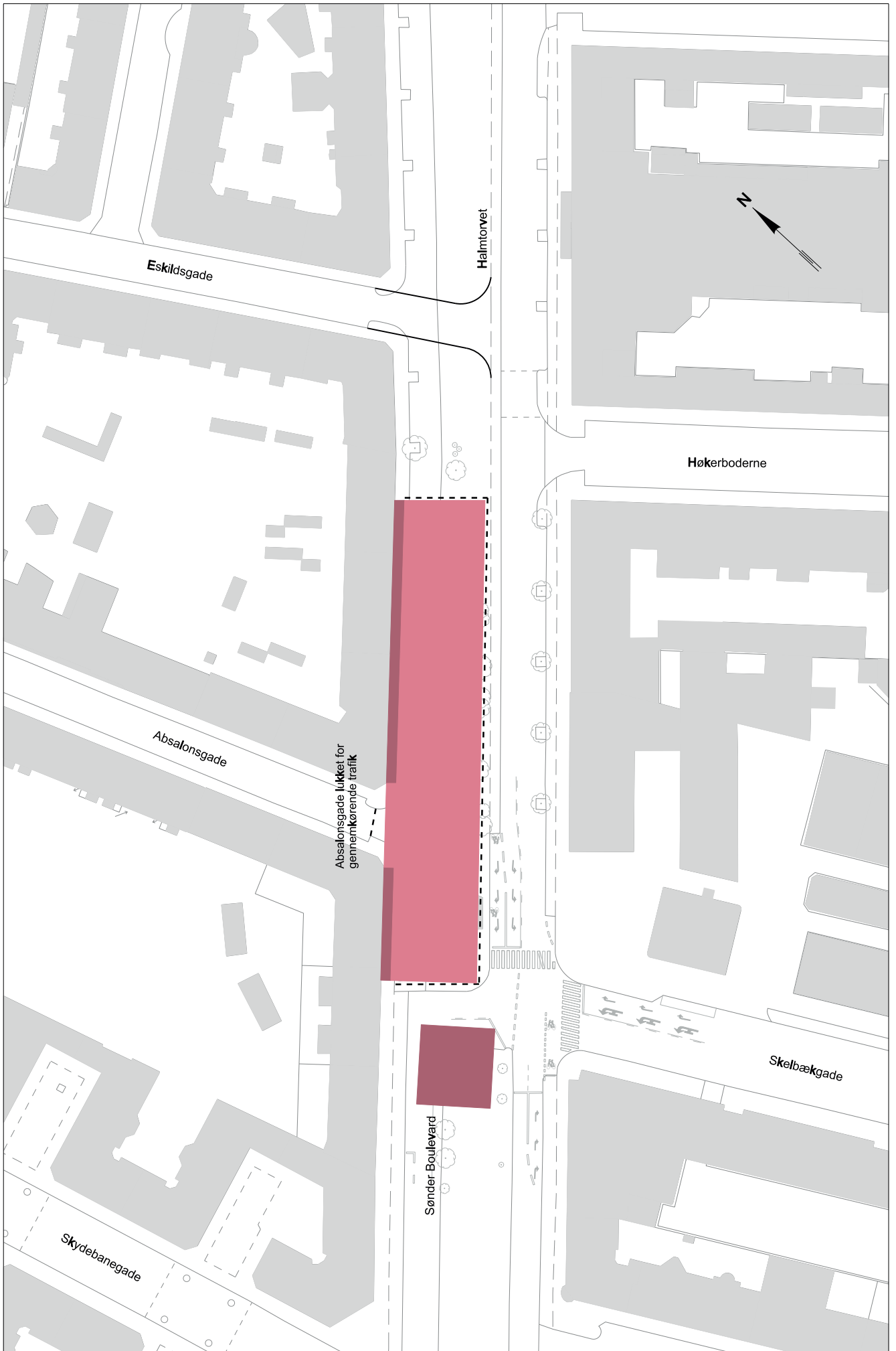
# 17 Sønder Boulevard [Sbv]

## Signaturer:

-  Arbejdsareal
-  Mobilt arbejdsareal (varierer i form og udstrækning i takt med arbejdet)
-  Afmærkning / kantsten
-  Trafikværn

## Noter:

- Sønder Boulevard lægges tilbage til sydøstlig side af midterhelle
- Lokalvej med p-pladser inddrages til arbejdsareal
- Adgang til boliger opretholdes med gangbro
- Eksisterende ensretninger opretholdes



## 17 Sønder Boulevard [Sbv]

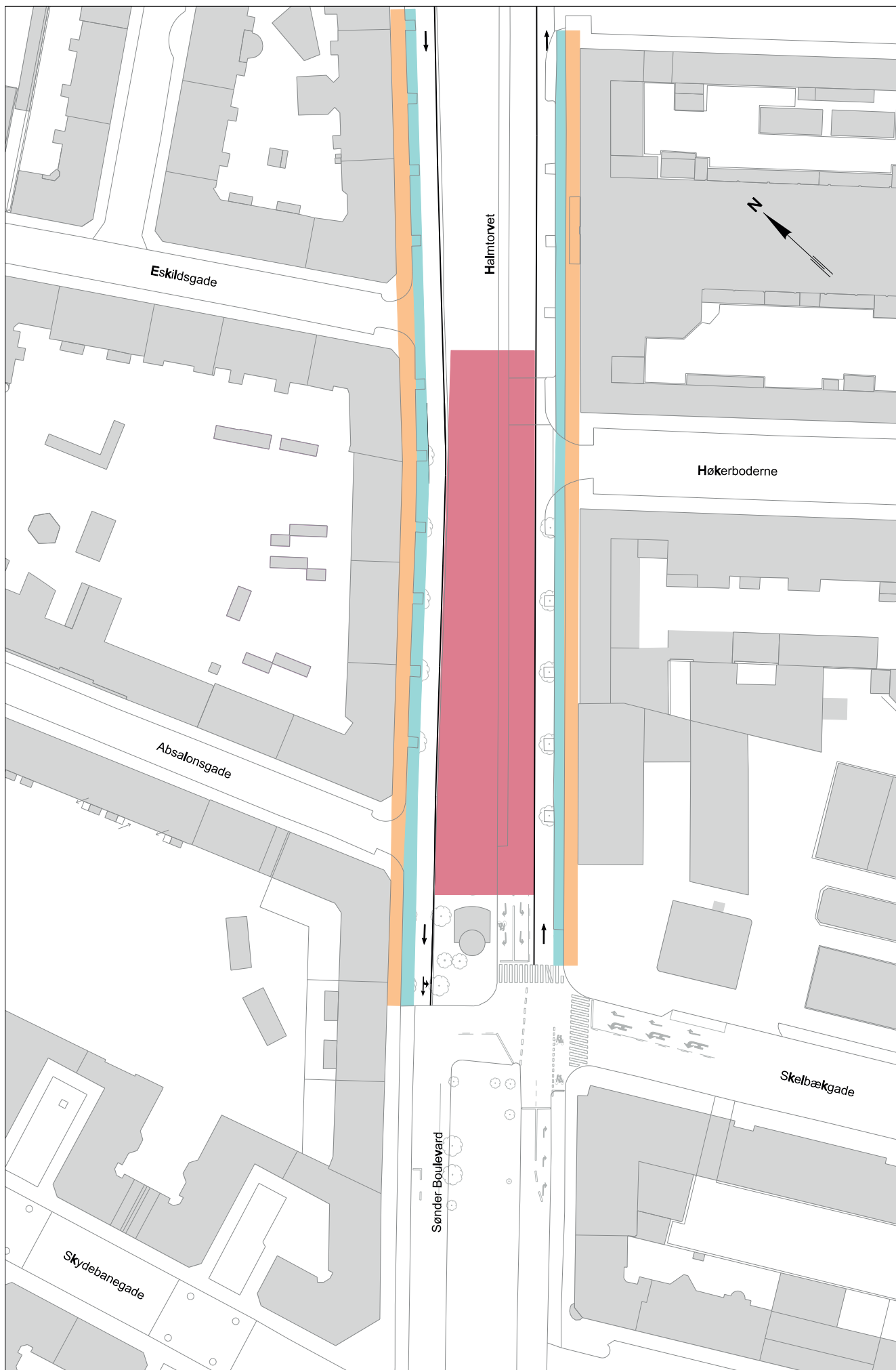
### Signaturer:

	Arbejdsareal
	Rute for cyklister
	Rute for fodgængere
	Afmærkning / kantsten
	Trafikkens retning

### Noter:







- Trafikken på Sønder Boulevard ledes forbi byggepladsen på hver sin side af byggepladsen
- Lokalvej med p-pladser inddrages
- Eksisterende ensretninger opretholdes

## 17.2 Anlægsarbejde for skakt fase 1



## 18 Halmtorvet [Hlt]

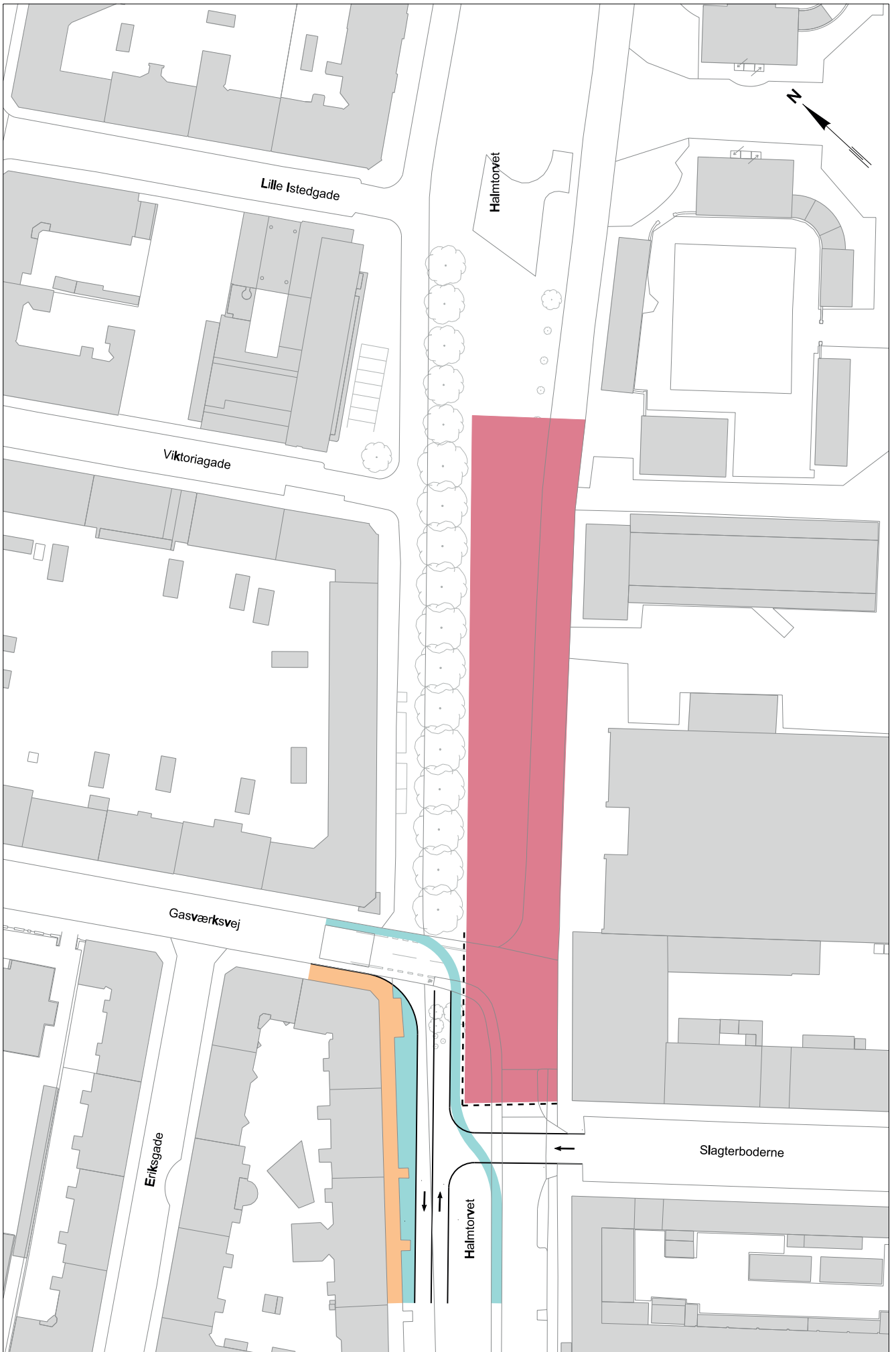
### Signaturer:

	Arbejdsareal
	Rute for cyklister
	Rute for fodgængere
	Afmærkning / kantsten
	Trafikkens retning
	Trafikværn

### Noter:






- Halmtorvet forlægges til nordvestlig side af midterhelle
- Arbejdsareal udelukker trafik i nordvestlig retning.  
Trafikken ledes af Gasværksvej
- Der opretholdes adgang til slagterboderne ved hjælp af køreplader

# 18.1 Ledningsomlægninger fase 1



## 18 Halmtorvet [Hlt]

### Signaturer:

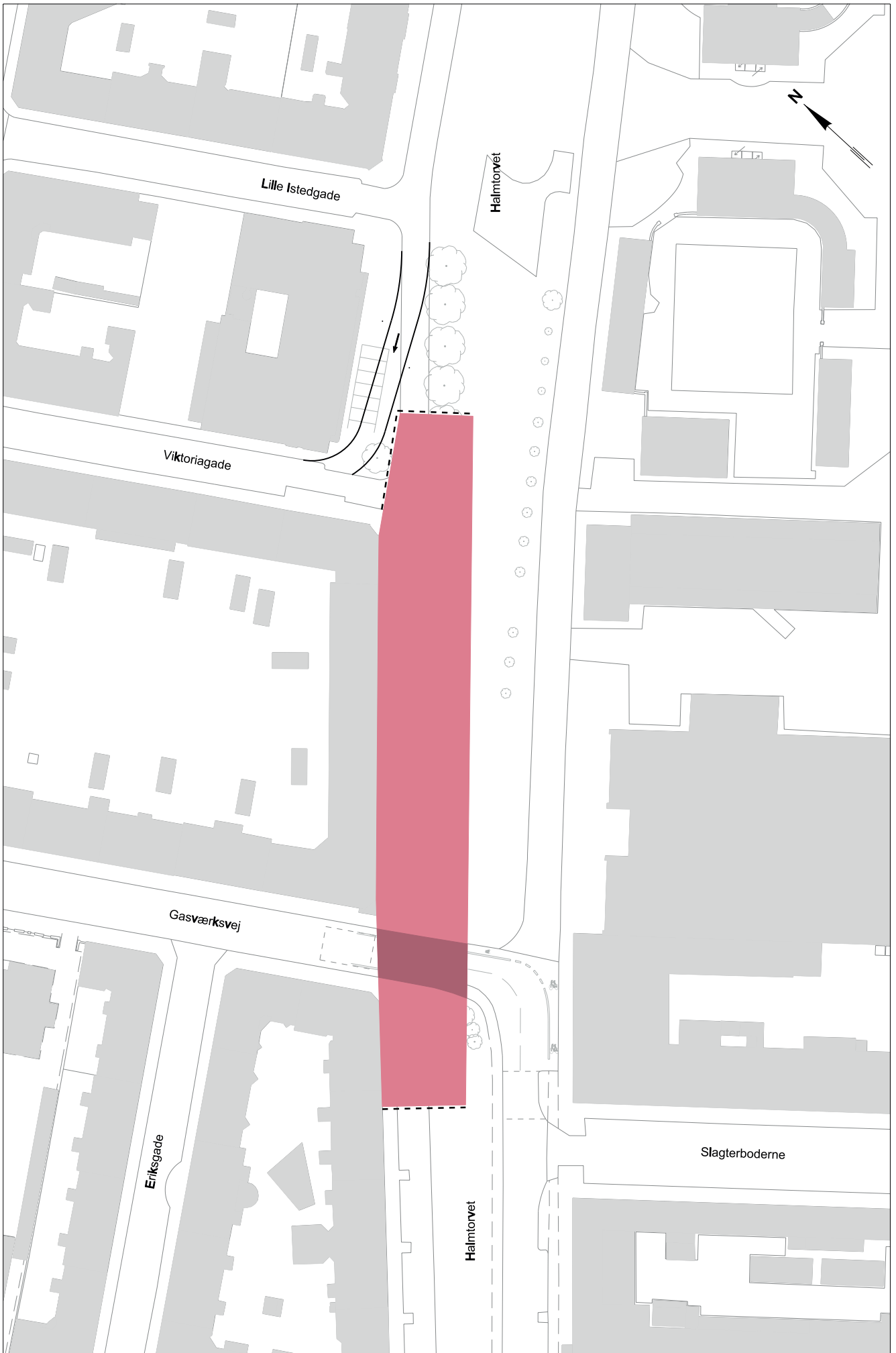
-  Arbejdsareal
-  Mobilt arbejdsareal (varierer i form og udstrækning i takt med arbejdet)
-  Afmærkning / kantsten
-  Trafikkens retning
-  Trafikværn

### Noter:

- Trafik, fra nordøstlig retning, sikres adgang til Viktoriagade ved højresving over fortovsareal
- Der opretholdes adgang til boliger ved hjælp af gangbroer
- Trafik fra Gasværksvej til Halmtorvet opretholdes



## 18.1 Ledningsomlægninger fase 2



## 18 Halmtorvet [Hlt]

### Signaturer:

	Arbejdsareal
	Rute for cyklister
	Rute for fodgængere
	Afmærkning / kantsten
	Trafikkens retning

### Noter:

- Kørespor på Halmtorvet for trafikken mod sydvest forlægges mod nord

## 18.2 Anlægsarbejde for skakt fase 1

