

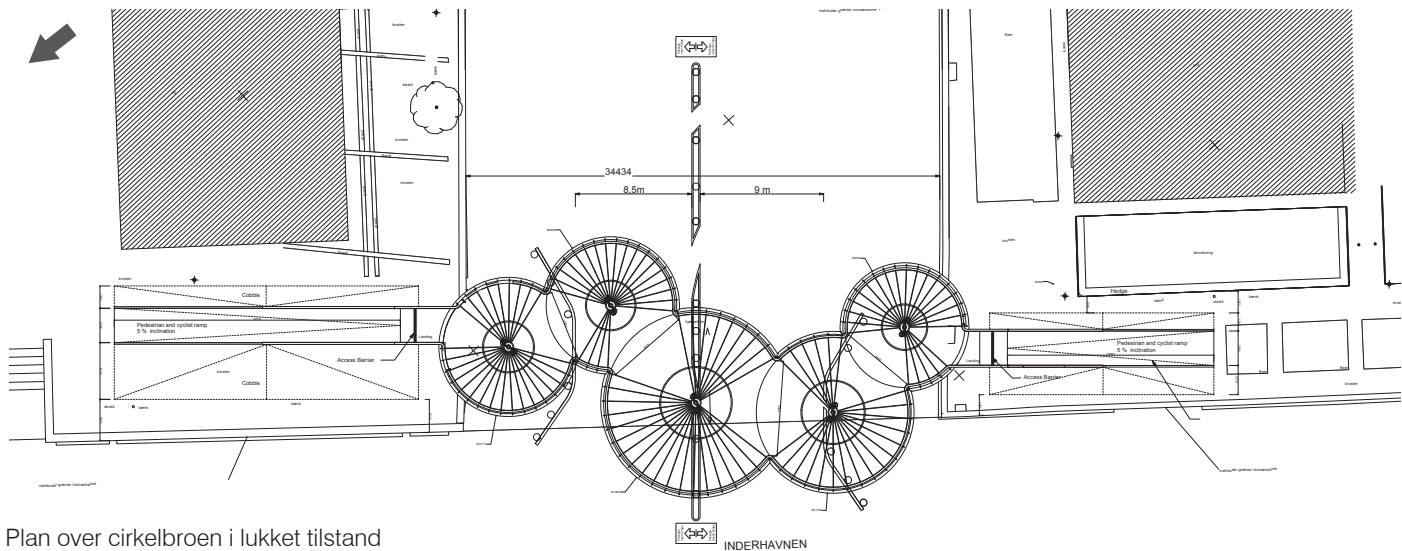
CIRKELBROEN

Bilag til naboorientering vedrørende dispensation fra lokalplan nr. 183
"B&W" og lokalplan nr. 186 "Langebrogade"

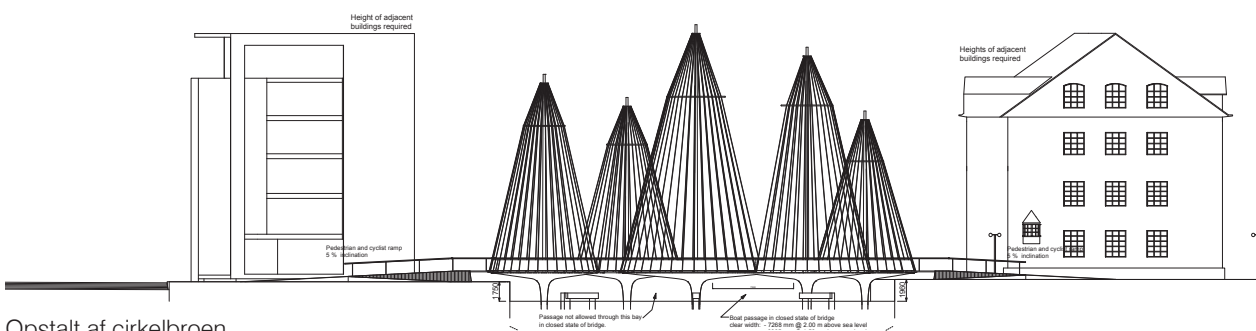
Juni 2010



BILAG 2



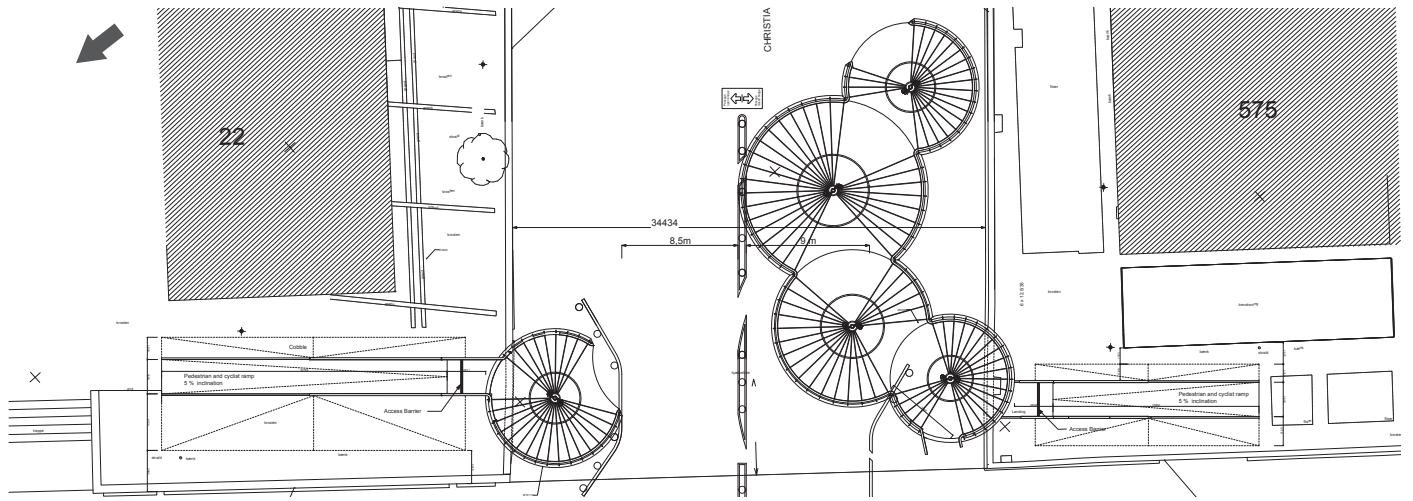
Plan over cirkelbroen i lukket tilstand



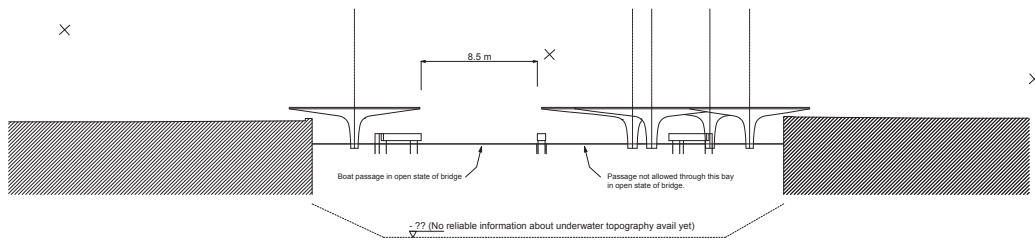
Opstalt af cirkelbroen




Visualisering - set fra sydvest med Daniscos hovedkontor til højre



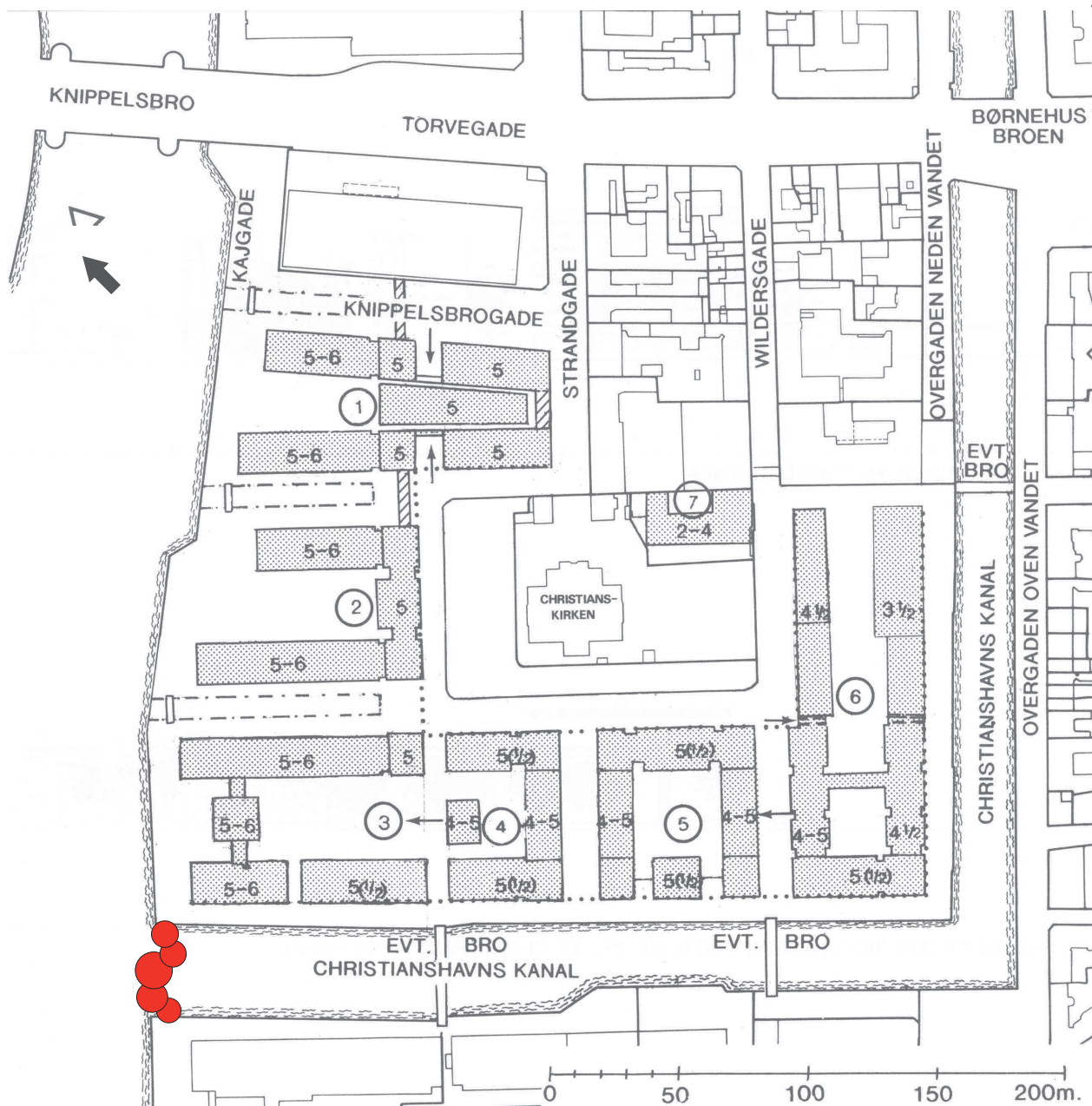
Plan over cirkelbroen i åben tilstand












Snit af cirkelbroen i åben tilstand



Visualisering - set fra luften, med Chr. bro til venstre



Bebyggelsesplan tegningsnr. 27.113 fra lokalplan 183

-  Princiabel bebyggelsesplan
-  Bebyggelsesregulerende byggelinie
-  Gangbro/overdækning
-  Porte
- 2-6, 5(1/2) Etageantal evt. med udnyttet tagetage
-   "Karre" - numre
-  Evt. kanal med bro
-  Adgang til p-anlæg
-  Cirkelbroen

**SAMMEN
OM BYEN**