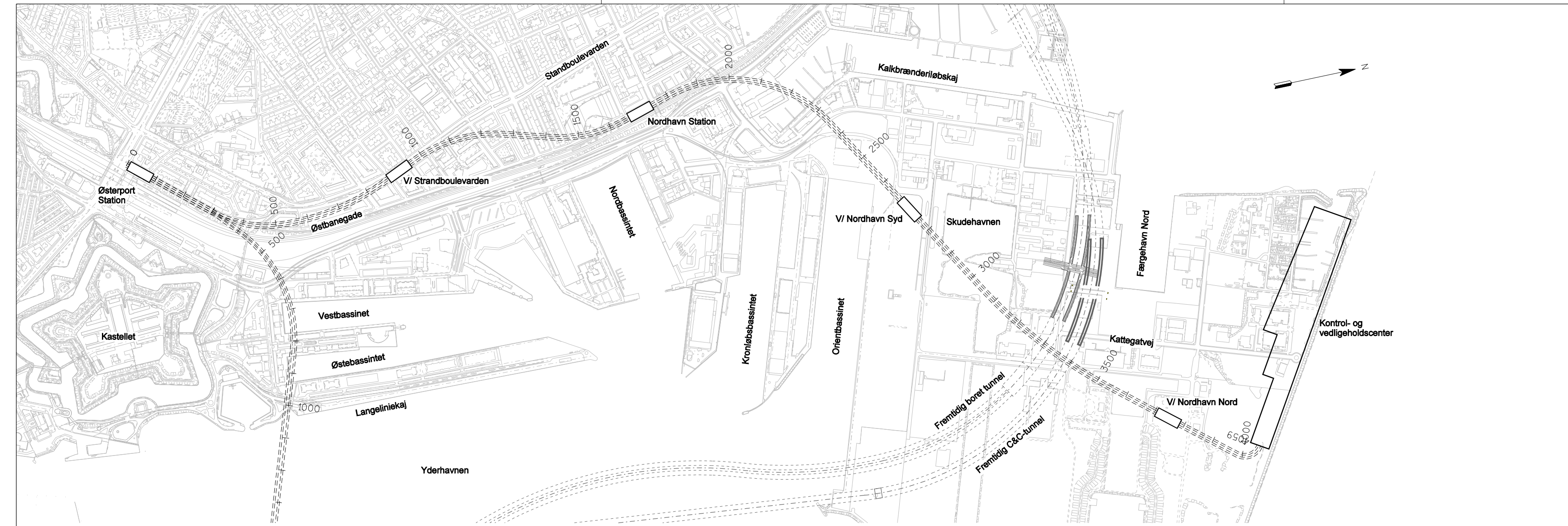


Signaturforklaring

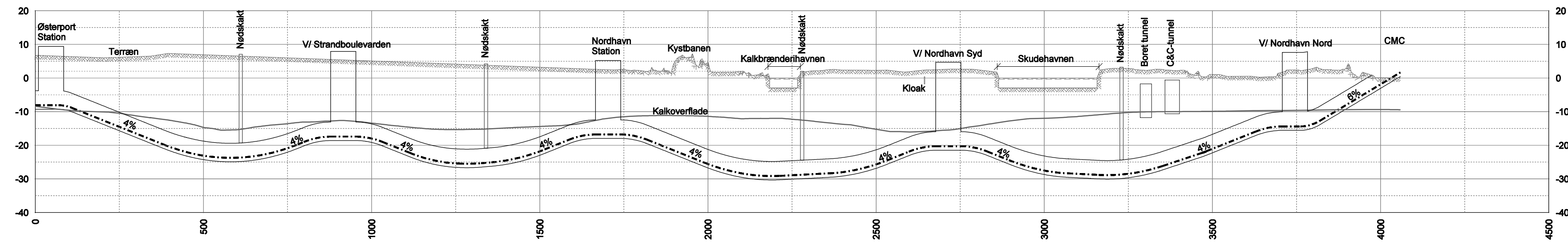
Metro:

- - - Eksisterende linier
- - - Planlagt "Cityring"
- - - Forslag til nye linier

Københavns Kommune Økonomiforvaltningen		Center for Byudvikling Rådhuset 1550 København V TF: 5395 2800		
Udg.:	Dato:	Proj./Tegn.:	Kontrol:	Godk.:
0	2007.10.31	SCN/BMD	CAD	STB
Blad:	07554100	Mål:	1:25.000	
Infrastruktur Nordhavn Metro - Havnelinier				
Oversigtsplan				Tegn. nr.: SK-M-001 0



Plan
1:10.000



Længdeprofil
1:10.000 / 1:1.000

Københavns Kommune
Økonomiforvaltningen

Center for Byudvikling
Rådhuset
1555 København V
Tlf. 3369 2800

Udg.	Dato	Proj./Tegn.	Kontrol	Godk.
0	2007.10.31	SCN/BMD	CAD	STB

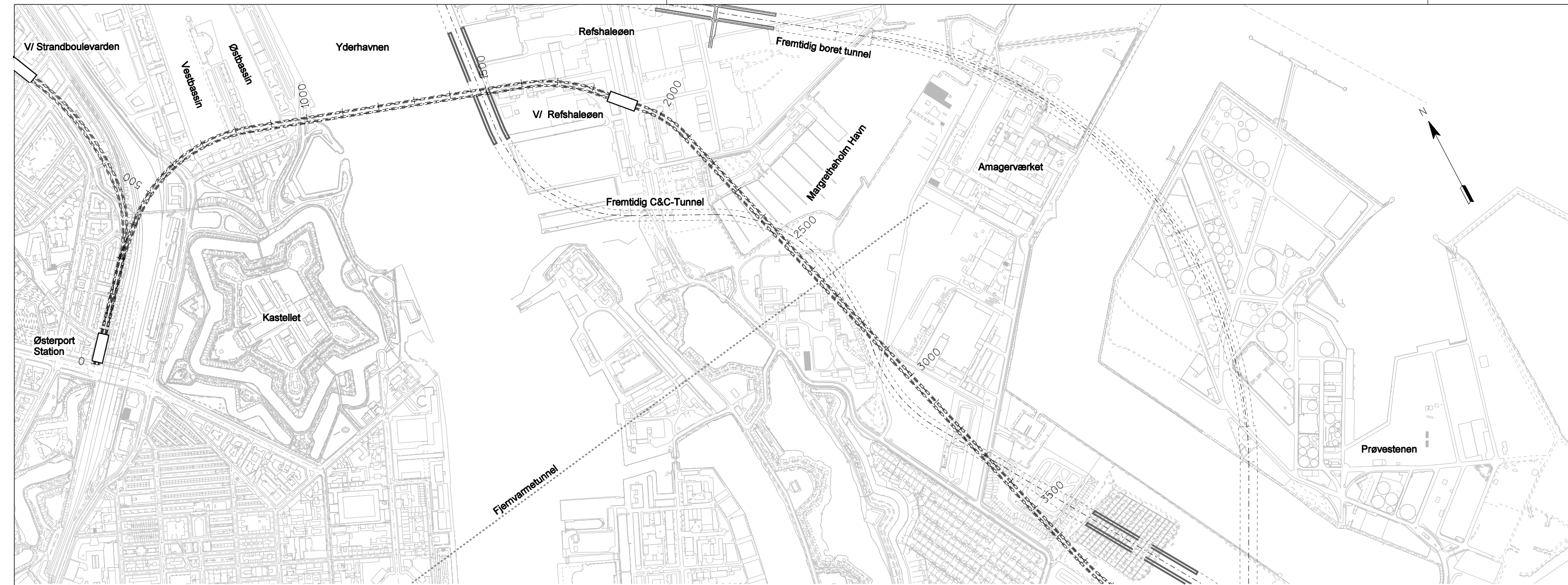
Sag: 07554001 MØ 1:10.000

Infrastruktur Nordhavn
Metro - Havnelinier

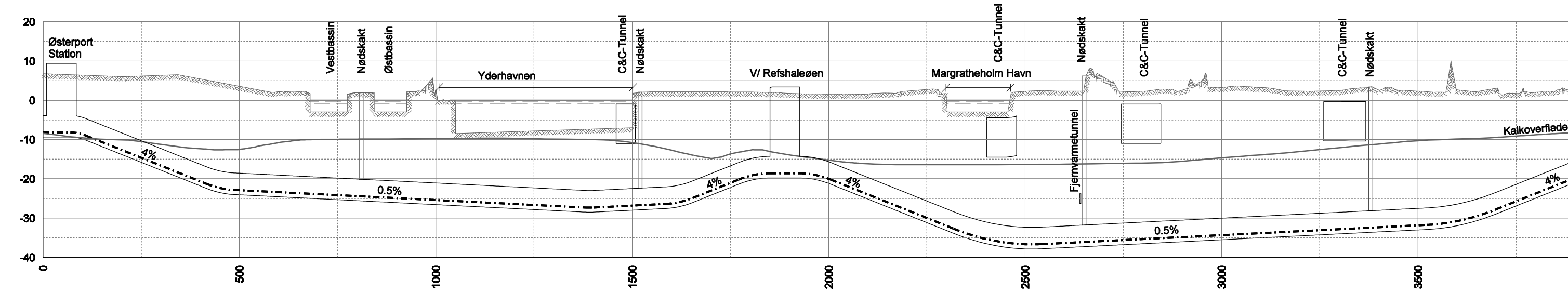
Metro Nord
Plan og længdeprofil

RAMBOLL
Bredvej 2
DK-2800 Nyum
Tlf. 45 99 00 00
Fax 45 99 07 00

Tegn. nr.: SK-M-010 0



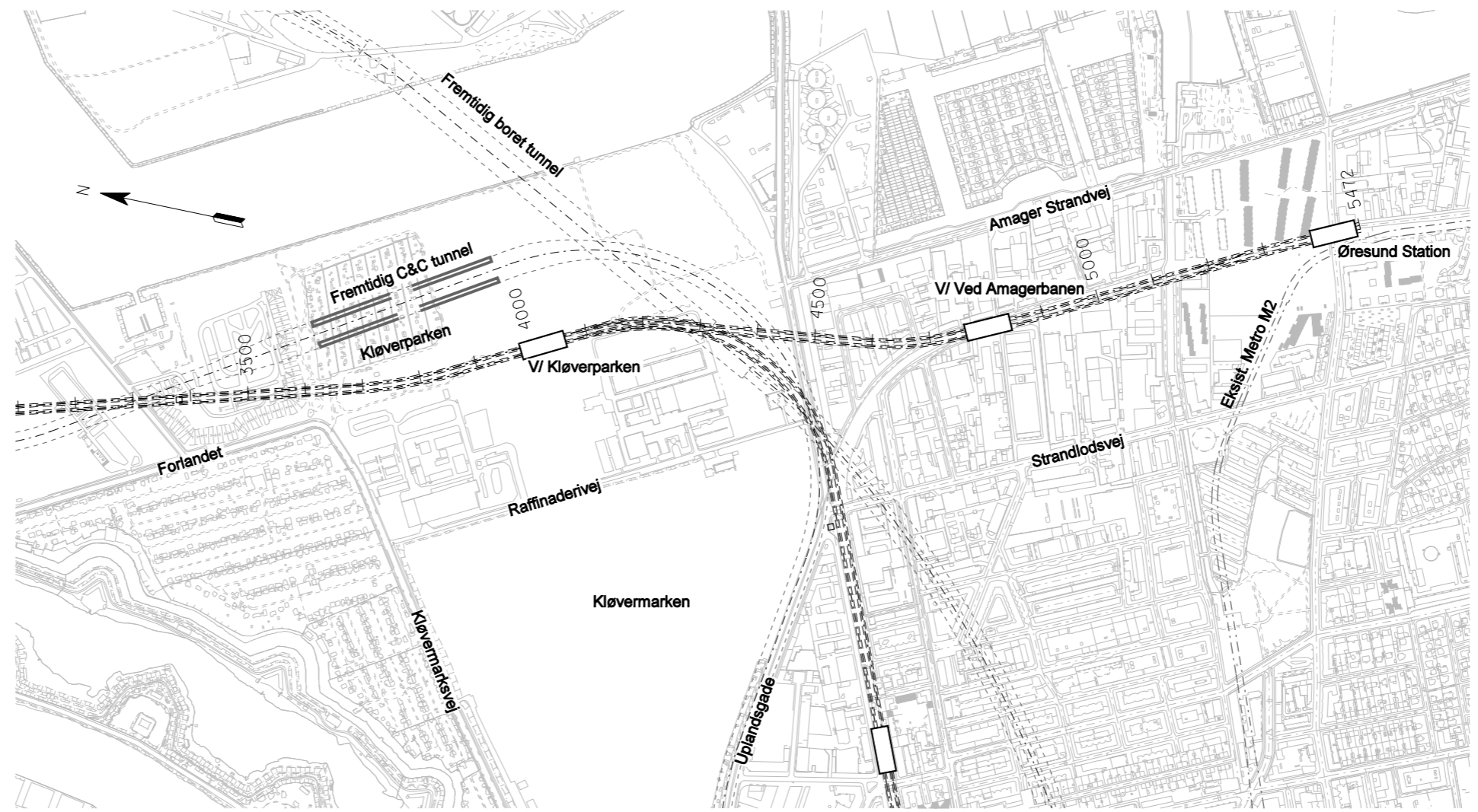
Plan
1:10.000



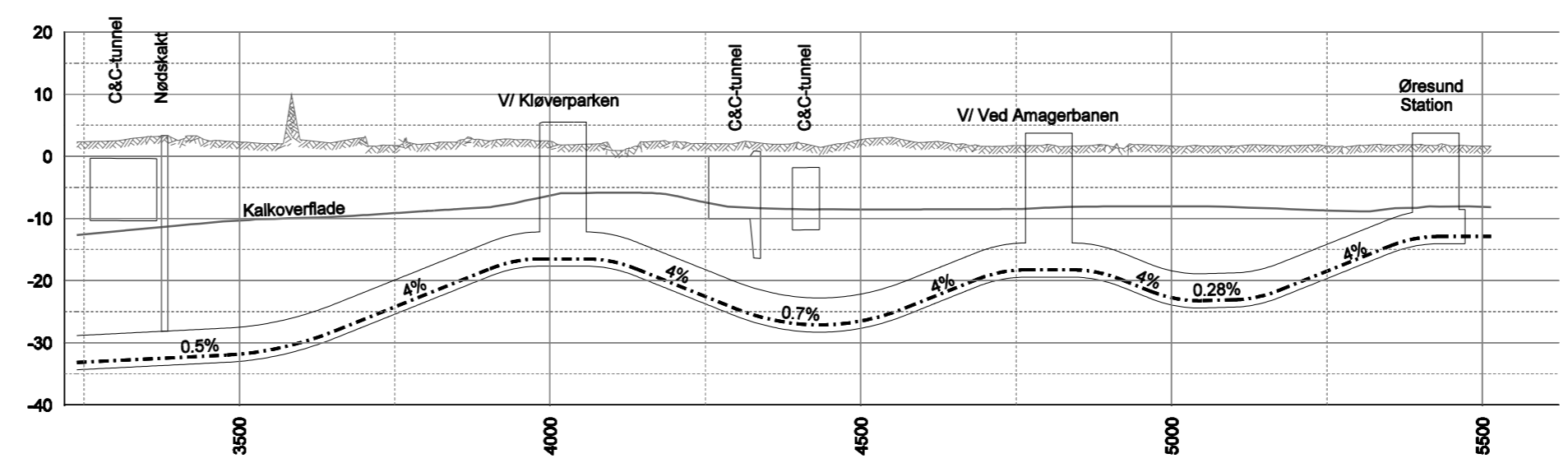
Længdeprofil
1:10.000 / 1:1.000

29-OCT-2007 09:10:11 p:\Nordhavnsve_jen\2007\07554001\CAD\Bane\Tegn\SK-M-020.dgn



Københavns Kommune Økonomiforvaltningen		Center for Byudvikling Rådhuset 1555 København V Tlf. 3366 2800		
Udg.	Dato	Proj./Tegn.	Kontrol	Godk.
0	2007.10.31	SCN/BMD	CAD	STB
Sag: 07554001		Mål: 1:10.000		
Infrastruktur Nordhavn Metro Havnlinier				DOK-2000/1000 74 45 98 00 Fax 45 98 07 00
Metro Nordøst, alternativ 1, st. 0 - 3500 Plan og længdeprofil				Tegnr. nr.: SK-M-020 0

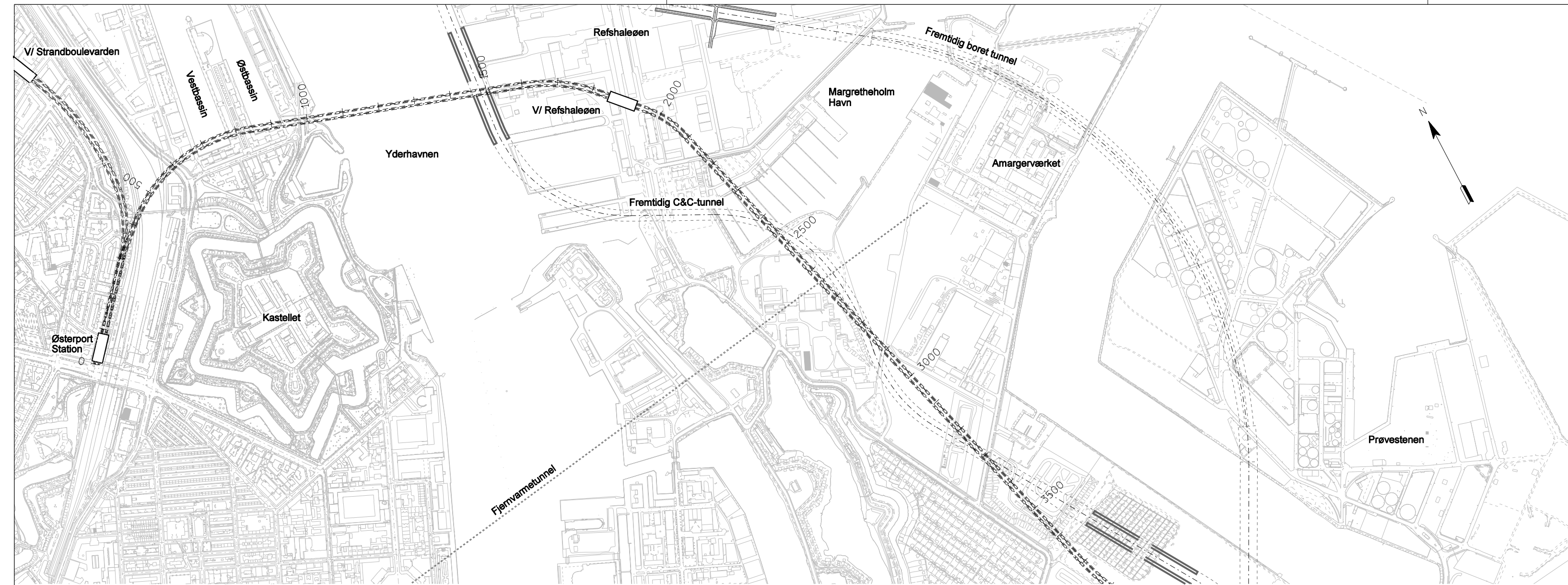


Plan
1:10.000

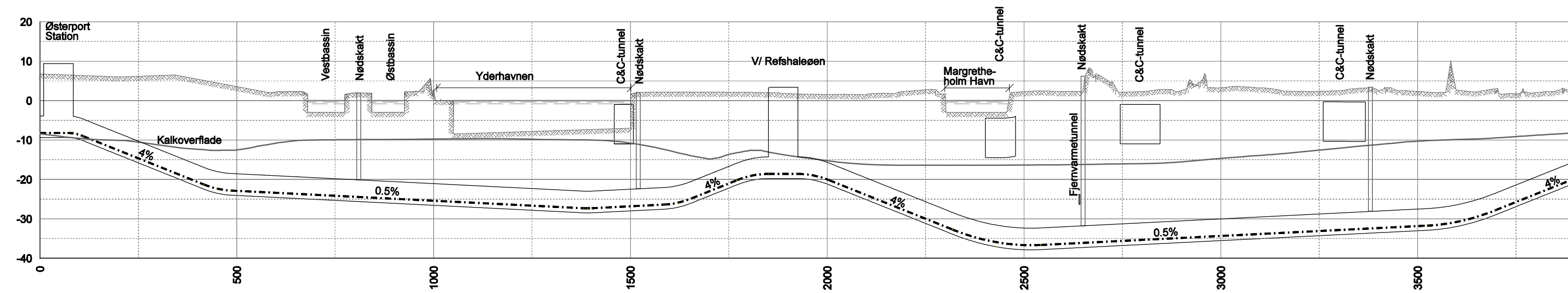


Længdeprofil
1:10.000 / 1:1.000

 Københavns Kommune Økonomiforvaltningen		Center for Byudvikling Rådhuset 1550 København V TE 3306 2800
Udg. 0 Dato 2007.10.31 Proj./Tegn. SCH/BMD Kontrol CAD Godk. STB		Breddevej 2 DK-2850 Virum TE 45 98 80 00 Fax 45 98 87 00
Sog 07554001 Mål 1:10.000		Tegn. nr.: SK-M-021 0
Infrastruktur Nordhavn Metro - Havnelinier Metro Nordøst, alternativ 1, St. 3500 - 5515 Plan og længdeprofil		



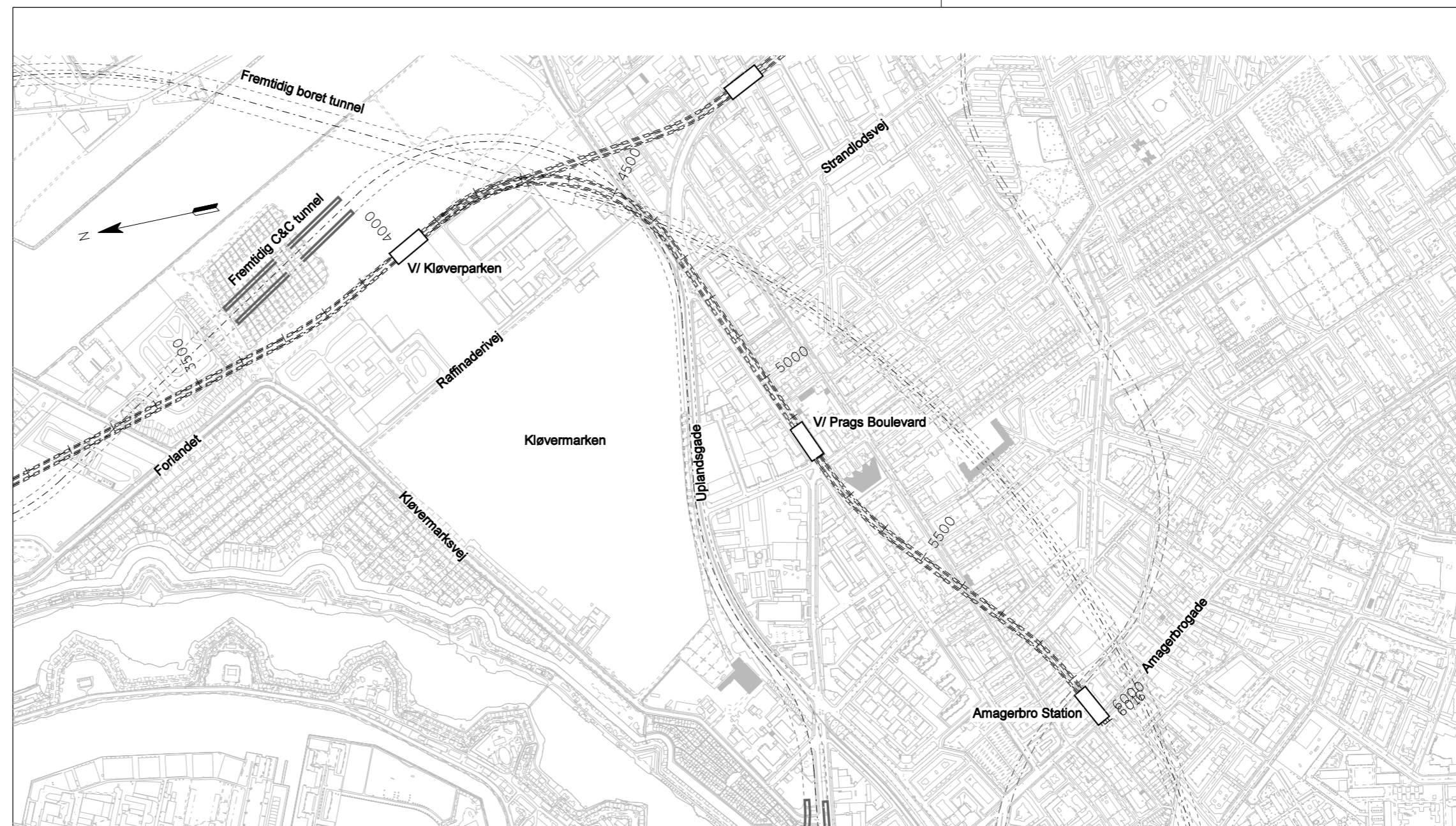
Plan
1:10.000



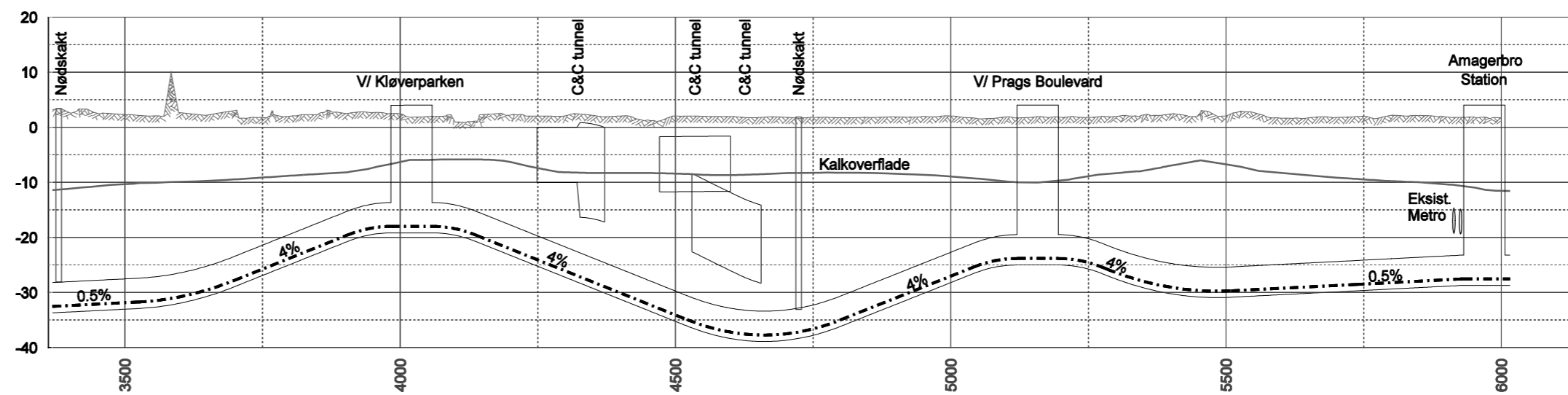
Længdeprofil
1:10.000/1:1000

26-OCT-2007 16:25 p1\Nordhavnsve_jen\2007\07554001\CAD\Bane\Tegn\SK-M-030.dgn

Københavns Kommune Økonomiforvaltningen				Center for Byudvikling Rådhuset 1550 København V Tlf. 3366 2800	
Udg.	Dato	Proj./Tegn.	Kontrol	Godk.	Bredvej 2 DK-2800 Nyum Tlf. 45 99 00 00 Fax 45 99 01 00
0	2007/10/31	EQN/BMD	CAD	STB	
Sag	07554001	Mål	1:10.000		Tegnr. nr.: SK-M-030 0
Infrastruktur Nordhavn Metro Havnlinier Metro Nordøst, alternativ 2, st. 0 - 3500 Plan og længdeprofil					



Plan
1:10.000



Længdeprofil
1:10.000/1:1000