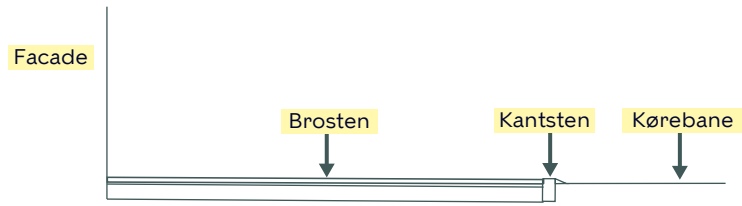
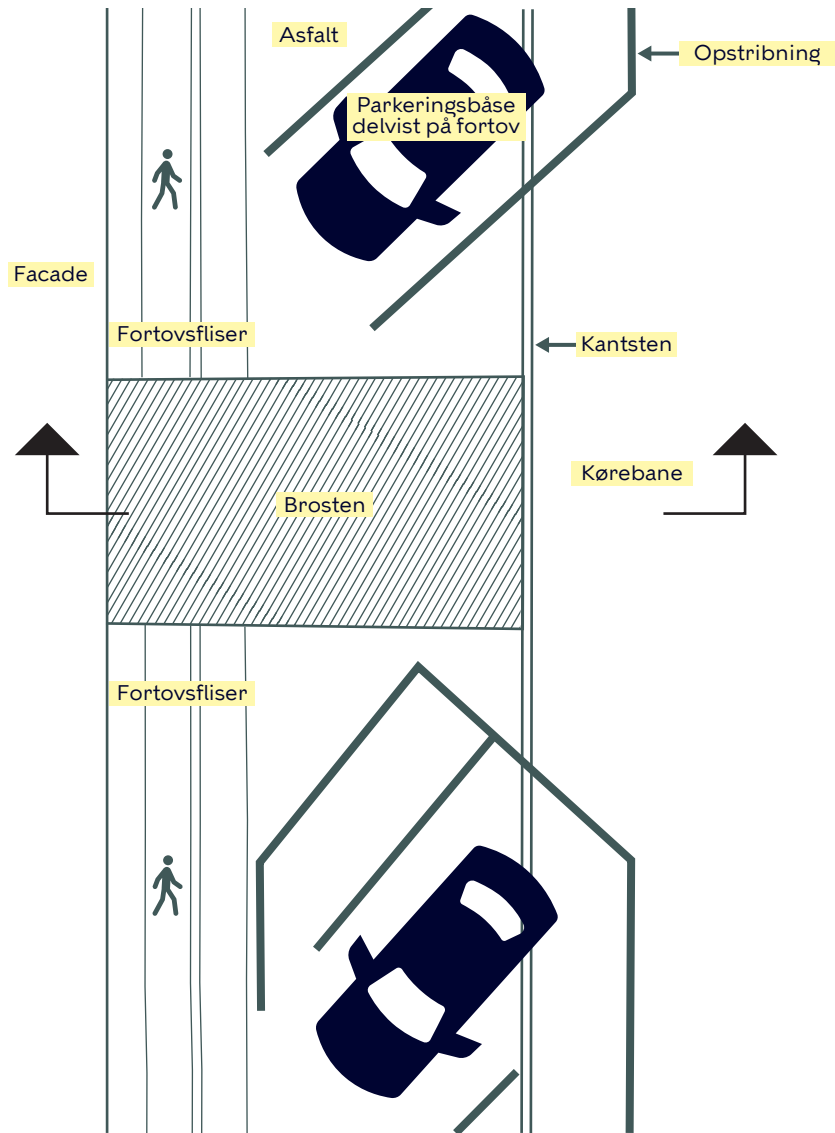


Drejøgade – Eksempel på et gaderum med et smalt fortov og hvor den eksisterende skråparkering er placeret delvist på fortovet.



Snit



Planudsnit



**KLIMATILPASNING OG VEJGENOPRETNING  
YDRE ØSTERBRO VEST**

Østerbro

Planudsnit og snit, eksisterende forhold

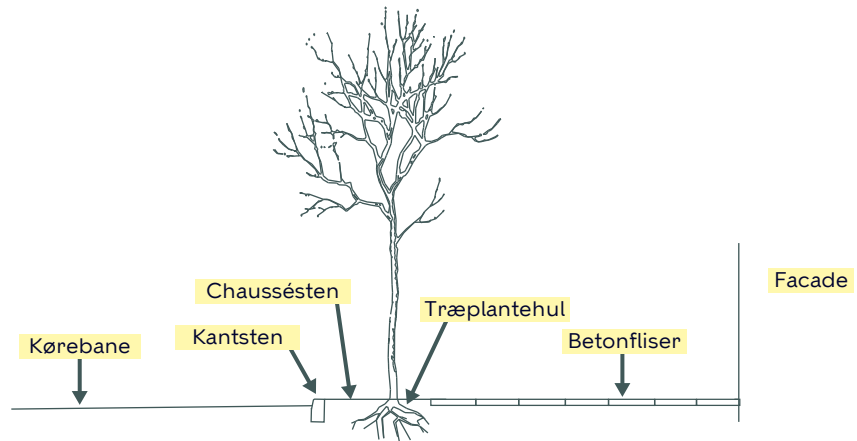


**BILAG 4A**

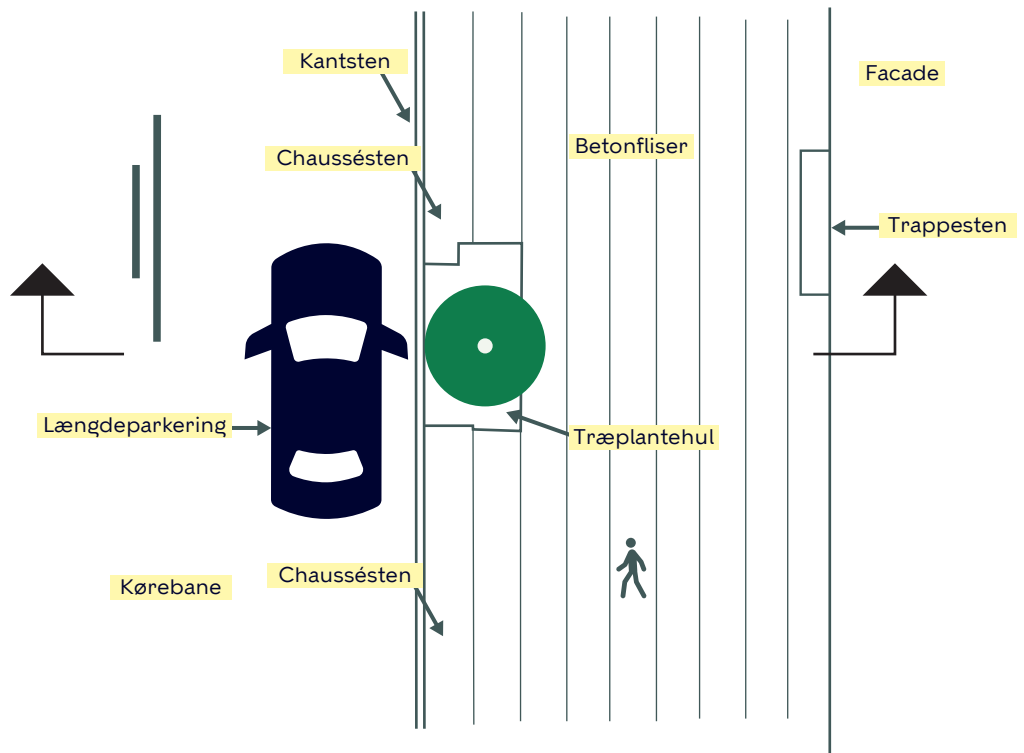
🚶 Fortov

//// Overkørsel

Hesseløgade - Eksempel på et gaderum med et bredt fortov, små plantebede til de eksisterende træer og længdeparkering i begge sider af gaden.



Snit



Planudsnit



**KLIMATILPASNING OG VEJGENOPRETNING  
YDRE ØSTERBRO VEST**

Østerbro

Planudsnit og snit, eksisterende forhold

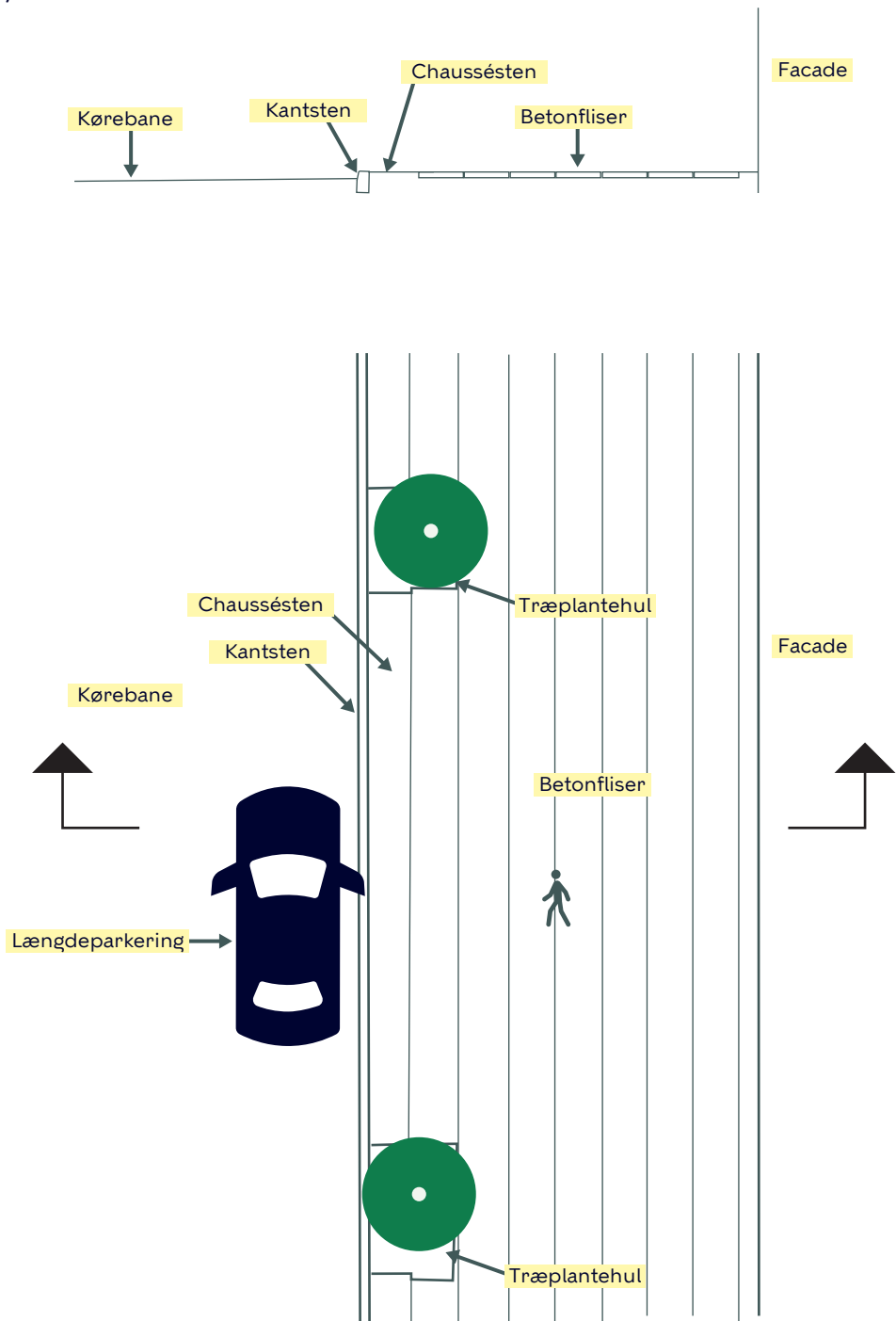
**BILAG 4B**

 Fortov

 Eksisterende træ



Hesseløgade - Eksempel på et gaderum med et bredt fortov, små plantebede til de eksisterende træer og længdeparkering i begge sider af gaden.



Planudsnit



**KLIMATILPASNING OG VEJGENOPRETNING  
YDRE ØSTERBRO VEST**

Østerbro

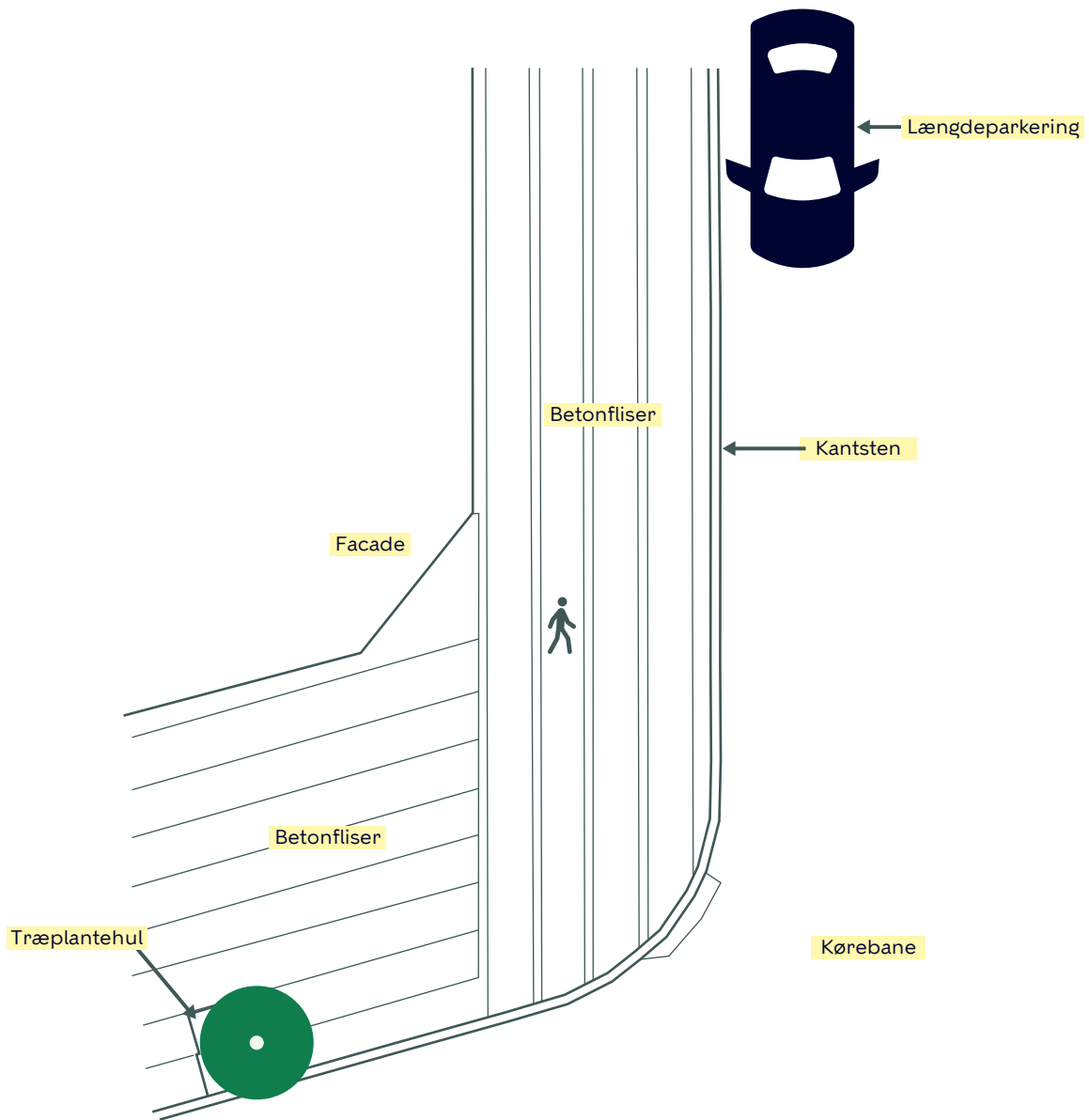
Planudsnit og snit, eksisterende forhold

-  Fortov
-  Eksisterende træ

**BILAG 4C**



Tåsingegade / Hesseløgade - Eksempel på et vejkryds med utidssvarende tilgængelighedsforhold. Der er længdeparkering på begge de viste gader.



Planudsnit



## KLIMATILPASNING OG VEJGENOPRETNING YDRE ØSTERBRO VEST

Østerbro

Planudsnit, eksisterende forhold



Fortov

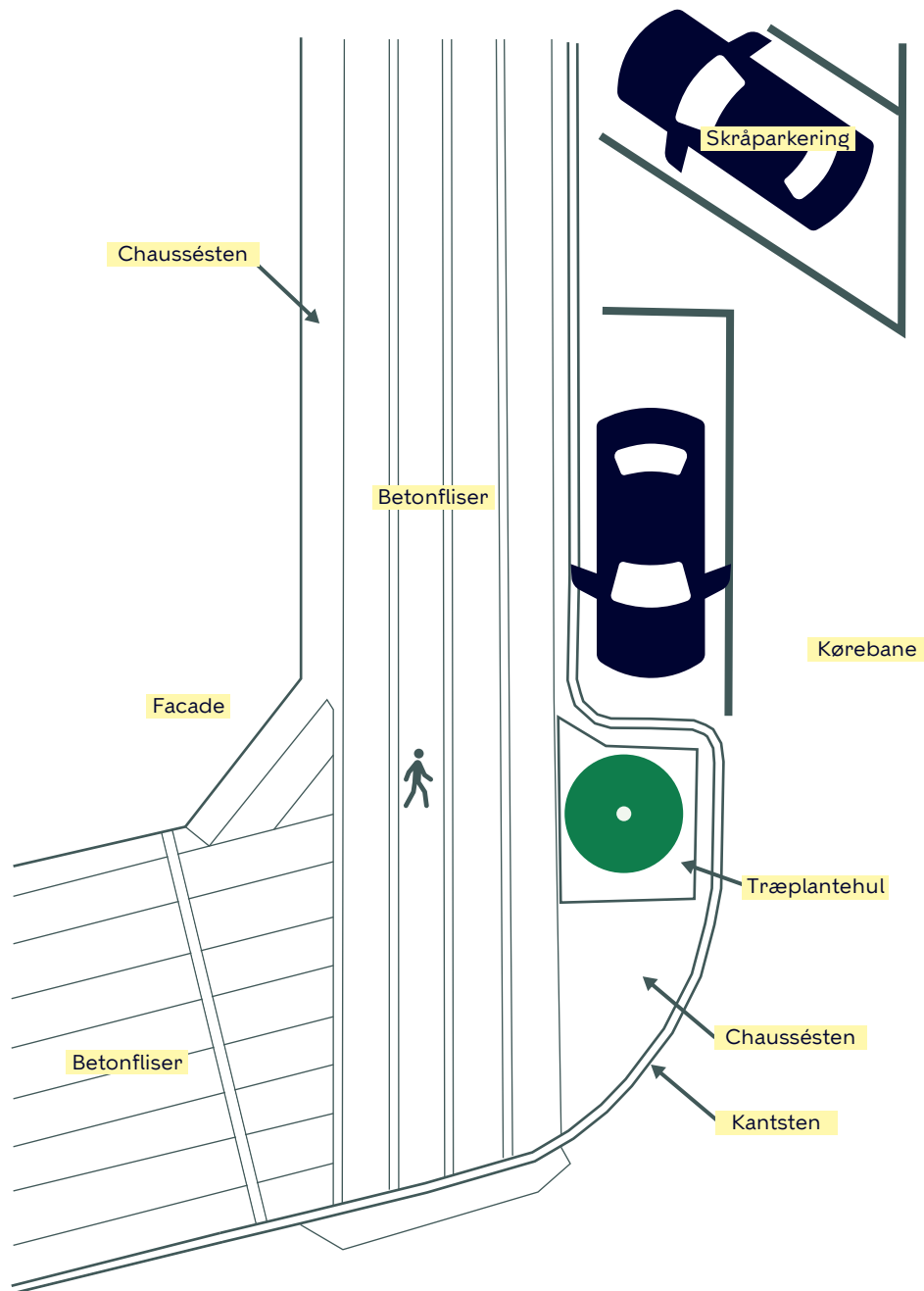


Eksisterende træ

BILAG 4D



Tåsingegade / Drejøgade - Eksempel på et vejkryds med utidssvarende tilgængelighedsforhold og ringe vækstbetingelser for de eksisterende træer. Der er længdeparkering på begge de viste gader.



Planudsnit



## KLIMATILPASNING OG VEJGENOPRETNING YDRE ØSTERBRO VEST

Østerbro

Planudsnit, eksisterende forhold



Fortov



Eksisterende træ

BILAG 4E

