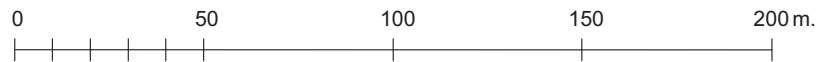
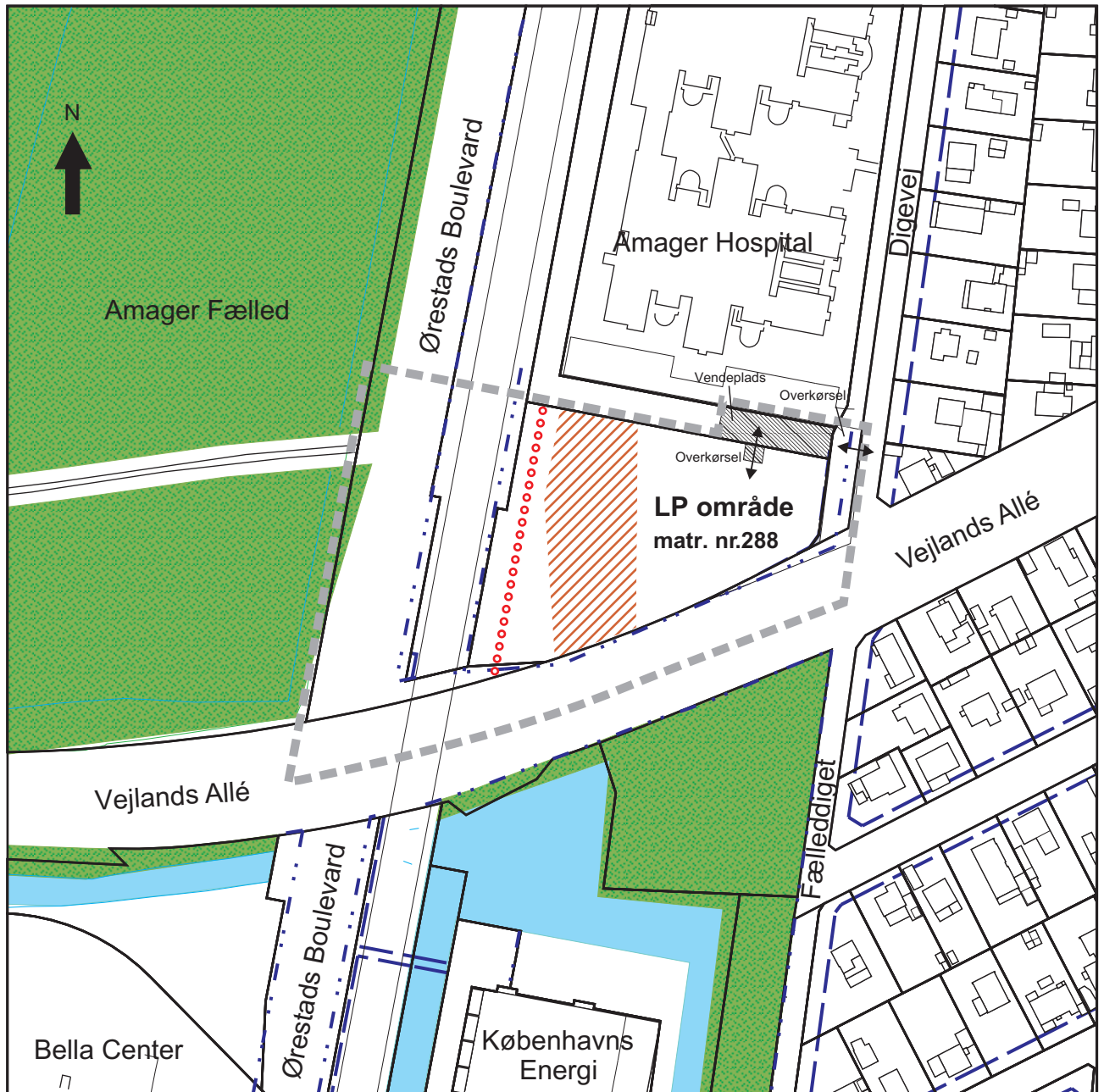




Bilag 2



- | | | | |
|---|-----------------------------------|---|-------------------|
| --- | Lokalplanområde |  | Markeret byggfelt |
| - . - . - | Bebyggelsesregulerende byggelinje | o o o o o o | Offentlig sti |
| --- | Vejudlægslinie | ↔ | Overkørsel |
|  | Vejudlæg | | |