

Bilrejseplanen kl. 12.00 26 min.

BilRejseplanen - Windows Internet Explorer leveret af Københavns kommune

http://www.trafikken.dk/rejseplan2.asp?rsite=ext&L=vs_vd&ml=m&application=PRIVATETRANSPORT&HWAI=MODEImode=comodal&externalCall=yes

Google

BilRejseplanen

Trafikbutikken | Publikationer | Om Trafikken.dk | Sitemap | Presse | English | Kontakt

Skriv søgeord

vejdirektoratet.dk veisektoren.dk

Trafikken nu | Europa | Vejene | Råd og regler | Kollektiv transport | Cyklist | Erhverv

Forside -> Trafikken nu

BilRejseplanen på din hjemmeside

[Hjælp](#)

BilRejseplanen

<< Tilbage [Et samarbejde mellem Vejdirektoratet og Rejseplanen](#)

Raunstrupvej 5, 2720 Vanløse, København → Islands Brygge 37, 2300 København S, København

Onsdag, 10.11.10

[Ret din søgning](#)

	Kl.:	Tid:	Skift:	Miljø/CO ₂	Pris	Rute
<input type="radio"/> Bil	Afg. 12:00 Ank. 12:26	0:26 – inkl. m.vldretid	0 – uden parkering	1.4 kg	16.31 kr	Vis rute
<input type="radio"/> Kollektiv transport	Afg. 12:02 Ank. 12:44	0:42	0	0.0 kg	23 kr.	Vis rute
<input checked="" type="radio"/> Cykel + kollektiv transport	Afg. 12:01 Ank. 12:35	0:34	1	0.36 kg	23 kr.	Vis rute

[Se aktuel trafikinformation for de større veje](#)

Ret din søgning

→

Enkelt **Tur/retur**

Dato: [Kalender](#) Afgang Ankomst Kl.:

Udvid din søgning

Udført

Start

Re... Tje... Tid... 201... Ge... edo... Mic... BilR... Rej... Pro... Kal... Rut... 1P... Tra... BilR... DA

Internet 100%

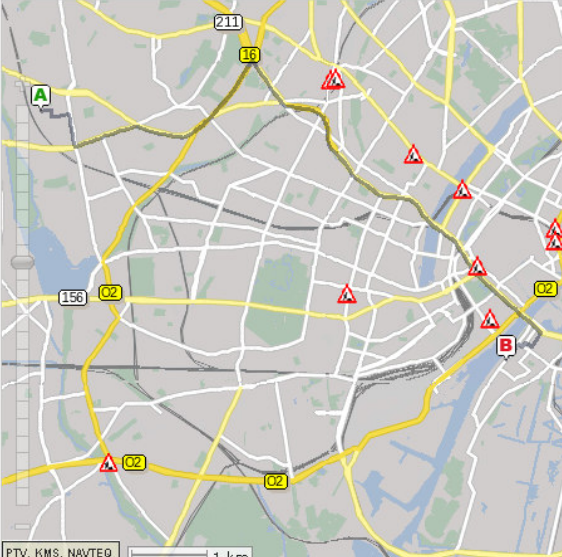
11:54

Bilrejsplanen med vejarbejder

Bil Afg. 12:00 Ank. 12:26 0:26 – inkl. [myldretid](#) 0 – uden [parkering](#) 1,4 kg 16,31 kr [Skiul](#)

[Udskriv rejsebeskrivelse \(Printvenlig\)](#)

Fra: Raunstrupvej 5, 2720 Vanløse, København Til: Islands Brygge 37, 2300 København S, København



10,32 km Rejsetid: 0 time 26 minutter [Se hele ruten på kortet](#)

Distance	Instruction
Start	Raunstrupvej 5, 2720 Vanløse, København, fortsæt 133 m
0,1 km	drej til højre ad Gjorslevvej, fortsæt 98 m
0,2 km	drej til venstre ad Birkholmvej, fortsæt 230 m
0,5 km	drej til højre ad Alekistevej, fortsæt 458 m
0,9 km	drej til venstre ad Jyllingevej, fortsæt 855 m
1,8 km	hold til højre, fortsæt 2,1 km
3,9 km	drej til højre ad Borups Allé, fortsæt 5,6 km
9,5 km	hold til højre, fortsæt 68 m
9,6 km	drej til højre ad Klaksvigsgade, fortsæt 321 m
9,9 km	drej til venstre ad Thorshavnsgade, fortsæt 70 m
10 km	drej til højre ad Njalsgade, fortsæt 72 m
10 km	drej til venstre ad Islands Brygge, fortsæt 289 m
10,32 km	Islands Brygge 37, 2300 København S, København

Samlet rejsetid: 0:26

Vis på kort:

<input type="checkbox"/>	Takstzoner	<input checked="" type="checkbox"/>	Trafikmelding
<input checked="" type="checkbox"/>	Parkér & Rejs	<input checked="" type="checkbox"/>	Kødannelse
<input type="checkbox"/>	Togstation	<input checked="" type="checkbox"/>	Kraftig vind
<input checked="" type="checkbox"/>	Stoppested	<input checked="" type="checkbox"/>	Glat vej
<input type="checkbox"/>	Metrostation	<input checked="" type="checkbox"/>	Fremtidig begivenhed
		<input checked="" type="checkbox"/>	Vejarbejde
		<input checked="" type="checkbox"/>	Lokalt vejarbejde
		<input type="checkbox"/>	Planlagt vejarbejde
		<input type="checkbox"/>	Planlagt lokalt vejarbejde

Udført

100%

11:57

Bilrejseplanen i myldretid 36 min.

BilRejseplanen - Windows Internet Explorer leveret af Københavns kommune

http://www.trafikken.dk/rejseplan2.asp?rsite=ext&L=vs_vd&ml=m&application=PRIVATETRANSPORT&HWAI=MODEImode=comodal&externalCall=yes

Google

BilRejseplanen

Trafikbutikken | Publikationer | Om Trafikken.dk | Sitemap | Presse | English | Kontakt

Skriv søgeord **Søg**

TRAFIKKEN.DK

vejdirektoratet.dk veisektoren.dk

Trafikken nu | Europa | Vejene | Råd og regler | Kollektiv transport | Cyklist | Erhverv

Forside -> Trafikken nu

BilRejseplanen på din hjemmeside

BilRejseplanen Større tekst Mindre tekst | [Hjælp](#)

<< Tilbage [Et samarbejde mellem Vejdirektoratet og Rejseplanen](#)

Raunstrupvej 5, 2720 Vanløse, København → Islands Brygge 37, 2300 København S, København

Torsdag, 11.11.10

[Ret din søgning](#)

	Kl.:	Tid:	Skift:	Miljø/CO ₂	Pris	Rute
Bil	Afg. 08:00 Ank. 08:36	0:36 – inkl. myldretid	0 – uden parkering	1.4 kg	16.31 kr	Vis rute
<input type="radio"/> Kollektiv transport	Afg. 08:02 Ank. 08:44	0:42	0	0.0 kg	23 kr.	Vis rute
<input type="radio"/> Kollektiv transport	Afg. 08:02 Ank. 08:47	0:45	1	0.2 kg	23 kr.	Vis rute
<input checked="" type="radio"/> Cykel + kollektiv transport	Afg. 08:02 Ank. 08:39	0:37	1	0.36 kg	23 kr.	Vis rute

[Køb billet](#)

[Se aktuel trafikinformation for de større veje](#)

Ret din søgning

→

Enkelt **Tur/retur**

Date: 11.11.10

http://www.rejseplanen.dk/bin/query.exe/mn?L=vs_vd&seqnr=3&ident=0z.011998137.1289386941&ml=m&mapDisplay=ajaxmap&performGis=1&R

Start | Re... | Tje... | Tid... | 201... | Ge... | edo... | Mic... | BilR... | Rej... | Pro... | Kal... | Rut... | Tra... | BilR... | BilR... | 12:03

Enkelt udkast til trafik hjemmeside

Microsoft PowerPoint - [kkforside med bilplanlægger.ppt]

Filer Rediger Vis Indsæt Formater Funktioner Diasshow Vindue Hjælp

Skriv et spørgsmål

100%

Byens trafik

KØBENHAVNS KOMMUNE

Job Presse English Kontakt Sitemap Indtast søgeord

BORGER

BORGER ERHVERV POLITIK OG INDFLYDELSE FAKTA OM KOMMUNEN

< Forside
< Borger
< By og trafik

Byens trafik

> Planlægning
> Sikre skoleveje
> Trafiksikkerhed
> Trafiktal
> Trafik for folck
> Cityringen
> Bynet2018

Planlæg din egen transport

Se aktuelle vejarbejder på kortet. Brug [bilplanlæggeren](#) til at finde den hurtigste og mest miljøvenlige transport. Kombiner cykel/bil og offentlig transport. Du kan også få det hele ind på din mobil.
[Læs her.](#)

Henvendelse ✉

Center for Trafik
Islands Brygge 37
2300 København S
Tlf: 33 66 35 00
Fax: 33 66 71 31
E-mail: trafik@tmf.kk.dk


Forvaltning:
Teknik- og Miljøforvaltningen

Åbningstider:
Mandag - torsdag: 8.15 - 15.45
Fredag: 8.15 - 15.15

BilRejseplanen

Fra:
Til:
Dato: Nov-2010
Kl: Afg. Ank.

Trafik TV Hovedstaden




Trafikinformation

- Trafikmelding
- Kædemelding
- Kraftig vind
- Støt vej
- Trængsel
- Vejskæm
- Trafiklys
- Færger

Vejarbejder

- Vejarbejde
- Grønt vejarbejde
- Vejarbejde
- Vejarbejde
- Vejarbejde
- Vejarbejde

Vejsinformation



Tegning Autogfigurer

Dias 2 af 3 Standarddesign Dansk

Start Hotmail - hugoprestegaa... Indbakke - Microsoft Out... Ruteplanlægger i KBH.do... Dokument 2 - Microsoft ... Microsoft PowerPoint ... 10:38