


Projektbeskrivelse *Batteriet*

udarbejdet af BIG ApS (Bjarke Ingels Group), København




Visualisering af "livet mellem husene", kig igennem dele af det sammenhængende byrum i *Batteriet*.



Referencefotos af
beplantning,
materialer og byrum.

Modelbillede med trappe, der fører op til og forbinder det ”mellemliggende” byrum i *Batteriet* med Njalsgade. Dette byrum er offentligt tilgængeligt men skal samtidig også fungere som friareal for beboere og ansatte i området.



Modelbillede af det sammenhængende byrum, der forbinder de i alt 9 bygninger/højhuse i *Batteriet* og er offentligt tilgængeligt. Sammen med det, mellem *Batteriet* og Statens Seruminstitut beliggende parkrum, skal byrummet fungere som det nære friareal for beboere, ansatte og brugere i området.




Tidlig visualisering af *Batteriet* set fra krydset Njalsgade/Artillerivej med hoteltårnet til venstre og moskéen til højre.



Tidlig visualisering af *Batteriet* set fra Njalsgade mod Islands Brygge.



Tidlig arbejdsmodel, markeringen viser BIG's oprindelige udkast til moskéen, indsat modelbillede af moskéens facade mod Njalsgade.





Batteriet

Samlet etageareal ca. 124.000 m².

Bebyggelsesprocent på 173 - vil kunne rummes indenfor en S3/C3-ramme (max. B % 185) tilsat stjernebemærkninger om de enkelte bygningers maksimale højder.

Bygningshøjder og anvendelser:

A. hotel = 86 m; B. moské = 50 m(?); C. bolig/erhverv = 57 m; D. bolig/erhverv = 45 m;

E. bolig/erhverv = 72 m; F. bolig/erhverv = 63 m; G. bolig/erhverv = 69 m; H. bolig/erhverv = 54 m;

I. erhverv = 44 m

(erhvervsdelen vil også kunne indeholde serviceerhverv såsom wellness eller kulturelle funktioner og institutioner).