

Udvidelse af badning i havnen

Ideer til hvordan badning i havnen fremover kan udvikles

Muligheder:

1. Baggrund

2. Test-områder med "fri badning"

3. Zonering af havnen

4. Udvidelse af badesteder

5. Nye badesteder

6. Fokus på steder med ulovlig badning



Ideoplæg til badning i havnen

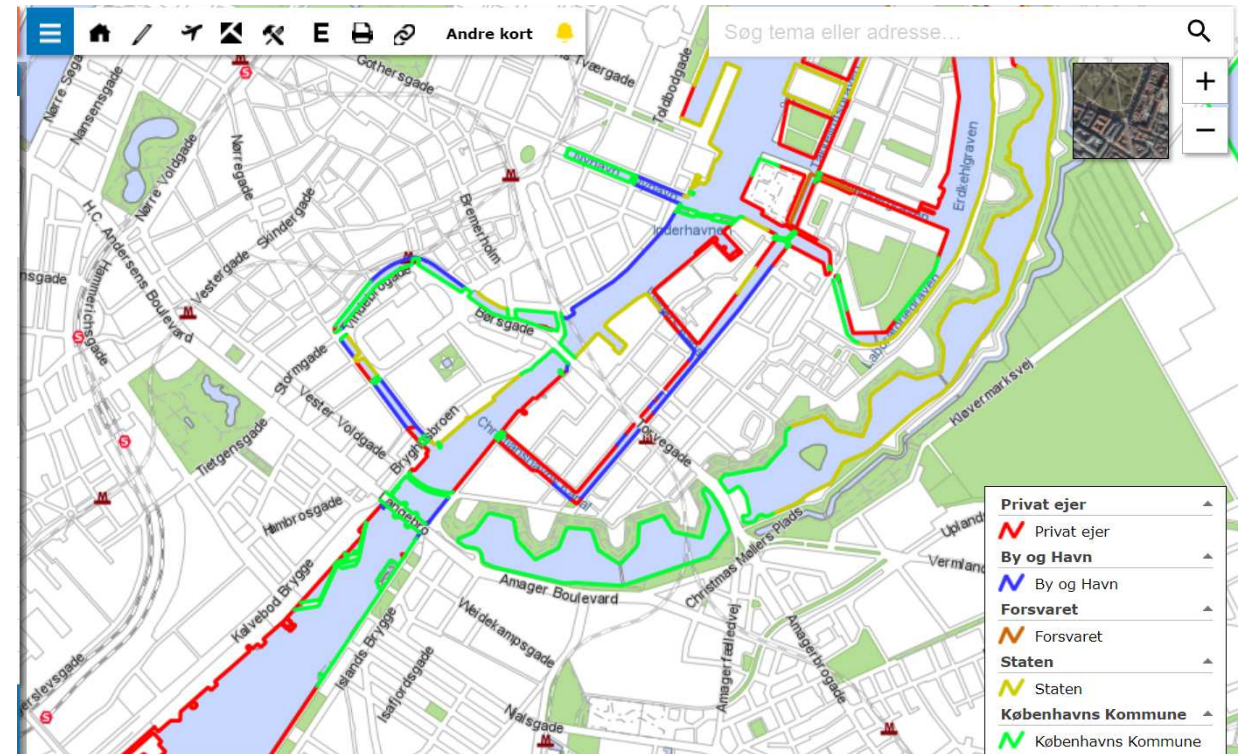
BR besluttede på deres møde den 1. dec. 2022:

"at Kultur- og Fritidsforvaltningen og Teknik- og Miljøforvaltningen skulle undersøge, hvad der skal til for, at det kan gøres lovligt at bade i (næsten) hele havnen, samt hvordan havnen kan indrettes, så det er trygt for både badende og sejlene at færdes i vandet".

Rammer for udvikling af badning i havnen

Vigtige forudsætninger for placering af badesteder er:

- *Badeforbuddet i havnen er fastsat af By & Havn via Havnereglementet. Det er således ikke et forbud kommunen selv kan fjerne*
- *"Bekendtgørelse om badevand og badeområder", som forvaltes af Teknik- og Miljøforvaltningen, udstikker retningslinjer for hvor det er forsvarligt at bade. Der er stadig 30 overløb til havnen.*
- *Mange andre parter har særlige rettigheder i havnen. Fx er der indgået lange aftaler med havnebussen, Canal tours, Netto både, GoBoat, De Forenede Sejlskibe, Spar Shipping.*
- *Ejerforhold: private og statslige kajkanter*



Ejerforhold kajkanter i havnen

Baggrund

Udgangspunktet er en havn, der er indrettet på de sejlandes præmisser og hvor de badende derfor som udgangspunkt skal indrette sig derefter.

Hvis man vil indfri intentionen i medlemsforslaget fuldt ud er der en række juridiske aspekter, der skal afklares, ligesom det vil kræve en betydelig anlægsøkonomi at skabe en sikker adskillelse mellem sejlede og badende.

Testområder i Teglværkshavnen ?

Test af "fri badning" i **hele** eller **dele** af Teglværkshavnen i Sydhavnen:

Fordele:

Stort, delvis lukket område med relativ sparsom trafik på vandet

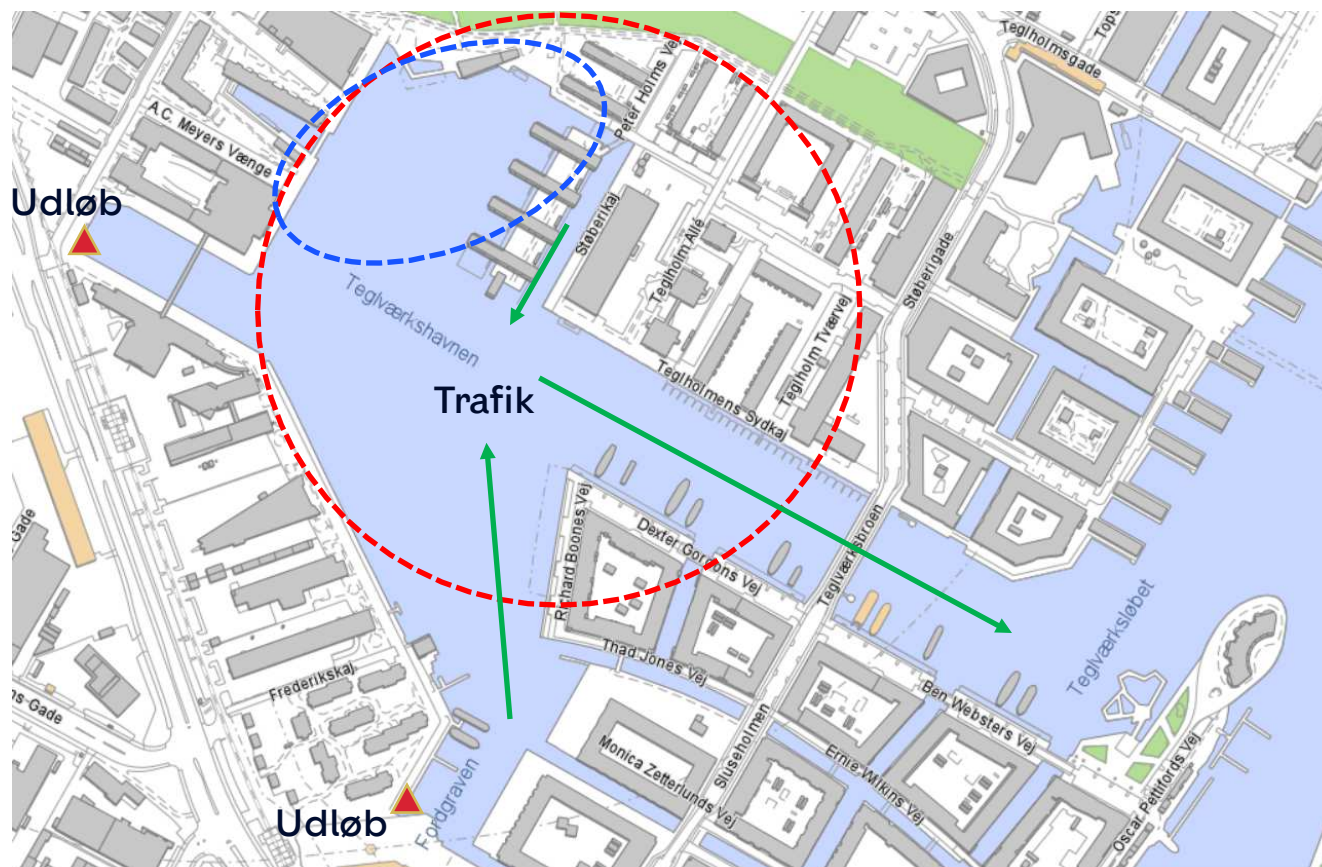
Allerede 2 badezoner ved Vandtrappen og Tegholm Brygge

Udfordringer:

Lokal skibstrafik fra private kajer ved Sømærke og Fordkajen, samt kanaler

Kloakudløb ved Universitet og Fordkaj

Lavt vand (kontakt med sediment)



Mulig løsning:

Delvis afspærring med banetov ?

Regler for lokal sejlads i området ?

2. Zonering af havnen

Det har været foreslået at afsætte en **zone** på 5-7 meter fra kajkanten til bløde aktiviteter. Dette vil kunne lade sig gøre i visse områder, men ikke alle – fx ikke i kanalerne, hvis der stadig skal være **skibstrafik**.

Fordele:

Flere områder med mulighed for badning

Udfordringer:

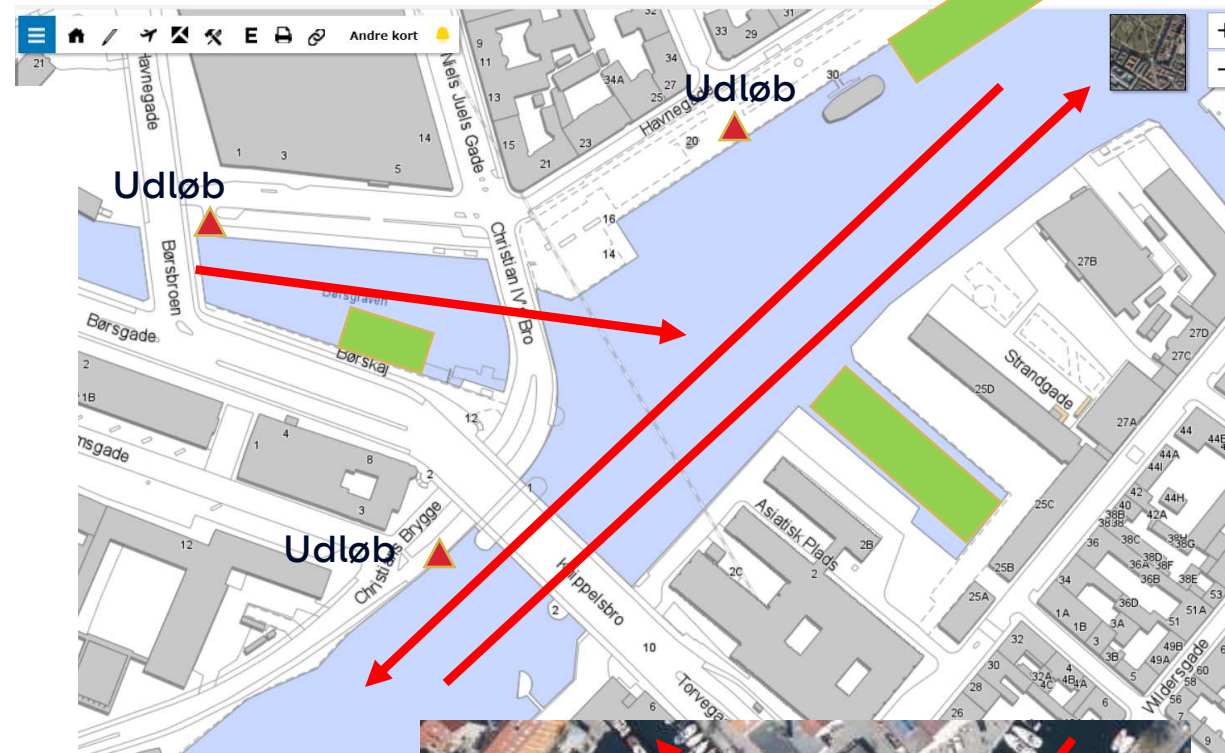
Skibstrafik fra erhverv og private kajer

Udløb fra kloak (30 steder)

Adgang fra private kajkanter

Sikker adgang til vandet (op/ned)

Afmærkning / skiltning



Børsgraven



Christianshavns Kanal

Zonering af havnen

Det har været foreslået at afsætte en **zone** på 5-7 meter fra kajkanten til bløde aktiviteter. Dette vil kunne lade sig gøre i visse områder, men ikke alle – fx ikke i kanalerne og hovedløbet, hvis der stadig skal være **skibstrafik**.

Fordele:

Flere områder med mulighed for badning

Udfordringer:

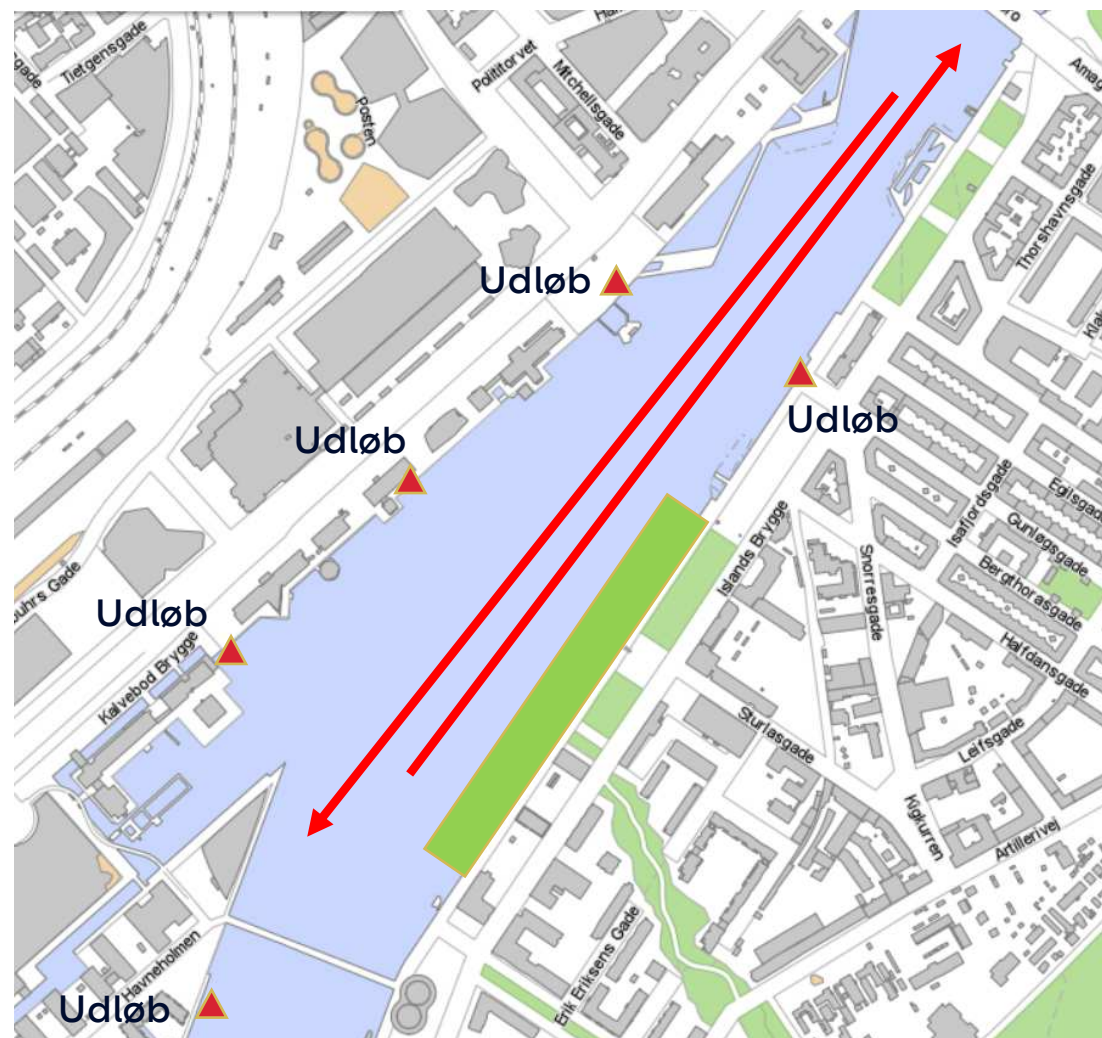
Skibstrafik fra erhverv og private kajer

Udløb fra kloak (30 steder)

Adgang fra private kajkanter

Sikker adgang til vandet (op/ned)

Afmærkning / skiltning

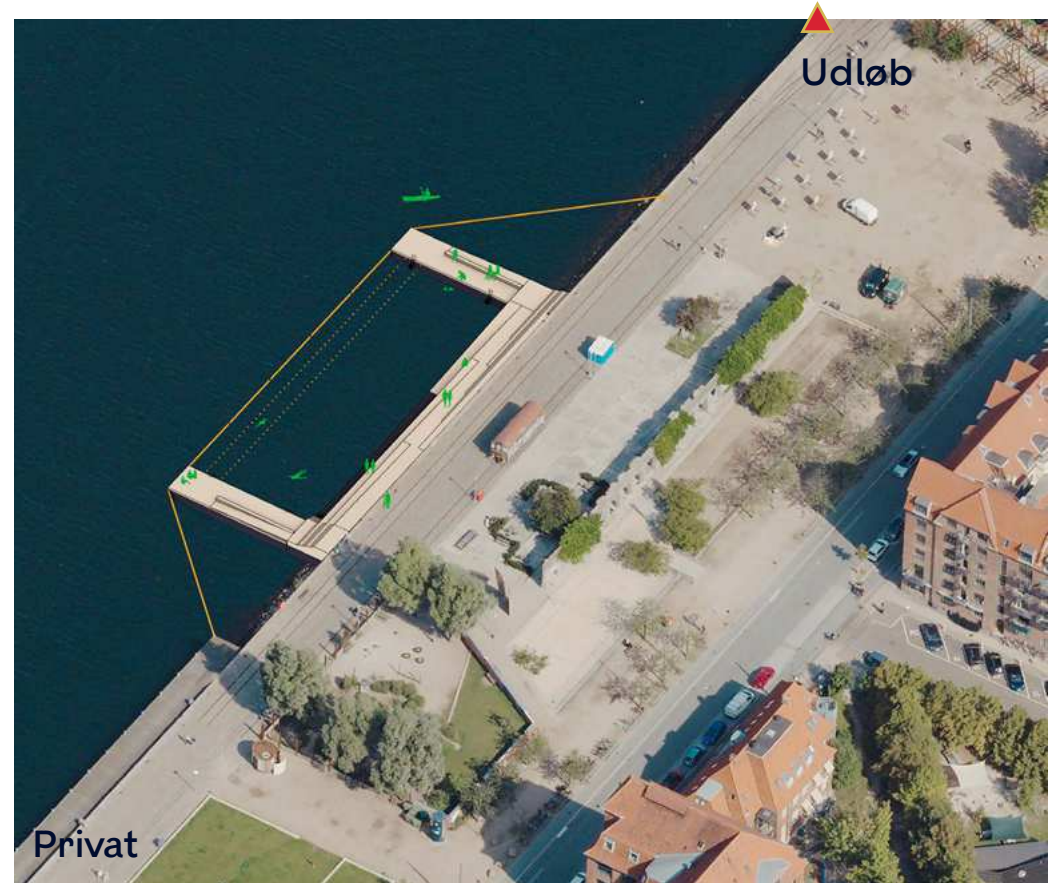


Islands Brygge

3. Udvidelser af nuværende anlæg ?

Der er muligheder for at udvide en del af de nuværende anlæg med nye områder og nye faciliteter / muligheder:

- Islands Brygge ("BIG-projektet", som der er afstået midler til)
- Sandkaj (udvidelse mod vest / stationen)
- Havnegade (udvidelse med ekstra bassin)
- Kalvebod Bølge (større badezone mod N)
- Halfdansgade (ekstra nedgang, træbrygge)
- Teglnholm Brygge (større badezone).



Muligt udvidelse af badezone Halfdansgade med ny træbrygge og ekstra nedgang.

Udvidelser af nuværende anlæg ?

OVERSIGT OVER ANBEFALINGER PÅ DE FORSKELLIGE SPOTS

Anbefalinger fra "Screening af Københavns badesteder", 2023:

	Islands Brygge	Fisketorvet	Sluseholmen	Sandkaj	Sdr. Refshale	La Banchina	Havnegade	Kalvebod Bølge	Halfdansgade	Havneviggen	Vandtrappen	Tegholm Brygge	Byskoven	Svanemøllen Strand
Mulighed for udvidelse	Large circle	Medium circle	Small circle	Large circle	Small circle		Large circle	Large circle	Large circle			Large circle		Large circle
Universel adgang	Large circle	Medium circle	Small circle	Small circle	Large circle	Small circle	Small circle	Small circle	Large circle	Small circle	Large circle	Small circle	Small circle	
Skrå badetrapper m/ håndliste						Large circle				Large circle				Large circle
Integreret fast bund m/ forlæns trappe				Large circle	Large circle	Small circle	Small circle	Large circle	Large circle		Large circle			
Udspring					Large circle			Large circle						Small circle
Forbedret svømme-muligheder			Small circle										Small circle	Small circle
Læ/ overdækning								Small circle	Small circle		Small circle	Small circle	Small circle	Small circle
Ophold			Small circle		Large circle				Large circle					
Forbedret sauna	Large circle	Medium circle	Small circle					Large circle						

Nyt havebad under udvikling

Udvidelser af nuværende anlæg ?

Der er muligheder for at udvide en del af de nuværende anlæg med nye områder og nye faciliteter / muligheder:

- Sandkaj badezone er tidligere udvidet med en svømmebane mod syd.
- Det vil også være muligt at udvide mere mod vest, hvor der i forvejen er ulovlig badning.



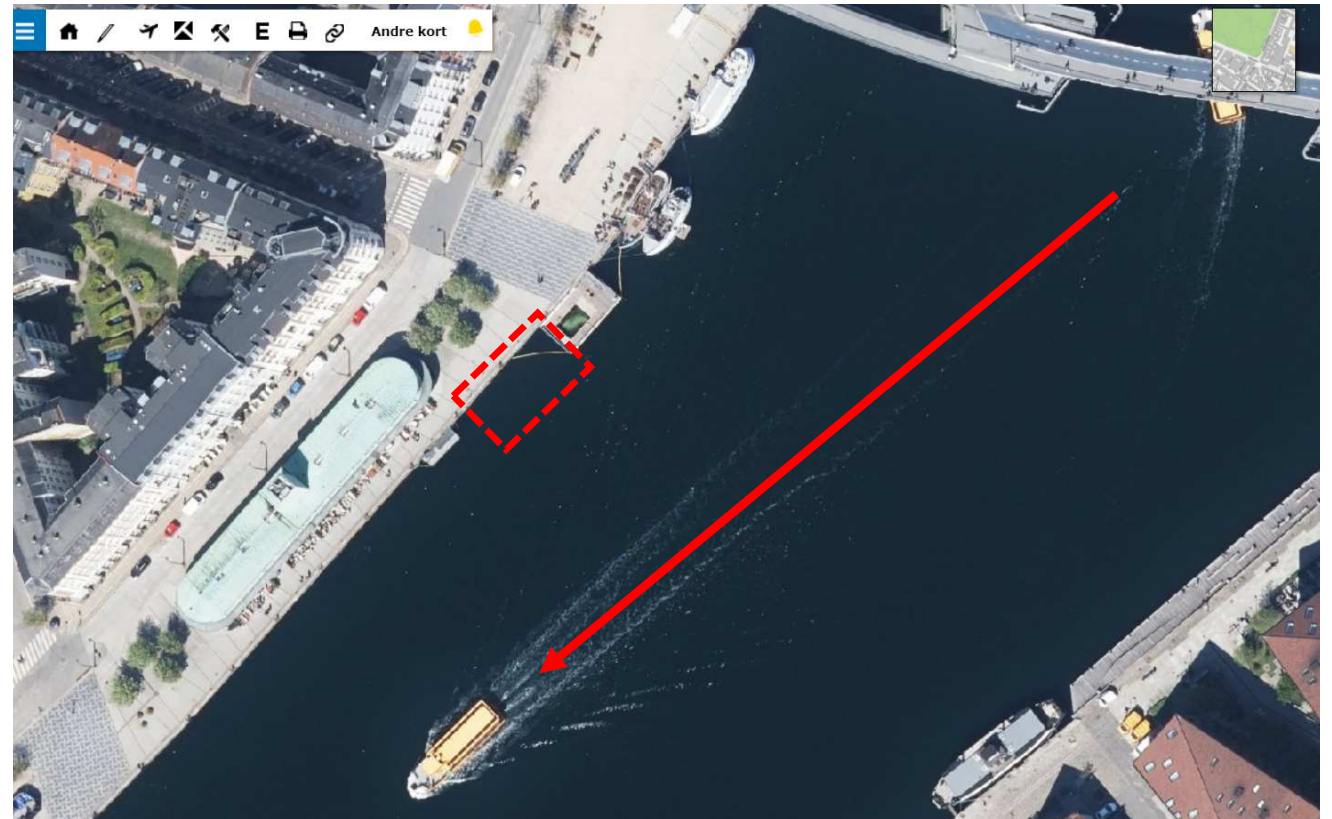
Muligt udvidelse af badezone Sandkaj med en længere badezone.

Udvidelser af nuværende anlæg ?

Der er muligheder for at udvide en del af de nuværende anlæg med nye områder og nye faciliteter / muligheder:


- Ved Havnegade er der i dag en dyppezone med bund i 1,1 meters dybde
- Dette anlæg kunne udvides med et ekstra bassin mod syd fx et børnebassin på 0,6-0,8 meter.
- By & Havn kræver et sikkert og aflukket bassin, da der er meget skibstrafik i området.

Muligt udvidelse af badezone Havnegadej med et ekstra bassin.




4. Etablering af nye anlæg ?

Der er stadig steder i havnen, hvor der evt. kan etableres nye badesteder: fx ved Reffen, Dokøen nord for p-plads, Ofelia Plads / Kvæsthusemolen og Frederikskaj i Sydhavn



Muligt nyt anlæg ved Dokøen ?

Udfordringer:
Skibstrafik
Ejerforhold



Muligt nyt anlæg ved Reffen ?



Ofelia Plads
Badezone ?

5. Fokus på steder med ulovlig badning ?

Der er hotspots i havnen med ulovlig badning, hvor det bør undersøges om der kan etableres nye badesteder:

HOTSPOTS (udpege af KFF, politi, beredskab):

Nord:

- Redmolekanalen øst for Sandkaj)
- Refshaleøen (Reffen etc.)

Centrum:

- Islandsbrygge (træbryggen)
- Langebro - BLOX (ponton)
- Frederiksholms kanal
- Christianshavns kanal
- Nyhavn
- Ofelia plads (
- Krøyers plads

Syd:

- Området omkring Slusen
- Teglværkshavnen
- Teglholmens Sydkaj
- Frederiksholmsløbet
- Havneholmen



Teglværkshavnen



BLOX



Havneholmen



Videre proces

- Ud fra ovenstående at give et bud på strategi for udvikling af badning i havnen
- Genbesøge muligheden for etablering af badezoner ved private områder som fx Krøyers Plads, Halvandet, Tangholm og Nokken
- Undersøge de juridiske muligheder for at give tilskud til afledte udgifter på private områder
- Indstilling til Kultur- og Fritidsudvalget og Teknik- og Miljøudvalget om bud på strategi for udvikling af badning.