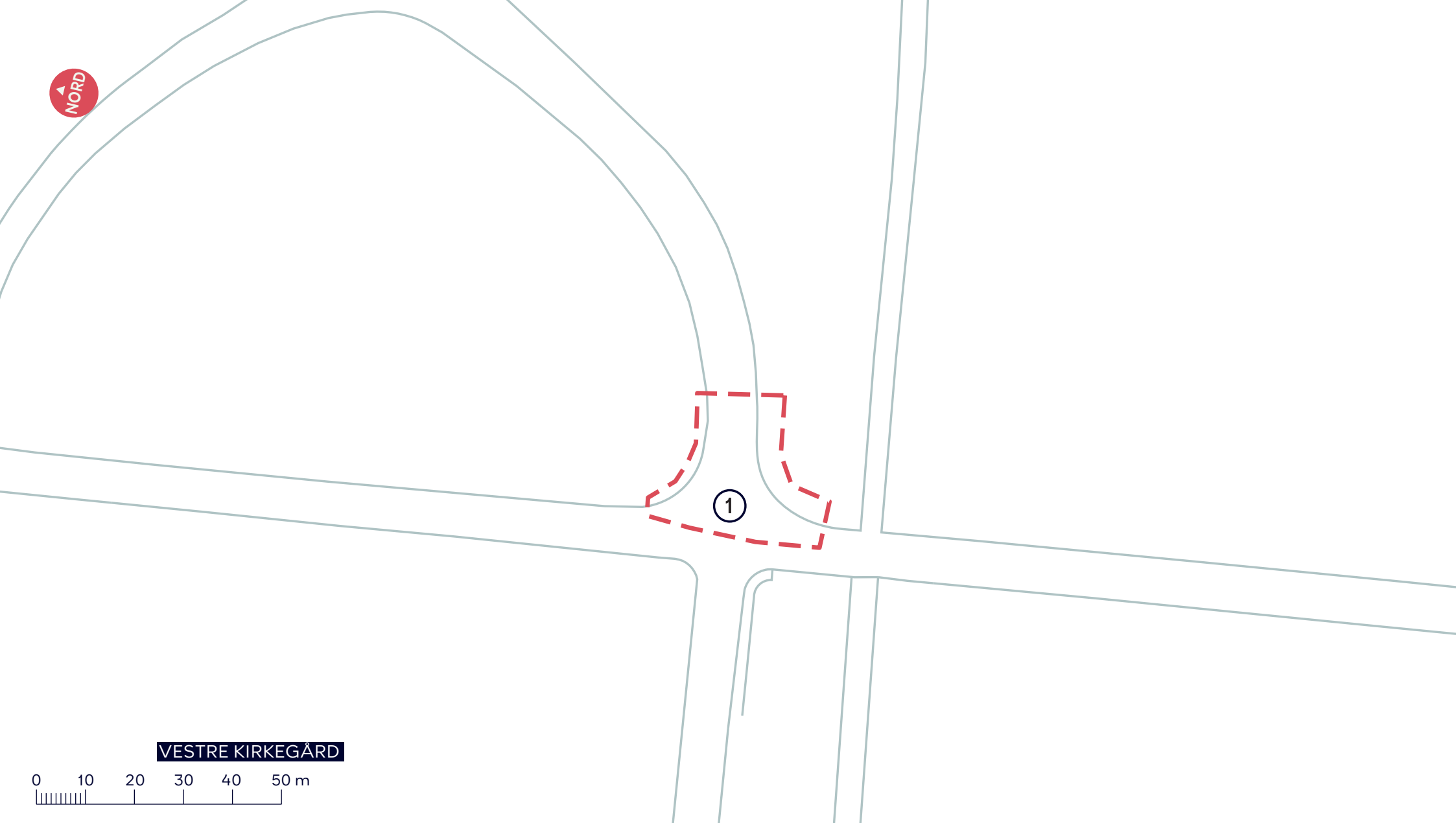


- - - Afgrænsning af nedslagspunkter (NP)
- Eksisterende træ (202 stk.)
- Hegn
- Eksisterende sydligste gravsted / der ønskes flyttet

Træregnskab			
NP	●	NP	●
4	2	12	128
5	4	13	11
6	20	14	10
8	2	16	6
10	15	21	4

**VESTRE KIRKEGÅRD**  
 Vesterbro/Kongens Enghave  
 Eksisterende forhold  
**SAMLET BILAG 3**





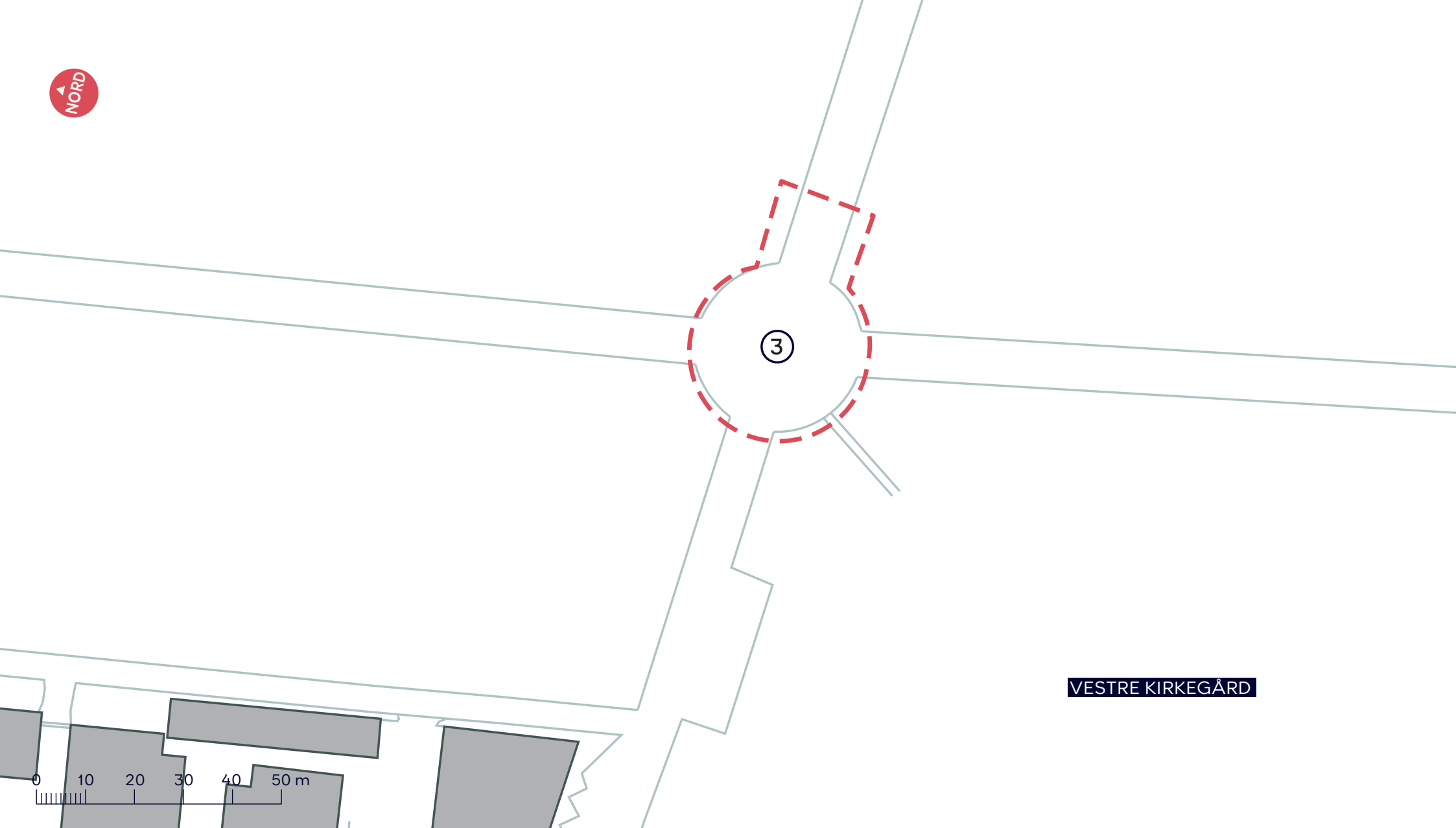
**VESTRE KIRKEGÅRD**



--- Afgrænsning af nedslagspunkter

**VESTRE KIRKEGÅRD**  
*Nedslagspunkt 1*  
*Nær hovedindgangen - Vestre Kirkegårds Allé*  
Eksisterende forhold  
**BILAG 3A**





--- Afgrænsning af nedslagspunkter

**VESTRE KIRKEGÅRD**

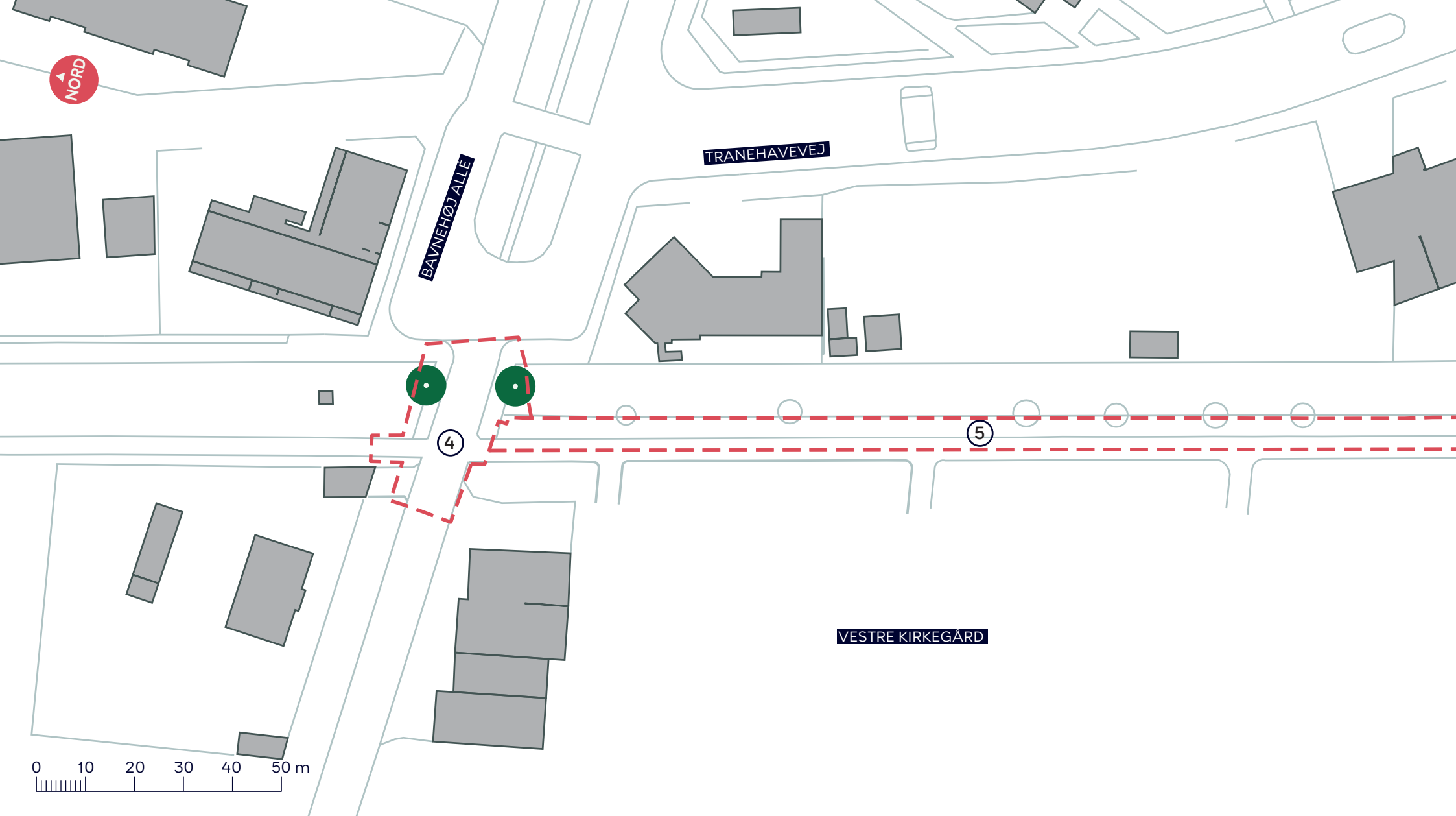
**VESTRE KIRKEGÅRD**

*Nedslagspunkt 3, Runddel ved stjernevejen*

Eksisterende forhold

**BILAG 3B**





--- Afgrænsning af nedslagspunkter

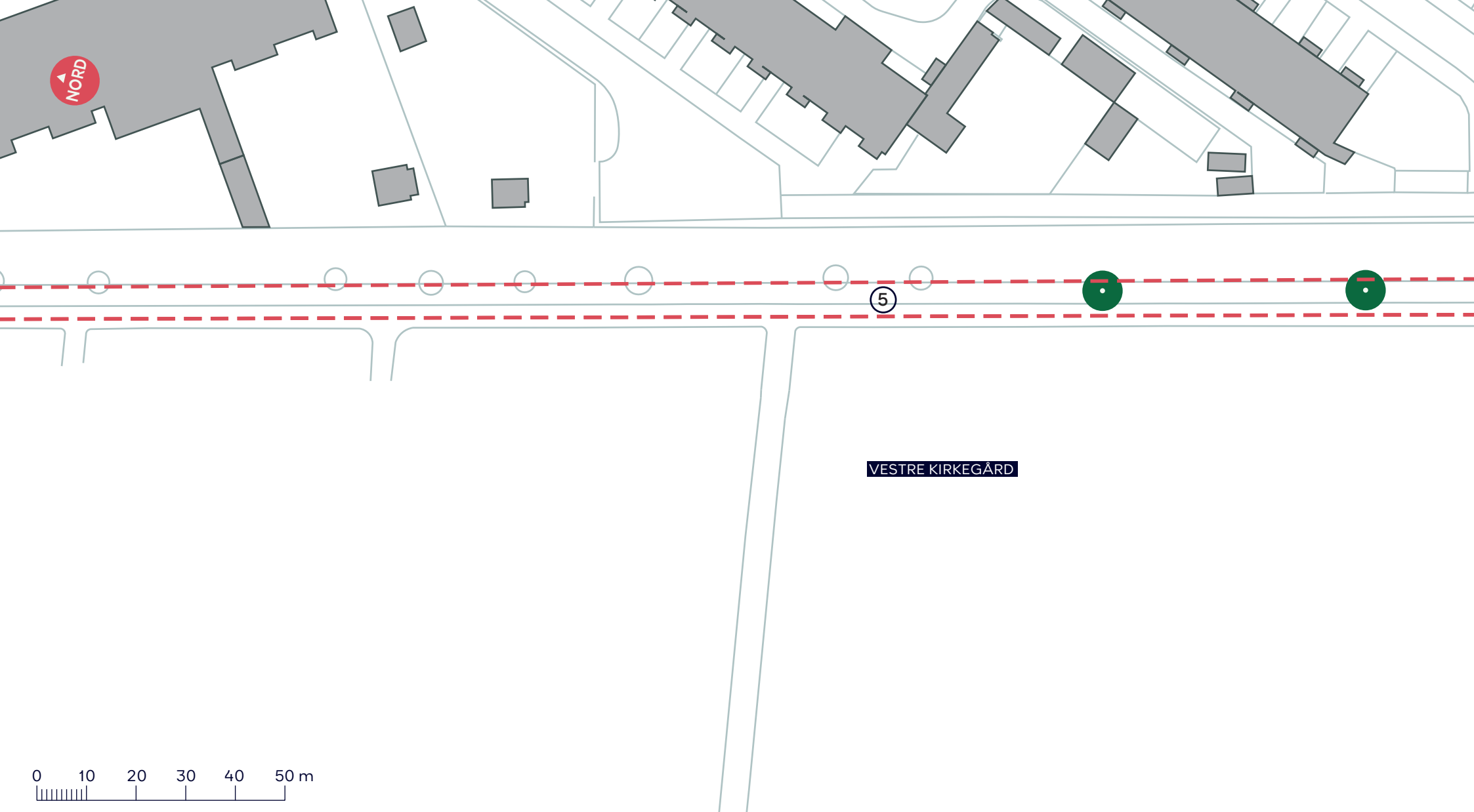
● Eksisterende træ

### VESTRE KIRKEGÅRD

Nedslagspunkt 4 og 5,  
Indgang ved Bavneshøj Allé og Vej langs  
den østlige side af kirkegården

Eksisterende forhold  
**BILAG 3C**





NORD

5

VESTRE KIRKEGÅRD



- - - Afgrænsning af nedslagspunkter
- Eksisterende træ

**VESTRE KIRKEGÅRD**  
*Nedslagspunkt 5,  
Vej langs den østlige side af kirkegården*  
Eksisterende forhold  
**BILAG 3D**

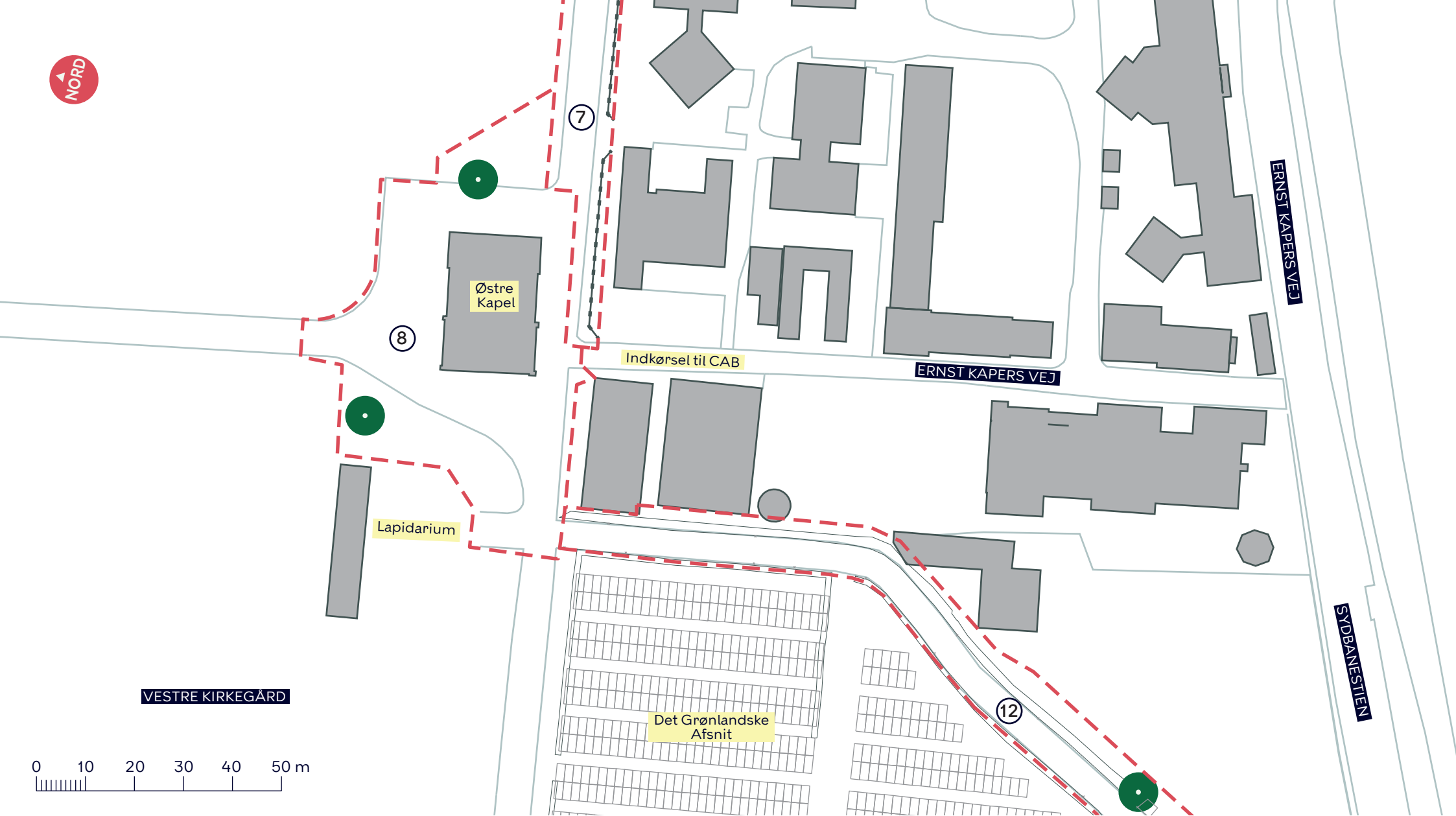




- - - Afgrænsning af nedslagspunkter
- Eksisterende træ
- Hegn




**VESTRE KIRKEGÅRD**  
 Nedslagspunkt 5,6,7 og 21,  
 Vej langs den østlige side af kirkegården,  
 Bassin A, Nord for CAB og Bassin E  
 Eksisterende forhold  
**BILAG 3E**





VESTRE KIRKEGÅRD



-  Afgrænsning af nedslagspunkter
-  Eksisterende træ
-  Hegn

**VESTRE KIRKEGÅRD**  
Nedslagspunkt 7, 8 og 12, Nord for CAB,  
Østre Kapel og Bassin B  
Eksisterende forhold  
**BILAG 3F**





Det Grønlandske Afsnit  
Gravsted 19-13-30

VESTRE KIRKEGÅRD

SYDBANESTIEN

10

12

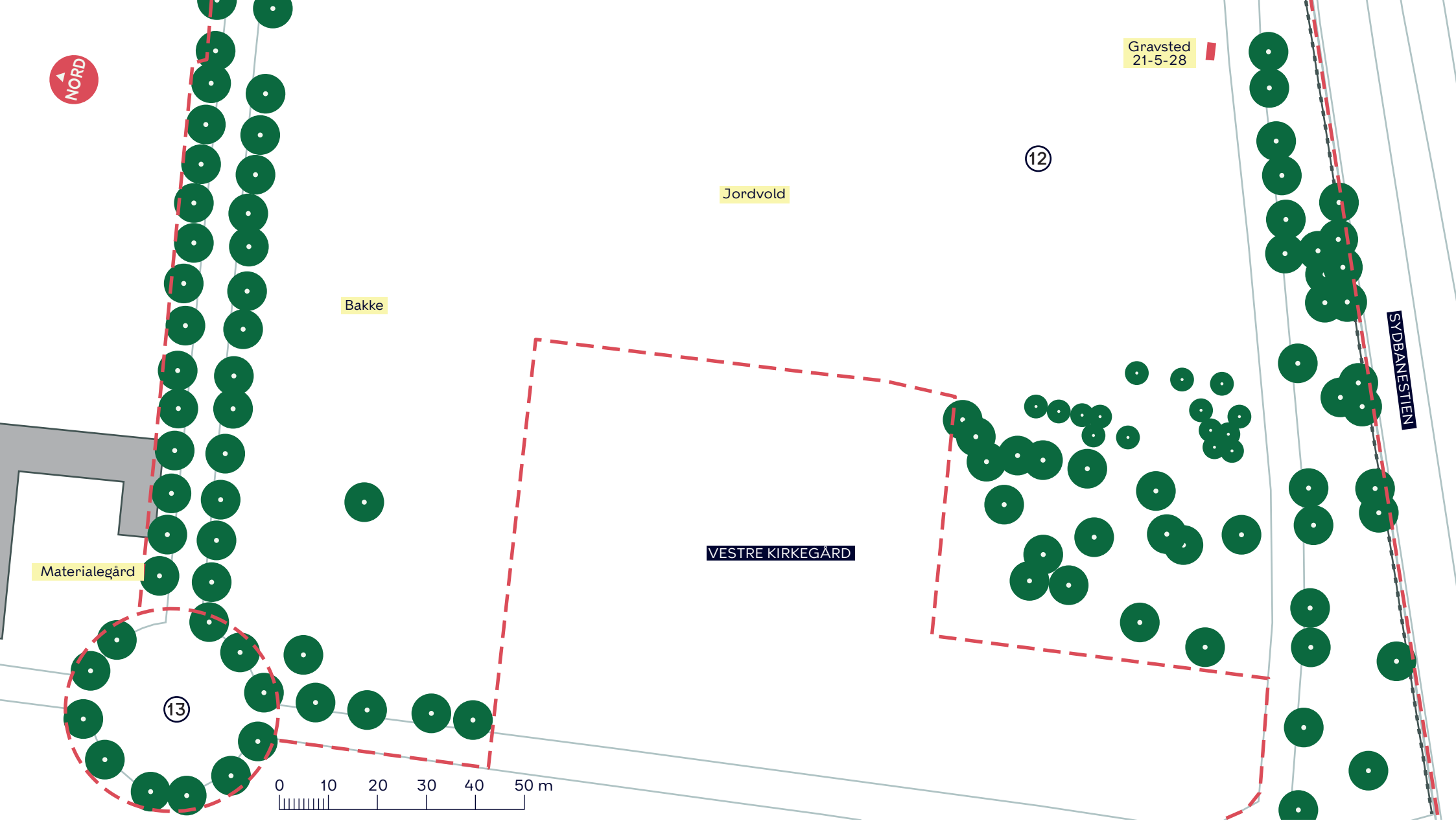


- - - Afgrænsning af nedslagspunkter
- Eksisterende træ
- - - Hegn
- Eksisterende sydligste gravsted

**VESTRE KIRKEGÅRD**  
Nedslagspunkt 10 og 12, Runddel i det  
nø hjørne af bassin B og Bassin B  
Eksisterende forhold  
**BILAG 3G**







- - - Afgrænsning af nedslagspunkter
- Eksisterende træ
- Hegn
- Eksisterende gravsted, der ønskes flyttet

**VESTRE KIRKEGÅRD**  
 Nedslagspunkt 12 og 13, Bassin B og  
 Runddel i det nv hjørne af Bassin B  
 Eksisterende forhold  
**BILAG 3H**





VESTRE KIRKEGÅRD

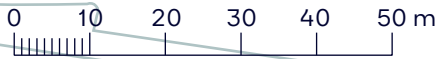
12




14

SYDBANESTIEN

Materialeplads

SJÆLØR BOULEVARD

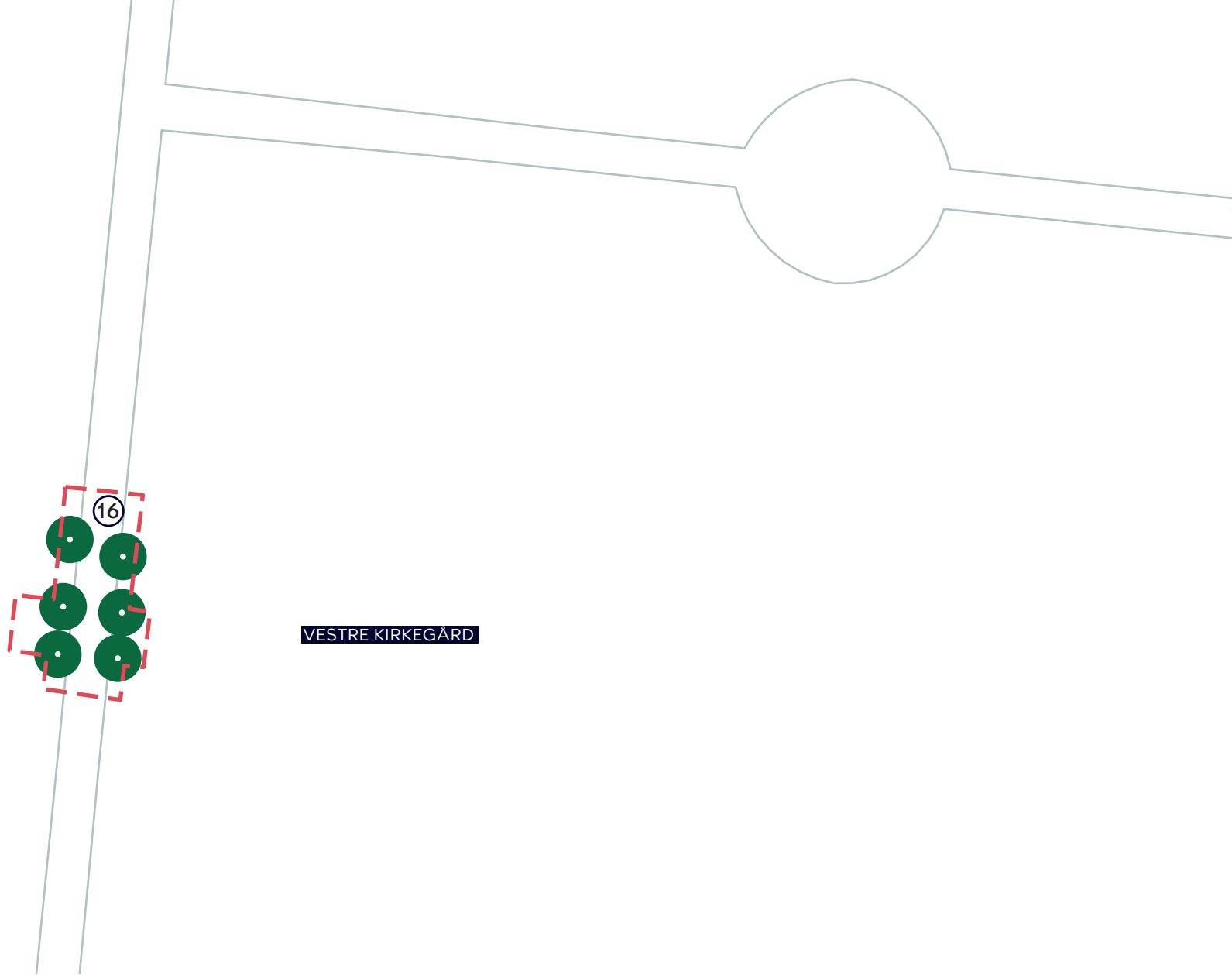


-  Afgrænsning af nedslagspunkter
-  Eksisterende træ
-  Hegn

**VESTRE KIRKEGÅRD**  
Nedslagspunkt 12 og 14, Bassin B og Bassin C  
Eksisterende forhold

**BILAG 3J**





VESTRE KIRKEGÅRD



- - - Afgrænsning af nedslagspunkter
- Eksisterende træ

**VESTRE KIRKEGÅRD**  
*Nedslagspunkt 16, Syd for Stjernevejen*  
Eksisterende forhold

**BILAG 3K**





VESTRE KIRKEGÅRD

De muslimske  
grave

17

SJÆLØR BOULEVARD

0 10 20 30 40 50 m

--- Afgrænsning af nedslagspunkter

**VESTRE KIRKEGÅRD**

*Nedslagspunkt 17, De muslimske grave*

Eksisterende forhold

**BILAG 3L**

