

"Carlsberg II"

Forslag til lokalplan

Forslag til kommuneplantillæg

Miljøvurderinger (VVM og SMV)

Del I



Offentlig høring fra 25. juni til 25. september 2008

Borgerrepræsentationen har den 11. juni 2008 vedtaget forslag til lokalplan "Carlsberg II" med tilhørende kommuneplantillæg og miljøvurderinger. Lokalplanområdet ligger i bydelene Vesterbro og Valby.

Baggrund for lokalplanen og kommuneplantillægget

Lokalplanens formål.....	3
Baggrund.....	3
Kvarteret og lokalplanområdet.....	4
Planlægning.....	6
"Vores By".....	6
Intentioner i lokalplanen.....	10
Byens parker, pladser og kulturmiljø.....	13
Kulturmiljøet - bevaring af bygninger og haver.....	14
Bæredygtighed.....	16
Byarkitektonisk vurdering.....	20
Supplerende lokalplanlægning.....	20
Miljøforhold, VVM og miljøvurdering.....	21
Skyggediagrammer.....	22

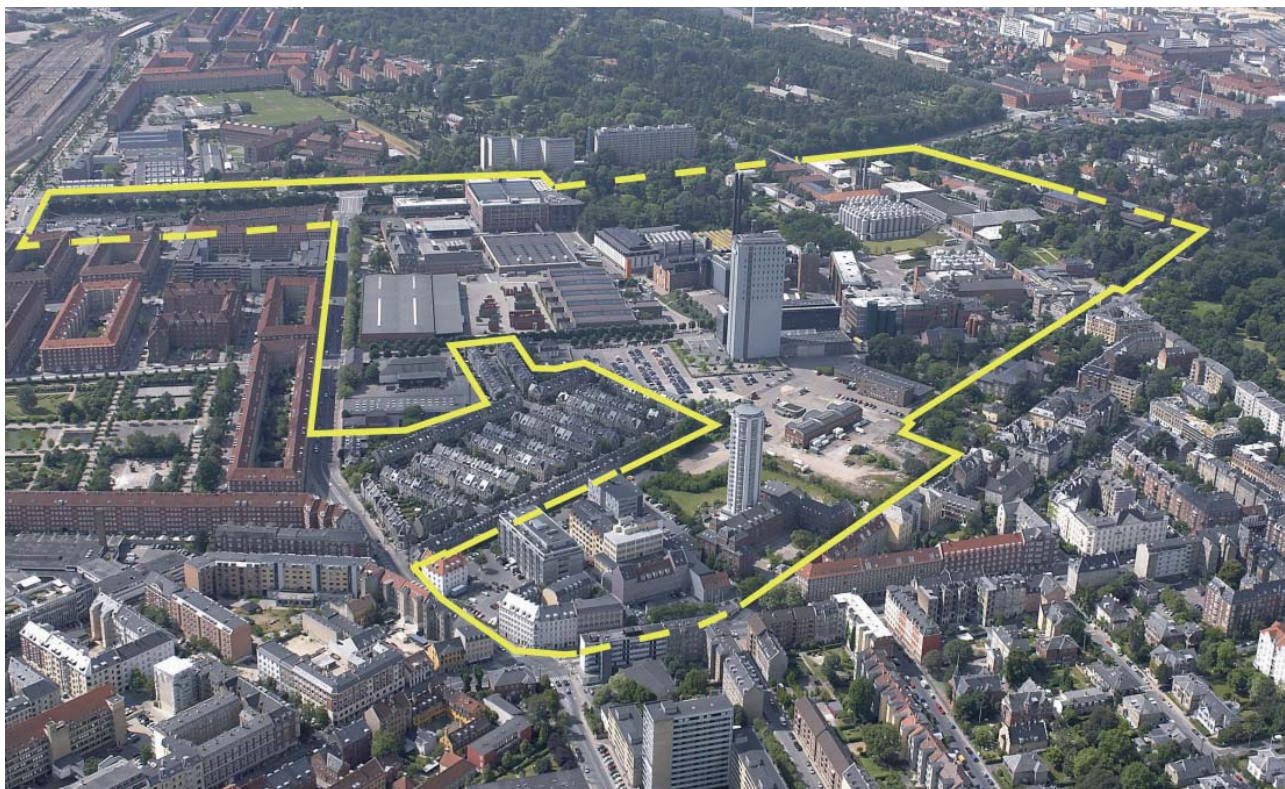
Forhold til øvrig planlægning og lovgivning

Regionplan 2005.....	24
Landsplandirektivet, Fingerplan 2007.....	24
Kommuneplan 2005.....	24
Detailhandel.....	25
Forslag til kommuneplantillæg.....	25
Højhusstrategi.....	26
Kollektiv trafik.....	26
Parkering.....	26
Overordnede planforudsætninger.....	26
Byomdannelsesområde.....	27
Udbygningssaftale.....	27
Boligpolitik.....	27
Varmeplanlægning.....	28
Aktuelle byudviklingsmuligheder i nærområdet.....	28
Gældende lokalplaner.....	28
Bortfaldet lokalplanforslag.....	30
Fredninger.....	30
Miljø i byggeri og anlæg.....	30
Trafikstøj.....	30
Virksomheder.....	31
Jordforurening.....	31
Regnvand.....	31
Affald.....	32
Tilladelse i henhold til anden lovgivning.....	32

Mindretalsudtalelser.....33

Hvad er en lokalplan og et kommuneplantillæg?.....35

Forsidefoto: Visualisering af Carlsberg som et nyt tæt bykvarter i København. Her set fra arkade i nyt byggeri langs adgangsvejen fra syd. Til venstre ses Mineralvandsfabrikken og Kedelhuset.



Carlsberg set fra luften. JW Luftfoto 2006.

Lokalplanens formål

Industriområdet Carlsberg ønskes omdannet til et tæt og levende bykvarter, hvor der lægges særlig vægt på bæredygtighed, byrum og byliv samt på bevaring og genbrug af kulturarven og områdets øvrige eksisterende herlighedsværdier. På Carlsbergs del af lokalplanområdet fastlægges der en samlet rummelighed på op til 600.000 m² etageareal.

Bortset fra mindre underområder/delarealer er lokalplanen en rammelokalplan, der åbner mulighed for at etablere den overordnede infrastruktur og de vigtigste byrum samt udnytte de eksisterende bevaringsværdige bygninger. Nybyggeri forudsætter, at der er fastlagt detaljerede bestemmelser for det aktuelle underområde/delareal i en supplerende lokalplan.

For at sikre sammenhæng mellem udviklingen på Carlsberg og de umiddelbart tilgrænsende områder indgår de i lokalplanen. Lokalplanen muliggør således Sønder Boulevard omlagt som rekreativt område mellem Enghavevej og Vesterfælledvej og åbner mulighed for at udvide stationsområdet ved Enghave Station, så der bliver direkte forbindelse fra stationen til Carlsberg. Desuden muliggøres opførelsen af en randbebyggelse mod den nordlige del af Vesterfælledvej og etableringen af en sti på dette sted mellem Vesterfælledvej og Carlsberggrunden.

Baggrund

Virksomheden Carlsberg A/S, der har ligget i Valby siden 1847, har besluttet at flytte hovedparten af bryggeriproduktionen til Fredericia med udgangen af

Visualiseringen af aftenstemning på "Kulturpladsen" ved Kraftværket, Kedelhuset og Mineralvandsfabrikken.



2008. Carlsbergs administrative, forskningsmæssige og besøgs mæssige aktiviteter - herunder Husbryggeriet Jacobsen - vil dog fortsat blive i Valby. Carlsberg A/S udskrev i efteråret 2006 en åben international arkitektkonkurrence "Vores By" for at få idéer til, hvordan den 33 ha store bryggergrund kan udvikles. Visionen er at skabe et nyt, levende bykvarter med et intenst byliv som følge af en tæt bystruktur med en blanding af boliger, erhverv, handel, kultur og fritid.

Carlsberg A/S og tegnestuen Entasis, som vandt konkurrencen, har sammen med andre rådgivere udarbejdet grundlaget for lokalplanen i et samarbejde med Københavns Kommune.

Lokalplanområdet afrundes som nævnt med arealer ved Rahbeks Allé, Vesterbrogade, Vesterfælledvej, Sønder Boulevard, Enghavevej, Vigerslev Allé og Bjerregårdsvej, hvorved 3 tidligere lokalplaner kan aflyses i deres helhed.

Kvarteret og lokalplanområdet

Lokalplanområdet ligger centralt i København mellem Vesterbro, Valby, Kongens Enghave og Frederiksberg.

Vesterbro



Humleby med Carlsberg i baggrunden

Vesterbro er domineret af klassiske fire-fem etagers rødstenskarréer fra slutningen af 1800-tallet. Med igangsættelsen af byfornyelsen på Vesterbro i 1992 har bydelen undergået en stor forandring, og der findes et livligt handelsliv især omkring Vesterbrogade og Istedgade. Umiddelbart op til lokalplanområdet ligger den 2½-etages boligbebyggelse "Humbleby", der er opført som arbejderboliger til Carlsberg.

Kongens Enghave

Lokalplanområdet afgrænses mod syd af jernbanen og Vigerslev Allé. På den anden side af banen ligger bydelen Kongens Enghave. Vestre Kirkegård, der ligger tæt på, er et stort fredeligt grønt område.

Valby

Vest for lokalplanområdet ligger Valby, hvor den nærmeste bebyggelse langs Valby Langgade er gamle patriciavillaer med store haver. Fra villaområdet ned mod Valbys centrum skifter området karakter til klassisk karréstruktur. Ved Valby Station er tidligere industriarealer blevet omdannet til et nyt byområde med bl.a. detailhandelscenteret "Spinderiet", skole og boliger.

Frederiksberg

Den tilgrænsende del af Frederiksberg er præget af velholdte karrébebyggelser samt Søndermarken.

Grønne områder og haver



Den omlagte Sønder Boulevard

Lokalplanområdet ligger tæt ved en række større, offentligt tilgængelige grønne områder: Søndermarken, Frederiksberg Have, Sønder Boulevard og Vestre Kirkegård. Søndermarken og Frederiksberg Have består af en landskabshave og en barokhave. Slots- og Ejendomsstyrelsen forvalter haverne, og de er velbesøgte. Vestre Kirkegård et stort, grønt karaktergivende område, som er tidstypisk for 1900-tallets formelle havekunst. På Carlsberg ligger der grønne områder langs Gamle Carlsberg Vej, herunder Carl Jacobsens Villa's Have, hvoraf en del er fredet, og ned mod banen ligger Akademiets Have. Disse grønne arealer fungerer sammen med træbeplantningen langs Gamle Carlsberg Vej som en grøn forbindelse mellem Søndermarken og Vestre Kirkegård, hvilket også er til gavn for dyrelivet, da de fungerer som spredningskorridorer for områdets flora og fauna. Størstedelen af Sønder Boulevard blev revitaliseret i 2005-07 og indrettet med varierende beplantning og muligheder for idræt, bevægelse og rekreation.

Bevaringsværdier



Tårne og spir på Ny Carlsberg

Carlsberg-området er et enestående kulturmiljø. Her er anvendt nogle af landets bedste arkitekter og helt frem til efter midten af 1900-tallet blev der lagt stor vægt på, at området signalerede storhed og international orientering. Særligt markant er områdets terrænstigning, de aksiale forløb, Dipylons og Elefantportens monumentalitet, bygningernes varierende skala og arkitektur samt de eksotiske haveanlæg og træer. På Carlsberg området findes mange bygninger med høj bevaringsværdi.

I lokalplanens nordøstlige hjørne mod Rahbeks Allé ligger resterne af det tidligere dampvidtølsbryggeri Kongens Bryghus. Her har bryghusbebyggelsen og de to portbygninger, der er ombygget primært til boliger, høj bevaringsværdi, og den 22 etager høje silo har stor værdi som vartegn i bydelen. Den tidligere porcelænsfabrik Bing & Grøndahl mellem Vesterbrogade og Vester Fælledvej rummer også flere bevaringsværdige bygninger. Alle villaerne mellem Gamle Carlsberg Vej og Bjerregårdsvej har høj bevaringsværdi.

Butikker

Området ligger mellem bydelscentret langs Vesterbrogade, lokalcentret ved Enghavevej og bydelscentret i Valby Bymidte.

Institutioner

Det vurderes, at de eksisterende folkeskoler på Vesterbro kan dække skolebehovet for Carlsberg, men der vil, ved fuld udbygning, være behov for at etablere 2 - 3 nye integrerede daginstitutioner med et samlet volumen på 3.000 m² inden for lokalplanområdet. Institutionerne kan indrettes i eksisterende bygninger, og hvor kravet til friareal i øvrigt kan opfyldes. Den eksisterende selvejende institution på Rahbeks Allé (i Frederiksberg Kommune) skal genhuses og eventuelt udvides for at bidrage til dækning af det forventede pladsbehov.

Planlægning

Forslag til kommuneplantillæg

I Københavns Kommuneplan 2005 er Carlsbergs del af lokalplanområdet i rammerne udlagt til industri (J1 og J2). Det er en forudsætning for lokalplanens endelige vedtagelse, at der samtidig vedtages et tillæg til Kommuneplan 2005, som:

- muliggør en flytning af Enghave Station samt en bydelsgade med bro over baneterrænet
- afgrænser et område til butikker med op til 3.000 m² bruttoetageareal
- fastlægger en mindre ændring af de arealer, der kan byudvikles i 1. halvdel af planperioden
- fastlægger et nyt C2*-område Carlsberg, som omfatter hele byomdannelsesområdet Carlsberg, med særlige bestemmelser om bl.a. anvendelse, bebyggelsens omfang, højhuse, friarealer og parkering,
- ændrer afgrænsning af C2*-området Rahbeks Allé og de særlige bestemmelser om bebyggelsens omfang og parkering,
- fastlægger et T3-område til transformatorstationen ved Vester Fælledvej.

Der er samtidig udarbejdet en rapport med VVM redegørelse og med miljøvurdering i henhold til lov om miljøvurdering af planer og programmer.

"Vores By"

Visionen

I det følgende beskrives intentionerne i vinderforslaget fra arkitektkonkurrencen og den efterfølgende bearbejdning, der er Carlsbergs input til lokalplanen. Materialet til "Vores By" er udarbejdet af Carlsberg og Entasis sammen med andre rådgivere og Københavns Kommune. Carlsberg har fra starten givet udtryk for høje ambitioner med omdannelsen af området. Området ønskes fortsat at være en del af Carlsbergs firmaidentitet, og der skal både holdes fast i fortællingen om området og tænkes nye, revolutionerende tanker - i den gamle bryggers ånd. I Carlsbergs input er om visionen for byrummene anført:

"Carlsberg vil vise vejen for byen som oplevelsesmaskine. I asken fra modernismens problematiske prioritering af sol og luft vil en tæt by med troværdige byrum genopstå, som rammen om en bæredygtig by. Intentionen er, at livet på Carlsberg skal samles i en struktur, der er tættere og mere massiv end set i 100 år, men samtidig understøtte og fortsætte den tradition som kendes fra den klassiske karréby i København og på Frederiksberg.

Carlsberg går via sin tætte bymæssige identitet forrest i international byudvikling og viser nye veje i foreningen af økonomisk, social og miljømæssig bæredygtighed. Livet skal kunne leves fra vugge til grav og generationerne bliver dus med hinanden."



Visualiseringen af et fuldt udbygget Carlsberg bykvarter set fra sydvest ind over Vesterbro.

Byliv hele døgnet

Der ønskes skabt et nyt kvarter, hvor mennesker, kulturer og modsætninger mødes i en intens storbystemning. Gennem en høj tæthed, en blanding af funktioner, en vægtning af udadvendte funktioner og en vægtning af de fælles rum er ambitionen at skabe et fundament, der understøtter en levende by 24 timer i døgnet. Der er lagt vægt på forskellige oplevelser; smalle gader, der åbner sig mod pladserne, rolige områder, der veksler med livlige og aktive områder, snævre stræder og de åbne haver.

Butikkerne ønskes at udgøre en væsentlig del af gadebilledet, og disse skal spænde fra den lille specialforretning til det store udvalg i det velassorterede supermarked. Endvidere er det ønsket at tiltrække kulturinstitutioner, der har mulighed for at anvende de historiske bygningsmæssige rammer samt idræts- og undervisningstilbud mv.

Der lægges vægt på at skabe muligheder for at mødes. I den forbindelse er mødet mellem bygninger og byrum prioriteret.



Kantzonen, langs bygningens facade, indbyder til ophold og interaktion med livet på gaden.

Kantzoner: Det er ofte i mødet mellem bygning og byrum - langs byrummets kanter – at bylivet udfolder sig. Derfor er der særlig opmærksomhed på udformningen af det areal, som ligger i umiddelbar tilknytning til bygningernes facader, og som typisk forholder sig til aktiviteterne i stueetagen. Her kan f.eks. være en forskydning i facaden, der muliggør ophold, et sted at sidde i solen eller i skyggen, en trappe, et trin, plads til blomster, varer, eller en grøn forhave med plads

til grill. Dette areal kaldes kantzonen, og den kan udformes på forskellig vis, så den giver mulighed for forskellige typer byliv langs byrummets kanter.



En attraktiv butikfacade.

Facader: Det er især bygningernes underste etager, som formidler samspillet mellem byrum og bygning og medvirker til at skabe gode rammer for bylivet langs byrummets kanter. Bygningernes underste etager - basen - fortæller om indholdet og byhusets betydning for byrummet, og derfor ses det ofte i klassiske byhuse, at basen er artikuleret særligt i forhold til resten af huset - f.eks. med meget rustikke eller forfinede forarbejdnings.

Facadeaktivitet: Det er et stort ønske at have en aktiv stueetage, der henvender sig til og tilbyder en dialog med/aktivitet i forhold til de forbigående i store dele af den centrale del af kvarteret, mens det i de mere boligorienterede områder er ønsket at opnå en mere rolig og privat atmosfære. Der opereres med 3 kategorier af facadeaktivitet: de aktive, de åbne og de private.

Bebyggelsen: Der vil overvejende være en meget tæt karrébebyggelse suppleret med de eksisterende bevaringsværdige bygninger samt 9 højhuse. Højhusene skaber en særlig identitet for bydelen og bidrager til at skabe et tæt bykvarter med varierede og udadvendte funktioner. Højhusene placeres ved hver deres byrum for at understøtte det pågældende byrums identitet.

Belysning: Carlsberg A/S vil udarbejde en belysningsstrategi for det nye bykvarter Carlsberg.

Byens parker, pladser og kultur



Vinderforslaget vægter byrummene højt, og der er særlig opmærksomhed på de offentlige byrum. Byrummene er defineret i forhold til et indbyrdes hierarki med tre karakterer:

De regionale byrum indeholder regionale destinationer, som store kulturfunktioner, kunst, bespisning, beværtning og detailhandel af særlig høj kvalitet. De regionale byrum skal danne ramme for besøgende hele året, ugen og døgnet, og skal derfor tilrettelægges, så der sikres et højt aktivitetsniveau. Byrummene skal kunne rumme forskellige store begivenheder og events.

Bydelsrummene tilbyder attraktive udfoldelsessteder for bydelen og naboområdet. Rummene giver bydelen en stor variation af rum relateret til funktioner, byliv, aktiviteter og brug. Bydelsrummene kan tåle store sæsonvariationer, stille perioder, og er mere robuste overfor forskellige funktioner i de omkringliggende bygninger. De tilbyder legepladser, udearbejdssteder, mødesteder, sport, sanselig rekreation, ophold og pausesteder, så bydelens dagligliv kan udfolde sig tæt på kontoret og boligen.

De lokale byrum udgør det daglige mødested mellem beboere og erhvervsaktive. De bliver vigtige for den lokale sammenhængskraft og kan tilpasse sig efter de



umiddelbare behov i lokalmiljøet, den lille oase, legepladsen, mødestedet, pausen. Byrummene er tiltænkt hver sin identitet således, at de kan tilbyde noget forskelligt. En del af byrummene udgøres af haverne, hvor der foruden de to eksisterende, kendte haver planlægges for tre mindre, fælles haver alle placeret nord for Ny Carlsberg Vej.

Bæredygtighed

Carlsberg A/S har en vision om at skabe balance mellem den miljømæssige, den sociale og den økonomiske udvikling af Carlsberg. Byudviklingen skal derfor understøtte forskellige behov hos nuværende og kommende beboere og brugere, minimere ressourceforbrug og mindske miljøbelastning, tage højde for konsekvenserne af de klimaforandringer, vi oplever i dag, og gøre effektivt brug af naturlige ressourcer og styrke bynatur og miljø. Desuden skal byudviklingen afspejle den sociale mangfoldighed, der findes på Vesterbro og i Valby, og der skal være boliger til alle.

Social bæredygtighed

Der skabes grundlag for social mangfoldighed og ansvarlighed ved at bygge tæt og fokusere på et aktivt og levende byliv. Med en variation af karakterfulde byrum skabes mulighed for forskellige former for social aktivitet. Ved at bevare og genbruge eksisterende bygninger skabes en egen identitet og tilhørsforhold for beboerne og brugere af kvarteret. En blanding af boliger og erhverv og et bredt udbud af butikker, kulturinstitutioner m.v., vil gøre det nye kvarter attraktivt for en bred skare af mennesker - både som bosted og som besøgsål. Carlsberg A/S har tilkendegivet et ønske om at sikre diversitet i boligstørrelser, ejerform og prisniveau, herunder 300 billige boliger.

Miljømæssig bæredygtighed

Carlsberg A/S har et overordnet mål om, at det endeligt udbyggede kvarter bliver CO₂-neutralt med hensyn til el- og varmekonsumet til bygningsdrift. Carlsberg A/S har sammen med rådgivningsfirmaet Esbensen udarbejdet vision, mål og virkemidler for udviklingen af Carlsbergområdet som en bæredygtig udvikling af Carlsberg-området. Rapporten "Bæredygtighed, Esbensen/Carlsberg input til rammelokalplan_Carlsberg-01" 2008.02.29 kan ses på www3.kk.dk. Figuren på side 10 illustrerer, hvad Carlsberg A/S vil gøre for at skabe bæredygtighed.

Økonomisk bæredygtighed

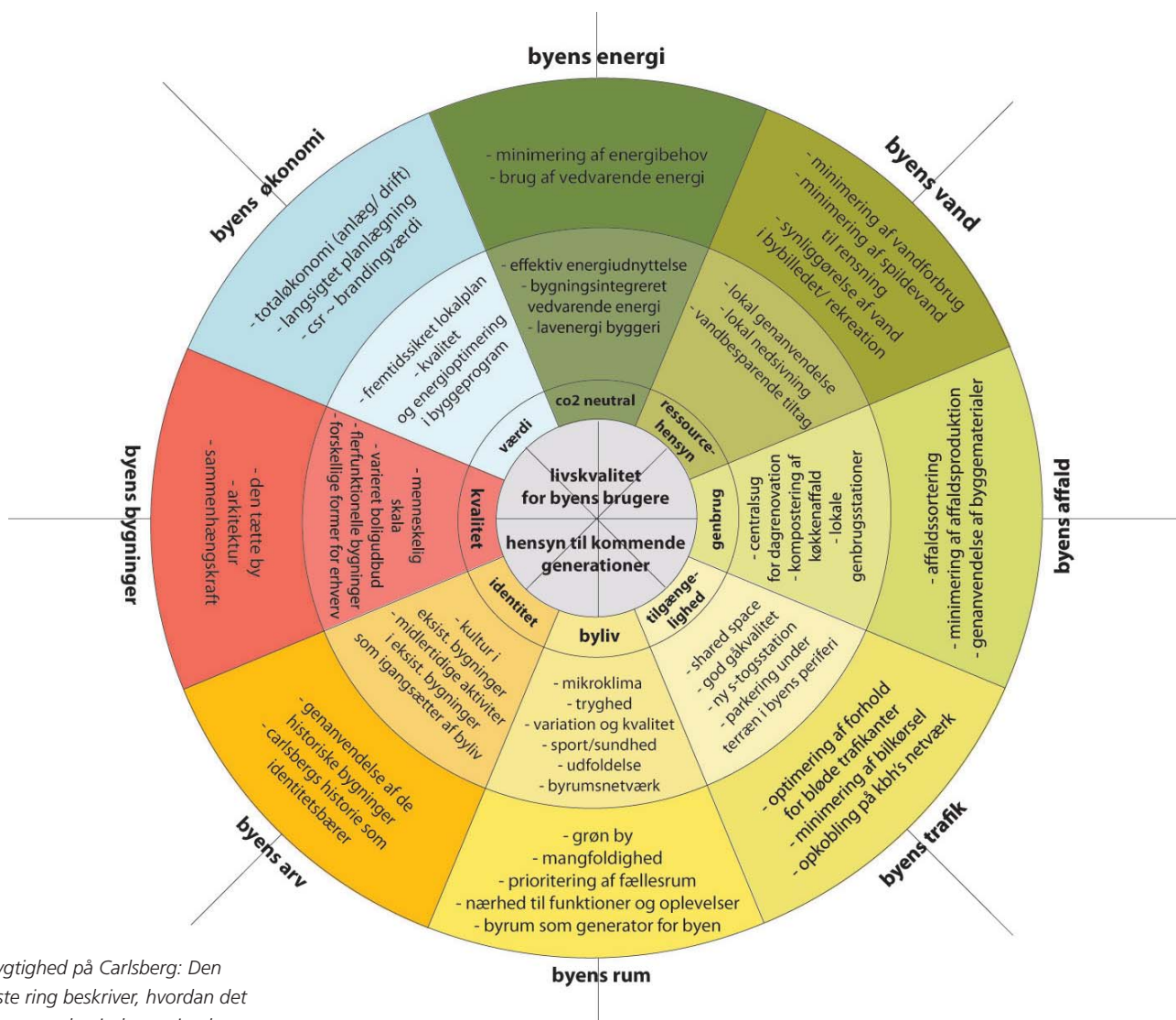
Økonomisk bæredygtighed sikres ved at udnytte den eksisterende infrastruktur og stationsnærhed og ved at bygge et tæt og attraktivt kvarter.

Trafik



Skitseforslag til Ny Enghave Station.

Carlsberg A/S ønsker, at alle trafikformer har adgang til og bidrager til et moderne og urbant byliv på Carlsberg samtidig med, at bylivet frit kan udfolde sig på tværs af gader og pladser. Det er hensigten at styrke den kollektive trafik ved at opgradere Enghave Station, og gøre den til en attraktiv og integreret del af kvarteret, og ved at udforme vejene, så bybusser kan få bedst mulig adgang til kvarterets centrale byrum. Herudover vil et godt netværk af sti- og cykelforbindelser skabe grundlag for at minimere biltrafikken gennem området. Vej- og parkeringsstrukturen er tilret-



Bæredygtighed på Carlsberg: Den midterste ring beskriver, hvordan det kan gøres, og den inderste ring beskriver, hvorfor det skal gøres.

telagt, så bilister kan køre direkte til en parkeringsplads under terræn og herfra have udgang til kvarterets centrale byrum.

Intentioner i lokalplanen


Udgangspunktet for lokalplanen er at fastlægge rammer for at udvikle et kvarter i overensstemmelse med intentionerne i det bearbejdede vinderforslag. Der sigtes mod et tæt bykvarter med en blanding af funktioner, der giver grundlag for at skabe et aktivt byliv og et varieret kvarter med mange forskellige tilbud, indtryk og oplevelsesmuligheder, et bykvarter med vægt på de fælles byrum og med vægt på social, miljømæssig og økonomisk bæredygtighed. Området fastlægges til boliger og serviceerhverv, hvor der skal ske en blanding af funktioner i hele kvarteret med hovedvægten på erhverv nærmest Enghave Station og ved Gamle Carlsberg Vej, hvor virksomheden Carlsbergs aktiviteter primært skal fortsætte. Mod Frederiksberg Kommune og Humleby ligger hovedvægten på boliger. Villaejendommene langs Bjerregårdsvej fastholdes til beboelse.

Området opdeles i 10 underområder I-X. Carlsberg udgør område I-IV, og i forbindelse med ønsker om nybyggeri opdeles disse i delarealer, aktuelt delareal IIA.

Delareal IIA

Lokalplanen er byggeretsgivende for det nordvestlige hjørne på Carlsberg. Det er intentionen i lokalplanen at bevare og anvende de eksisterende, bevaringsværdige og fredede bygninger samt tilføje området 4 større nye bygninger og etablere en bydelsplads samt en lokal have. Realiseringen bliver et eksempel på det kommende bykvarter på Carlsberg, med en blanding af ny og gammel bebyggelse og en blanding af funktioner, med boliger, erhverv, kultur og institutioner samt en bydelsplads. Der er lagt vægt på at tilpasse den nye bebyggelse til de fredede bygninger i og omkring området, herunder Bakkehusmuseet i Frederiksberg Kommune, umiddelbart nord for området.

Modelfoto af delareal IIA med forslag til nyt byggeri og bydelsplads. Areal- et ses fra Valby Langgade/Pile Allé mod sydøst.



Øvrige underområder

I områderne uden for Carlsberg er det intentionen at sikre den sidste strækning af Sønder Boulevard som rekreativt område (område VII) og at udvide og forbedre Enghave Station (område IX) således, at der bliver direkte adgang til stationen fra såvel Sønder Boulevard som Carlsberg. I hjørnet nordøst for Carlsbergområdet mod Vesterfælledvej og Vesterbrogade muliggøres der en randbebyggelse primært til erhverv (område V). Endelig ønskes det med lokalplanen at bibeholde de eksisterende byvillaer vest for Bjerregårdsvej (område X - delareal XA og XB), at videreføre bestemmelserne for Kongens Bryghus-bebyggelsen (område V) samt for en transformerstation ved Vesterfælledvej (område VI) og på sigt via supplerende lokalplan at muliggøre nybyggeri til serviceerhverv ved Enghavevej/Sønder Boulevard (område VIII).

Visualiseringen af "indgangen" til det nye Carlsberg bykvarter set fra Valby Laggade/Pile Allé. Elefantporten og Carlsberg Museum indgår her i en fin bymæssig sammenhæng med den nye bebyggelse.



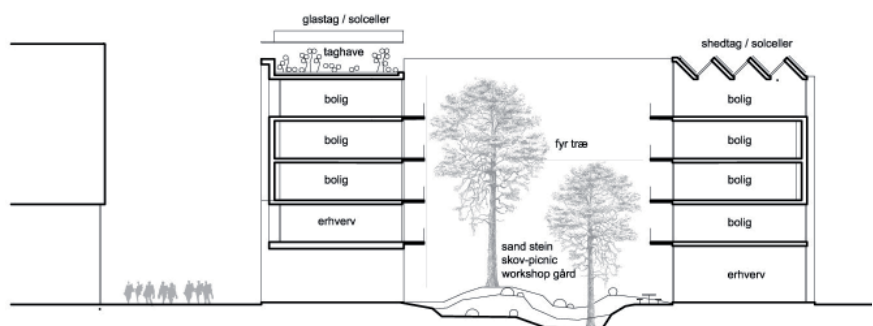
Tilgængelighed

På grund af de særlige terrænforhold med områdets placering på Valby Bakke er det ikke muligt at tilgodese bevægelsehæmmedes færdsel på terræn overalt i det nye bykvarter. Der skal derfor udarbejdes en tilgængelighedsstrategi, som sætter særligt fokus på denne problematik. Kravene i bygningsreglementet om tilgængelighed til bebyggelse og tilhørende friarealer skal dog altid opfyldes.

Bebyggelse

Lokalplanen muliggør op til 600.000 m² etageareal på Carlsberg, inklusive ca. 110.000 m² eksisterende bygninger, der bevares, hvilket svarer til en bebyggelsesprocent på ca. 185 for området som helhed. Bebyggelsesprocenten for de enkelte delarealer varierer, og nogle steder, især nær Enghave Station, vil den blive væsentligt højere. I område I bliver den gennemsnitlige bebyggelsesprocent således ca. 290. Samlet set bliver der tale om en meget tæt by.

Snit gennem karrebebyggelse i 5 etager



<i>Karrébebyggelse</i>	Lokalplanen fastlægger en overordnet bebyggelsesplan med en tæt karrébebyggelse og 9 slanke højhuse. Højden øges fra 3 etager mod Gamle Carlsberg Vej til 6 etager i karreerne mod Vesterfælledvej. I karreerne kan der etableres hævede gårdrum over sammenhængende parkering eller erhverv på tværs af karreen i de nederste etager.
<i>"Parasitter"</i>	I karrébebyggelsen kan der tillades mindre punktvisse påbygninger, som er en nyfortolkning af byens tårne, kupler og spir. Der tages stilling til placering og udformning i de supplerende lokalplaner. Disse "parasitter" tænkes som selvstændige småskala-bygninger, der bryder radikalt med byhusenes horisontale afslutning. Typologien findes allerede på Carlsberg i form af eksempelvis Elefanthuset og bygningen, der toppe Kraftværket.
<i>Højhuse</i>	Ud over karrébebyggelsen fastlægges der som nævnt 9 slanke højhuse i varierende højder som vartegn for kvarteret. Højhusene skal være flerkfunktionelle og rumme boliger, blandet bolig og erhverv, hoteller og mindre erhvervslejemål. De nederste etager skal indrettes med offentlige eller udadvendte funktioner.
<i>Villaer</i>	Mellem Bjerregårdsvej og Gamle Carlsberg Vej fastholdes villabyens struktur, og nybyggeri skal her udformes som fritliggende punkthuse i 2-3 etager i en grøn plæne med fritstående træer.
Byens parker, pladser og kulturmiljø <i>Netværk og hierarki</i>	Lokalplanen fastlægger en byrumsstruktur med et netværk af forskellige pladser, gaderum, haverum og offentlige passager med hver deres skala, identitet og funktion. Lokalplanen fastlægger detaljerede bestemmelser for indretningen af de regionale byrum og bydelsrummene. Udformningen af de lokale byrum fastlægges ved supplerende lokalplaner i sammenhæng med den omkringliggende bebyggelse.
<i>Grønne områder og haver</i>	Akademiets Have og Carl Jacobsens Villa's Have åbnes op for offentligheden og bliver sammen med nye haverum og beplantede byrum kvarterets grønne åndehuller.
<i>Offentlige passager</i>	Byrummene forbindes med netværk af stiforbindelser og gader. En stor del af gaderne vil blive kombinerede opholds- og legeområder, hvor trafikken skal være tilpasset de andre aktiviteter, der foregår.
<i>Friarealer</i>	For Carlsbergs område regnes friarealerne under ét, og hævede gårdrum samt andele af vejarealet, eksklusive kørsels- og parkeringsarealer, kan medregnes.
<i>Mikroklima - sol og vind</i>	Der er foretaget en overordnet vurdering af vindmiljøet på området pladser og omkring højhusene. Foreløbige vindstudier tyder på, at den tætte by generelt giver en god beskyttelse mod vinden. Studierne tyder også på, at højhusenes kvadratiske og relativt moderate grundplan medvirker til at give færre vindgener end ellers observeret omkring højhuse.

I forbindelse med udarbejdelsen af vindkomfortundersøgelsen har Force Technology opstillet fire kategorier for forskellige fodgængeraktiviteter og vindkomfortniveauer. A: Siddende for en længerevarende periode; liggende stille. B: Fodgængere stående; siddende og stående over en kort periode; korte ophold. C: Fodgængere gående; almindelig gående; fritids gåture, afstikkere, spadsere; slentre. D: Målsøgende gang; hurtig og rask gang; forretningsgang. Disse kategorier benyttes til at stille krav til udformning af højhusene og pladserne samt til evt. at finpudse den endelige placering af de enkelte højhuse i forhold til den plads, de ligger ved.

Ved placeringen af højhuse og indretning af byrum tages der også hensyn til solskygger. På side 22-23 er der vist skyggediagrammer.

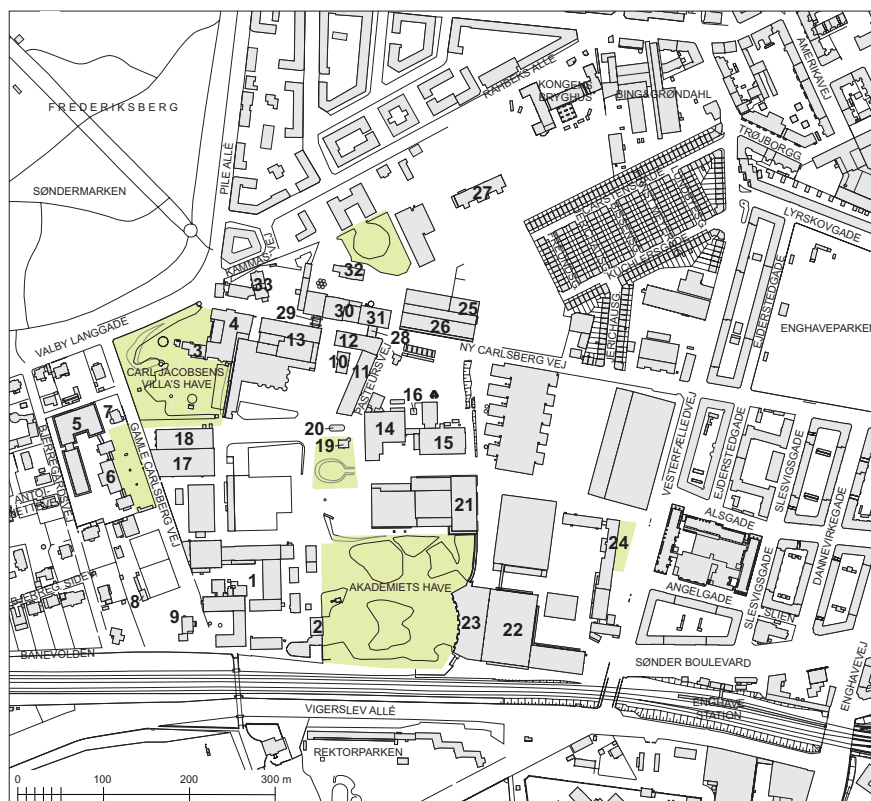
Kulturmiljøet - bevaring af bygninger og haver

Bevaring af bygninger

Lokalplanen udpeger en lang række bygninger som bevaringsværdige i den nye bymæssig sammenhæng og muliggør, at flere af disse bygninger kommer til at rumme kulturelle aktiviteter, idræt og institutioner. Det drejer sig om: Forskningscenter (5), Forskningslaboratorium (6), Gamle Carlsberg Vej 8 (7), Tennisklubhus (8) og Carlsberghus (9), Lagerkælderen (11), Maltsilo (12), Maskincentralen (14), Kedelhuset (15), Den snoede skorsten (16), Den røde lagerbygning (17), Mineralvandsfabrikkens østlige del (21), De hængende Haver (23), Halm-lageret (27), Dobbeltporten/Dipylon (28), Elefantporten (29), Bryghuset (30), Brygsilo (31) og Håndværkerbygningen (32). Ud over de disse rummer Carlsberg flere bygninger og anlæg, som er værdifulde ud fra et kulturhistorisk synspunkt. Det drejer sig blandt andet om Station Hof, Tap H og 3-i-1 skorsten. Disse byg-

De bevaringsværdige og fredede bygninger på Carlsberg.

1. Bryggerigården, 2. Æresboligen,
3. Carls Villa, 4. Carlsberg Museum,
5. Forskningscenter,
6. Forskningslaboratorium,
7. Gl. Carlsbergvej 8,
8. Tennisklubhus, 9. Carlsberghus,
10. Hammershus, 11. Lagerkælder,
12. Maltsilo, 13. Gærkælder,
14. Maskincentralen,
15. Kedelhuset,
16. Den snoede skorsten,
17. Lagerbygning, 18. Træværksted,
19. Kridttårn, 20. Stjerneport,
21. Mineralvandsfabrik, 22. Ny Tap,
23. De hængende Haver,
24. Administrationsbygning,
25. Bygsilo, 26. Malteri,
27. Halm-lager, 28. Dobbeltporten,
29. Elefanttårnet, 30. Bryghuset,
31. Brygsilo,
32. Håndværkerbygningen,
33. Kontor- og laboratoriebygningen



Baggrund for lokalplanen og kommuneplantillægget

Hammershus, den lille bygning på billedet tv., kan nedrives i forbindelse med etablering af bykvarterets store, sammenhængende plads - "Bryghus-pladsen".

Gærkælderen på billedet th. er yderst vanskelig at genbruge. En stor del af bygningen må derfor erstattes med nyt byggeri, som kan være med til at styrke byrumforløbet omkring Elefantporten og Dipylon.



Træværkstedet på billedet tv. må nedrives i forbindelse med etablering af vejadgang fra Gammel Carlsberg Vej. Kridttårnet på billedet th. kan sammenbygges med ny karrebebyggelse. Der kræves dog vedtagelse af supplerende lokalplan med detaljerede bestemmelser om, hvordan sammenstødet mellem nyt og gammelt kan ske.




Den sydlige del af Administrationsbygningen på billedet tv. må nedrives i forbindelse med etablering af vejadgang til området fra Vesterfælledvej.

Bygsiloen og Malteriet på billedet th. må erstattes med ny randbebyggelse og højhus.



Stjerneporten på billedet tv. må flyttes til en anden placering indenfor området.

Ny Tap på billedet th. må ombygges væsentligt i forbindelse med etablering af ny vej, højhus og parkeringskælder.



ninger og anlæg udpeges ikke som bevaringsværdige, da de er vanskelige at genanvende eller integrere i den nye bymæssige sammenhæng. Mange af de bevaringsværdige bygninger er tidligere industrianlæg, der kræver større ombygninger for at kunne fungere med nye anvendelser. De fleste af de udpegede bygninger må ændres i overensstemmelse med bygningens arkitektoniske idé, proportioner og materialekarakter. Lokalplanen udpeger herudover en række bygninger som bevaringsværdige med mulighed for, at de kan nedrives eller ombygges væsentligt, da de er vanskelige at bevare og udnytte i den nye bymæssige sammenhæng.

Kældrene

Kælderen under Lagerbygningen (17), Træværkstedet (18) og området sydvest for Gærkælderen (13) udpeges som bevaringsværdige. Kælderen under Lagerbygningen skal bevares, og hvor det er muligt, bør det forsøges at bevare de øvrige bevaringsværdige kældre og integrere dem i byrum og bebyggelse.

Fredninger

Bryggerigården (1), Æresboligen (2), Carls Villa (3), Carlsberg Museum (4) og Kontor- og laboratoriebygningen (33) er fredede.

Villaerne mellem Gamle Carlsberg Vej og Bjerregårdsvej

Bebyggelse, der er udpeget som bevaringsværdige i lokalplan nr. 340 fastholdes med undtagelse af Gamle Carlsberg Vej 2. Her har hensynet til placering af Carlsberg nye hovedkvarter eller en anden erhvervmæssig bebyggelse vejet tungere.

Kongens Bryghus

Bevaringsbestemmelserne i lokalplan nr. 247 fastholdes.

Bing & Grøndahl

Lokalplanen udpeger bygninger med bevaringsværdi 1-4, jf. SAVE-registreringen, som bevaringsværdige.

Bevaring af haver og træer

Lokalplanen udpeger Akademiets Have samt en del af Carl Jacobsens Villa's Have som bevaringsværdig. Herudover udpeges en række bevaringsværdige træer, som må ikke fældes eller beskæres uden særlig tilladelse. En del af disse bevaringsværdige træer må dog fældes i forbindelse med nybyggeri og anlæg, på betingelse af, at der plantes nye træer i området. En del af Carl Jacobsens Villa's Have er omfattet af bygningsfredningen i forbindelse med Carl Jacobsens Villa (3).

Bæredygtighed *Social bæredygtighed*

Lokalplanen sikrer et aktivt og levende byliv gennem en stor variation i anvendelsen. Boligandelen bliver samlet set mellem 45 – 60 %, med en varierende fordeling mellem de enkelte underområder. De resterende 40 - 55 % skal anvendes til en bred vifte af erhverv og detailhandel samt til fritids- og kulturaktiviteter og institutioner.

Miljømæssig bæredygtighed

Det nye kvarter ligger stationsnært i forhold til den nye Enghave Station og de kommende Metrostationer ved Enghave Plads og Platanvej. Dette er sammen med den bymæssige tæthed udgangspunktet for et miljømæssigt bæredygtigt

bykvarter. Parkeringen er underjordisk, de bløde trafikanter har høj prioritet, økologiske tiltag er integreret i arkitekturen, og peger mod en bæredygtig by. Dette understøttes af krav om opførelse af lavenergibyggeri samt af målet om at gøre Carlsberg CO₂-neutral, og om at byudviklingen af Carlsberg tager afsæt i den omkringliggende eksisterende by. Lokalplanen sikrer

- at ny bebyggelse opføres som lavenergibebyggelse klasse 1.
- at der etableres anlæg til opsamling af regnvand fra tage til brug i forbindelse med rekreative vandelementer.
- at der kan anlægges op til 4.500 parkeringspladser heraf minimum 95 pct. i parkeringskældre. Det forventes, at bilandelen i kvarteret bliver forholdsvis lav, og at mange af brugerne vil benytte cykel og kollektiv transport.
- at forhold for cyklister bliver optimale med gode ruter og parkeringsforhold.
- at der anlægges gode stiforbindelser både internt i kvarteret og i sammenhæng med naboområderne.
- at der anlægges en kvartermiljøstation til håndtering af affald lokalt, medmindre der - via en affaldsstrategi for Carlsberg - kan anvises en mere hensigtsmæssig løsning.
- at tagflader på nybyggeri så vidt muligt udformes som grønne tage og/eller med en hældning, der er egnet til opsætning af solceller.
- at egnede facader på nybyggeri kan udformes, så de er forberedt til opsætning af solceller.
- at der i flere byrum og haver anlægges rekreative vandelementer, hvor det opsamlede regnvand anvendes.
- at egnede friarealer anlægges med vandgennemtrængelige belægninger, så regnvand kan nedsive lokalt.
- at der plantes træer i gader, nye have- og gårdrum samt på egnede pladser.
- at facadematerialer vælges så der primært anvendes naturlige og/eller genanvendelige materialer.



Eksempel på grønt tag og facade.

Der vil i supplerende lokalplaner blive optaget yderligere bestemmelser om bæredygtighed i det omfang en eventuel ændringer af planloven muliggør dette.

Fremtidig trafikal betjening

Ændringen af Carlsberg-grunden fra industri til et tæt, blandet byområde betyder, at der vil ske væsentlige stigninger i trafikken dels inden for området og dels på vejene, der forbinder Carlsberg med resten af byen. Det vurderes, at biltrafikken til området vil blive i størrelsesordenen op til 17.000 bilture i døgnet. Tilsvarende forventes der store stigninger i antallet af cyklister og rejsende med kollektiv trafik. For at tilskynde brugen af kollektiv trafik moderniseres og flyttes Enghave Station, og der etableres en cykelrute, som via Carlsberg forbinder Valby med Vesterbro, samt gennemføres generelle tiltag for at forbedre cyklisternes forhold. Gennemførelsen af lokalplanen vil påvirke omfanget af biltrafik i de tilgrænsende bydele. For at reducere konsekvenserne af den øgede biltrafik på Vesterbro, Frederiksberg og det nordlige Valby etableres der på en bro over banen en direkte vejforbindelse mellem Carlsberg og Vigerslev Allé, hvilket betyder, at ca. 75 pct. af trafikken ledes ud af området mod Vigerslev Allé.

Tabellen nedenfor viser, hvor de største stigninger i biltrafikken forventes.

(Hverdagsdøgntrafik i 2020, afrundede tal)	Tilvækst	
	Antal	Ca. I %
Gammel Køge Landevej nord for O2	9.900	30%
Vigerslev Allé vest for Carlsberg	7.200	30%
Vesterfælledvej syd for Ny Carlsberg Vej	2.600	20%
Vigerslev Allé øst for Carlsberg	3.500	20%
Valby Langgade vest for Carlsberg	2.700	20%
Folehaven (O2) vest for Gl. Køge Landevej	7.000	15%
Gammel Køge Landevej, syd for O2	2.900	15%
Enghavevej syd for Vigerslev Allé	3.500	15%
Vesterfælledvej nord for Ny Carlsberg Vej	2.000	15%

Som det ses af tabellen vil udbygningen af området betyde mærkbare stigninger i biltrafikken. Konsekvenserne af dette er beskrevet i VVM-rapporten. Udbygningen af Carlsberg vil komme til at foregå over en længere årrække. For at afvikle trafikken forudsættes det, at der løbende skal gennemføres tilpasninger af vejnettet således, at trafikafvikling, sikkerhed og tryghed samt miljø sikres bedst muligt på alle tidspunkter. Det vurderes, at stigningerne i trafikken på langt sigt vil betyde, at det kan blive nødvendigt at ombygge Gammel Køge Landevej til 4 spor for at afvikle trafikken. Ombygningen er dog afhængig af, om der i fremtiden bliver indført generelle tiltag for at dæmpe biltrafikken.

Parkering

I forbindelse med udviklingen af Carlsbergområdet har det været en ambition fra grundejeren at skabe en så bæredygtig byudvikling som muligt. Blandt andet har det som udgangspunkt været målet, at biltrafikken skulle være væsentligt lavere end normalt i København.

Med udgangspunkt i Carlsbergs meget gode kollektive trafikbetjening fastsættes der i lokalplanen for Carlsberg en parkeringsdækning på mindst 1 parkeringsplads pr. 200 m² etageareal. Der må maksimalt etableres 1 parkeringsplads pr. 133 m² etageareal svarende til, at der på Carlsberg maksimalt må etableres 4.500 parkeringspladser ved fuld udbygning. Det vurderes, at denne parkeringsnorm vil medvirke til at skabe en bydel, der medfører en trafikbelastning, der er 20-25 % mindre, end hvad der er tilfældet i andre nyere byudviklingsområder, og dermed vil medvirke til at opfylde Carlsbergs og Københavns Kommunes målsætning om en bæredygtig byudvikling.

95 pct. af parkeringspladserne skal etableres i kældre eller stueetager under hævede gårde. De resterende kan etableres på terræn til af- og pålæsning mv. Krav til parkeringsdækningen i bl.a. stationsnære områder vil indgå i den kommende Kommuneplan 2009.

Intern trafikstruktur

Den interne trafikstruktur for biler på Carlsberg består af:

- Tre primære gader, der skaber adgang mellem Carlsberg og det omkringliggende byområde. Disse gader er forbundet med Vigerslev Allé, Vesterfælledvej og Valby Langgade. Fra disse gader er der direkte adgang til de primære parkeringsanlæg. Dette sikrer, at størstedelen af trafikken ikke berører de



Eksempel på lege- og opholdsgade i Indre By.

centrale dele af området. De primære gader indrettes med et traditionelt vejprofil med fortove, cykelstier og kørebaner. Gaderne indrettes til en hastighed på 40 km/t.

- Et net af sekundære gader der skal sikre mulighed for lokaltrafik internt i området. Disse gader indrettes til en hastighed på op til 30 km/t. Fodgængere vil være adskilt fra cykler og biler.
- Lege- og opholdsgader /Gågade med kørsel tilladt. Disse gader skal indrettes, så færdslen foregår på de gåendes præmisser. Gaderne skal i stor udstrækning benyttes til byliv og indrettes til en hastighed på op til 15 km/t.

Herudover fastlægges et netværk af stiforbindelser, der binder kvarterets byrum sammen og skaber sammenhæng med de tilstødende byområder og parker.

Cykeltrafik og -parkering

Langs banen mod områdets sydlige grænse etableres "Carlsberg-ruten". Cykelruten passerer Enghave Station og skaber en effektiv kobling mellem Valby og Vesterbro. Ny Carlsbergvej foreslås omlagt delvist med cykelstier og delvist med cykelvenlige belægnings. Samtidigt spærres Elefantporten for biltrafik, hvilket vil forbedre den eksisterende cykelforbindelse betydeligt. Mellem Cykelruten og Ny Carlsberg Vej etableres der en tværgående cykelforbindelse.

Der er i lokalplanforslaget stillet krav om etablering af cykelparkering. Der skal etableres 2 cykelparkeringspladser pr. bolig og 2 cykelparkeringspladser pr. 100 m² erhvervsetageareal. Min. 75% etableres i konstruktion. For andre anvendelser tages konkret stilling. Ved fuld udbygning af området forventes det, at der vil være etableret over 12.000 nye cykelparkeringspladser, hvoraf en overvejende del vil være placeret i stueetager og let tilgængelige kældre.

Kollektiv Trafik



Skitseforslag til Ny Enghave Station

Planområdet er godt forsynet med kollektiv trafik, med såvel flere S-togslinier som buslinier. Der er op til 100 busafgange dagligt, og med S-tog fra Enghave Station er der op til 30 afgange pr. time.

Den kommende Cityring forventes taget i brug i 2018 med stationer ved Enghave Plads og Platanvej. Enghave Station forventes inden da at være flyttet og ombygget med en ny og bedre forplads samt med en markant bedre forbindelse til planområdet. Det skønnes, at Enghave Station bliver en af de 10 mest trafikerede stationer i Hovedstadsområdet, idet stationen forventes at ville betjene 3 gange så mange passagerer som i dag.

I det udarbejdede skitseforslag til en ny Enghave Station, er stationen udformet med henblik på at sikre en funktionel og velfungerende sammenhæng mellem stationen og dens opland. Anlægget vil også medvirke til at give både selve stationen og det omkringliggende område et kvalitetsmæssigt og servicemæssigt løft.

På det interne vejnet i Carlsberg er vejene indrettet således, at der kan køre buslinier gennem området fra syd ad den kommende bydelsgade via bro over banen, fra nordvest ad Gamle Carlsberg Vej og Ny Carlsberg Vej samt fra øst ad Ny Carlsberg Vej.

Byarkitektonisk vurdering

Det nye Carlsberg bykvarter tilføjer København bymæssige kvaliteter ved at udnytte de eksisterende herlighedsværdier og skabe en række nye, karakterfulde byrum, der skal sætte deres aftryk på den omliggende bebyggelse, idet tanken er, at pladserne skal planlægges før husene.

Kvarteret bindes sammen med Vesterbro, Frederiksberg og Valby med vej- og stiforbindelser og ved at afspejle nabokvarterernes forskellige bebyggelses- og beplantningsmæssige karakterer. Fra Vesterfælledvej og Vesterbro trækkes den typiske karrestruktur i 5-6 etager og de lige rækker af gadetræer med ind på Carlsberg. Fra Rahbeks Allé og Frederiksberg er det de frodige forhaver, som gentages og giver den nordlige del af Carlsberg en særlig grøn karakter. Langs Gamle Carlsberg Vej er det de fritliggende huse i store grønne haver, der binder kvarteret sammen med Valby. Selve Gamle Carlsberg Vej danner en fin grøn forbindelse mellem Vestre Kirkegård og Søndermarken. Fra banen vil Carlsberg fortsat fremtræde som et grønt område, men med en stærk urban profil ved den nye stationsforplads.

Det nye kvarter får en gennemsnitlig bebyggelsesprocent på ca. 185, men med en væsentligt højere bebyggelsestæthed i hjørnet ved Enghave Station og Vesterfælledvej. Udgangspunktet for dette er en erkendelse af, at bylivet fungerer godt i en tæt struktur med intime og beskyttede byrum.

Der skabes levende og trygge miljøer på alle tider af døgnet. Dette sker ved at opdele karreerne i mindre byhuse, som relaterer sig til en menneskelig skala, og ved at lægge særlig vægt på funktionsblanding i de enkelte huse med åbne og udadvendte funktioner i stueetagerne.

Omkring pladserne formgives husene med udgangspunkt i den særlige karakter, som præger hver enkelt plads. Sammen med de varierende bygningshøjder og beplantningsstrategier tilpasset de omkringliggende kvarterer betyder dette, at Carlsberg-kvarteret vil opfattes som en række særlige steder, strækninger og byrum - og ikke som et stort, ensartet område. Den høje grad af bevaring og genbrug af eksisterende bygninger og haver giver det nye kvarter en stærk identitet allerede fra starten.

De 9 højhuse dramatiserer stigningen på Valby Bakke og markerer det nye bykvarter i forhold til resten af København. Lokalplanens krav til husenes slankhed og et ensartet materiale- og farvevalg giver en visuel sammenhæng og identitet, når husene opleves på afstand. Højhusene giver desuden attraktive muligheder for at beskue byen fra oven.

De grønne tage bliver meget synlige fra højhusene og tjener som eksempel på, hvordan kvarterets bæredygtige profil integreres i et moderne arkitektoniske udtryk.

Supplerende lokalplanlægning

Særlige udfordringer for den detaljerede planlægning bliver at sikre attraktive opholdsarealer og gode dagslysforhold i den meget tæt bebyggede del af Carlsberg. Endvidere skal der arbejdes med at sikre et godt mikroklima omkring højhusene, særligt på de vigtige pladser og i gaderummene. Foreløbige vindstudier tyder på, at den tætte karrébebyggelse generelt giver en god beskyttelse mod vinden. Studierne viser, at højhusenes kvadratiske grundplan og relativt mode-

rate størrelse medvirker til at skabe færre vindgener end ellers. I den videre planlægning skal der findes konkrete løsninger for minimering af vindgener umiddelbart omkring hvert enkelt højhus ud fra det behov, de konkrete vindanalyser viser.

Miljøforhold VVM og miljøvurdering

Københavns Kommune har vurderet etableringen af en ny vejbro fra Vigerslev Allé over jernbanen og ind i det nye byområde som VVM-pligtig, jf. VVM-bekendtgørelsens bilag 2, punkt 11- "Infrastruktur anlæg", herunder punkt 11d, som vedrører "Anlæg af veje". Samtidig har kommunen afgjort, at der skal foretages en miljøvurdering af lokalplanen (SMV).

Miljøvurderingen efter begge regelsæt findes i en selvstændig rapport: Miljøvurdering og VVM for Carlsberg Valby – "Vores BY". Rapporten beskriver miljøforholdene i både anlægsfasen og den udnyttede lokalplan. Miljøvurderingen omfatter to situationer: Én der følger denne lokalplan, og én der omfatter Carlsberg A/S' ønske om 22.000 m² butiksareal og en p-norm på 1 plads pr. 100 m² etageareal.

Miljøvurderingen viser, at trafikken til området vil stige væsentligt, når der er bygget ny by på Carlsberg-området. Størrelsen af trafikken afhænger af, hvor meget detailhandel, der bygges, og hvilken p-norm, der fastlægges. Det vurderes, at trafikken kan afvikles uden de store konsekvenser for miljøet, når der foretages de nødvendige tilpasninger af det omkringliggende vejnet.

Naturen på Carlsberg findes i de grønne områder, som haver, parker og beplantninger. Området indgår som trædesten i spredningskorridorer mellem baneterrænet, Søndermarken og Vestre Kirkegård. Der vil blive fulgt op med en undersøgelse af flagermus, der er særligt beskyttede, så der kan tages de rigtige hensyn til eventuelle yngle- og rasteområder.

Vandforbruget på området falder kraftigt, når bryggerivirksomheden flyttes fra området. Den nye bydel vil ikke bruge så meget vand. Det er vigtigt at tage hensyn til grundvandsressourcen i anlægsfasen således, at risiko for forurening og grundvandssænkninger minimeres.

Byudviklingen på Carlsberg vil påvirke de omkringliggende områder visuelt og med skygger fra højhusene. Det vurderes, at den nye bydel vil blive et markant element i byen. Det vurderes, at skyggeforholdene for de omkringliggende områder bliver acceptabel. Højhusene er slanke og skyggerne passerer hurtigt.

Byudviklingen på Carlsberg vil bidrage positivt med byliv, sportsfaciliteter samt åbningen af de eksisterende haver for offentligheden.

Anlægsfasen vil medføre støj, luftforurening og tung trafik og vil skulle gennemføres samtidig med, at der er flyttet beboere ind i dele af området. Det vurderes, at generne kan minimeres ved god planlægning af anlægsarbejderne.



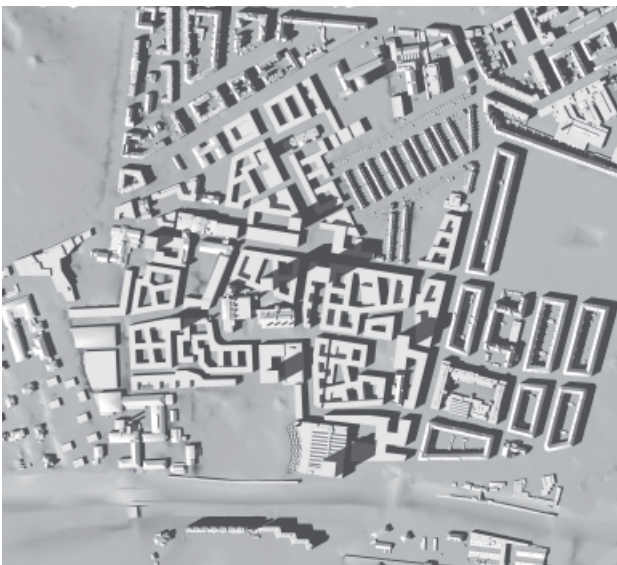
Højhus på Carlsberg set fra Humleby



21. juni kl. 9.00



21. juni kl. 12.00



21. juni kl. 16.00



21. juni kl. 19.00



21. marts kl. 9.00



21. marts kl. 12.00



21. marts kl. 16.00

Regionplan 2005

Regionplan 2005 fastsætter, at byudvikling skal ske inden for et klart afgrænset byområde og i overensstemmelse med fingerbystrukturen. Stationsnærhedsprincippet er det overordnede lokaliseringsskema for byens aktiviteter.

Ved omdannelse af tidligere erhvervsområder kan der ske indpasning af boliger, idet kommunen ved fortætning, byomdannelse og byfornyelse generelt skal tilstræbe at forøge boligrummeligheden. Inden for stationsnære arealer skal der generelt også tilvejebringes lokaliseringsmuligheder for kontor- og serviceerhverv samt detailhandel.

Carlsberg er i Regionplan 2005 vist på retningslinjekort 2.2.2, der viser lokalisering af industri- og fremstillingserhverv.

Området ligger indenfor områder med særlige drikkevandsinteresser, hvor det skal sikres, at der ikke sker forurening af grundvandet.

Trafikalt er Carlsberg beliggende op ad den vigtige jernbanestrækning mellem København og Roskilde, samt en sti af regional betydning.

Landsplandirektivet Fingerplan 2007

Ifølge Fingerplan 2007, der er landsplandirektiv for planlægning i hovedstadsområdet, må der ikke placeres byggeri med over 1.500 m² kontor i områder, der ikke er stationsnære (dvs. mere end 1.000 m fra en station). Byggeri med over 1.500 m² kontor kan placeres frit i det stationsnære kerneområde i en gangafstand på op til 600 m fra en station.

I det stationsnære område mellem 600 og 1.000 m fra en station, skal der gøres særligt ud af kollektiv trafik og andre trafikale foranstaltninger for at modvirke biltrafik (mobility management).

Den helt overvejende del af Carlsberg-området ligger i stationsnære kerneområder omkring den planlagte nye Enghave Station og de planlagte Metrostationer ved Enghave Plads og Platanvej. Der kan dog uden videre placeres større kontorbyggerier over 1.500 m² i hele planområdet, idet der stilles parkeringskrav, der opfylder kravet i Fingerplan 2007 om højst 1 parkeringsplads pr. 100 m² etageareal erhvervsbyggeri.

Bæredygtighed er desuden en forudsætning for udbygning af Carlsberg, hvorfor der skal være god tilgængelighed for cyklende og gående. Særlige cykelparkingskrav ved erhverv skal sikre plads til cykler, cykelordninger og andre tiltag, der kan nedbringe anvendelse af bil.

Kommuneplan 2005

I rammerne for lokalplanlægningen er planområdet fastlagt som områder til blandede boliger og serviceerhverv (C1 og C2*), serviceerhverv (S1), industri (J1 og J2), fritid (O1) og tekniske anlæg (T1) i Vesterbro Bydel samt som områder til boliger (B1) og serviceerhverv (S1) i Valby Bydel. I C2*-området Rahbeks Allé er der åbnet mulighed for lettere industri, lager og lignende, der højst er forureningsklasse 2 (ubetydelig forurening) samt indretning af op til 22 etager i den eksisterende silobygning.

Carlsberg er i Tillæg nr. 11 til Kommuneplan 2005 om rækkefølgen for byudvikling udpeget som et byomdannelsesområde i henhold til Planlovens § 11. Rækkefølgeplanen giver mulighed for, at omkring 2/3 del af området kan udvikles i

Rammer for lokalplanlægningen.

B-områder til boliger.

C-områder til blandet bolig og erhverv.

S-områder til serviceerhverv.

O-områder til fritidsformål eller institutioner.

T-områder til tekniske anlæg.

*-bemærkninger angiver særlige bestemmelser udover de standardmæssige rammebestemmelser.



Eksisterende rammer for lokalplanlægningen i henhold til Kommuneplan 2005.

Kommuneplantillæggets forslag til nye rammer.

1. del af planperioden (2007-11), og det er forudsat, at rammerne for den konkrete byomdannelse vil blive fastlagt i den videre planlægning.

Detailhandel

Carlsberg A/S ønsker, at der indpasses ca. 22.000 m² butiksareal i området, herunder et særligt profileret butiksudbud omkring boligindretning og design. Tyngden af detailhandlen forventes placeret i området mod Enghave Station, langs hovedstrøg og centrale pladsrum på Carlsberg.

Carlsberg indgår ikke i centerområder i Kommuneplan 2005. Der kan ikke fastlægges nye centerområder med mere end 3.000 m² butiksareal, før der er foretaget en samlet planlægning for detailhandlen i kommunen på grundlag af nye bestemmelser herom i planloven. Denne planlægning gennemføres i forbindelse med Kommuneplan 2009 på grundlag af de nye bestemmelser og et kommende landsplandirektiv om detailhandel i hovedstadsområdet.

Detailhandel er en vigtig parameter for at opnå et ønsket varieret byliv i de nye byområder. I det aktuelle kommuneplantillæg for Carlsberg foreslås der derfor fastlagt en afgrænsning af det område, hvori der ud fra intentionerne i bebyggelsesplanen og dennes byrum kan indpasses butikker efter supplerende planlægning. Nærværende forslag til planlægning fastsætter samtidig en ramme for det maksimale butiksareal på 3.000 m² og maksimale butiksstørrelse for dagligvare- og udvalgsvarebutikker på henholdsvis 1.000 m² og 500 m².

Forslag til Kommuneplantillæg

Det er en forudsætning for lokalplanens endelig vedtagelse, at der samtidig vedtages et tillæg til Kommuneplan 2005, som:

- muliggør en flytning af Enghave Station samt en ny adgangsvej med bro over baneterrænet
- afgrænser et område til butikker med op til 3.000 bruttoetageareal
- fastlægger en mindre ændring af de arealer, der kan byudvikles i 1. halvdel af planperioden
- fastlægger et nyt C2*-område Carlsberg, som omfatter hele byomdannelsesområdet Carlsberg, med særlige bestemmelser om bl.a. anvendelse, bebyg-

- gelsens omfang, højhuse, friarealer og parkering,
- ændrer afgrænsning af C2*-området Rahbeks Allé og de særlige bestemmelser om bebyggelsens omfang og parkering,
- fastlægger et T3 område til transformatorstationen ved Vester Fælledvej.

Høhusstrategi

Debatoplæg om højhuse i København – en strategi for byens profil blev sendt i offentlig debat i perioden fra den 14. februar til den 20. april 2007. Visionen i debatoplægget er, at højhuse, tæthed og eksperimenterende miljørigtig aktivitet i forening med god kollektiv trafik og et mangfoldigt byliv kan gøre København til endnu mere attraktiv storby med en ny markant byprofil. I debatoplægget indgik Carlsberg som et prioriteret område for højhuse.

Kollektiv Trafik

Planområdet er godt forsynet med kollektiv trafik.

Ved Enghave Station S-togs linierne B, Bx, C og H samt buslinie 1A ad Vigerslev Alle til Hovedbanegården og Toftegårds Plads, buslinie 3A ad Enghavevej til Forum St. og Sydhavn St., og buslinie 10 ad Enghavevej til Hovedbanegården og Sydhavn St.

Ved Valby Langgade buslinie 18 til Frederiksberg St. og Valby St. og buslinie 26 til Hovedbanegården og Langgade St.

På Vesterbrogade buslinie 6A til Hovedbanegården og Rødovre.

Den kommende Cityring forventes at være ibrugtaget i 2018 med stationer ved Enghave Plads og Platanvej. Enghave Station forventes inden da at være flyttet og ombygget med en ny og bedre forplads samt med en markant bedre forbindelse til planområdet. Det skønnes, at Enghave Station bliver en af de 10 mest trafikerede stationer i Hovedstadsområdet.

På det interne vejnet i Carlsberg er vejene indrettet således, at der kan køre buslinier gennem området fra syd ad den kommende bydelsgade via bro over banen, fra nordvest ad Gamle Carlsberg Vej og Ny Carlsberg Vej samt fra øst ad Ny Carlsberg Vej.

Parkering

Parkering er et centralt element i opfyldelsen af visionen om en bæredygtig trafikstruktur. På området skal etableres mindst 1 parkeringsplads pr. 200 m² etageareal. Den reducerede norm er begrundet i, at parkeringsmulighederne planlægges dobbeltudnyttet mellem boliger og erhverv, samt den meget gode kollektive trafikbetjening af området bl.a. ved flytningen af Enghave Station. Ved en fuld udbygning af området kan der maksimalt etableres 4.500 parkeringspladser. Mindst 95 procent skal være i konstruktion i form af parkeringskældre.

Overordnede planforudsætninger

København gennemløber i disse år en række byomdannelseprojekter, hvoraf Ørestad, Sydhavnen og Nordhavnen er nogle af de mere iøjnefaldende. Carlsberg har med sin industriarv og stationsnærhed mulighed for at blive et nyt attraktivt byområde.

Carlsberg A/S besluttede i 2006 at flytte hovedparten af bryggeriproduktionen til Fredericia med udgangen af 2008. Carlsberg A/S' vision er, at Carlsbergom-

rådet mellem Vesterbro og Valby skal blive et livligt, tæt og sammensat kvarter, der sætter nye standarder for livskvalitet. Der ønskes et intenst byliv som følge af den tætte bystruktur med en blanding af forskelligartede boliger, blandet erhvervsliv, handelsliv, kultur- og fritidsliv m.v. Carlsberg skal blive en attraktion på grund af stedets mangfoldighed og bæredygtige profil.

Carlsberg A/S udskrev i efteråret 2006 en åben international arkitektkonkurrence "Vores By", som den danske tegnestue Entasis vandt med forslaget "Vores Rum". Siden har Entasis i samarbejde med bl.a. Esbensen Ingeniører, Carlsberg A/S og Københavns Kommune kvalificeret "Vores Rum" som grundlag for denne plan.

Byomdannelsesområde

Carlsberg er i Tillæg nr. 11 til Kommuneplan 2005 om rækkefølgen for byudvikling udpeget som et byomdannelsesområde i henhold til Planlovens § 11. Rækkefølgeplanen giver mulighed for, at omkring 2/3 del af området kan udvikles i 1. del af planperioden (2007-11), og det er forudsat, at rammerne for den konkrete byomdannelse vil blive fastlagt i den videre planlægning. Særligt for byomdannelsesområde gælder, at arealer belastet med erhvervsstøj godt kan udlægges til støjfølsom anvendelse, når kommunalbestyrelsen har sikkerhed for, at støjbelastningen er bragt til ophør i løbet af en periode, der ikke væsentligt overstiger 8 år efter, at den endeligt vedtagne lokalplan er offentliggjort. Hermed er der skabt mulighed for at der – som led i en gradvis omdannelse af området – kan etableres boliger, mv. der i en tidsbegrænset periode udsættes for en højere støjbelastning fra erhverv end de sædvanlige vejledende støjgrænser.

Grundejerforening

Lokalplanen stiller krav om oprettelse af en grundejerforening, hvor samtlige grundejerforeninger inden for lokalplanens delområde I-IV er medlem. Grundejerforeningen skal forestå etablering, drift og vedligeholdelse af fællesarealer og fællesanlæg. Pligten for grundejerne til medlemskab af grundejerforeningen indtræder, når lokalplanens muligheder udnyttes.

Der kan i grundejerforeningsvedtægterne optages bestemmelser om, at foreningen kan opkræve de økonomiske midler, der er nødvendige for udførelsen af foreningens opgaver, hos medlemmerne samt til at kræve fornøden sikkerhed herfor. Vedtægterne skal godkendes af Københavns Kommune.

Udbygningsaftale

Nye regler i planlovens § 21b åbner mulighed for, at en grundejer kan tage initiativ til en frivillig aftale med kommunen om at bidrage til udbygningen af infrastruktur i de tilfælde, hvor grundejeren finder det hensigtsmæssigt i forhold til udnyttelse og benyttelse af en ejendom. Københavns Kommune har modtaget en opfordring fra Carlsberg A/S Ejendomme til at indgå frivillig udbygningsaftale, og parternes dialog har udmøntet sig i et udkast til en aftale vedr. infrastruktur anlæg.

Ved aftalen forpligter Carlsberg ejendomme sig til at etablere følgende anlæg, som er fastlagt i lokalplanforslaget:

- Vej-, cykel og gangbro over banen ved Ny Tap samt den dermed forbundne

nødvendige hævnning af Vigerslev Allé.

- Cykelsti med støjskærm langs den sydlige afgrænsning af Akademiets Have.
- Stationsforplads til Ny Enghave Station.

Der indgår desuden i aftaleudkastet, at Københavns Kommune, som led i opfyldelsen af bestemmelserne i lokalplanforslaget skal gennemføre følgende:

- En trafikalk omlægning af Vigerslev Allé samt etablering af nye vejkryds og signalanlæg.
- Trafikal omlægning af Valby Langgade og Pile Allé mellem Gamle Carlsberg Vej og Rahbeks Allé.
- Forskønnelse og trafiksanering af Vesterfælledvej med etablering af to nye vejkryds med lysregulering ved Vesterfælledvej/Angelgade samt Vesterfælledvej/Ny Carlsberg Vej. Desuden en trafiksikker skolevej til Vesterbro Ny Skole.
- Anlæg af Sønder Boulevard mellem Enghavevej og Vesterfælledvej som rekreativt område med cykelrute og adgangsarealer.

Boligpolitik

Borgerrepræsentationens har den 23. marts 2006 besluttet, at der i samarbejde med investorer og bygherrer arbejdes for social mangfoldighed, således at der i nyt byggeri er minimum 10 pct. boliger, der er økonomisk overkommelige for personer med jævne indkomster. Carlsberg vil sikre blandet boligbyggeri med en kombination af store og små boliger og boliger med forskellige ejerformer og priser. Blandt andet vil Carlsberg opføre 300 billige boliger, der ligger inden for rammerne af Borgerrepræsentationens beslutning den 23. marts 2006 om "5x5 planen". De billige boliger får en maksimal månedlig husleje, der svarer til 5.000 kr. (i 2005 priser) for 85 m², men boligerne kan variere i størrelse.

Varmeplanlægning

Hele Københavns Kommune er fastlagt som fjernvarmeområde i den kommunale varmeplan, der er vedtaget af Borgerrepræsentationen og godkendt af Energiministeriet (nu Økonomi- og Erhvervsministeriet) i 1988. I forlængelse heraf har Borgerrepræsentationen i 1993 vedtaget et projekt om tilslutningspligt til fjernvarme. I henhold til projektet må større ejendomme med en kapacitet på over 0,25 MW kun anvende fjernvarme. Alternativ varmforsyning med f. eks. solenergi forudsætter dispensation i henhold til varmforsyningslovgivningen.

Aktuelle byudviklingsmuligheder i nærområdet *Bavnehøj*

I aftale om budget 2008 er der indgået forlig om etableringen af indendørs streetfaciliteter, flytning og udvidelse af AFUK "Akademiet For Utæmmet Kreativitet" til Bavnehøj, genoprettelse af Bavnehøj Friluftsbad samt revitalisering af Bavnehøjkvarteret.

Gældende lokalplaner

For lokalplanområdet gælder i dag Lokalplan nr. 044 "Carlsberg", Lokalplan nr. 247 "Kongens Bryghus" og Lokalplan nr. 340 "Gamle Carlsberg Vej". Med den endelige vedtagelse og offentlige bekendtgørelse af nærværende lokalplan ophæves disse lokalplaner.

Lokalplan nr. 044 "Carlsberg"

Lokalplanen er tinglyst den 7. juni 1983. Formålet med lokalplanen er dels at opretholde dels at udvide erhvervsområdet. Lokalplanen udpeger arkitektonisk

Tegningen viser gældende lokalplaner i området, maj 2008.
Bortfaldet forslag til lokalplan "Eng-have Station" vist med stiplede streg.



og kulturhistorisk værdifulde bygninger inden for området, som sammen med eksisterende større træer og visse haveanlæg m.v. søges bevaret.

Lokalplan nr. 247
"Kongens Bryghus"

Lokalplanen er tinglyst den 12. juli 1996. Formålet med lokalplanen er at om-danne området fra erhverv til bolig/serviceformål samt at sikre den både arkitek-tonisk og kulturhistorisk værdifulde bebyggelse.

Lokalplan nr. 340
"Gamle Carlsberg Vej"

Lokalplanen er tinglyst den 28. August 2002. Lokalplanen fastholder området som et blandet bolig- og erhvervsområde med et åbent og grønt præg og beva- rer og fastholder bebyggelse af høj arkitektonisk kvalitet.

For naboområderne gælder følgende lokalplaner:

Lokalplan nr. 100 "Kingsgade" Området fastlægges til boliger.

Lokalplan nr. 129
"Sjælør Boulevard" Området fastlægges til offentlige formål herunder ældreboliger.

Lokalplan nr. 178
"Vesterbrogade" Lokalplanen er en strøggadelokalplan.

<i>Lokalplan nr. 223 "Sorte Hest II"</i>	Området fastlægges til boliger og serviceerhverv. Lokalplanen indeholder bevaringsbestemmelser.
<i>Lokalplan nr. 225 "Amerikavej"</i>	Området fastlægges til boliger og serviceerhverv. Lokalplanen tager udgangspunkt i en forventet byfornyelse og inderholder bevaringsbestemmelser.
<i>Lokalplanerne nr. 266 "Ballumgade Syd-karreen", nr. 273 "Hedebygade-karreen" og nr. 343 "Ballumgade Nord-karreen"</i>	Lokalplanerne er udarbejdet samtidigt med byfornyelsesbeslutninger og fastlægger områderne til boliger. Lokalplanerne indeholder bevaringsbestemmelser.
<i>Lokalplan nr. 268 "Humleby"</i>	Lokalplanen fastlægger bevarende bestemmelser for Humleby og opretholder området som boligområde.
<i>Lokalplan nr. 333 "Bjerregårdsvej"</i>	Lokalplanen fastholder området til beboelse med store boliger og bygninger i grønne omgivelser.
<i>Lokalplan nr. 370 "Tøndergade-karreen"</i>	Lokalplanen, der er udarbejdet samtidigt med byfornyelsesbeslutning, fastlægger området til boliger og serviceerhverv og indeholder bevaringsbestemmelser.
Bortfaldet lokalplanforslag	I oktober 2002 vedtog Borgerrepræsentationen at sende forslag til lokalplan "Enghave Station" i offentlig høring. Lokalplanen fastlagde området til serviceerhverv herunder, butikker og benzintank. Efter offentlighedsfasen og en supplerende høring indstillede Bygge- og Teknikudvalget i december 2003 at lade lokalplanen bortfalde samt, at arealet mellem Enghavevej, jernbanen, Sønder Boulevards nordside og Vester Fælledvej anvendes til rekreativt formål med mulighed for indpasning af en daginstitution. Sagen blev ikke forelagt Borgerrepræsentationen, og forslaget er efterfølgende bortfaldet.
Fredninger <i>Fredninger og nyfredninger</i>	Alle bygninger i Bryggerigården (1) samt Æresboligen (2) Carls Villa (3), Carlsberg Museum (4) og en del af haven her samt Kontor- og laboratoriebygningen (33) er fredede. Dette fremgår af tegning nr. 6 i lokalplanforslaget. Kulturarvsstyrelsen skal godkende alle ændringer, som vedrører de fredede bygninger og haver. Kulturarvsstyrelsen er i dialog med Carlsberg A/S om fredning af yderligere en række bygninger og anlæg på Carlsberg-grunden.
Miljø i byggeri og anlæg	Københavns Kommune har besluttet, at der skal tænkes "miljørigtig" i forbindelse med nybyggeri, større renoveringer, byfornyelse og anlægsarbejder. Derfor har Borgerrepræsentationen tiltrådt retningslinierne "Miljø i byggeri og anlæg". Heri berøres emnerne miljørigtig projektering, energiforbrug, materialer, vand og afløb, byrum og natur, affald, støj, indeklima og byggepladsen. Minimumskravene skal følges i forbindelse med nybyggeri, større renoveringer og anlægsarbejder, hvor Københavns Kommune er byggherre eller kontraktmæs-

sig bruger, samt ved støttet byggeri og byfornyelse. Private opfordres til at hente ideer fra retningslinierne.

"Miljø i byggeri og anlæg" kan hentes på www.tmf.kk.dk under "Byøkologi" eller fås ved henvendelse til Center for Miljø og Center for Bydesign.

Trafikstøj

I forbindelse med udarbejdelsen af lokalplanen er der af Rambøll Nyvig udarbejdet "Carlsberg trafikanalyse" marts 2008, der er en opsummering af trafikmængder- og støj fra veje og jernbane med fremskrivninger. Disse vil ligge til grund for den kommende planlægning og projektering af boliger og erhverv og supplerende lokalplaner.

Miljøstyrelsen har i 2007 udsendt den nye vejledning "Støj fra veje nr. 4/2007", et tillæg til vejledningen "Støj og vibrationer fra jernbane", hvori der anvendes en ny beregningsmodel for trafikstøjbelastningen "Lden", der er vægtet over døgnet samt et tillæg til "Eksterne støj fra virksomheder". Forvaltningen overvejer for nærværende implementeringen af de nye vejledninger. Der forventes en politisk stillingtagen hertil i løbet af 2008.

Virksomheder

Det vejledende afstandskrav fra bryggerier, som Husbryggeriet Jakobsen, til følsom arealanvendelse som boliger, institutioner og lignende, er 150 meter. I øjeblikket arbejder husbryggeriet mandag - fredag kl. 7-22 samt i weekenden af hensyn til besøgende. Råvarer kommer mellem kl. 6-14. Flasker leveres kl. 7-16, og derefter håndterer de selv flasker i resten af arbejdstiden. Det betyder, der er støj fra virksomheden i tidsrummet kl. 6-22. Der vil derfor være behov for en reduktion af miljøgenerne fra virksomheden, hvis afstandskravet skal komme under 100 meter med den nuværende produktion.

Det konkrete afstandskrav vil blive fastlagt i de supplerende lokalplaner.

Det nuværende varmeværk, der leverer damp til bryggeriet og varme til forskellige bygninger på grunden, forventes omkring 2010 erstattet af et dampvarmeværk til forsyning af bryggeriet. Værket vil formentlig komme til at køre på naturgas. Under projekteringen vil der skulle foretages beregning af emissioner til fastlæggelse af skorstenhøjde samt eventuelle afstandskrav. Inden ibrugtagning skal der foretages målinger. Varmeværket indgår i nødberedskabet i fjernvarmenettet og der er fra CTRs (Centralkommunernes Transmissionselskab) side ytret ønske om, at også det kommende dampvarmeværk kan indgå i beredskabet.

Jordforurening

Arealet er områdeklassificeret som lettere forurenede. En større undersøgelse udført i efteråret 2007 viste, at jorden generelt er lettere forurenede og at der i mindre områder er kraftigere forurening med olie eller chlorerede stoffer. Det forventes, at Regionen vil kortlægge områderne med kraftig forurening.

Bygge- og anlægsaktiviteter på forurenede arealer kræver tilladelse fra Teknik- og Miljøforvaltningen ved Center for Miljø.

Håndtering af jord og grundvand i forbindelse med bygge- og anlægsarbejder skal udføres i henhold til Center for Miljø's anvisninger og tilladelser. Disse kan hentes på Center for Miljø's hjemmeside www.miljoe.kk.dk eller rekvireres på tlf. 33 66 58 00.

Det skal endelig pointeres, at permanent dræning af grundvand i Københavns Kommune ikke tillades.

Regnvand

Det er Københavns Kommunes overordnede mål, at regnvand skal afledes eller nedsives lokalt for derigennem at fastholde grundvandet under byen til drikkevandsformål og for, at der tilføres vand til søer og vandløb, jf. København Kommunes Spildevandsplan 2008.

Dette kan ske enten ved et trestrengt system med afledning af rent regnvand og rensset vejvand til recipient eller alternativt som et tostrengt system med afledning af rent regnvand til recipienter, såsom vandløb, søer, moser, vandhuller, havnen og nedsivning til grundvandet via faskiner.

Af spildevandsplanen fremgår det, at regnvand skal forsøges afledt eller genanvendt inden for matriklen. Hvis bygherren mener, at dette ikke er muligt, skal der foreligge dokumentation herfor.

En række tiltag kan medvirke til at opfylde dette krav. For eksempel ved at udnytte regnvandet til rekreative formål, grønne tage, toiletskyl, vaskeri, vanding, bilvask etc.

Endelig giver Planloven hjemmel til, at der kan stilles krav om brug af regnvand til toiletskyl.

Affald

Der skal afsættes plads til opsamling af kildesorteret affald i henhold til Københavns Kommunes Regulativ for erhvervsaffald og Regulativ for husholdningsaffald.

Beholderantal og -placering skal aftales med Center for Miljø, der desuden kan give rådgivning om indretning af kvarter-, gårdmiljøstationer mm.

En kvartermiljøstation vil være nødvendig for at bydelen selv kan håndtere sit affald og opnå en genanvendelse på linje med resten af kommunen. Hermed frigøres arealer i bygninger, på udearealer og i gårde, der ellers vil skulle reserveres til storskrald, med de til enhver tid gældende sortering i fraktioner (elektronik, metal, kølemøbler, pap, brændbart mm), samt en ikke ringe mængde erhvervsaffald fra værksteder, restauranter og kontorer (emballage, papir, flasker mm) eller periodevis opstillede containere. Med kvartermiljøstationen vil det kun være nødvendigt med afhentning ét sted. Kvartermiljøstationen kan typisk have et areal på 750-1000 m². Den vil kunne indgå i konstruktion eller overdækkes med for eksempel et grønt tag, og endelig vil den kunne kombineres med et centralsug til husholdningsaffald. Der skal udarbejdes en affaldsstrategi for Carlsberg, og såfremt der i den forbindelse kan anvises en mere hensigtsmæssig løsning, kan kravet om kvartermiljøstationen fraviges.

Tilladelse i henhold til anden lovgivning

Arbejder, der forudsætter udgravning i grunden, kan medføre påbud om midlertidig standsning af arbejdet i henhold til museumsloven. Opmærksomheden henledes på, at Københavns Bymuseum som repræsentant for Kulturarvsstyrelsen bør kontaktes i god tid, forinden et jordarbejde påbegyndes, således at en forundersøgelse kan iværksættes med henblik på at imødegå påbud om midlertidig standsning af arbejdet.

Håndtering af jord og grundvand i forbindelse med bygge- og anlægsarbejder skal udføres i henhold til Center for Miljø's anvisninger og tilladelser.

Bortskaffelse af forurenede overskudsjord skal anmeldes til Center for Miljø og bortskaffes i henhold til Regulativ for anvisning af forurenede jord i Københavns Kommune.

Center for Miljø kan efter forudgående undersøgelser og vurderinger af et konkret projekt for nedsivning af uforurenede regnvand til uforurenede undergrund give tilladelse til nedsivning af regnvand.

Enhedslisten

Enhedslisten stemte imod de foreliggende planer om Carlsbergområdet. Enhedslisten er klart indstillet på at konvertere det tidligere industriområde til byformål. Vi beklager at bryggeritiden på grænsen mellem Vesterbro og Valby er overstået - men sådan er det blevet.

Konkurrencen om det fremtidige Carlsberg resulterede i et interessant og spændende bud på områdets fremtid.

Men flere elementer er klart problematiske i forslaget til lokalplan:

- 1) Trafikudfordringen er slet ikke løst - og hverken i forslagene eller i de opfølgende svar fra Økonomiforvaltningen skildres realistiske løsninger på trafikmængderne. Hvorfor planlægges en bydel med så mange biler, så megen ekstra trafik i en by, der ellers hævder at ville satse på kollektiv trafik og cykler - altså på en helt anden trafikudvikling?
- 2) Højhusene i området er ikke skildret på en måde, der hænger ordentligt sammen med den øvrige by- og bydelsudvikling.
- 3) Vi oplever at forvaltningerne i forslagene behandler det ellers ret enkle begreb bebyggelsesprocent ret så kreativt, ret så fleksibelt i forhold til tidligere. Vi opfatter det ikke som ærligt, vi opfatter det som fiksfakseri - måske grænsende til at ville luske en højere bebyggelsesprocent ind uden at ville sige det åbent. Det er fair nok at ville have en højere og tæthed og mere bebyggelse end ellers - hvis man vil stå ved det.

Uden ordentlige svar på de tre udfordringer og uden gedigne ændringer i forslagene kan Enhedslisten ikke tilslutte sig de fremlagte forslag.

Venstre, Det Konservative Folkeparti og Dansk Folkeparti

Venstre, Det Konservative Folkeparti og Dansk Folkeparti støtter forslaget, men stiller sig skeptiske overfor de førte forhandlinger om parkeringspladser og billige boliger.

Hvad er en lokalplan og et kommuneplantillæg ?

Lokalplan	<p>En lokalplan er en detaljeret plan, der bestemmer, hvad der kan ske i et område. Planen kan indeholde bestemmelser om anvendelse, vejforhold, bebyggelsens omfang, placering og udformning, evt. bevaring af bebyggelse, friarealer og parkering m.v.</p> <p>Kommunen har ret og ofte pligt til at udarbejde en lokalplan. Kommunen skal således ifølge planloven tilvejebringe en lokalplan, inden dereksempelvis kan gennemføres bl.a. større bygge- og anlægsarbejder.</p> <p>Lokalplanen kan ændres eller suppleres med en ny lokalplan – eventuelt i form af et lokalplantillæg.</p> <p>Lokalplaner skal sikre en sammenhæng i den kommunale planlægning samt borgernes indsigt og indflydelse på planlægningen. Lokalplanforslaget skal derfor offentliggøres således, at alle interesserede har mulighed for at tage stilling og komme med bemærkninger, inden Borgerrepræsentationen vedtager den endelige plan.</p>
Lokalplanforslagets retsvirkninger	<p>Ejendomme, der er omfattet af lokalplanforslaget, må ikke ændres, bebygges eller ændre anvendelse i perioden, fra lokalplanforslaget er offentliggjort, til den endelige lokalplan er vedtaget og bekendtgjort. Forbudet gælder dog højst ét år.</p> <p>Når fristen for at komme med bemærkninger til lokalplanforslaget er udløbet, og ingen statslig myndighed har modsat sig, at lokalplanen vedtages endeligt, kan kommunen tillade ejendommene bebygget eller anvendt som beskrevet i lokalplanforslaget. En sådan tilladelse forudsætter, at det, der gives tilladelse til, er i overensstemmelse med kommuneplanen og lokalplanforslaget.</p>
Lokalplanens endelige retsvirkninger	<p>Når Borgerrepræsentationen har vedtaget den endelige lokalplan, og den er bekendtgjort, må der ikke foretages ændringer på de ejendomme, der er omfattet af planen, i strid med lokalplanens bestemmelser. Den eksisterende lovlige bebyggelse kan blive liggende og anvendelsen fortsætte som hidtil. Lokalplanens bestemmelser vil kun gælde, hvis ejeren ønsker gennemført ændringer på ejendommen.</p>
Kommuneplantillæg	<p>Kommuneplanen indeholder en hovedstruktur for den fysiske udvikling i kommunen og fastlægger rammer for, hvad lokalplaner i de enkelte områder i kommunen kan indeholde.</p> <p>Rammerne angiver således de overordnede retningslinier for bestemmelser i lokalplaner om anvendelse, bebyggelsens art og tæthed m.m.</p> <p>Kommuneplanen kan ændres - f.eks. i forbindelse med en lokalplan, der ikke er i overensstemmelse med kommuneplanens rammer. Dette kan ske ved vedtagelse af et kommuneplantillæg.</p> <p>Et forslag til kommuneplantillæg skal offentliggøres således, at interesserede har mulighed for at tage stilling og komme med bemærkninger, inden Borgerrepræsentationen vedtager kommuneplantillægget.</p>
Kommuneplantillægget	<p>En endelig kommuneplan eller et endeligt kommuneplantillæg medfører, at kommunen inden for byzoner kan modsætte sig udstykning og bebyggelse, som er i strid med kommuneplanens rækkefølgebestemmelser.</p> <p>Kommunen kan endvidere inden for byzoner modsætte sig opførelse af bebyggelse eller ubebyggede arealer, når bebyggelsen eller anvendelsen er i strid med bestemmelser i kommuneplanens rammedel. Forbudene kan dog ikke nedlægges, når det pågældende område er omfattet af en lokalplan eller en byplanvedtægt. Forbud begrundet med uoverensstemmelse med kommuneplanens rammedel, kan endvidere ikke nedlægges, hvis området i kommuneplanen er udlagt til offentlige formål.</p>

"Carlsberg II"

Forslag til lokalplan
Forslag til kommuneplantillæg
Miljøvurdering (VVM og SMV)

Del II



Offentlig høring fra 25. juni til 25. september 2008

Borgerrepræsentationen har den 11. juni 2008 vedtaget forslag til lokalplan "Carlsberg II" med tilhørende kommuneplantillæg og miljøvurderinger. Lokalplanområdet ligger i bydelene Vesterbro og Valby.

Lokalplanforslag	
§ 1. Formål	3
§ 2. Område	5
§ 3. Anvendelse	5
§ 4. Vej-, sti-, plads- og baneforhold samt broer og byggelinier	10
§ 5. Bebyggelsens omfang og placering	12
§ 6. Bebyggelsens ydre fremtræden	19
§ 7. Byrum	26
§ 8. Ubebyggede arealer og parkering	41
§ 9. Ledningsforhold og tekniske anlæg	45
§ 10. Foranstaltninger mod forureningsgener	45
§ 11. Bæredygtighed	46
§ 12. Udstykning	47
§ 13. Særlige fællesanlæg	47
§ 14. Grundejerforening	48
§ 15. Retsvirkninger	49
§ 16. Ophævelse af lokalplaner og servitutter	49
Kommentarer af generel karakter	50
Tegning nr. 1	52
Tegning nr. 2	53
Tegning nr. 3A	54
Tegning nr. 3B	55
Tegning nr. 4A	56
Tegning nr. 4B	57
Tegning nr. 4C	58
Tegning nr. 4D	59
Tegning nr. 5A	60
Tegning nr. 5B	61
Tegning nr. 6	62
Tegning nr. 7	64
Tegning nr. 8A	65
Tegning nr. 8B	66
Tillæg til Københavns Kommuneplan 2005	67
Kort A	68
Kort B	69
Ændring af rammerne	70
Kort C	71
Praktiske oplysninger	72

Forsidefoto: Visualisering af Carlsberg som et nyt tæt bykvarter i København. Her set fra arkade i nyt byggeri langs adgangsvejen fra syd. Til venstre ses Mineralvandsfabrikken og Kedelhuset.

I henhold til lov om planlægning fastsættes herved følgende bestemmelser for området begrænset af Vesterfælledvejs østlige vejlinie, Sønder Boulevards nordlige vejlinie, Enghavevej, Vigerslev Allés sydlige vejlinie, en linie over jernbanens terræn ud for skellet mellem matr.nr. 2156 og 2157 Valby, København, en linie 6 m syd for grænsen mod jernbanens terræn, Banevoldens sydlige vejlinie, Bjerregårdsvej, Valby Langgades nordlige vejlinie, grænsen mod Frederiksberg Kommune, Vesterbrogade, Vesterfælledvej og grænsen mod Humleby.

§ 1. Formål

Lokalplanen skal udgøre det planmæssige grundlag for at omdanne Carlsberg fra et industriområde til et tæt og funktionelt blandet kvarter. Kvarterets placering på Vesterbro ved grænsen til Valby, Kongens Enghave og Frederiksberg Kommune skaber grundlag for et nyt samspil og nye forbindelser mellem de tilgrænsende kvarterer. I udviklingen af området skal der være fokus på bæredygtighed i bred forstand, byrum, byliv samt bevaring og genbrug af værdifulde bygninger, anlæg og strukturelementer sammen med nybyggeri af høj arkitektonisk kvalitet. Kvarteret udbygges etapevis, og lokalplanen fastlægger rammerne for udbygningen af hele området og detaljerede bestemmelser for de enkelte underområder/delarealer aktuelt og via supplerende lokalplaner. Ud over Carlsberg omfatter lokalplanen tilstødende arealer nord, øst og vest herfor delvis med videreførelse af bestemmelser fra tidligere lokalplaner.

Som led heri skal følgende overordnede hensyn tilgodeses:

- Området fastlægges til boliger og serviceerhverv, hvor der skal ske en blanding af funktioner i hele kvarteret. I kvarterets sydøstlige del nærmest Enghave Station lægges der vægt på erhverv, herunder butikker, blandet med boliger. Omkring Gamle Carlsberg Vej er det intentionen, at den eksisterende virksomheds aktiviteter, herunder Husbryggeriet Jacobsen, primært skal videreføres. Mod Frederiksberg Kommune og Humleby planlægges for et grønt boligområde blandet med serviceerhverv og institutioner. I midten af området, hvor de store historiske bygninger ligger, planlægges for et område præget af kultur, uddannelse, serviceerhverv og boliger. Krav til differentiering af anvendelsen skal sikre, at funktionerne indpasses i kvarteret således, at det ønskede byliv understøttes bedst muligt. Der ønskes overvejende familieegnede helårsboliger, men der muliggøres også andre boligtyper for at skabe et varieret boligudbud. Der skal sikres mulighed for institutioner samt kultur og idræt, herunder som midlertidige aktiviteter i eksisterende bygninger. Bortset fra et lokalcenter fastlægges det nærmere omfang af butikker i supplerende lokalplan(er) i overensstemmelse med den på det tidspunkt gældende kommuneplanlægning.
- Der lægges stor vægt på at skabe forskellige typer af byrum i form af grønne arealer, pladser, gader, passager og stier med variation i størrelse og udformning for at tilbyde beboere og brugere attraktive muligheder for adgang, mødesteder, ophold, oplevelser og aktiviteter. Krav til anvendelse og udformning af stueetagen langs byrummene skal harmonere med graden og karakteren af liv og oplevelse i det pågældende byrum fra det fredelige til det meget aktive med udadvendte funktioner. Via byrummene skal der skabes

gode forbindelser til Enghave Station og de omgivende bykvarterer, herunder Søndermarken, Vestre Kirkegård, Enghaveparken, Enghave Plads med den kommende Metrostation samt strøggaden Vesterbrogade. Gennem krav til udformningen skal der sikres høj landskabsarkitektonisk kvalitet, funktionalitet, gode klimatiske forhold og tryghed.

- Enghave Station skal fornyes, og der skal etableres adgang direkte fra Carlsberg-området. Den overordnede biltrafikbetjening skal foregå via en ny vejforbindelse på en bro over banen til Vigerslev Allé, via krydset Vester Fælledvej/Ny Carlsberg Vej og via krydset Valby Langgade/Gamle Carlsberg Vej. De tre primære lokalgader fører til større parkeringsanlæg og forbindes internt via sekundære lokalgader, der indrettes på de gåendes og cyklendes præmisser. Vejnettets opbygning og udformning skal sikre, at uvedkommende biltrafik modvirkes. Gang- og cykelforbindelser, hvori indgår den grønne cykelrute "Carlsberggruten", der placeres langs banen, skal skabe gode sammenhænge internt og med naboområderne.
- Stationsnærheden i forhold til den nye Enghave Station og de kommende Metrostationer ved Enghave Plads og Platanvej/Frederiksberg Allé samt den bymæssige tæthed kombineret med krav om underjordisk parkering og prioritering af de bløde trafikanter skaber grundlag for, at kvarteret kan opbygges efter miljørigtige principper, hvor økologiske tiltag fremtræder integreret med arkitekturen og peger mod en bæredygtig by. Dette understøttes af krav bl.a. om opførelse af nybyggeri som lavenergibebyggelse og om opsamling og genbrug af regnvand samt, at det er et mål at gøre Carlsberg til et CO₂-neutralt område.
- Eksisterende udpegede herlighedsværdier i form af bebyggelse, kældre, træer og haver mv. skal bevares og medvirke til at fastholde områdets egenart og give det sin egen identitet. Der fastlægges rammer for, hvordan disse herlighedsværdier indgår, og det sikres, at ny bebyggelse opføres i samspil hermed og skaber byplanmæssige samt arkitektoniske helheder.
- De særlige terrænforhold skal respekteres og udnyttes. Den primære bebyggelse skal opføres i en tæt karréstruktur med den største tæthed nærmest Enghave Station. Højder varierer mellem 3 og 6 etager, lavest mod Gamle Carlsberg Vej samt Humleby og højest mod Vesterfælledvej. Bebyggelsens anvendelse, højde og karakter i randområderne skal medvirke til at skabe en harmonisk overgang til og sammenhæng med naboområderne samt en ny byfront mod banen i forbindelse med bl.a. den nye station.
- Ud over karrébebyggelsen kan der opføres 9 slanke højhuse, hvoraf det ene erstatter den eksisterende Carlsberg-silo, som vartegn for kvarteret i et velovervejet samspil indbyrdes, med KB-siloen og i forhold til omgivelserne.
- Villaejendommene langs Bjerregårdsvej fastholdes til beboelse med store attraktive boliger, og arealerne langs vestsiden af Gamle Carlsberg Vej fastlægges på den sydlige strækning til fritliggende huse.
- Parkeringsdækningen fastlægges under hensyn til den blandede anvendelse, krav om dobbeltudnyttelse af parkeringsanlæg, stationsnærheden og ønsket om bæredygtighed. Parkeringen skal med baggrund i den tætte bebyggelse

§ 1. Formål

indrettes i fælles underjordiske parkeringsanlæg, bortset fra et mindre antal parkeringspladser på terræn primært til korttidsparkering, hvilket sammen med krav til udformning af vejnettet samt byrum i øvrigt skal tilgodese et ønske om at skabe overvejende bilfrie miljøer.

- Krav til bebyggelsens ydre fremtræden skal sikre, at nybyggeri udformes i samspil med eksisterende og bevaringsværdig bebyggelse ud fra overordnede arkitektoniske ideer, og der skal sikres nutidig, høj arkitektonisk og miljømæssig kvalitet.
- Krav til fælles grønne haveanlæg, beplantning, belægninger, byinventar og belysning i byrummene og på friarealerne i øvrigt skal medvirke til at give området både et helhedspræg af høj kvalitet og individualitet i de enkelte delområder. Vand skal indgå som et strukturgivende element i udvalgte byrum som reference til grundvandets afgørende betydning for udviklingen af Carlsberg på dette sted.
- Lokalplanen giver umiddelbart mulighed for etablering af de overordnede infrastrukturanlæg som fornyelse af Enghave Station, inklusive forpladser, bro til Vigerslev Allé, nye veje og større pladser mv., indretning af bevaringsværdige og fredede bygninger til nye anvendelser, nedrivninger af eksisterende ikke bevaringsværdige bebyggelser, samt anlæg og nybyggeri inden for de underområder og delarealer, for hvilke der er optaget detaljerede bestemmelser. Nybyggeri i øvrigt forudsætter supplerende lokalplan.

§ 2. Område

Stk. 1.

Lokalplanområdet afgrænses som vist på tegning nr. 1 og omfatter ejendommene matr.nr. 41 h, 44 h, 122, 225, 226, 715, 1218, 1498, 1530, 1645, 1653 og 1656 samt umatrikulerede arealer (offentlig vej og jernbanens terræn) Udenbys Vester Kvarter, København, ejendommene matr.nr. 19 l, 19 o, 19 v, 19 y, 19 ø, 19 aa, 20 a, 1627, 1925, 2154, 2155, 2156, 2157 og 2158 samt umatrikulerede arealer (offentlig vej og jernbanens terræn) Valby, København, og alle parceller, der efter den 1. april 2008 udstykkes i området.

Stk. 2.

Lokalplanområdet opdeles i underområde I, II, III, IV, V, VI, VII, VIII, IX og X som vist på tegning nr. 1. I stk.3/ved supplerende lokalplaner opdeles underområderne yderligere i delarealer.

Stk. 3.

Delareal IIA, XA og XB afgrænses som vist på tegning nr. 1.

§ 3. Anvendelse

Stk. 1. For område I-V gælder:

- a) Områderne fastlægges til helårsboliger og serviceerhverv, såsom administration, liberale erhverv, gallerier, butikker, hoteller, restauranter, spillesteder, erhvervs- og fritidsundervisning, grundskoleundervisning og laboratorie- og forskningsvirksomhed, samt håndværks-, værksteds-, mindre produktions- og

andre virksomheder, der naturligt kan indpasses i området, herunder i område III en mindre bryggerivirksomhed samt i forbindelse hermed et mindre naturgasfyret dampvarmeværk. Endvidere må der indrettes kollektive anlæg, sportsanlæg, museer, teatre, kulturhuse og institutioner samt andre sociale, uddannelsesmæssige, kulturelle og miljømæssige servicefunktioner, der er forenelige med områdernes anvendelse til boliger og serviceerhverv.

Kommentar

Ved helårsboliger forstås, at det er i strid med lokalplanen at anvende boliger til ferieboliger og lignende. Der kan ikke i en lokalplan stilles krav om folkeregistertilmelding, men en folkeregistertilmelding vil normalt opfylde kravet om helårsbeboelse.

- b) Der må ikke udøves virksomhed, som i mere end ubetydelig grad kan medføre forurening (forureningsklasse 2 med vejledende afstandskrav på 20 m til boliger og lignende).

Kommentar

Det er muligt at reducere afstandskrav ved at indrette virksomheden hensigtsmæssigt, hvilket giver en virksomhed mulighed for at ændre forureningsklasse, jf. også § 10, stk. 2, med tilhørende kommentar.

- c) Mellem 45 og 60 pct. af etagearealet i område I-IV skal anvendes til boliger beregnet for områderne under ét. I område V skal mellem 35 og 50 pct. af etagearealet anvendes til boliger beregnet for området under ét. Daginstitutioner, eventuel skole og andre offentlige institutioner samt sportsanlæg og kulturelle funktioner skal placeres således, at de understøtter brugen af de forskellige kategorier af byrum. Ved placering af daginstitutioner skal der tages særligt hensyn til orientering i forhold til såvel sollys som opholdsarealer. I stk. 2-6/ved supplerende lokalplaner fastsættes bestemmelser for den nærmere fordeling af anvendelserne.
- d) Boliger skal i gennemsnit have et bruttoetageareal på mindst 95 m² ved nybyggeri og ved opdeling af eksisterende boliger, og ingen bolig må være mindre end 75 m², eksklusiv pulterrum til boligen. Bestemmelserne gælder for hver ejendom under ét. Indtil 10 pct. af boligetagearealet må indrettes til kollegieboliger og andre boliger under 75 m². Bestemmelsen gælder for hvert underområde under ét.
- Boliger for unge, ældre og personer med handicap samt socialt betingede bofællesskaber er, såfremt de opføres efter gældende lovgivning herom, undtaget for bestemmelser om boligstørrelser.
- e) I forbindelse med nyt boligbyggeri skal der efter Teknik- og Miljøforvaltningens godkendelse opføres eller indrettes fællesanlæg for bebyggelsens beboere af størrelsesordenen 1 pct. af etagearealet samt anlæg for affaldssortering (miljøstationer). Disse anlæg kan være fælles for flere bebyggelser. Der skal etableres en kvartermiljøstation fælles for område I-IV, jf. § 13, stk. 1, pkt. a, og den nærmere placering tæt på en af de primære gader skal godkendes af Teknik- og Miljøforvaltningen.

§ 3. Anvendelse

Kommentar

Fællesanlæg for bebyggelsens beboere kan være fælles vaskeri, beboerlokaler, beboerværksteder, beboerhotel og lignende.

En kvartermiljøstation kræver sædvanligvis et areal på ca. 750 m². Carlsberg udarbejder en affaldsstrategi, der godkendes i Teknik- og Miljøforvaltningen. Affaldsstrategien skal underbygge ønsket om en CO² neutral by, hvad angår selve bebyggelsen. Hvis affaldsstrategien viser en mere miljørigtig løsning end etablering af en kvartermiljøstation, ændres bestemmelsen herom.

f) Erhverv og institutioner må ikke placeres over etager med beboelse.

Kommentar

Bestemmelsen er ikke til hinder for, at der i overliggende boliger kan udøves de former for liberale erhverv, der umiddelbart er tilladt i boliger, f.eks. lægepraksis, arkitekttegnestue og dagpleje, når der ikke beskæftiges andre end boligens beboere, og når ejendommen som helhed ikke ændrer karakter af bolig.

g) Langs de på tegning nr. 2 med rød streg markerede byrumsforløb (aktive facader) skal mindst 75 pct. af stueetagen anvendes til publikumsorienterede serviceerhverv, såsom butikker, restauranter, cafeer og lignende, samt til udadvendte fritidsprægede og kulturelle funktioner. Disse stueetager må ikke anvendes til liberale erhverv, såsom pengeinstitutter, advokat- og ejendoms-mæglervirksomhed, forsikringskontorer, klinikker og lignende. Uanset denne bestemmelse kan Teknik- og Miljøforvaltningen i særlige tilfælde, hvor den pågældende virksomhed udøves efter principper, som i særlig grad er publikumsorienterede, tillade indretning af de nævnte virksomheder.

Langs de på tegningen med blå streg markerede byrumsforløb (åbne facader) skal mindst 75 pct. af stueetagen anvendes til udadvendte fritidsprægede og kulturelle funktioner, til udadvendte virksomheds- og institutionsfunktioner, såsom foyer, reception, udstillingslokaler, showroom, kantine og lignende, som efter Teknik- og Miljøforvaltningens skøn medvirker til at skabe byliv i området gennem udadvendte funktioner. Desuden må stueetagen anvendes til publikumsorienterede serviceerhverv, såsom butikker, restauranter og cafeer samt til liberale erhverv, såsom pengeinstitutter, advokat- og ejendoms-mæglervirksomhed, forsikringskontorer, klinikker og lignende. Bestemmelserne gælder for det enkelte byrum/den enkelte gadestrækning under ét.

Langs de på tegningen med grøn streg viste byrumsforløb (afdæmpede facader) skal stueetagen primært anvendes til boliger og liberale erhverv.

Kommentar

Hensigten med bestemmelserne er at sikre intentionerne om et levende bykvarter præget af en høj grad af udadvendte aktiviteter. Bestemmelserne følges op med krav til stueetagens udformning i § 6, stk. 7.

h) Bebyggelse langs de på tegning nr. 2 med brun priklinie markerede byrum og veje skal indrettes med boliger over 3. etage, for så vidt angår mindst 75 pct. af etagearealet over 3. etage i det enkelte byrum/den enkelte gadestrækning under ét.

Kommentar

Bestemmelsen skal sikre, at der også efter arbejdstid er tryghed og liv i byrummene.

- i) Der må indrettes butikker med et samlet bruttoetageareal, der ikke må overstige 3.000 m². Butikker må alene etableres i de på tegning nr. 2 med rød og blå streg markerede byrumsforløb i område I, II og IV. Bruttoetagearealet i de enkelte butikker må ikke overstige 1.000 m² for dagligvarebutikker og ikke 500 m² for udvalgsvarebutikker. Omfanget og størrelsen af butikker herudover fastlægges ved supplerende lokalplan(er).

Kommentar

I forbindelse med Kommuneplan 2009 skal kommunens samlede detailhandelsstruktur revideres i henhold til planlovens nye bestemmelser. I den forbindelse forventes der fastlagt mulighed for yderligere detailhandel i lokalplanområdet. Opmærksomheden henledes på, at planlovens § 5 t indeholder særlige regler om beregning af bruttoetageareal til butiksformål.

Stk. 2.

For område I gælder særligt:

- a) I området skal ca. 30 - 50 pct. af etagearealet anvendes til boliger. Erhverv skal primært placeres nærmest Enghave Station. I de efterfølgende pkt.er/ved supplerende lokalplan(er) fastlægges den nærmere fordeling af anvendelserne i de enkelte delarealer.

Stk. 3.

For område II gælder særligt:

- a) I området skal ca. 30 - 60 pct. af etagearealet anvendes til boliger. For de på tegning nr. 2 med gul farve markerede eksisterende bygninger gælder, at mindst 75 pct. af etagearealet skal anvendes til kollektive anlæg, institutioner, idræt og kultur, jf. dog pkt. b. I de efterfølgende pkt.er/ved supplerende lokalplan(er) fastlægges den nærmere fordeling af anvendelserne i de enkelte delarealer.
- b) Inden for delareal IIA fastlægges fordelingen af boliger, erhverv og institutioner som vist på tegning nr. 8A:
- Bygninger overvejende til boliger, hvor mindst 75 pct. af etagearealet skal anvendes til boliger og højst 25 pct. til serviceerhverv.
 - Bygninger til boliger og serviceerhverv, hvor mellem 25 og 75 pct. af etagearealet skal anvendes til boliger, mens resten skal anvendes til serviceerhverv.
 - Bygninger overvejende til serviceerhverv, hvor mindst 75 pct. af etagearealet skal anvendes til serviceerhverv og højst 25 pct. til boliger.
 - Bygninger overvejende til kultur mv., hvor mindst 60 pct. af etagearealet skal anvendes til kollektive anlæg, institutioner, idræt og kultur, beregnet for de 4 bygninger under ét, mens resten kan anvendes til boliger og/eller serviceerhverv.

Bestemmelserne er ikke til hinder for indretning af kollektive anlæg, institutioner, idræt og kultur i stedet for serviceerhverv.

Fordelingen svarer til mindst ca. 20 pct. boliger ved fuld udnyttelse af byggeretten.

§ 3. Anvendelse

Stk. 4. For område III gælder særligt:
a) I området skal ca. 10 - 30 pct. af etagearealet anvendes til boliger. For de på tegning nr. 2 med gul farve markerede eksisterende bygninger gælder, at mindst 75 pct. af etagearealet skal anvendes til kollektive anlæg, institutioner, idræt og kultur, herunder, for så vidt angår Bryggerigården ved Gamle Carlsberg Vej, Bryggerimuseum, husbryggeri og besøgscenter. Det på tegning nr. 3A med stiptet grøn linie markerede areal skal anvendes til fritliggende punkthuse i 2 -3 etager. I de efterfølgende pkt.er/ved supplerende lokalplan(er) fastlægges den nærmere fordeling af anvendelserne i de enkelte delarealer.

Stk. 5. For område IV gælder særligt:
a) I området skal ca. 60 - 90 pct. af etagearealet anvendes til boliger. I de efterfølgende pkt.er/ved supplerende lokalplan(er) fastlægges den nærmere fordeling af anvendelserne i de enkelte delarealer.

Kommentar Ved supplerende lokalplan kan der ske justering af fordelingen inden for underområderne I, II, III og IV under forudsætning af, at kravet i stk. 1, pkt. c, om fordelingen for de 4 underområder under ét opfyldes.

Stk. 6. For område V gælder særligt:
På matr.nr. 1645 Udenbys Vester Kvarter må maksimalt 25 pct. af etagearealet anvendes til erhverv. Erhverv skal primært placeres i de nederste etager i silobygningen samt i den tilgrænsende del af bryghusbebyggelsen. På de øvrige ejendomme skal boliger primært placeres i de øverste etager og på den indre del af området.

Stk. 7. Område VI fastlægges til tekniske anlæg af offentlig/almen karakter (transformerstation).

Stk. 8. Område VII fastlægges til offentlige rekreative formål.

Stk. 9. Område VIII fastlægges til serviceerhverv, såsom administration, liberale erhverv, butikker, hoteller og erhvervs- og fritidsundervisning, samt håndværk og andre virksomheder, der naturligt kan indpasses i området. Endvidere kan der indrettes kollektive anlæg og institutioner samt andre sociale, uddannelsesmæssige, kulturelle og miljømæssige servicefunktioner, der er forenelige med anvendelsen til serviceerhverv. Der må ikke udøves virksomhed, som i mere end ubetydelig grad kan medføre forurening (foreningsklasse 2 med vejledende afstandskrav på 20 m til boliger og lignende). Omfanget og størrelsen af butikker fastlægges ved supplerende lokalplan.

Kommentar Vedrørende butikker henvises der til kommentaren til stk.1, pkt. i.

Stk. 10. Område IX fastlægges til tekniske anlæg af offentlig/almen karakter (banefor-mål, herunder station).

§ 3. Anvendelse

Stk. 11.

For område X (delareal XA og XB) gælder:

- a) Området fastlægges til helårsboliger. Der må på hver ejendom opføres én beboelsesbygning med højst 3 boliger. Én bolig skal have et etageareal på mindst 150 m² og øvrige boliger mindst 100 m².
- b) Uanset pkt. a) må der indrettes serviceerhverv, såsom kontor, tegnestue, lægepraksis, erhvervs- og fritidsundervisning og lignende samt håndværksvirksomhed, der er forenelig med boliganvendelsen. Erhverv må kun indrettes i bygninger med et etageareal på 300 m² og derover. Erhvervsetagearealet må ikke overstige 100 m² pr. ejendom.
- c) Der må ikke etableres virksomheder i området, som efter Teknik- og Miljøforvaltningens skøn er til gene for beboerne i området, eller som visuelt bryder områdets grønne præg.
- d) Der kan efter Teknik- og Miljøudvalgets nærmere godkendelse indrettes kollektive anlæg og institutioner - herunder vuggestuer og børnehaver - samt andre sociale, miljømæssige eller kulturelle servicefunktioner, der naturligt kan placeres i området.
- e) Erhverv eller institutioner må ikke placeres over etager med boliger.

§ 4. Vej-, sti-, plads- og baneforhold samt broer og byggelinier

Stk. 1.

Mod Vesterfælledvej opretholdes de eksisterende vejlinier bortset fra en strækning ud for matr.nr. 122 Udenbys Vester Kvarter og en strækning ud for matr. nr. 1218 ibid., hvor der fastlægges en ny vejlinie som vist på tegning nr. 4B. Desuden opretholdes den eksisterende bro over banen til Vigerslev Allé.

Stk. 2.

Mod Sønder Boulevard, Enghavevej, Vigerslev Allé, Banevolden, Bjerregårdsvej, Valby Langgade og Vesterbrogade opretholdes de eksisterende vejlinier. Der skal etableres nye vejkryds med lysregulering på Vesterfælledvej ved Ny Carlsberg Vej og ved Angelgade, på Vigerslev Allé ved udmundingen af den i stk. 9 fastlagte vejbro fra område I og på Valby Langgade ved Gamle Carlsberg Vej. Samtidig med etablering af broen og krydset skal Vigerslev Allé omlægges, herunder hæves. Der skal ske omlægning af krydsene på Vigerslev Allé ved Vestre Kirkegårds Allé/Vesterfælledvej og ved Enghavevej og af krydset Enghavevej/Ingerslevsgade. Vesterfælledvej skal omlægges og forskønnes med henblik på at mindske sikkerheds- og støjmæssige gener som følge af den øgede trafikbelastning og herved bl.a. sikre skolevej. Der skal i forbindelse med omlægningen etableres beplantning. Desuden skal der på Valby Langgade mellem Gamle Carlsberg Vej og Pile Allé etableres trafikdæmpende foranstaltninger. Den nærmere udformning af disse anlæg skal ske efter Teknik- og Miljøforvaltningens anvisninger og godkendelse.

Stk. 3.

Sønder Boulevard skal indrettes som offentligt rekreativt område, jf. § 3, stk. 8, og § 7, stk. 3, plads P, samtidig med, at cykelruten, jf. stk. 8, adgange til de eksisterende ejendomme på nordsiden og til stationen samt areal til forplads hertil sikres.

§ 4. Vej-, sti-, plads- og baneforhold samt broer og byggelinier

- Stk. 4.** Gamle Carlsberg Vej opretholdes med de eksisterende vejlinier.
- Stk. 5.** Mod Kammasvej fastlægges en vejudvidelseslinie 10 m fra modstående vejlinie, som vist på tegning nr. 4B og 8B.
- Stk. 6.** Ny Carlsberg Vej opretholdes/fastlægges i en bredde af 21 m på strækningen fra Vesterfælledvej til Pasteursvej, bortset fra strækningen ud for Humleby, hvor den eksisterende vejlinie fastholdes. På strækningen fra Pasteursvej til Valby Langgade opretholdes vejen med sin nuværende anlægsbredde på 12,55 m. Vejen spærres for gennemkørsel mellem Elefantporten og Dipylon, bortset fra cykler og eventuelle busser i rute.
- Stk. 7.** Vejadgang til den nordligste del af område IV og den vestlige del af område V kan foregå fra Rahbeks Allé i Frederiksberg Kommune.
- Stk. 8.** Som led i kommunens overordnede cykelrutenet fastlægges der en offentlig sti fra Enghavevej til Vesterfælledvej og herfra langs banen til Banevolden, som vist på tegning nr. 4B. Stiens normalprofil er 5-6 m.

Kommentar

Samtidig med stien etableres der en støjfskærmning mod banen ud for område III med en højde, der sikrer, at de vejledende støjgrænser i Akademiets Have overholdes. Den del af skærmen, der måtte overstige 1,2 m skal udføres i glas eller andet materiale, der sikrer udsigten til banen, jf. § 10, stk. 1.

- Stk. 9.** Der skal i forlængelse af Sønder Boulevard mellem Vesterfælledvej og den nye bro over banen, jf. stk 10, etableres en stationsforplads, jf. § 7, stk. 3, plads C.
- Stk. 10.** Den interne trafikbetjening af område I-VI fastlægges i princippet som vist på tegning nr. 4A og 4B med primære gader, herunder strækninger af Gamle Carlsberg Vej og Ny Carlsberg Vej samt en ca. 23 m bred bro over jernbanens terræn til Vigerslev Allé, sekundære gader samt øvrige arealer med vejstatus, herunder pladser og stræder anlagt som opholds- og legeområder eller som gågader med kørsel tilladt, og stier udlagt og anlagt som private fællesveje. På tegning nr. 4C og 4D er vist snit i gaderum, som angivet på tegning nr. 4B. Den nye bro, der har en længde på ca. 50 m, skal anlægges med 4 kørebaner samt 2,5 m brede fortove og cykelstier i begge sider. Som det fremgår af tegning nr. 4B forbindes stinettet med Frederiksberg Kommune (Rahbeks Allé), Vesterfælledvej, Carstengade, Küchlersgade og Bjerregårdsvej
Ud over de markerede veje og stier kan der efter Teknik- og Miljøforvaltningens godkendelse ske yderligere vej- og stiudlæg, der er nødvendige for at betjene den enkelte ejendom.
Veje og pladser betegnet opholds- og legeområder eller gågader med kørsel tilladt indrettes med belægninger i ét niveau og med placering af enkelte parkeringspladser, beplantning, belysning og andet inventar således, at biltrafikken dæmpes, og at færdsel foregår på de gåendes og de cyklendes betingelser.

§ 4. Vej-, sti-, plads- og baneforhold samt broer og byggelinier

Den nærmere udformning af vej-, plads- og stiarealer, herunder af vejkryds, vejtilslutninger, afslutning af blinde veje med vendepladser og hjørneafskæringer, hvortil der kan medgå yderligere areal, sker efter Teknik- og Miljøforvaltningens godkendelse i henhold til vejlovgivningens regler.

Belægnings-, træbeplantning, belysning og inventar skal udformes på en måde, der efter Teknik- og Miljøforvaltningens skøn medvirker til at give området en kvalitativ arkitektonisk og bymæssig fremtræden efter en overordnet idé for kvarteret.

Kommentar

Bestemmelserne er ikke til hinder for, at veje kan overtages som offentlige i overensstemmelse med vejlovgivningens bestemmelser.

Der vil i forbindelse med godkendelse af vejanlæg blive stillet krav om en trafik-sikkerhedsrevision.

Placering af cykelparkering på arealer med vejstatus skal godkendes af Teknik- og Miljøforvaltningen.

Med hensyn til indretning af byrum, herunder vandelementer, og kantzoner henvises til § 7. Angående bevaringsværdige træer, træers vækstbetingelser, bevægelsehæmmede færdsel og belysning henvises til § 8, stk. 6-8 med tilhørende kommentarer.

Stk. 11.

For de på tegning nr. 4B med blå farve viste arealer, der er udlagt til vej/anlagt som vej, kan vejudlæggene ophæves/arealet nedlægges som vej, når betingelserne herfor er opfyldt.

Stk. 12.

Langs Bjerregårdsvej fastlægges en bebyggelsesregulerende byggelinie i en afstand af 10 m fra vejmidte som vist på tegning nr. 4B.

§ 5. Bebyggelsens omfang og placering

Stk. 1.

For område I-IV gælder:

- a) Bruttoetagearealet for underområderne I-IV under ét må ikke overstige 600.000 m², heraf ca. 90.000 m² i højhuse. Etageareal, der inden for bygningsvolumenet medgår til tekniske anlæg, parkering og åbne fælles tagterrasser/opholdsarealer, samt glasoverdækninger og åbne forbindelser, kan etableres herudover, såfremt det er begrundet i særlige arkitektoniske, miljømæssige, rekreative, energimæssige eller funktionsmæssige hensyn.

Kommentar

Muligheden for at udnytte byggeretten fuldt ud kan blive begrænset af de øvrige bebyggelsesregulerende bestemmelser, herunder om bevaring af bebyggelse, maksimal husdybde, maksimalt etageantal og højde/afstandskrav, samt bestemmelserne om ubebyggede arealer, herunder størrelsen af friarealet og bevaring af træer mv.

- b) Bevaringsværdig bebyggelse, herunder kældre, vist på tegning nr. 6 må ikke nedrives uden Teknik- og Miljøudvalgets særlige tilladelse.

§ 5. Bebyggelsens omfang og placering

De på tegning nr. 6 med rød kant markerede bevaringsværdige bygninger *Gærkælderen (13)*, *Bygsiloen (25)*, *Brygsiloen (31)* og *Malteriet (26)* må nedrives på baggrund af et af Miljø- og Teknikforvaltningen godkendt projekt til nybyggeri, som med hensyn til materialer, farve og øvrige ydre fremtræden indgår i en god helhed med byrumforløbet omkring *Dipyron (28)*, *Elefantporten (29)*, *Bryghuset (30)*, *Maltsiloen (25)* og *Lagerkælderen (11)*. Nedrivning af *Bygsiloen* forudsætter, at der opføres det på tegning nr. 5A angivne højhus 05. *Stjerneporten (20)* må flyttes internt i området efter Teknik- og Miljøforvaltningens godkendelse. Den på tegningen skraverede del af *Ny Tap (22 og 23)* må fjernes og den resterende del - bortset fra den vestlige del med de hængende haver - må ombygges væsentligt, men på en sådan måde at bygningens volumen og konstruktive princip samt facadens proportionering og materialekarakter ikke sløres. Der må anlægges en ny vejforbindelse via den nye bro til *Vigerslev Allé* gennem bygningen, ligesom der åbnes mulighed for at integrere et højhus og en parkeringskælder samt at etablere stiforbindelse mellem stationsområdet og *Carlsberg* gennem bygningen. Den på tegningen skraverede sydlige del af *administrationsbygningen (24)* ved *Vesterfælledvej* må fjernes. I den forbindelse skal ny gavl udføres som den oprindelige gavl eller som en nutidig fortolkning af gavlmotivet i harmoni med bygningens arkitektur. *Kridttårnet med tilhørende vagtrum (19)* kan sammenbygges med en ny bygning, således at udelukkende tårnet samt vagtbygningens facade mod nord og øst er synlige. Ved den supplerende lokalplanlægning skal der tages stilling til, hvordan mødet mellem karrébebyggelsen og vagtbygningen formidles.

Kommentar

Ny Tap's østlige del kan fjernes helt, hvis det ved projekteringen og den nødvendige supplerende lokalplanlægning viser sig, at en bevaring vil medføre væsentlige merudgifter, og det i øvrigt er arkitektonisk og teknisk velbegrundet.

- c) Ny bebyggelse skal opføres inden for de på tegning nr. 5A viste principielle byggefelter til karrébebyggelse mv., højhuse og punkthuse i 2-3 etager.
- d) Langs de på tegning nr. 5B med rød streg markerede facadelinier, skal bebyggelsen i princippet opføres som sluttet randbebyggelse. Bebyggelsens stueetage og eventuelt 1. sal må trækkes indtil 3 m tilbage fra facadelinien således, at der kan etableres arkader, nicher og hjørneafskæringer. Facadelinien skal fraviges, hvor det er nødvendigt af hensyn til bevaringsværdige træer, jf. § 8, stk. 6.

Kommentar

Princippet om bebyggelse i de markerede facadelinier skal medvirke til at skabe de ønskede tætte gadeforløb og veldefinerede pladsdannelser samt tilstræbe gadeforløb, der er præget af skæve, overraskende vinkler.

- e) Uden for de principielle byggefelter må der i begrænset omfang opføres mindre bygninger, såsom byøkologiske og andre tekniske anlæg, pavilloner, orangerier, lysthuse, legehuse og lignende. Der må ikke opføres bebyggelse i

§ 5. Bebyggelsens omfang og placering

Akademiets Have, undtagen en pavillon/glasbygning i én etage inden for det på tegning nr. 5A med stiplet linie afgrænsede byggefelt i forbindelse med havens brug som rekreativt areal. I den fredede del af Carl Jacobsens Villa's Have må der ikke opføres nogen form for anlæg, og i den øvrige del af haven må der ikke opføres bebyggelse eller større anlæg undtagen inden for det på tegningen viste byggefelt.

Kommentar

Med byøkologiske anlæg tænkes bl.a. på anlæg til affaldssortering og anlæg til opsamling af regnvand.

f) Inden for de på tegning nr. 5A viste principielle byggefelter skal nyt byggeri, undtagen højhuse, opdeles i enkeltbygninger med en maksimal gennemsnitlig størrelse på 4.000 m² etageareal og med en maksimal størrelse på 6.000 m². Gennemsnittet beregnes pr. delareal.

Kommentar

Opdelingen af byens karreer i en kendt urban skala er afgørende for at vitalisere gadebilledet. Derfor opdeles karreerne på Carlsberg i mindre byhuse. Større aktører – institutioner etc. – bør organisere sig i flere bygninger og bruge kvarteret som en campus, hvor man gerne bevæger sig fra bygning til bygning via byens rum for at forstærke bylivet.

Hvis det i supplerende lokalplan - under hensyn til en særlig funktion - tillades, at et byhus bliver over 6.000 m², skal facaden opdeles i mindre enheder. Desuden bør der i stueetagen indrettes flere mindre lejemål således, at ønsket om vitalitet, diversitet og rytme i gadebilledet tilgodeses.

g) Husdybden for boliger i etagebebyggelse må ikke overstige 13 m. Ved erhvervsbebyggelse må husdybden ikke overstige 18 m. Ved atriumbebyggelse og lignende kan husdybden øges. Overdækning af gårde i deres helhed med underliggende erhverv eller parkering i stueplan og eventuelt med erhverv i 1. sals plan er tilladt. Med hensyn til højhuse henvises til pkt. i.

Kommentar

Husdybde er generelt eksklusive opholdsaltaner, karnapper, "parasitter" og lignende, men inklusive altangange. Ved overdækning af gårde forudsættes det, at der etableres opholdsarealer i det hævede gårdrum.

I tilfælde, hvor brandredning fra gårdsiden er nødvendig, skal gården og adgangen hertil indrettes i overensstemmelse med brandvæsenets krav.

h) Ved indretning af bolig eller erhverv i eksisterende bevaringsværdig og fredet bebyggelse kan bestemmelserne i pkt. g lempes under forudsætning af, at beboelses-, opholds- og arbejdsrum efter Teknik- og Miljøforvaltningens skøn opnår tilfredsstillende lysforhold.

i) Højhus 01 og 02 må ikke være større end 25 m x 25 m i grundplan. Højhus 03, 04, 05, 06, 07 og 09 må ikke være større end 20,5 m x 20,5 m i grundplan. Højhus 08 må ikke være større end 18 m x 18 m i grundplan. Højhusenes grundplan skal være kvadratisk og skal fastholdes i de etager, som

§ 5. Bebyggelsens omfang og placering

udgør basen, og må ikke forøges i de overliggende etager. Højhus 01 og 02 skal opføres i 100 meters højde. Højhus 03 skal opføres i 120 meters højde. Højhus 04, 05 og 06 skal opføres i 80 meters højde. Højhus 07, 08 og 09 skal opføres i 50 meters højde. Højderne er eksklusive teknik, antenner og lignende.

Kommentar

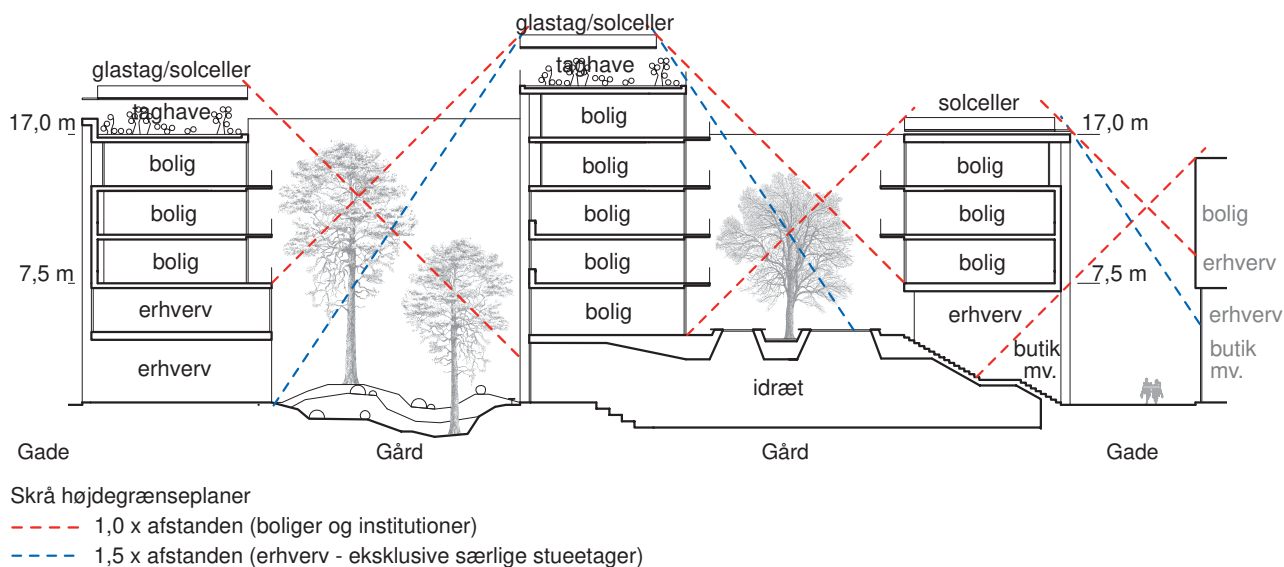


Højhusene på Carlsberg set fra Østerbro.

Hensigten med højhusenes kvadratiske grundplaner er at opnå et harmonisk billede, når flere af/alle højhusene ses samtidigt. Fastlæggelse af det maksimale grundplan og den præcise højde skal sikre, at højhusene opleves slanke. De højeste højhuse er placeret midt i området og nær Enghave Station med de lavere rundt om.

Hvis det i forbindelse med den supplerende lokalplanlægning gennem de vindklimatiske kortlægninger påvises, at et højhus giver problematisk influens på det tilstødende byrum, kan der ske en mindre forskydning af placeringen, såfremt det forbedrer de klimatiske forhold.

- j) For ny bebyggelse gælder de på tegning nr. 5A viste retningsgivende maksimale etageantal. Tagterrasser, tekniske opbygninger og lignende punktvisse opbygninger kan etableres herudover. Det maksimalt tilladte antal etager kan overskrides med bygningsdele, der efter Teknik- og Miljøforvaltningens skøn tilfører bygningen særlige arkitektoniske kvaliteter.
- k) Bebyggelsens højde må ikke overstige $1,0 \times$ afstanden til anden bolig- eller institutionsbebyggelse og ikke $1,5 \times$ afstanden til anden erhvervsbebyggelse. Ved blandede anvendelser beregnes profilet i forhold til placeringen i bygningen, jf. principsnit. Langs de med blå og rød streg markerede byrumsforløb regnes der i forhold til 1. sals plan. Undtaget fra de skrå højdegrænser er højhuse, gavle samt mindre punktvisse fremspring og mindre påbygninger. Bestemmelsen kan lempes under forudsætning af, at beboelses- opholds- og



§ 5. Bebyggelsens omfang og placering

arbejdsrum efter Teknik- og Miljø Forvaltningens vurdering opnår tilfredsstillende lysforhold.

Kommentar

Der vil blive behov for dispensationer fra de skrå højdegrænseplaner primært ved erhvervsbyggeri langs de fastlagte snævre byrumsforløb og i gårdrummene i de tættest bebyggede områder. Der vil ved behandlingen heraf blive lagt vægt på sikring af tilfredsstillende lysforhold.

I bygninger, hvor der indrettes arbejdssteder, som er omfattet af lov om arbejdsmiljø, skal arbejdsrum indrettes i overensstemmelse med kravene i bygningsreglementet. Arbejdsstedet skal endvidere overholde kravene i Arbejdsministeriets bekendtgørelse om faste arbejdssteders indretning vedrørende bl.a. tilgang af dagslys og udsyn til omgivelserne gennem vinduer eller lignende.

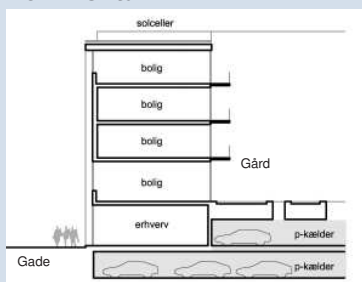
l) Ny bebyggelse skal tilpasses terrænet, og overkanten af stueetagens gulv må som hovedregel ikke ligge mere end 1 m over terrænet i det omgivende byrum. Ved nybyggeri langs de på tegning nr. 2 markerede røde facadestrækninger og langs de på tegning nr. 3B markerede temporære kantzoner skal stueetagens gulv i princippet placeres i samme kote som terrænet.

Kommentar

Det skrånende terræn giver særlige udfordringer for at tilpasse nybyggeri med det omgivende terræn, og kræver særlige hensyn for ikke at risikere en skarp opdeling mellem byrummet og stueetagens gulv.

m) Parkeringsanlæg, som etableres i stueplan, må ikke have facade mod byrummene. Undtaget er porte og fodgængeradgang til anlæggene.

Kommentar



For at understøtte bylivet må stueetagen mod byrum ikke benyttes til parkering. For at sikre trykthed, oplevelse og funktionen som fællesanlæg bør alle parkeringsanlæg have udgang til byrum, og der skal arbejdes med at skabe gode lysforhold.

Skitsen viser, hvordan der kan etableres parkering i stueplan. Randbebyggelsen er udnyttet til erhverv, og der er etableret hævet gårdrum over parkeringen.

n) Porte i forbindelse med de i § 7, stk. 1, fastlagte offentlige passagemuligheder skal have en højde, der mindst svarer til stueetagens højde og en bredde på ca. 3 m.

o) Bebyggelserne vil blive opført i etaper, og bebyggelserne skal udføres således, at de enkelte etaper fremstår som passende afsluttede enheder og på en måde, der muliggør opførelse af efterfølgende etaper i overensstemmelse med de overordnede bebyggelsesprincipper.

§ 5. Bebyggelsens omfang og placering

Stk. 2.

For område I gælder særligt:

- a) Etagearealet må ikke overstige ca. 220.000 m², heraf ca. 46.000 m² som højhuse. I de efterfølgende pkt.er/ved supplerende lokalplan(er) fastlægges der nærmere bestemmelser om bebyggelsen i de enkelte delarealer.

Stk. 3.

For område II gælder særligt:

- a) Etagearealet må ikke overstige ca. 200.000 m², heraf ca. 37.000 m² som højhuse. I de efterfølgende pkt.er/ved supplerende lokalplan(er) fastlægges der nærmere bestemmelser om bebyggelsen i de enkelte delarealer.
- b) Inden for delareal IIA må etagearealet ikke overstige ca. 25.000 m². Ny bebyggelse skal opføres i overensstemmelse med den på tegning nr. 8B viste principielle bebyggelsesplan med de viste etageantal. Bebyggelsen nord for Bryghuset skal udformes og eventuelt trækkes tilbage under hensyn til det på tegning nr. 7 og 8B markerede bevaringsværdige træ ved Bakkehuset. Der må ikke foretages udgravninger indenfor træets vækstzone/drypzone uden tilladelse fra Teknik- og Miljøforvaltningen, dog må der etableres facade/mur uden fundament langs den på tegning 8B stiplede linie. I bebyggelsesplanen indgår endvidere fredet og bevaringsværdig bebyggelse. I nybyggeri markerer "P" mulighed for "parasit" i op til 2 etager. "Parasitten" i bebyggelsen nord for Bryghuset skal orienteres mod pladsen. "U" markerer mulighed for udskæringer til hævede gårdrum, atrier og lignende. Tynd stiplet linie markerer en mindst 4,5 m høj trafikalt begrundet afskæring i bebyggelsen ved passagen vest for Bryghuset. Den nærmere placering og udformning af "parasitter", udskæringer og afskæring skal godkendes af Teknik- og Miljøforvaltningen.

Stk. 4.

For område III gælder særligt:

- a) Etagearealet må ikke overstige ca. 70.000 m². I de efterfølgende pkt.er/ved supplerende lokalplan(er) fastlægges der nærmere bestemmelser om bebyggelsen i de enkelte delarealer.

Stk. 5.

For område IV gælder særligt:

- a) Etagearealet må ikke overstige ca. 110.000 m², heraf ca. 16.000 m² som højhuse. I de efterfølgende pkt.er/ved supplerende lokalplan(er) fastlægges der nærmere bestemmelser om bebyggelsen i de enkelte delarealer.

Stk. 6.

For område V gælder:

Bebyggelsesprocenten må ikke overstige 180 beregnet for området under ét. Den på tegning nr. 5A viste bebyggelse fastlægges som bebyggelsesplan. I bebyggelsesplanen indgår den på tegning nr. 6 viste bevaringsværdige bebyggelse, der ikke må nedrives uden Teknik- og Miljøudvalgets særlige godkendelse. Desuden indgår de øvrige eksisterende bygninger, bortset fra baghuset på matr.nr. 715 Udenbys Vester Kvarter, samt en ny randbebyggelse mod Vesterfælledvej, der skal opføres i 5 etager, eventuelt med udnyttet tagetage, med en husdybde, der ikke må overstige 16 m. Gesimshøjden må ikke overstige 16,5 m og byg-

ningshøjden ikke 20 m. Eksisterende bebyggelse kan ombygges, og der må herunder indrettes op til 22 etager i silobygningen. Ved ombygninger skal der efter Teknik- og Miljøforvaltningens nærmere bestemmelse sikres tilfredsstillende lysforhold i forhold til den tilladte anvendelse.

Der kan tillades glasover-/inddækninger og lignende, hvor det er begrundet i byøkologiske hensyn og findes forsvarligt ud fra arkitektoniske hensyn. Endvidere kan der tillades opførelse af skure og lignende samt byøkologiske anlæg.

Stk. 7.

For område VI gælder:

Der må opføres bebyggelse i overensstemmelse med den fastlagte anvendelse til transformerstation. Bebyggelsesprocenten må ikke overstige 110, og bygningshøjden må ikke overstige 15 m. Den nærmere placering og udformning af bebyggelse - hvor der skal lægges vægt på arkitektonisk kvalitet og indpasning i forhold til omgivelserne - skal godkendes af Teknik- og Miljøforvaltningen.

Stk. 8.

For område VII gælder:

Der må opføres enkelte mindre bygninger i én etage til brug for den fastlagte anvendelse til rekreative formål.

Stk. 9.

For område VIII gælder

Den maksimale bebyggelsesprocent er 110, og det maksimale etageantal er 5, eksklusiv tagetage. Opførelse af ny bebyggelse - bortset fra mindre bygninger, herunder tilbygninger i én etage - forudsætter, at der ved supplerende lokalplan er fastlagt en bebyggelsesplan.

Stk. 10.

For område IX gælder:

Der må opføres bygninger og anlæg til brug i overensstemmelse med den fastlagte anvendelse til baneformål, herunder en ny S-togsstation med adgang fra Sønder Boulevard og det i § 7, stk. 1 fastlagte byrum C, stationsforpladsen, og eventuelt fortsat fra Enghavevej. Den nærmere udformning af stationen - hvor der skal lægges vægt bl.a. på arkitektonisk kvalitet, gode cykelparkeringsforhold og tryghed - skal godkendes af Teknik- og Miljøforvaltningen.

Stk. 11.

For område X (delareal XA og XB) gælder:

- a) Bebyggelsesprocenten må ikke overstige 40, og det bebyggede areal må ikke overstige 25 pct. af grundarealet.
- b) Der må på hver ejendom opføres én beboelsesbygning. Herudover kan der opføres en garage eller carport på højst 30 m² samt 2 udhuse eller andre småhuse hver på højst 10 m².
- c) Bebyggelse må opføres i højst 2 etager samt udnyttet tagetage, som enten kan udføres traditionelt med sadeltag eller med anden tagopbygning, såfremt opbygningens udformning efter Teknik- og Miljøforvaltningens skøn tilfører bebyggelsen særlige arkitektoniske kvaliteter.
- d) Uanset pkt. b kan det maksimalt tilladte etageantal overskrides for dele af en bygning, såfremt bygningsdelen efter Teknik- og Miljøforvaltningens skøn

§ 5. Bebyggelsens omfang og placering

- tilfører bebyggelsen særlige arkitektoniske kvaliteter.
- e) Beboelsesbygninger skal opføres fritliggende og må ikke opføres som dobbelthuse, rækkehuse eller lignende.
 - f) Bevaringsværdig bebyggelse vist på tegning nr. 6 må ikke nedrives uden Teknik- og Miljøudvalgets særlige tilladelse. Der kan opføres mindre tilbygninger i form af karnapper, terrasser, kviste, udestuer og lignende der efter Teknik- og Miljøforvaltningens skøn fremstår tilpasset bygningens oprindelige arkitektoniske fremtræden. Eksisterende lignende tilbygninger kan nedrives eller ombygges således, at bebyggelsen tilbageføres til eller harmonerer med den oprindelige udformning.

§ 6. Bebyggelsens ydre fremtræden

Stk. 1.

Bygningernes materialer, udformning, farve og øvrige ydre fremtræden skal skabe en god virkning sammen med omgivelserne, herunder de eksisterende bevaringsværdige bygninger, og skal fremtræde med en høj arkitektonisk standard og materialekvalitet.

Ændringer af eksisterende bebyggelse skal med hensyn til udformning, materialer og øvrige ydre fremtræden efter Teknik- og Miljøforvaltningens skøn respektere bebyggelsens arkitektoniske udtryk.

Nye bygninger skal have en proportionering og detaljeringsgrad, som harmonerer med de øvrige bygninger i facaderækken, og sammenbygninger skal ske med respekt for eksisterende byggeri.

Permanent fritstående gavle/bagvanter skal gives en facademæssig karakter med vinduesåbninger, eventuelt altaner og karnapper samt med overflader i sammenhæng med bygningens arkitektoniske idé.

Bygningers overflader skal fremstå i naturlige og/eller genanvendelige materialer, såsom tegl, der kan være blank mur eller behandlet overflade, natursten, træ, metal, beton og glas. Ved valg af facadematerialer til såvel nybyggeri som fornyelse af eksisterende bebyggelse skal der lægges vægt på materialernes patineringssevne. Facade- og tagmaterialer må ikke være kraftigt lysreflekterende eller virke blændende.

Farver på facader skal indgå i et samspil med nabobygninger samt de byrum, som bygningen relaterer sig til.

Kommentar

Åbning af permanent fritstående gavle/bagvanter i skel forudsætter tinglysning af deklaration på naboejendommen om et byggeretligt skel i en afstand af 5 m.

Stk. 2.

Facader og tagflader kan, hvor det er solorienteringsmæssigt velbegrunder, udformes med mulighed for at udnytte solenergi. Bæredygtige elementer, solceller og lignende skal integreres i facadens/ tagfladens arkitektur.

Stk. 3.

I vinduer må kun anvendes planglas. I boligbebyggelse må vinduer kun fremtræde med klart glas uden spejlende virkning. I erhvervsbebyggelse kan herudover anvendes let tonet eller svagt coatet glas. Butiksfacader skal fremtræde med

udstillingsvinduer i klart glas. Vinduer må ikke blændes ved tilklæbning eller lignende således, at de får karakter af facadebeklædning.

Stk. 4.

Skiltning, reklamering, lysinstallationer og andet facadeudstyr, herunder markiser og solafskærmning, skal med hensyn til placering, omfang, materialer, farver og lignende udføres således, at der efter Teknik- og Miljøforvaltningens skøn opnås en god helhedsvirkning i forhold til den pågældende bygnings arkitektoniske udtryk, proportioner og detaljering.

Facadebelysning må ikke ved styrke, blænding eller lignende være til gene for omgivelserne.

Inden for område X (delareal XA og XB) og det på tegning nr. 5A markerede område til punkthuse samt de på tegning nr. 7 markerede bevaringsværdige og fredede haver må der ikke finde nogen form for skiltning eller reklamering sted. Undtaget er dog mindre navneplader og husnummerskilte.

Kommentar



Eksempel på en butik, hvor det er vinduesudstillingen, der fanger blikket. Skiltningen er enkel og passer til facaden.

En butiksfacade skal både kunne sælge og være en smuk del af gadebilledet. Alle skilte skal tilpasses, så de bliver en del af helheden og må ikke dominere andre dele af gadebilledet. Skilte kan males på facaden (dog ikke på murværk), opsættes med enkelte bogstaver eller etableres på butiksruden. Der kan fastlægges yderligere/detaljerede bestemmelser om skiltning og belysning i supplerende lokalplan(er).

Stk. 5.

Tekniske anlæg og installationer skal så vidt muligt placeres inden for bygningens volumen, f.eks. i kælder og/eller inden for tagprofil. Anlæg og installationer placeret oven på tag kræver Teknik- og Miljøforvaltningens godkendelse og skal udformes således, at de efter forvaltningens skøn fremtræder som integrerede dele af bygningens arkitektur. Elevatortårne og trappehuse til tagterrasser skal udformes skulpturelt og beklædes således, at de efter forvaltningens skøn fremtræder som integrerede dele af bygningens arkitektur.

Stk. 6.

Ibrugtagning af bebyggelse kan efter Teknik- og Miljøforvaltningen nærmere bestemmelse betinges af etablering af fællesantenneanlæg eller tilslutning til et godkendt fællesantenneanlæg. Placering og udformning af antenner, paraboler eller lignende skal ske så diskret som muligt og under hensyntagen til bygningens arkitektoniske udtryk. Paraboler må ikke placeres på tagflader, facader eller gavle synlige fra vej og pladser. På højhuse må ikke opsættes antenner, paraboler eller lignende således, at de er synlige fra de nære byrum.

Stk. 7.

For område I-IV gælder særligt:

a) Bebyggelsens udformning skal tage udgangspunkt i byrummenes identitet,

§ 6. Bebyggelsens ydre fremtræden

de fredede og bevaringsværdige bygninger og den bebyggelsestæthed og skala, som præger området. Bebyggelse mod de på tegning nr. 7 markerede bevaringsværdige og fredede haver skal udformes med respekt for de særlige bevaringsværdier.

Kommentar

Nye bygninger skal forholde sig til, at områdets fredede og bevaringsværdige bygninger er karakteriseret ved at have tunge og mørke facader.

b) Mod byrum (gader, pladser, haver og passager) skal facadematerialer og udformning især af stueetager være præget af mange detaljer og have en karakter, der understøtter oplevelsen af byrummet. Bortset fra fredet/bevaringsværdig bebyggelse, hvor bevaringshensynet kan tilsidesætte kravene, gælder følgende:

- Langs de på tegning 2 med rød streg markerede facadeforløb skal stueetagen have en aktiv facade, der understøtter det ønskede byliv gennem en anvendelse med en høj grad af facadeaktivitet, der lægger op til interaktion og visuel kontakt mellem stueetage og byrum. Dette sker gennem åbne facadepartier med mange indgange, svarende til en indgang for hver ca. 6 m.
 - Langs de med blå streg markerede facadeforløb skal stueetagen have en åben facade, med en høj grad af åbenhed og visuel kontakt, men ikke nødvendigvis direkte aktiv facade, og med minimum én indgang for hver ca. 10 m.
 - Langs de med grøn streg markerede facadeforløb signalerer de afdæmpede facader en højere grad af privathed f.eks. gennem mindre visuel kontakt og færre indgange - dog minimum én indgang for hver ca. 12 m.
 - Facader langs byrum, der ikke er markeret med rød, blå eller grøn kan vælge mellem de tre facadetyper med udgangspunkt i funktionen i bygningen. Mod gårdrum er der ikke sådanne bindinger for facaderne.
- c) Ved nybyggeri langs de på tegning nr. 2 markerede røde og blå facadestræk skal bygningernes base have en minimumhøjde på 7,5 meter. I øvrige nybyggerier skal basen have en højde på mindst 6,5 meter. På højhuse skal basen være lige så høj som de omkringliggende bygningers facadehøjde. Basen skal fremhæves og behandles særligt i forhold til resten af huset.

Kommentar

Bygningens base defineres som minimum af stueetage, men oftest af stueetage og første sal samlet. Basen fortæller om indholdet og byhusets betydning for byrummet, og derfor ses det ofte i klassiske byhuse, at basen er artikuleret særligt i forhold til resten af facaden. Det er ønsket på Carlsberg, at basen i særlig grad træder i dialog med den æstetiske og funktionelle identitet i byens rum. På højhusene defineres basen af de omkringliggende bygningers højde, da dette giver et bedre samspil med karrébebyggelsen og byrummene. Basen kan fremhæves særligt med materialeskift, højere detaljeringsgrad, større vinduer eller lignende. Det er et ønske, at byrummets æstetiske og funktionelle identitet reflekteres i og styrkes af bygningernes design. Det er især bygningernes underste etager (basen), som formidler samspillet mellem byrum og bygning og medvirker til at skabe gode rammer for bylivet langs byrummets kanter. Derfor skal bygning-

§ 6. Bebyggelsens ydre fremtræden

gernes arkitektur tage udgangspunkt i byrummenes identitet og være tilpasset gåendes og cyklendes tempo. Bygningerne skal tilsammen skabe funktionel og arkitektonisk sammenhæng med variation og individualitet.

Ved at skelne mellem de tre forskellige facadetyper tilstræbes en variation i oplevelsen af byen, når man færdes i den. Der skal være forskel på de steder, hvor livet leves udadvendt det meste af døgnetimer, og de steder, hvor man vægter mere ro og privatliv.


Skitsen tv. viser et byhus, hvor de to underste etager er fremhævet som "base".

Th. eksempel på facade, hvor "basen" har fået et markant andet udtryk end etagerne ovenover.




d) De på tegning nr. 5B markerede hjørner og facadeafsnit skal gives en særlig markant udformning.

Skitsen og fotoet illustrerer en aktiv facade med stor åbenhed, mange indgange, høj detaljeringsgrad og stor grad af interaktion og visuel kontakt mellem ude og inde.



Skitsen og fotoet illustrerer en åben facade med stor grad af visuel kontakt mellem ude og inde.



Skitsen og fotoet illustrerer en afdæmpet facade med mindre vinduesåbninger og mindre visuel kontakt mellem ude og inde.



§ 6. Bebyggelsens ydre fremtræden

Kommentar

Formålet med at markere særlige hjørner og facadeafsnit er at understrege og markere vigtige oplevelser og særlige kig i bydelen, herunder at invitere ind og rundt i bydelen. Eksempelvis kan det være med en særlig detaljering, geometri, materialeskift, en særlig funktion, belysning, beplantning, kunst eller lignende.

- e) Tage skal formgives og behandles i sammenhæng med bygningens arkitektoniske idé. Medmindre særlige arkitektoniske forhold begrunder andet, skal tage på nybyggeri være flade eller have en hældning mod syd beregnet til opsætning af solceller. Flade tage skal så vidt muligt begrønnes.

Kommentar

Tagene kræver en særlig arkitektonisk bearbejdning. Kvarterets terrænspring og højhuse medfører, at tagene vil blive en vigtig del af mange menneskers daglige udsyn. Et kig som ikke skal afsløre en masse paptage og udluftningshætter, men derimod byens 5. facade.

Solceller kan med fordel placeres på syd- og sydvestvendte tage, såfremt disse ikke påvirkes i væsentlig grad af skygger fra højhuse.

Begrønning af tagflader kan bidrage til at give kvarteret et grønt udseende og herudover forsinker og reducerer det regnvandets udledning til kloak, sænker lufttemperaturen om sommeren, reducerer nedbrydningen af tagfladerne og optager CO². Begrønning kan ske på flere måder og hindrer ikke, at der kan etableres solceller på tagfladen eller som halvtag/ konstruktion over tagfladen, eller at der kan etableres tagterrasser.

- f) Vinduer og åbninger i nybyggeri skal udføres, så de fremtræder som huller i murfladen. Der er mulighed for større sammenhængende glaspartier i facadens underste 2 etager langs de på tegning nr. 2 med rød og blå streg markerede facadeforløb.

Facadeafsnit markeret med blå streg på tegning nr. 5B skal udføres med mulighed for kik gennem stueetagen til byrummet på den anden side.

- g) Udformningen af højhuse skal ske således, at husets slankhed og de vertikale linier understreges. I de etager, der ligger over basen, kan grundplanet reduceres til et mindre, kvadratisk plan. Inden for de øverste 20 pct. af facaden kan der varieres frit i geometri, materialer og åbningsgrad, når det fastlagte grundplan ikke overskrides. Højhusene skal principielt udformes i mørke farver og gives et ensartet materialevalg.

Ved fastlæggelsen af den endelige udformning af højhusene skal klimastudier påvise, at der ikke genereres vindforhold, der vil have en uacceptabel effekt på muligheder for ophold og aktiviteter på pladserne, jf. § 7, stk. 2, med tilhørende kommentar.



Skitsen viser et højhus, hvor basen har samme højde som nabobebyggelsen til venstre.

Kommentar

Kravene til udformningen af højhusene skal sikre et harmonisk billede, når flere/ alle tårne ses samtidigt.

§ 6. Bebyggelsens ydre fremtræden

- h) "Parasitter", der er selvstændige småskala-bygninger, som placeres på taget af særligt egnede bygninger, skal gives en udformning, der i udtryk og form afviger fra den bygning, som de placeres på.

Kommentar



"Parasitter" er en moderne fortolkning af byens irrationelle bygningskroppe – spir – tårne – karnapper etc., som er bygningselementer, der giver oplevelser i byens rum og i byens profil. "Parasitter" tænkes som selvstændige småskala-bygninger, der bryder radikalt med byhusenes horisontale afslutning. Typologien findes allerede på Carlsberg i form af eksempelvis Elefanthuset, bygningen der toppe Kraftværket etc.

- i) I portgennemgange til private gårdrum kan der opsættes porte/døre, som giver mulighed for indblik og udsyn, f.eks. ved større glaspartier eller gitterlåger. Der må ikke opsættes porte i de på tegning nr. 3A markerede offentlige passagemuligheder.
- j) Boliger i etagehuse skal forsynes med opholdsaltaner eller terrasser. Boliger i højhuse er undtaget fra denne bestemmelse. Altaner og eventuel afskærmning af disse skal placeres og udformes således, at de efter Teknik- og Miljøforvaltningens skøn ikke er til lysmæssig eller anden gene for de omboende. Altaner mod de på tegning nr. 7 markerede bevaringsværdige og fredede haver skal være indeliggende.
- k) Ved etagebebyggelse med boliger skal der etableres adgang til opgangene fra både gadeside og gårdside.

Kommentar

Kravet om adgang til gårdsiden gælder kun, hvis det drejer sig om private eller halvprivate gårde med opholdsarealer for beboerne. Mod Carl Jacobsens Villa's Have må der ikke etableres direkte adgange fra den tilstødende bebyggelse.

- l) I supplerende lokalplan(er) fastlægges yderligere bestemmelser for bebyggelsens ydre fremtræden, herunder "parasitter", altaner, karnapper og lignende, jf. stk. 10. Endvidere tages der konkret stilling til, om altaner mod gader og pladser skal være indeliggende af hensyn til pladsens aktiviteter.

Stk. 8.

For de på tegning nr. 6 viste bevaringsværdige bebyggelser gælder:

- a) Enhver ombygning eller ændring af bebyggelsens ydre skal udføres i overensstemmelse med den enkelte bygningens individuelle arkitektoniske udtryk og detaljering og må kun ske efter forudgående godkendelse fra Teknik- og Miljøforvaltningen, medmindre ændringerne iagttager bestemmelserne i pkt. b-f.
- b) Facadeoverflader skal opretholdes i deres nuværende udformning eller tilbageføres til oprindelig udformning. Facader i blank mur skal repareres med stentype, farve og forbandt som det eksisterende facademurværk. Pudsede overflader skal fremtræde glatpudset og kalkes eller males.
- c) Oprindelig udsmykning som gesimsbånd, friser, indfatninger, murblændinger, pilastre, altanværn m.v. samt oprindelige bygningsdele som søjler, terrasser

- og altaner, karnapper, frontispicer, skorstene, tårne, kviste og lignende skal med hensyn til udformning, detaljer og materialer bevares eller genskabes.
- d) Nye vinduer skal udføres svarende til den oprindelige vinduestype, hvad angår materialer, oplukkemåde, rammedeling, opsporsning og dimensioner m.v. Vinduer med sprosser skal udføres med enkelt lag glas og kitfals i yderste ramme. Der må kun anvendes klart planglas. Alternativt må vinduer udskiftes til lignende type, som efter Teknik- og Miljøforvaltningens skøn er tilpasset bygningens arkitektur.
 - e) Ved udskiftning af tagmaterialer skal anvendes samme materialer som det oprindelige. Tagrender og nedløb skal udføres i zink, kobber eller stål.
 - f) Ovenlysvinduer skal placeres i en ensartet rytme og med ens afstand til tag- kip. På hanebåndsloft må kun isættes støbejernsvinduer eller ovenlysvinduer med tilsvarende dimensioner eller glastagsten.

Kommentar

Mange af de bevaringsværdige bygninger i område I-IV, der er nummereret på tegning nr. 6, er tidligere industriallæg, der kræver større ombygninger for at kunne fungere med de forudsatte nye anvendelser. Det derfor være nødvendigt med større fleksibilitet i forhold til bevaring af oprindelige facader. Disse projekter forudsætter Teknik- og Miljøforvaltningens godkendelse i hvert enkelt tilfælde, jf. i øvrigt stk. 9.

Stk. 9.

For den bevaringsværdige bebyggelse i område I-IV gælder særligt:

- a) På baggrund af konkrete projekter, der skal godkendes af Teknik- og Miljøforvaltningen, kan der, for så vidt angår bebyggelsens ydre fremtræden, ske ændringer af facaderne med større åbninger i stueetagen med glaspartier for at give dagslys til nye funktioner og for at skabe et godt samspil med de tilstødende byrum. Desuden skal der etableres porte i forbindelse med de fastlagte offentlige passagemuligheder. Oppe i etagerne kan der også etableres åbninger for at sikre dagslys til de nye funktioner med nøje respekt for den enkelte bygnings arkitektoniske særpræg.
- b) I supplerende lokalplan kan der fastlægges yderligere bestemmelser for den bevaringsværdige bebyggelse.

Stk. 10.

For delarealer i område I-IV gælder særligt:

- a) Delareal IIA: Ny bebyggelse mod Ny Carlsberg Vej skal tage udgangspunkt i tyngden og materialekarakteren i de bevaringsværdige bygninger. Facaderne mod Ny Carlsberg Vej skal udføres i tunge materialer, såsom tegl, natursten og indfarvet beton. Facadernes baser skal markant adskille sig fra bygningernes øvrige etager. Stueetagen må ikke trækkes tilbage fra facadelinjen, der må ikke etableres altaner, og der må kun etableres mindre bygningsfrem-spring. Sammenbygning med bryghuset og Dipylon skal ske således, at der skabes visuel ro omkring porten og dens detaljerigdom.
- Af hensyn til det fredede miljø omkring Bakkehusmuseet skal bebyggelsens facade mod nord være rolig og afdæmpet, og tage og terrasser skal være begrønnede. Teknik, elevatorårne og lignende skal indarbejdes inden for

§ 6. Bebyggelsens ydre fremtræden

bygningens profil og må ikke placeres frit på taget eller rage op over tagets afslutning.

Mod pladsen skal bebyggelsernes facader tage udgangspunkt i pladsens materialer, karakter og stemning.

De på tegning nr. 8B markerede hjørner og facadeafsnit skal gives en særlig markant udformning, jf. stk. 7, pkt. d, med tilhørende kommentar. Hvis de etableres "parasitter", skal den særlige udformning koordineres hermed, alt efter Teknik- og Miljøforvaltningens nærmere godkendelse.

Altaner må kun udføres som indeliggende altaner. På øst- og sydfacaden og i den indre gård i bebyggelsen nord for Bryghuset må der dog etableres frem-springende altaner bortset fra strækningen umiddelbart over for Bryghuset. Disse altaner må ikke bindes sammen på tværs af lejlighedsskel. Altaner og tagterrasser i det indre gårdrum nord for Bryghuset kan bindes sammen på tværs af lejlighedsskel.

Der skal etableres de på tegning nr. 8B viste porte. Indgange til ny bebyggelse skal primært placeres mod gaderne og pladserne. Ny bebyggelse skal tilpasses terrænet således, at sokkelhøjden maksimalt er 1 m.

Stk. 11.

For område V gælder særligt:

Ny randbebyggelse skal tilpasses den eksisterende bebyggelse med hensyn til etagehøjder, vandrette linjer samt materialer og farvesætning. En eventuel tag-etage skal udformes traditionelt med skrå tagflader eller som penthouseetage med tilbagerykninger fra facaderne på mindst 2 m.

§ 7. Byrum

Stk. 1.

Der fastlægges 25 byrum i princippet som angivet på tegning nr. 3A:

4 regionale pladser markeret med rød farve - A, B, C og D

7 bydelspladser markeret med blå farve - E, F, G, H, L, O og P

9 lokale pladser markeret med grøn farve - M og N samt 7 unavngivne pladser

2 bydelshaver markeret med blå stiplet streg - I og J

3 lokale haver markeret med stiplet grøn streg - K, Q og R,

Desuden fastlægges der med orange pile en række offentlige passagemuligheder gennem bygninger og byggefelter, der forbinder byrummene. Passagerne skal være åbne hele døgnet, jf. dog § 8, stk. 5, for så vidt angår Carl Jacobsens Villa's Have. Endelig muliggøres der private gårdrum.

Gårdrum skal indrettes med opholdsarealer uden større terrænspring, og der må ikke indrettes bilparkering. Etablering af cykelparkering, oplag og tekniske installationer samt opførelse af skure må kun finde sted i meget begrænset omfang.

Kommentar

Betegnelsen byrum bruges om en række offentligt tilgængelige arealer på terræn i form af pladser, haver, åbne gårdrum og passager mv. Haverne behandles i § 8 stk.6. Byrum kan have status af vejareal eller ubebygget areal.

Lokalplanen fastlægger en række andre bestemmelser om byrum og byliv. Krav til aktiviteter i stueetagen er fastlagt i § 3. stk. 1, pkt. g. Stueetagens facadeud-

formning er beskrevet i § 6, stk. 7, pkt. b, og krav om en særlig arkitektonisk bearbejdning af udpegede facadestykker findes jf. § 6 stk. 7, pkt. d. Krav til kantzoner er fastlagt i § 7, stk. 3. Bestemmelser om bevaringsværdig beplantning er fastlagt i § 8, stk. 6 og terrænforhold og tilgængelighed behandles i § 8, stk. 7. Belysning behandles i § 8, stk. 8, hvor der er krav om en belysningsstrategi. Den generelle belysningsstrategi suppleres med bestemmelser for de enkelte byrum. Ambitionen er at tilbyde en stor variation af byrum. De forskellige byrum har deres egen skala og identitet og er herudover defineret i forhold til et indbyrdes hierarki: *De regionale byrum* er attraktive besøgsmaal for hele regionen med f.eks. store kulturfunktioner, kunst, bespisning, beværtning og detailhandel af særlig høj kvalitet.

Bydelssammene legepladser, udearbejdssteder, mødesteder, sport, sanselig rekreation, ophold og pausesteder, for bydelen og naboområderne.

De lokale byrum opfylder de umiddelbare behov i lokalmiljøet, f.eks. den lille oase, legepladsen, mødestedet og pausen.

Stk. 2.

De på tegning nr. 3A markerede regionale pladser og bydelspladser skal anlægges efter en af Miljø- og Teknikforvaltningen godkendt plan for hver af pladserne efter følgende overordnede retningslinier:

- Pladsernes indretning - der fremgår af den til hver plads hørende tegning - tager udgangspunkt i deres anvendelse og brug og skal generelt sikre tryk færdsel, forbindelser og gode oversigtforhold.
- Pladsernes afgrænsning er defineret af de eksisterende bygninger, der planlægges bevaret, samt af byggefelternes afgrænsning.
- Det skal sikres, at der kan opnås et vindkomfortniveau på pladserne minimum som angivet på tegning nr. 3A.
- Der skal etableres muligheder for ophold som principielt angivet. Der skal etableres rigeligt med offentlige, ikke-kommercielle opholdsmuligheder på pladserne A, B og C.
- De markerede vigtige kig på tværs af pladserne/haverne må ikke sløres.
- Det markante terræn skal optages og bearbejdes i pladsernes indretning.
- De primære bevægelseslinier for fodgængere og cyklister samt biltrafik er principielt angivet. Den endelige placering fastlægges ved detaljeringen i samspil med de øvrige hensyn.
- Belysningen skal markere pladsernes rumlige karakter. Vejbelysningen skal rette sig mod fodgængere og cyklister på opholds- og legeområder.
- Vand skal indgå som et vigtigt element på pladserne A, B, D, E, H og O. Derudover etableres der vandelementer i I og J.
- Ny beplantning skal være robust og stemme overens med pladsens brug, skala, karakter og vækstvilkår.
- Plan for indretning af den enkelte plads skal godkendes før, der tages stilling til udformningen af de bygninger, der ligger ud til pladserne, så det sikres, at bygningerne tilpasses pladsernes udformning, jf. § 6, stk. 7.
- I stk. 3 fastlægges særlige bestemmelser for indretningen af de enkelte pladser.

Kommentar

Planerne for de enkelte pladser skal beskrive pladsernes indretning med hensyn til deres karakter, brug, mikroklima, tryghed, tilgængelighed, indretning, terræn, færdsels- og bevægelseslinier, belægning, belysning, beplantning, kunst og vand i overensstemmelse med de retningslinjer, som er angivet i stk. 3.

I forbindelse med udarbejdelsen af en vindkomfortundersøgelse er der opstillet fire kategorier for forskellige fodgængeraktiviteter og vindkomfortniveauer.

A: Siddende for en længere periode. B: Fodgængere stående; siddende over en kortere periode. C: Fodgængere gående; almindelig gående; fritidsgåture; slentre. D: Målsøgende hurtig og rask gang. Ved den nærmere udformning af højhuse beliggende ud til pladser skal det påvises, at gener fra eventuel "downwash" er minimeret. "Downwash" optræder, når en bygning bliver meget højere end sine omgivelser, og vinden derved bliver presset ned langs facaden og giver høj vindhastighed og turbulens i de nære omgivelser. Fænomenet og generne fra det kan afhjælpes ved at bearbejde designet af både højhuset og byrummet.

Tegningerne for de enkelte pladser viser blandt andet 4 principielle zoner: Zoner egnet for henholdsvis ophold, aktivitet, beplantning og vandelement. Ikke alle zoner indgår i alle pladser. "Zone egnet for ophold" og "zone for aktivitet" viser, hvor pladsen er egnet hertil ud fra studier af sol- og vindforhold og samspil med aktiviteter i de tilgrænsende bygninger. Udpegningen angiver ikke udstrækningen og udelukker ikke, at der kan indrettes andre zoner for ophold/aktiviteter på pladsen ved den konkrete plan. "Zone for beplantning" og "zone for vandelement" angiver et felt, inden for hvilket der skal foretages beplantning/etableres et vandelement. Feltets størrelse angiver ikke omfanget af vandelementet/beplantningen. Der kan være krav til beplantningen i bestemmelserne for de enkelte pladser. Ny beplantning bør stemme overens med den artsrigdom af træer, som findes på Carlsberg-området samt i de omkringliggende grønne områder, såsom Søndermarken og Vestre Kirkegård. Ved det specifikke valg af træarter bør der overvejende plantes karaktergivende (løv)træer, som stemmer overens med og passer ind i forhold til byrummets brug, skala, arkitektur, stemning og vækstvilkår.

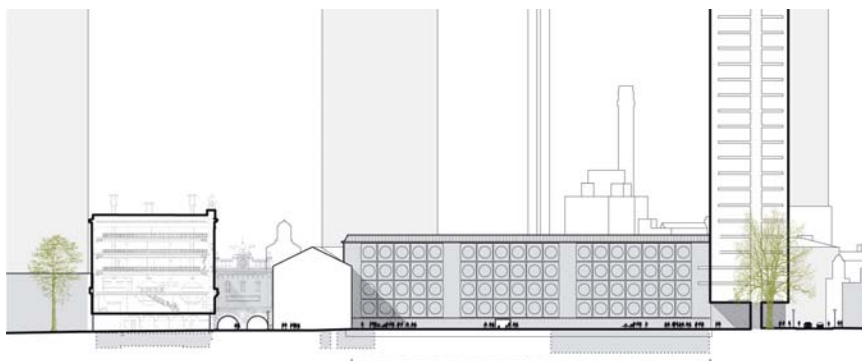
De i illustrationsteksterne anførte navne på pladserne er foreløbige arbejdstitler, og der tages forbehold for den endelige navngivning.

Tegningerne er ikke målfaste.

Stk. 3.

For de enkelte pladser gælder særligt:

Plads A:














Snit gennem "Bryghuspladsen" og Ny Carlsberg Vej set mod øst og Lagerkælderen.



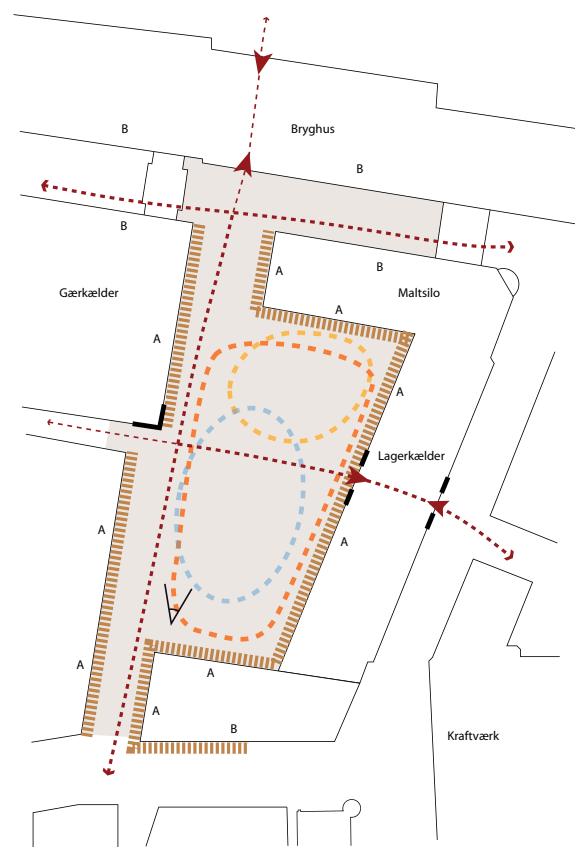
Visualisering af "Bryghuspladsen" som kvarterets centrale plads.

- Pladsen skal etableres som en robust og fleksibel plads, der kan huse begivenheder af alle størrelser hele året. Pladsens indretning skal give mulighed for, at funktionerne i bygningerne kan trækkes ud på pladsen.
- Pladsens belægning skal være urban, hård og robust og kunne tåle en varieret brug, herunder kørsel med større lastbiler.
- Der skal etableres en fleksibel belysning af høj kunstnerisk kvalitet, som kan håndtere krav til store og små events, opholdszoner, aktiviteter og forbindelser på tværs af pladsen og på alle tidspunkter af døgnet.

-  Byrums afgrænsning
-  Zone for aktiviteter
-  Zone velegnet til ophold, længere tid
-  Zone for vandlement
-  Primære bevægelseslinier
-  Temporære kantzoner
-  A Aktive facader
-  B Åbne facader
-  ► Forbindelse gennem bygning / byggefelt
-  ▼ Sigtelinier / vigtige kig
-  — Facadeafsnit og hjørner der skal markeres særligt

Tegningen viser principper for indretning af plads A – "Bryghuspladsen".

Plads A "Bryghuspladsen" er bydelens centrale plads og skal rumme nogle af bydelens vigtigste kulturelle og offentlige attraktioner. Pladsen skal etableres med henblik på attraktive aktiviteter og mulighed for ophold hele døgnet. Pladsen skal tilbyde en række klassiske byaktiviteter, som handel, ophold, servering af mad/drikke, events og kultur. Pladsens store styrke er, at den er solbeskinnet det meste af dagen.



















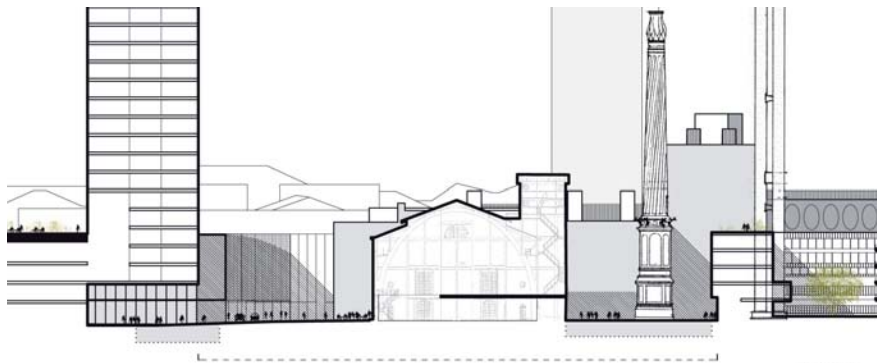
Stemmingsbillede – aftenaktiviteter på "Kulturpladsen".

Tegningen nedenfor viser principper for indretning af plads B – "Kulturpladsen".

Plads B "Kulturpladsen" er kvarterets rå og kulturelle plads med mindre forestillinger, performances, midlertidige, flygtige og faste aktiviteter. Pladsen skal etableres, så der kan være aktiviteter det meste af dagen, og den skal have særlige attraktive funktioner, der aktiverer pladsen om aftenen.

Pladsens store styrke er, at den er solbeskinnet det meste af dagen, hvorfor den er et rigtig godt sted at opholde sig, og den har to karakterfulde dele, en rumlig varieret intens nordside og en solfyldt, aktiv sydside. Eksempler på træarter til den nordlige del af pladsen kan være ask, platan, robinie, tretorn m.v.

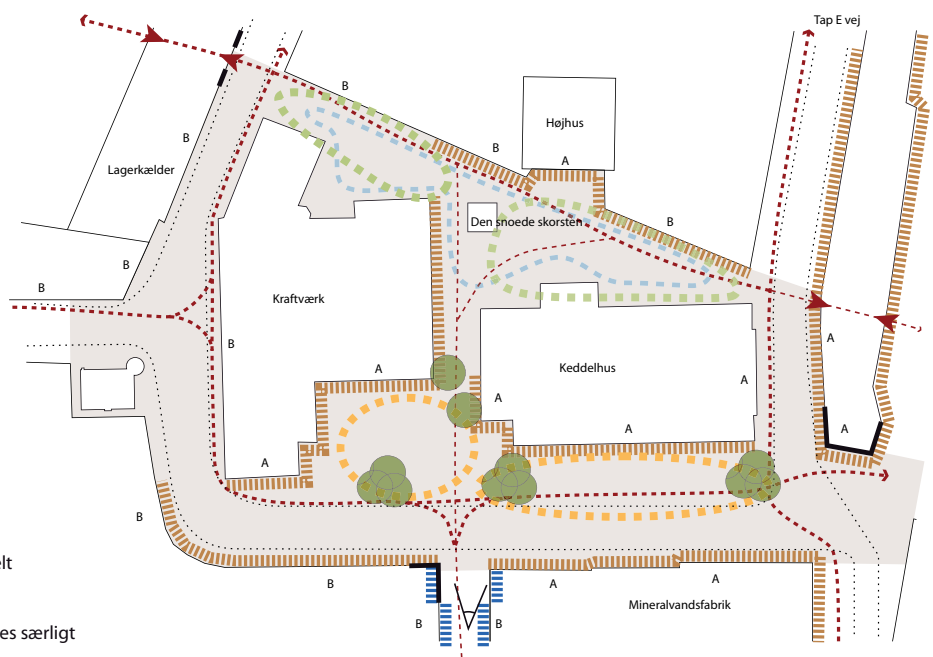
-  Byrumets afgrænsning
-  Zone velegnet til ophold, længere tid
-  Zone for beplantning
-  Zone for vandelment
-  Primære bevægelseslinier
-  Smal kantzone
-  Temporær kantzone
-  Bevaret træ
-  Køreareal
-  A Aktive facader
-  B Åbne facader
-  ► Forbindelse gennem bygning / byggefelt
-  V Sigtelinier / vigtige kig
-  — Facadeafsnit og hjørner der skal markeres særligt



Snit gennem "Kulturpladsen" og Kedelhuset viser den sydlige del af pladsen til venstre og den nordlige del af pladsen til højre.

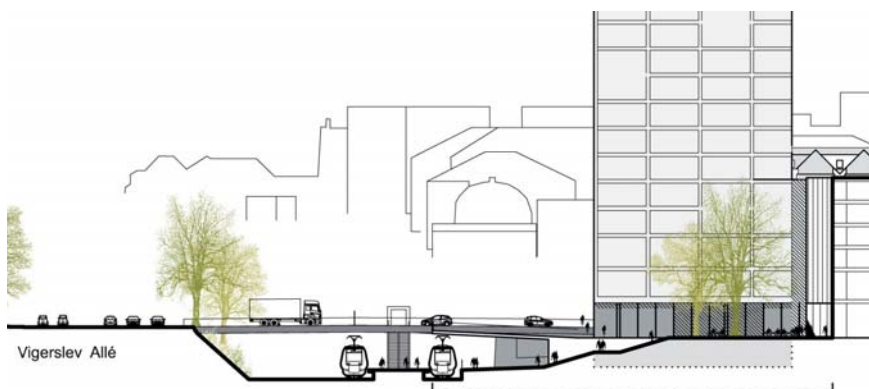
Plads B:

- Pladsen skal etableres som et dynamisk rum med en rå, industriel karakter. Pladsens indretning skal give mulighed for aktiviteter dag og aften og for, at funktionerne i Kraftværket og Kedelhuset kan trækkes ud i byrummet.
- Der skal opnås en høj grad af trykthed på den nordlige del af pladsen ved at arbejde med belysning og gøre rummet visuelt overskueligt.
- Indretningen af pladsen skal tage højde for den særlige rumlige variation på den centrale del og skal optage og bearbejde det store terrænspring, der især optræder på pladsens sydlige del.
- Der kan plantes højstammede træer på den nordlige del for at skabe et fortættet byrum i kontrast til den mere åbne og lyse sydlige del.
- Pladsens belægning skal være hård og robust og afspejle pladsens rå, industrielle karakter.
- Belysningen skal afspejle de kulturelle funktioner, der huses i bygningerne, hvor særlig det sydlige område er vigtigt.



§ 7. Byrum

Snit gennem "Stationspladsen" og banegraven med den nye vejbro.



Stemningsbilleder.

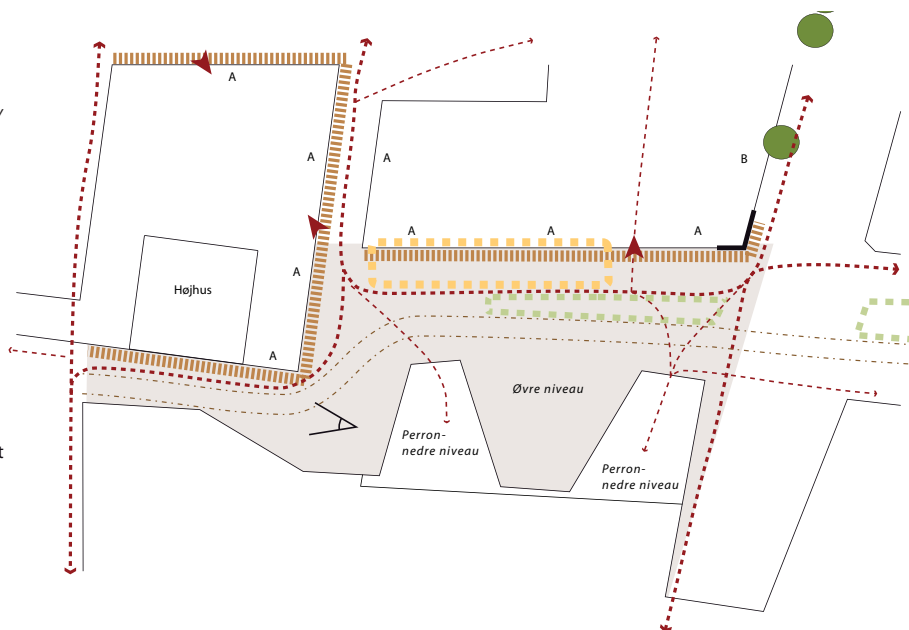
Plads C:

- Pladsen skal etableres som transitplads med varierede muligheder for ophold og færdsel.
- Pladsen skal have hård belægning.
- Cykelforbindelsen "Carlsberggruten" skal integreres på pladsen, så der ikke opstår konflikter mellem fodgængere og cyklister.
- Belysning fra baneterræn og toge skal tænkes med i den samlede belysning af pladsen. Belysningen skal herudover tænkes sammenhængende i forhold til pladsens to niveauer. Cykelforbindelsen skal belyses for at sikre uhindret og tryk færdsel.
- Der skal være tydelig sammenhæng mellem beplantning på Sønder Boulevard og Stationspladsen.

Tegningen viser principper for indretning af plads C – "Stationspladsen".

Plads C "Stationspladsen" har en stor tilstrømning af mennesker og i den forbindelse skal der etableres varierede muligheder for ophold af kortere og længere varighed. Langs den nordlige solbeskinnede facade bør tilbydes kommercielt ophold i relation til en restaurant/café, såfremt man kan opnå et godt mikroklima her. Den store tilstrømning af mennesker til stationen forventes at sikre en god trykthed det meste af døgnet, men der bør etableres funktioner på pladsen, som også er aktive om natten. Eksempler på træarter kan være ask, robinie, kirsebær, tretorn m.v. Der tages forbehold vedrørende den viste udformning af arealerne ved stationen, idet den tager udgangspunkt i forløbige skitser til en ny Enghave Station.


- Byrums afgrænsning
- Zone for ophold, kort tid
- Bevaret træ
- Zone for beplantning
- Primære bevægelseslinier
- ▨ Temporære kantzoner
- Forbindelse gennem bygning / byggefelt
- ∨ Sigtelinier / vigtige kig
- A Aktive facader
- B Åbne facader
- Hjørner der skal markeres særligt
- ⋯ Princiuel placering af cykelforbindelse





Stemningsbillede – vand og beplantning som identitetsskabende elementer på "Urban Grøn".

Snit gennem "Urban Grøn" viser pladsen set mod øst.



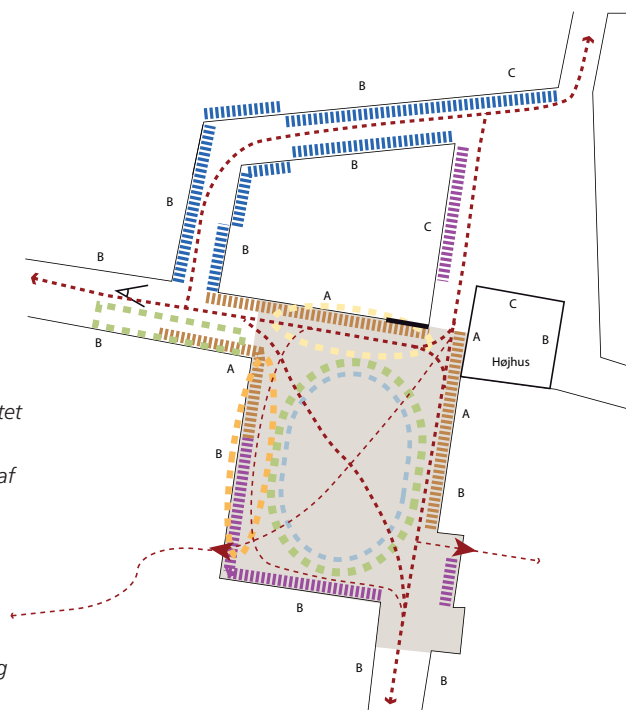
Plads D:

- Der skal etableres beplantning, som skaber pladsens grønne karakter.
- I pladsens design indtænkes en særlig attraktion i form af en unik beplantning, kunstværk og lignende, der kan være magnet for hele kvarteret.
- Belysningen på pladsen skal understøtte rummets grønne og kunstneriske fremtoning.

- Byrums afgrænsning
- Zone for beplantning
- Zone velegnet til ophold, længere tid
- Zone velegnet til ophold, kort tid
- Principiel zone for vandelement
- Primære bevægelseslinier
- Bred kantzone
- Smal kantzone
- Temporær kantzone
- A Aktive facader
- B Åbne facader
- C Afdæmpede facader
- Forbindelse gennem bygning / byggefelt
- Sigtelinier / vigtige kig
- Facadeafsnit og hjørner der skal markeres særligt

Tegningen viser principper for indretning af plads D – "Urban Grøn".

Plads D "Urban-Grøn" er et veldefineret urbant byrum, med høj intensitet af træer og grøn beplantning. Pladsen opsamler vandforløbet gennem bydelen, og det skal præge dens karakter og udformning. Begrønning af pladsen kan suppleres med begrønning af de omliggende facader. Egnede træarter kan f.eks. være vandgran, pil, robinie m.v. Det er et aktivt mødested mellem turister, erhvervsbebyggelsens brugere om dagen og områdets beboere om aftenen og skal i design og indretning afspejle disse gruppers særskilte behov. Pladsen skal tilbyde en række byaktiviteter som cafeer, restauranter, barer og leg, ophold og kunstneriske oplevelser.





Den eksisterende kælder under pladsen



Stemmingsbilleder - vand som identitetsskabende element på "Vandets Plads".



Plads E:

- Pladsen skal etableres som bydelens primære plads med vand. Vandelementet skal tilbyde oplevelser knyttet til vand hele året i forbindelse med ophold, leg og rekreation.
- Der skal etableres tæt træbeplantning i markerede zoner, der skal virke byrumsfortættende og fungere som klimaskærm mod vind.
- Kælderen kan udnyttes i relation til pladsen.
- Pladsen skal være belagt med hårde materialer.
- Belysningen skal accentuere oplevelser knyttet til vand og vandets egenskaber og bør samtidig understrege pladsens skiftende brug over året.

- Byrums afgrænsning
- Bevaret træ
- Zone for beplantning
- Zone for vandelement
- Primære bevægelseslinier
- Facadeafsnit og hjørner der skal markeres særligt
- B Åbne facader
- C Afdæmpede facader

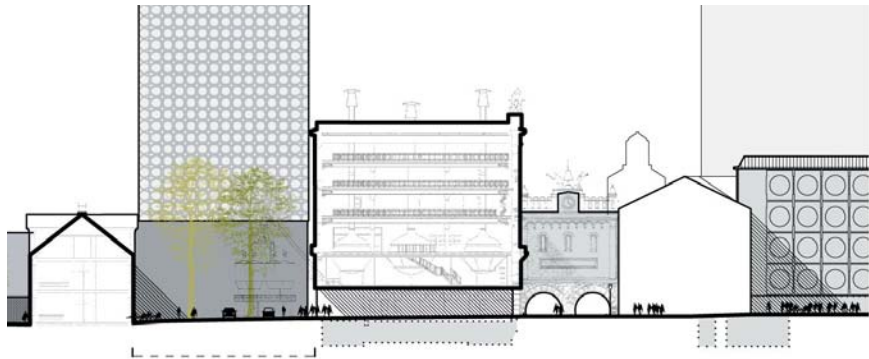
Tegningen viser principper for indretning af plads E – "Vandets Plads".

Plads E "Vandets Plads" er den vigtigste vandplads, og der hvor kilden springer. Pladsen lægger op til ophold, leg og rekreation, der alle knytter sig til vandet og dets tilstande. Pladsen skal ved hjælp af vandet være aktiv på forskellige måder alt afhængig af vejr, årstid og tidspunkt. Eksempler på egnede træarter kan være avnbøg, vandgran, pil, robinie, tretorn m.v.





Stemningsbillede - pladsen bag Bryghuset i dag.

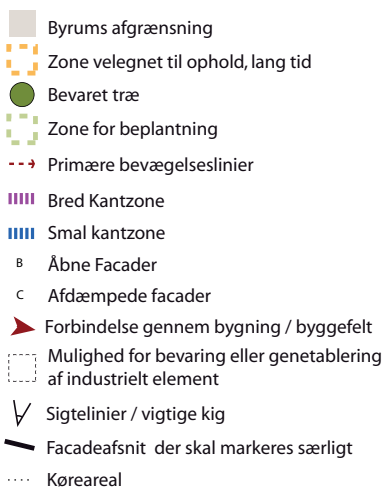


Tegningen viser principper for indretning af plads F - "Industrikulturens Plads".

Plads F "Industrikulturens Plads" er den underfundige og facetterede bagsideplads. Her ses en del af Carlsbergs industrihistorie i det kontrastfyldte, langstrakte rum. Pladsen har en formel vestlig del og en mere uformel og legende østlig del. Industrikulturens Plads har et af de mest gunstige aftensolsforhold på Carlsberg, og det skal udnyttes til aftenarrangementer, ophold, leg osv. Beplantningen skal bidrage til at sikre et godt mikroklima på pladsen og understrege rummets to inddelinger i øst og vest. Eksempler på beplantning kan være platan, lind, pil, tretorn, robinie, samt yderligere stedsegrønne arter. Antallet af parkeringspladser til cykler er fastlagt i § 8, stk. 3. Parkeringspladser for biler må kun være til korttidsparkering.

Plads F:

- Pladsens indretning skal understrege den industrielle kulturarv, de varierede rumlige sekvenser og det store terrænfald på grunden. Siloerne på pladsens midterste del kan eventuelt bevares og andre industrielle elementer fra Carlsberg-området kan eventuelt genetableres på pladsens østlige del.
- Der skal fokuseres særligt på at skærme for østen- og vestenvinden.
- Pladsen skal have hård belægning, hvor der er kørespor. Hvor der er mulighed for ophold og leg, kan der arbejdes med andre belægninger.
- Cykelparkering på terræn skal deles i mindre enheder og placeres i tilknytning til bygningernes indgange, dog ikke i de markerede opholdsområder, kantzoner og primære bevægelseslinier.
- Cykelforbindelsen skal integreres på pladsen og markeres, så der ikke opstår konflikter mellem kørende, fodgængere og cyklister.
- Der må etableres indtil 10 bilparkeringspladser.
- I ny beplantning skal indgå en variation af højstammede, fritstående træarter.
- Pladsens brug og industrifortælling skal understreges med særlig belysning.



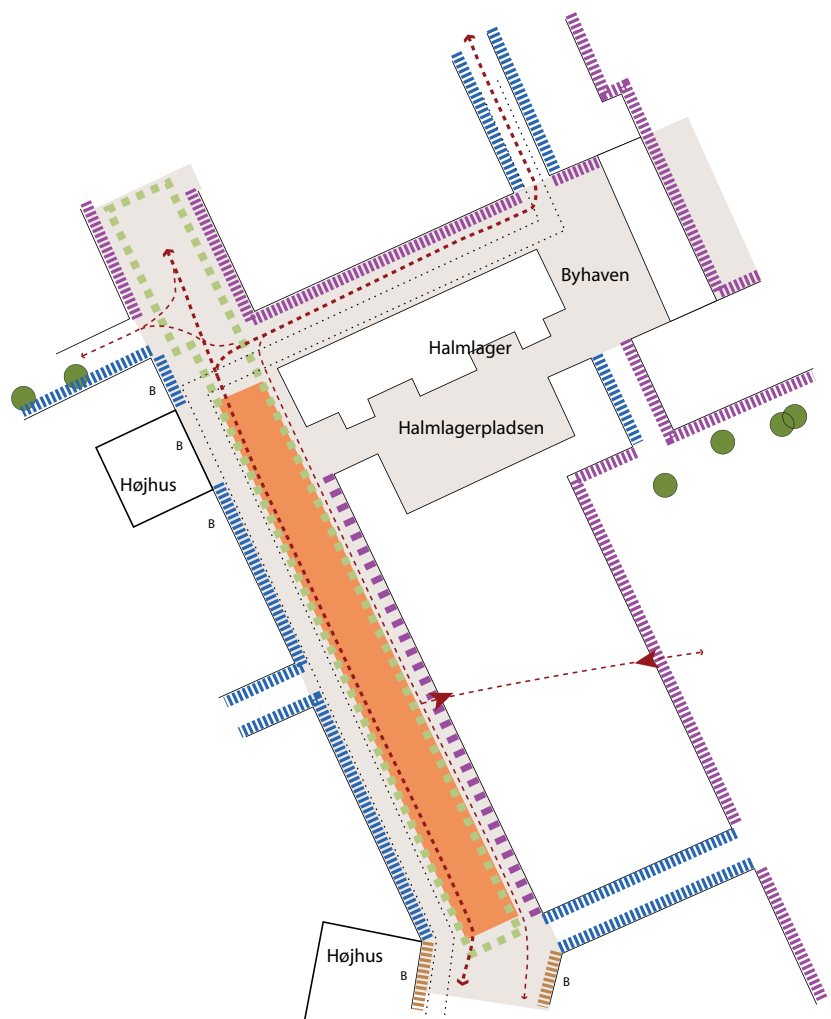


Stemningsbillede - uformel sport på plads G.

Plads G:

- Pladsen skal tilbyde en række sportslige aktiviteter for hele bydelen.
- Pladsens materialer og udformning skal understøtte en mangfoldig og aktiv brug af rummet. Der kan indfældes felter med beplantning og græs som understøtter ophold og aktivitet i rummet og bidrager til et godt mikroklima. Her tænkes særligt på aktivitetszonen på pladsens vestlige del
- Byrummet skal tilrettelægges for uformel sportsudfoldelse, der skal kunne foregå i samspil med bil og cykeltrafik
- Der skal etableres tættere træbeplantning i området mod Rahbeks Allé og i "Byhaven", der ligger øst for Halmlageret.
- Halmlagerets fremtidige funktion bør afspejle pladsens karakter som sportens plads, og funktionen i bygningen skal kunne trækkes ud og bruges på "Halmlagerpladsen", der ligger syd for Halmlageret.
- Belysningen skal tilrettelægges for rummets særlige sportslige aktiviteter og udfoldelse hele året og om aftenen. Der bør etableres interaktiv belysning på særlige steder, som kan tændes af brugerne til for eksempel boldspil.

- Zone for aktivitet
- Byrums afgrænsning
- Bevaret træ
- Zone for beplantning
- Primære bevægelseslinier
- ... Køreareal
- ⊞ Åbne facader
- ▄▄▄ Smal kantzone
- ▄▄▄ Bred kantzone
- ▄▄▄ Bred kantzone der tilpasses pladsens indretning
- ▄▄▄ Temporær kantzone
- Forbindelse gennem bygning / byggefelt



Tegningen viser principper for indretning af plads G - "Sport Rahbek".

Plads G "Sport Rahbek" skal være et rekreativt og multifunktionelt lege-opholdsområde med fokus på sport. Den skal etableres som en overvejende grøn plads til fysisk udfoldelse og leg kombineret med stille trafik.











Vinderforslagets vision for "Markedspladsen".

Snit gennem "Markedspladsen" set mod nord mod Ny Carls Plads og højhus 02 og 05 og KB-siloen i baggrunden.



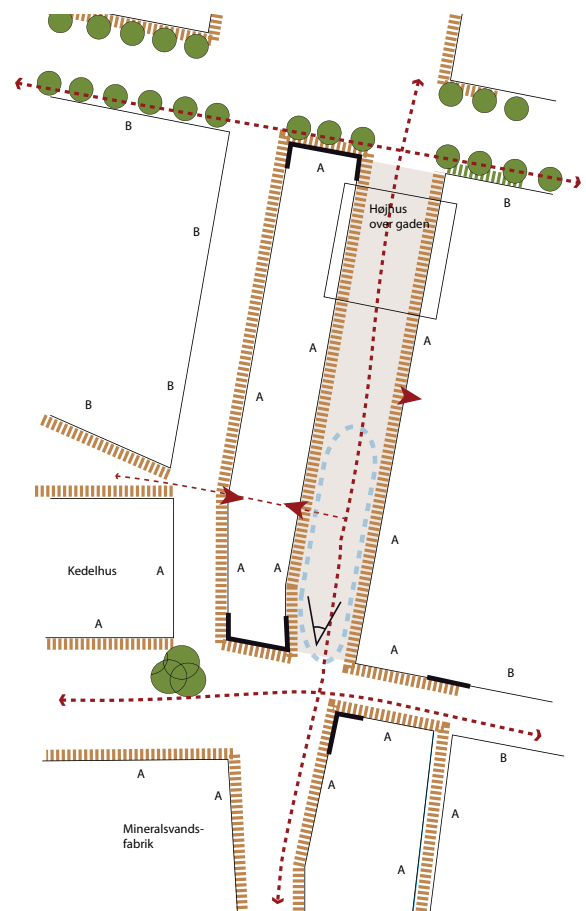
Plads H:

- Der skal etableres en passage til plads A gennem ny bebyggelse.
- Der skal etableres et vandelement, som kan bruges i forhold til pladsens funktion som markedsplads.
- Pladsen skal være befæstet med hård belægning.
- Pladsen kan overdækkes med lettere materiale.

-  Byrums afgrænsning
-  Zone for vandelement
-  Bevaret træ
-  Primære bevægelseslinier
-  Temporær kantzone
- A Aktive facader
- B Åbne facader
-  Forbindelse gennem bygning / byggefelt
-  Sigtelinier / vigtige kig
-  Facadeafsnit og hjørner der skal markeres særligt

Tegningen viser principper for indretning af plads H – "Markedspladsen".

Plads H "Markedspladsen" vil være bundet op på handelsfunktioner, som knytter sig til de omkringliggende bygninger i øst og vest, og den skal rumme et levende og aktivt handelsliv.





Visualisering af "Kælderpladsen".



Tværsnit gennem "Kælderpladsen" set mod nord.



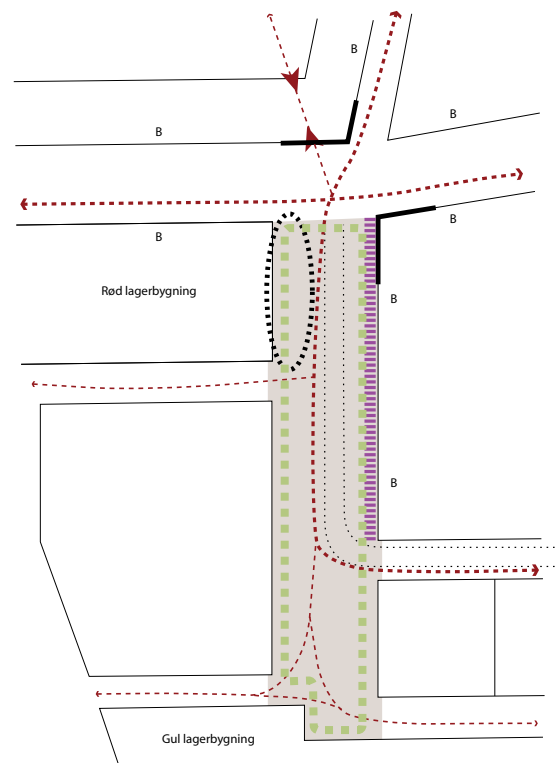
Kælderen under Rød Lagerbygning.

Plads L:

- Pladsen skal danne et grønt bindeled mellem Carl Jacobsens Villa's Have og Akademiets Have ved etablering af beplantning af træer på den centrale og sydlige del af pladsen.
- Der skal som minimum blotlægges kælder som vist på tegningen. Blotlagte kældre skal interagere med pladsens terrænniveau og opfattes som en del af hele pladsen og dens design, og der skal være direkte adgang til kælderniveau fra pladsens gulv.
- Belysning skal især fokusere på at belyse pladsens to niveauer med de blotlagte kælderrum som særligt signifikante elementer. Derudover bør pladsens beplantede del oplyses på en særlig stemningsgivende måde.

Tegningen viser principper for indretning af plads L – "Kælderpladsen".

Plads L "Kælderpladsen" er en bydelsplads, hvis kælder skal eksponeres og være et markant identitetskabende hovedtræk. Den udlægges som opholds- og legeområde med bilkørsel tilladt på pladsens centrale og nordlige del. Funktioner i de omkringliggende bygninger bør præge pladsen og de blotlagte kældre og bidrage med stor variation i aktivitetsniveauet. Pladsen vil være forbindelsesled mellem de to grønne rum Carl Jacobsens Villa's Have og Akademiets Have.



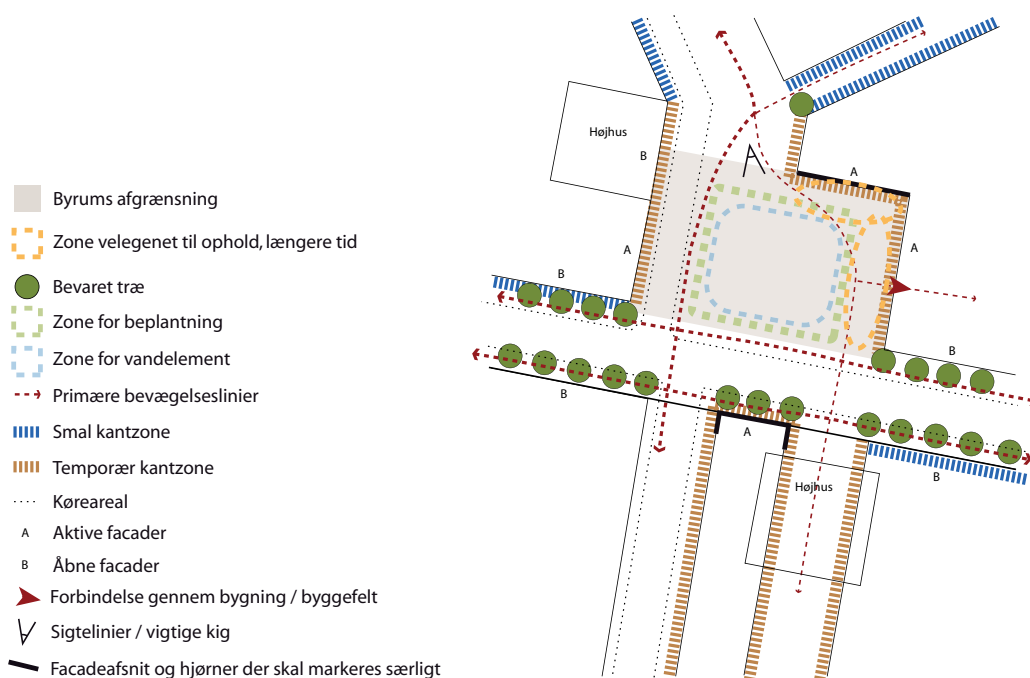
- Byrums afgrænsning
- Zone for beplantning
- Primære bevægelseslinier
- B Åbne facader
- ⋯ Zone for blotlægning af bevaringsværdig kælder
- Forbindelse gennem bygning / byggefelt
- ⋯ Køreareal
- Hjørne der skal markeres særligt
- |||| Bred Kantzone



Snit gennem "Ny Carls Plads" set mod syd og "Markedspladsen".

Plads O:

- Pladsen skal anlægges med hård belægning, der svarer til dens urbane og klassiske karakter.
- Der skal etableres træbeplantning, som et karaktergivende element, der samtidig formindsker vindgener fra især sydvest.
- På grund af pladsens centrale beliggenhed skal der tages højde for en høj grad af cykelparkering i pladsen design og møblering.



Tegningen viser principper for indretning af plads O – "Ny Carls Plads".

Plads O "Ny Carls Plads" er en formel og klassisk plads, der kobler sig på Ny Carlsberg Vej og Humleby. Den skal byde på handelsliv og bør indeholde en café, der kan udnytte pladsens gode solforhold. Pladsen tilbyder en pause eller ophold på vejen fra Vesterbro til Søndermarken og Frederiksberg.



Skitse til udformning af ny stationsforplads viser, hvordan Sønder Boulevard kan indrettes.

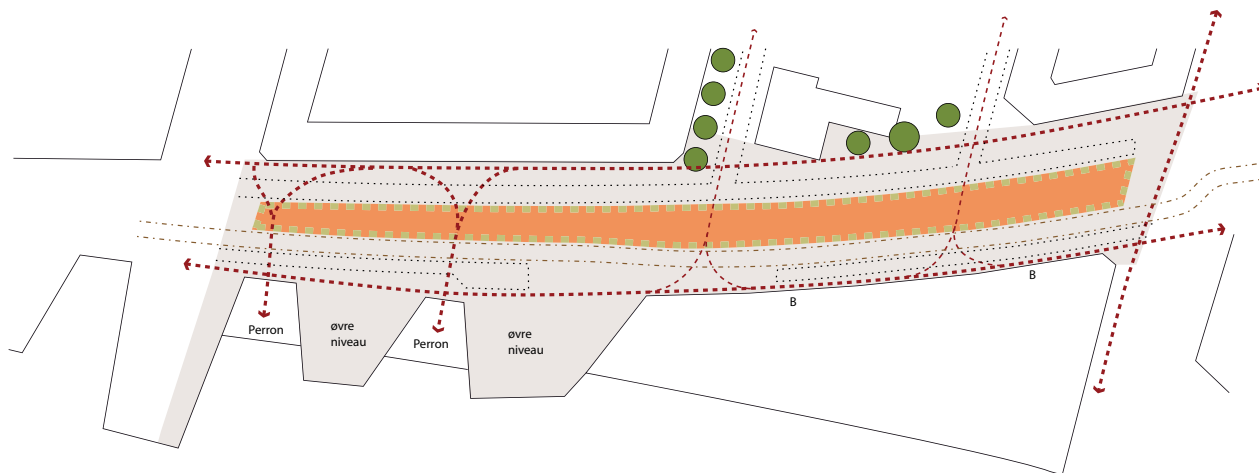
Plads P:

- Pladsen skal anlægges med hård belægning, hvor der er kørespor til tilgrænsende bebyggelse samt til Enghave Station og forpladsen hertil.
- I pladsen indgår en forplads til den nye Enghave Station samt den i § 4, stk. 8 fastlagte cykelrute.
- Pladsen skal have en udformning, som funktionsmæssigt og visuelt tilfører rekreative kvaliteter til det tæt bebyggede område nord for pladsen.

- Byrums afgrænsning
- Bevaret træ
- Zone for aktivitet
- Zone for beplantning
- > Primære bevægelseslinier
- Principiel placering af bilforbindelse
- B Aktive facader
- Principiel placering af cykelforbindelse

Tegningen viser principper for indretning af plads P – "Sønder Boulevard".

Plads P "Sønder Boulevard". Den nærmere udformning skal ske i samarbejde med ejere, beboere og brugere i de tilstødende ejendomme, herunder Carlsberg og banemyndighederne. Der tages forbehold vedrørende den viste udformning af arealerne ved stationen, idet den tager udgangspunkt i foreløbige skitser til en ny Enghave Station.



Stk. 4.

Der fastlægges kantzoner ved en del af byens rum og langs veje som angivet på tegning 3B efter følgende retningslinier:

- Smal privat, permanent kantzone er 0,60 m bred. Udformningen skal understøtte brugen af udearealet umiddelbart knyttet til bygningens brug og aktiviteter. Kantzonen, der ligger inden for eller uden for byggefeltet som angivet på tegningen, skal fremstå klart privat. Lyskasser, rensebrønde mv. skal i princippet etableres inden for kantzoner, der ligger uden for byggefeltet.
- Bred privat, permanent kantzone er 2 - 3 m bred. Udformningen skal understøtte brugen af udearealet umiddelbart knyttet til bygningens brug og aktiviteter. Kantzonen skal fremstå klart privat. Der er mulighed for at hegne, bortset fra de kantzoner, der grænser op til pladserne E, F og L. Udstrækningen af den brede kantzone langs østsiden af plads G skal tilpasses pladsens indretning.
- Temporære kantzoner er arealer, der i det offentlige rum tilgodeser behovet for midlertidige aktiviteter relateret til funktioner i bygningens base.

Kommentar

Kantzonen er det areal, som ligger i umiddelbar tilknytning til bygningernes facader mod byrummene. Kantzonen forholder sig typisk til bygningen og aktiviteterne i stueetagen. Kantzonen har således i høj grad sammenhæng med facadeaktiviteterne.

Kantzonen skal udformes, så den giver mulighed for liv langs byrummets kanter - f.eks. med en forskydning i facaden, der muliggør ophold, et sted at sidde i solen/skyggen, en trappe, et trin, en urban terrasse, plads til blomster, varer, eller en grøn forhave med plads til grill.

Smalle kantzoner findes hovedsageligt ved gadestrækninger og byrum, hvor der er boliger, liberale erhverv, udstillingslokaler og lignende i stueetagen. Kantzonen udlægges som en del af den tilhørende bygnings grundareal og ejes og drives af ejeren. Det skal være klart markeret, at kantzonen er privat.

Brede kantzoner findes hovedsageligt i den nordlige del af området ved boliger og liberale erhverv m.v. Kantzonen udlægges som en del af den tilhørende bygnings grundareal og ejes og drives af ejeren. Det skal være klart markeret, at kantzonen er privat. og den skal spille sammen med det offentlige rum og brugen af dette, særligt hvor den støder op til byrum.


Temporære kantzoner findes primært ved det centrale handels- og kulturstrøg. Kantzonerne kan primært anvendes til publikumsorienterede serviceerhverv, såsom butikker, cafeer, barer, kulturelle og sportslige institutioner og frivillige organisationer, værksteder etc., relateret til funktioner og aktiviteter i bygningernes stueetage. Kantzonen udlægges ikke som en del af den tilhørende bygnings arealer, men ejes og drives af grundejerforeningen.

§ 7. Byrum

Skitsen og fotoet illustrerer en smal kantzone.



Skitsen og fotoet illustrerer en bred kantzone.



Skitsen og fotoet illustrerer en temporær kantzone.



Stk. 5.

a) I efterfølgende pkt. er/ved supplerende lokalplan(er) kan der fastlægges yderligere bestemmelser om byrum, gårdrum, passager og kantzoner for det enkelte underområde/delareal.

§ 8. Ubebyggede arealer og parkering

Stk. 1.

Friarealet (eksklusive parkerings- og tilkørselsareal) skal i område I-V være af størrelsesordenen 40 pct. af boligetagearealet og etagearealet til eventuel skole, 10 pct. af erhvervsetagearealet samt 100 pct. af etagearealet til institutioner for børn og unge og i område VIII af størrelsesordenen 15 pct. af erhvervsetagearealet. Friarealet skal efter Teknik- og Miljøforvaltningens nærmere godkendelse anlægges med opholdsarealer for beboere og brugere. For område I-IV beregnes friarealet for de 4 områder under ét.

Friarealet skal indeholde områder, som har en særlig udformning rettet mod børns leg. Disse områder skal tilgodese forskellige aldersgrupper og skal være sanseligt og motorisk udfordrende for børn. Legeområderne integreres i den landskabelige og byrumsmæssige udformning af friarealerne i øvrigt.

Til friarealet medregnes opholdsarealer indrettet på dæk i gårdrum og på større fælles tagterrasser samt den del af de interne veje, der er forbeholdt fodgængere og cyklister, herunder veje udformet som gågader/pladser (eksklusive kørsels- og parkeringsarealer) samt halvdelen af veje fastlagt som opholds- og

§ 8. Ubebyggede arealer og parkering

legeområder. Friarealer til institutioner for børn og unge samt eventuel skole skal anlægges i direkte tilknytning hertil og skal kunne anvendes af områdets beboere uden for åbningstiden.

I område VI, VII og IX skal friarealet anlægges i overensstemmelse med den fastlagte anvendelse til henholdsvis transformer, rekreative formål og baneformål. I område VII og IX integreres den i § 4, stk. 7 fastlagte sti, ligesom der i område VII integreres adgange til tilgrænsende bebyggelse og til Enghave Station samt forplads hertil.

For område X (delareal XA og XB) gælder, at de ubebyggede arealer skal anlægges og vedligeholdes som have med en for kvarteret passende beplantning.

Stk. 2.

a) Parkeringsdækningen skal i område I-V mindst være af størrelsesordenen 1 parkeringsplads pr. 200 m² og må ikke overstige 1 parkeringsplads pr. 133 m² etageareal. For område VIII og X skal dækningen være af størrelsesordenen 1 parkeringsplads pr. 100 m² etageareal. Inden for område I-IV må højst 5 pct. af parkeringsdækningen indrettes på terræn primært på vejareal til af- og pålæsning samt handicap- og gæsteparkering. Parkering på interne veje medregnes ved beregning af parkeringsdækningen. I område I-IV skal parkering i konstruktion indrettes i parkeringskælder eller stueetager under hævede gårde i princippet som vist på tegning nr. 4. Mindst 65 pct. af denne parkering skal etableres som offentligt tilgængelige fællesanlæg. I område V skal al parkering til nybyggeri indrettes i parkeringskælder. I område X (delareal XA og XB) må parkeringspladser ikke indrettes mellem vej og den fastlagte bebyggelsesregulerende byggelinie, og parkeringsarealer på terræn skal forsynes med afskærmende beplantning. I de efterfølgende pkt.er/ved supplerende lokalplan(er) kan kravene til parkeringsanlæggenes indretning detaljeres.

Kommentar

Bestemmelserne indebærer, at der i område I-IV kan etableres op til 4.500 parkeringspladser heraf mindst 95 pct. i parkeringskælder. Der vil blive behov for dispensationer, indtil disse kælder er etableret. I delareal IIA er der ikke fastlagt p-kælder, og en dispensation her vil blive betinget af deltagelse i fælles parkeringsanlæg og midlertidig terrænparkering. For område VIII og X skal kravet ses i sammenhæng med de gældende rammer i Kommuneplan 2005.

Stk. 3.



Attraktiv cykelparkering i stueetagen.

Der skal etableres mindst 2 cykelparkeringspladser pr. bolig og 2 cykelparkeringspladser pr. 100 m² erhvervsetageareal, Cykelparkeringen skal placeres i direkte tilknytning til de enkelte byggerier med en minimumsandel i konstruktion, dvs. kælder eller stueetager, af størrelsesordenen 75 pct. For andre anvendelser som detailhandel, kultur, idræt og institutioner mv. vurderes kravet konkret i hvert enkelt tilfælde. Placering af cykelparkering på arealer med vejstatus skal godkendes af Teknik- og Miljøforvaltningen. Cykelparkering kan etableres fælles for flere ejendomme.

§ 8. Ubebyggede arealer og parkering

Kommentar

Ved de ændrede anvendelser af de eksisterende bevaringsværdige bygninger kan det være vanskeligt at håndtere kravet om cykelparkering i konstruktion, men samtidig ønskes hverken fortove eller pladser fyldt med cykler. Der kan i konkrete tilfælde gives dispensation fra kravet om, at 75% af cykelparkeringen til boliger og erhverv skal i konstruktion, såfremt der kan anvises en sandsynlig løsning, der tilgodeser behovet for parkering på en mere hensigtsmæssig måde. Udgangspunktet for institutioner er kravet 5 pladser pr. 100 m² etageareal med en minimumsandel i konstruktion af størrelsesordenen 25 pct. Der skal ved supplerende lokalplaner være opmærksomhed på en effektiv håndtering af cykelparkering.

Stk. 4.

Ubebyggede arealer og parkeringsanlæg kan forlanges at skulle indgå i fællesanlæg, jf. desuden § 13.

Stk. 5.

Ubebyggede arealer skal som hovedregel henligge uindhegnede og må ikke forsynes med adgang forbudt skilte eller lignende. Undtaget herfra er Carl Jacobsens Villa's Have og Akademiets Have, der må hegnes og for så vidt angår Carl Jacobsens Villa's Have eventuelt lukkes om natten. Sportsanlæg og tekniske anlæg må hegnes i fornødent omfang, og friarealer til daginstitutioner og eventuel skole må hegnes på en sådan måde, at de kan anvendes af beboerne uden for åbningstiden. Desuden må forhaver i de brede kantzoner samt haver til eventuelle rækkehuse hegnes med beplantning, levende eller begrønnede hegn med en højde på indtil 1 m. Endelig skal/kan grunde i område X (delareal XA og XB) hegnes med et for kvarteret passende hegn, der skal understøtte det grønne præg såvel mod vej som mod nabogrund. Eventuelt trådhegn skal her suppleres med levende hegn.

Stk. 6.

Bevaring og beplantning

a) De på tegning nr. 7 markerede bevaringsværdige og fredede haveanlæg skal opretholdes. Der skal etableres et vandelement i Akademiets Have.

Kommentar

Akademiets og Carl Jacobsens Villa's Have er bydelsrum, jf. § 7, og indgår som dele af hele Carlsberg-kvarterets friareal. De skal være offentligt tilgængelige og må ikke opdeles, privatiseres eller indhegnes i mindre dele. Bevaringsbestemmelserne omfatter også de mange bevaringsværdige træer i haverne, der som hovedregel ikke er særskilt markerede. Da haverne udsættes for et større pres end hidtil, bør der udarbejdes helhedsplaner for haverne af professionelle rådgivere inden for landskabsarkitektur og restaurering. Evt. ændringer i den fredede del af Carl Jacobsens Villa's Have skal godkendes af Kulturarvsstyrelsen, der er myndighed i forhold til fredningen, der er sket i henhold til lov om bygningsfredning.

b) De på tegning nr. 7 markerede bevaringsværdige træer må ikke fældes eller beskæres uden Teknik- og Miljøforvaltningens særlige tilladelse. De med rød prik markerede bevaringsværdige træer må dog fældes, hvis det er påkrævet

- i forbindelse med nybyggeri, og på betingelse af, at der plantes nye træer efter Teknik- og Miljøforvaltningens godkendelse. Ny træbeplantning skal følge principperne vist på tegningerne for byrum i § 7, stk. 3. I de efterfølgende pkt.er/ved supplerende lokalplan(er) kan der stilles yderligere krav om træbeplantning.
- c) Ved de efterfølgende byggeretsgivende lokalplaner skal der tages konkret stilling til bevaringen af de på tegning nr. 7 med blå markerede bevaringsværdige træer.
 - d) Ved eventuel fældning af de på tegning nr. 7 med rødt og blå markerede bevaringsværdige træer skal der genplantes store træer - dvs. træer med et stammeomfang på min 30 - 36 cm.

Kommentar

Tilladelse til fældning af bevaringsværdige træer i øvrigt forudsætter dispensation, der vil blive givet, hvis træerne er syge eller døde. Det vil blive betinget, at der sker en genplantning af træer af passende størrelse.

Der må principielt ikke foretages anlæg, terrænregulering eller udgravning inden for træers drypzoner.

Træer i åbne muldbede skal have minimum 10 m² bed pr. træ. Træer i lukkede befæstelser, herunder vejarealer, eller på etagedæk skal have minimum 15 m² rodvenlig befæstelse pr. træ, heraf mindst 2,5 m² åbent muldbed omkring stammen. For træer, som plantes i muldbede og i lukkede befæstelser, skal plante-hullet være mindst 50 cm dybt. Ved plantning af træer på dæk skal bedet være mindst 1,5 m dybt, og overkant af bedet må højst placeres 80 cm over de befæstede arealer.

For at forhindre jordkomprimering skal de eksisterende og kommende haver, andre grønne arealer samt eksisterende træers vækstzoner beskyttes mod tung trafik, byggepladsetablering og byggematerialeoplagring i nedrivnings- og anlægsperioder. Desuden skal træers dryp- og vækstzoner beskyttes i samme perioder således, at træerne ikke påføres skader. I forbindelse med byggeri skal der indsendes en redegørelse om beskyttelse af eksisterende beplantning og træer i byggeperioden til godkendelse i Teknik- og Miljøforvaltningen.

De udpegede træer bevares af såvel landskabsarkitektoniske hensyn som hensyn til flagermus, som bruger træerne som levesteder.

Det anbefales, at den nye beplantning på Carlsberg tager udgangspunkt i den eksisterende beplantning, der hovedsageligt består af løvfældende træer med en høj grad af diversitet, herunder en del sjældne arter.

Stk. 7.

Tilgængelighed

Adgangs- og opholdsarealer skal principielt udformes således, at de tilgodeser bevægelseshæmmedes færdsel på arealerne. På grund af de særlige terrænforhold med områdets placering på Valby Bakke er der flere steder trapper og hældninger, som overstiger 1:20. Disse steder skal der efter Teknik- og Miljøforvaltningens godkendelse sikres alternative handicapvenlige adgange.

§ 8. Ubebyggede arealer og parkering

Kommentar

På grund af områdets særlige terrænforhold er det ikke overalt muligt på færdselsarealer at tilgodese bevægelseshæmmedes færdsel på terræn. Det er intentionen, at der i forbindelse med supplerende lokalplan(er) udarbejdes en tilgængelighedsstrategi, som sætter særligt fokus på denne problematik. Under alle omstændigheder skal kravene i bygningsreglementet om tilgængelighed til bebyggelse og tilhørende friarealer iagttages. Der henvises til retningslinjer i håndbog for tilgængelighed og Københavns Kommunes designmanual.

Stk. 8.

Belysning

- a) Der udarbejdes en belysningsstrategi for kvarteret Carlsberg, som skal godkendes af Teknik- og Miljøforvaltningen. Belysningsstrategien skal beskrive grundbelysning og effektbelysning med henblik på at skabe en arkitektonisk lysætning af kvarterets rum.
- b) Belysningen må ikke være generende eller blændende for trafikanter eller beboere i området, og der skal tages hensyn til nattehimmels mørke ved at begrænse det udsendte lys opad.

Kommentar

Udgangspunktet for belysningsstrategien er Københavns Kommunes regler og vejledninger på området. Grundbelysningen er den belysning af gader, gågader, promenader, byrum og parker, som er en forudsætning for, at borgere og brugere kan færdes trygt og sikkert gennem byen. Effektbelysning er belysning, der sætter fokus på en facade, et byrum, et træ, et monument eller skaber en stemning evt. i forbindelse med en event. I det konkrete byrum vil belysningen altid opleves som et samspil mellem grundbelysning og effektbelysning. Grundbelysningen skal give sikkerhed, fremkommelighed, tryghed, orientering og tilgængelighed. Passager og portåbninger skal belyses, så rummets udstrækning er tydelig. For at reducere CO₂-udslip skal der bruges belysningsløsninger med det laveste energiforbrug og den laveste miljøbelastning ud fra en vurdering af, hvad der er teknisk muligt og økonomisk forsvarligt, og afvejet med arkitektoniske hensyn.

§ 9. Ledningsforhold og tekniske anlæg

Stk. 1.

Der forudsættes tinglyst fornødne deklarerationer vedrørende sikring mv. af ledninger.

Stk. 2.

Transformerstationer og andre mindre tekniske anlæg skal så vidt muligt integreres i bygninger og terræn, så de ikke er synlige i området.

§ 10. Foranstaltninger mod forureningsgener

Stk. 1.

Bebyggelse og ubebyggede arealer skal i overensstemmelse med Teknik- og Miljøforvaltningens krav placeres, jf. dog § 5, stk. 1 og stk. 6, anvendes, udføres og indrettes således, at beboere og brugere i fornødent omfang skærmes mod støj, vibrationer og anden forurening fra vej- og jernbanetrafik. For forurenings-

§ 10. Foranstaltninger mod forureningsgener

følsom anvendelse som boliger og daginstitutioner gælder, at trafikstøjbelastningen på facader ikke må overstige 65 dB(A), og at mindst én facade ikke må belastes med mere end 55 dB(A) fra vejtrafik og 60 dB(A) fra jernbanetrafik. Det udendørs støjniveau på primære opholdsarealer må ikke overstige 55 dB(A) fra vejtrafik og 60 dB(A) fra jernbanetrafik. Det indendørs støjniveau må i lokaler til administration, liberale erhverv, hotel, undervisning og lignende ikke overstige 35 dB(A) og må i opholdsrum i daginstitutioner ikke overstige 30 dB(A). Der skal etableres en afskærmning mod jernbanens terræn i lokalplangrænsen ud for område III i form af en skærm med en højde, der sikrer, at de vejledende støjgrænser på de tilstødende opholdsarealer overholdes. Den del af skærmen, der måtte overstige 1,2 m skal udføres i glas eller andet materiale, der sikrer udsigt til banen. Skærmens udformning skal godkendes af Teknik- og Miljøforvaltningen.

Kommentar

I henhold til bygningslovgivningen må det indendørs støjniveau i beboelsesrum mod vej og jernbane ikke overstige 30 dB(A), der er det gennemsnitlige støjniveau over hele døgnet. Der henvises til Miljøstyrelsens vejledning nr. 1/1997 "Støj og vibrationer fra jernbaner". Miljøstyrelsen har udgivet en ny vejledning nr. 4/2007 "Støj fra veje", hvor der anvendes en ny beregningsmodel. Kommunen overvejer implementeringen af denne nye vejledning, og der vil i givet fald ske konsekvensrettelser af bestemmelserne i forbindelse med den endelige vedtagelse.

Stk. 2.

Bebyggelse og ubebyggede arealer skal efter Teknik- og Miljøforvaltningens nærmere godkendelse anvendes, placeres, jf. dog § 5, stk. 1, udføres og indrettes således, at beboere og brugere beskyttes mod forurening fra virksomheder i og uden for området.

Kommentar

Der henvises til Miljøstyrelsens vejledning nr. 5/1984 "Ekstern støj fra virksomheder" med tillæg juli 2007. Bestemmelsen indebærer, at der ved placering af forureningsfølsom anvendelse i nærheden af Husbryggeriet Jacobsen, det eksisterende kraftværk og et evt. fremtidigt mindre naturgasfyret dampvarmeværk skal ske en vurdering af den nødvendige afstand afvejet med foranstaltninger på anlæggene med henblik på at overholde de vejledende grænser for støj og lugt mv.

§ 11. Bæredygtighed

Stk. 1.

Ny bebyggelse skal udføres således, at den kan klassificeres som en lavenergi-bygning klasse 1.

Kommentar

Energirammen er et udtryk for en bygnings samlede behov for at få tilført energi til opvarmning, ventilation, køling og varmt brugsvand. For bygninger, der ikke

§ 11. Bæredygtighed

anvendes til bolig eller overnatning, indgår også energiforbruget til grundbelysning.

Bestemmelsen indebærer, at bebyggelsen på tidspunktet for ansøgningen om byggetilladelse skal opfylde de energirammer, der er fastsat i bygningsreglementet for lavenergibygninger med den ønskede anvendelse i klasse 1, der er den klasse, der har det mindste energiforbrug.

Stk. 2.

Der skal etableres anlæg til opsamling af regnvand fra tage til brug i forbindelse med de rekreative vandelementer fastlagt i § 7.

Kommentar

Der bør arbejdes med mulighederne for, at regnvand fra tage også kan bruges til brug for wc-skyl og tøjvask i maskine. Desuden bør regnvand fra andre ikke trafikbelastede overflader opsamles og genbruges eller nedsives. Soppebassiner kan forsynes med regnvand efter en nærmere godkendelse af Teknik og Miljøforvaltningen og i overensstemmelse med de procedurer, der gælder for offentlige soppebassiner. Det indebærer bl.a., at der skal være totalt vandskifte hvert døgn, at vandet skal være friskt således, at der ikke opstår alge- og plantevækst, og at der ikke er risiko for, at børn utilsigtet drikker vandet (vandfald, fontæne eller lignende).

Også andre bestemmelser i lokalplanen afspejler ønsket om bæredygtighed, herunder kravet om en kvartermiljøstation, muligheden for solcelle- og solfan-geranlæg samt overflader og bassiner, der muliggør nedsivning af regnvand og reducerer mængden af vand, der ledes til det kommunale rensningssystem.

Stk. 3.

a) I de efterfølgende pkt. er/ved supplerende lokalplan(er) fastlægges yderligere bestemmelser om bæredygtighed for de enkelte underområder/delarealer.

Kommentar

I forbindelse med supplerende lokalplaner vil der blive optaget nye bestemmelser om bæredygtighed, i det omfang senere ændringer af planlovens bestemmelser herom måtte muliggøre det.

§ 12. Udstykning

Der kan gennemføres nødvendige eller hensigtsmæssige matrikulære forandringer (matrikulering, udstykning, arealoverførsel og sammenlægning).

I område X (delareal XA og XB) må der ikke foretages udstykninger eller arealoverførsler, hvorved der fremkommer ejendomme med et grundareal mindre end 1.200 m².

§ 13. Særlige fællesanlæg

Stk. 1.

For område I-IV gælder, at bebyggelsen ikke må tages i brug, før der efter Teknik- og Miljøforvaltningens nærmere anvisning er etableret følgende fællesanlæg:

§ 13. Særlige fællesanlæg

- a) den i § 3, stk. 1, pkt. e, fastlagte kvartermiljøstation
- b) den i § 4, stk. 8, fastlagte cykelrute ud for område I og III
- c) den i § 4, stk. 9, fastlagte bro over banen til Vigerslev Allé med tilslutning til den hævede Vigerslev Allé
- d) de i § 7, stk. 1, og § 8, stk. 6, fastlagte 2 bydelshaver
- e) den i § 10, stk. 1, fastlagte støjskærm mod jernbanen

Stk. 2.

I efterfølgende stk.er/ved supplerende lokalplan(er) kan der fastlægges yderligere bestemmelser om fællesanlæg for de enkelte underområder/delarealer

Kommentar

Det kan ikke forventes, at alle fællesanlæggene bliver etableret straks og i deres helhed ved det første byggeri, og det vil derfor være en forudsætning, at der dispenseres fra bestemmelserne. Som betingelse herfor vil der blive stillet krav om en tidsplan for anlæggenes etablering og om sikkerhed for det pågældende byggeris forholdsmæssige andel af de forventede udgifter ved anlæggenes senere etablering. For pkt. b og c vil kravet først blive udløst, når der er opført 100.000 m² nybyggeri. Anlæggene i pkt. b og pkt. e udføres samtidigt. Når anlægget i pkt. c udføres, skal der samtidigt etableres et nyt vejkryds med signalanlæg på Vigerslev Allé, jf. § 4, stk. 2. Hvis udarbejdelsen af affaldsstrategien for Carlsbergområdet viser en mere miljørigtig løsning end etablering af en kvartermiljøstation, kan § 3, stk. 1, pkt. e ændres. Etableringen af kvartermiljøstationen er derfor afhængig af udmøntningen af § 3, stk. 1, pkt. e.

§ 14. Grundejerforening

Stk. 1.

Der skal oprettes en grundejerforening med medlemspligt for samtlige ejere inden for område I-IV.

Kommentar

Medlemspligten indtræder, når en ejendom udnyttes i henhold til lokalplanens bestemmelser.

Stk. 2.

Grundejerforeningen skal senest være oprettet, når den første ibrugtagningstilladelse gives til bebyggelse i område I-IV.

Stk. 3.

Uanset stk. 1 og 2 kan Teknik- og Miljøudvalget tillade, at der oprettes grundejerforeninger, der alene omfatter et, to eller tre af de 4 underområder.

Kommentar

Bestemmelsen, der forudsætter dispensation, skal ses i sammenhæng med, at det forventes, at områderne udbygges etapevis. Dispensationen vil blive betinget af tilslutningspligt til en fælles grundejerforening for alle 4 områder, når udbygningstakten gør det aktuelt.

Stk. 4.

Grundejerforeningen skal forestå etablering, drift og vedligeholdelse af de i § 4 fastlagte private fællesveje, stier og pladser og af de i § 13 fastlagte fællesanlæg i område I-IV samt - for så vidt angår broen over jernbanens terræn til Vigerslev Allé, cykelruten og støjskærmen mod banen - i område IX.

§ 14. Grundejerforening

Kommentar	Såfremt veje overtages som offentlige, eller der ved aftale overdrages anlæg til Københavns Kommune, udgår disse af grundejerforeningens forpligtelser.
Stk. 5.	Grundejerforeningen skal i øvrigt udføre de opgaver, som i medfør af lovgivningen kan henlægges til foreningen.
Stk. 6.	Grundejerforeningen kan varetage medlemmernes interesser af enhver art i forbindelse med de ejendomme, der henhører til foreningens område.
Stk. 7.	Grundejerforeningen er berettiget til ved opkrævning hos medlemmerne og/eller ved optagelse af lån at fremskaffe de økonomiske midler, der er nødvendige for udførelsen og administrationen af foreningens opgaver, samt til at kræve fornøden sikkerhed herfor.
Stk. 8.	Grundejerforeningen er uafhængig af partipolitiske interesser.
Stk. 9.	Grundejerforeningens vedtægt og ændringer heri skal godkendes af Teknik- og Miljøforvaltningen.

§ 15. Retsvirkninger

I henhold til planlovens § 18 må der ikke retligt eller faktisk etableres forhold i strid med lokalplanens bestemmelser.

Lokalplanen hindrer ikke, at den eksisterende bebyggelse og dennes anvendelse kan opretholdes, hvis såvel bebyggelse som anvendelse ikke strider mod de i givne byggetilladelser tagne forbehold og i øvrigt er lovlig.

§ 16. Ophævelse af lokalplaner og servitutter

Stk. 1.	Lokalplan nr. 44 "Carlsberg" tinglyst den 7. juni 1983 ophæves i sin helhed.
Stk. 2.	Lokalplan nr. 247 "Kongens Bryghus" tinglyst den 12. juli 1996 ophæves i sin helhed.
Stk. 3.	Lokalplan nr. 340 "Gamle Carlsberg Vej" tinglyst den 28. august 2002 ophæves i sin helhed.
Stk. 4	Matr. nr. 19 I Valby, København Skøde lyst 22. september 1875: Skødet indeholder om den oprindelige matr. nr. 19 k Valby, København, servitutstiftende bestemmelser i pkt. 2 og 3. Det er bestemmelser, der regulerer bebyggelses udformning og anvendelse, som er uforenelige med lokalplanens bestemmelser. Matr. nr. 1627 Valby, København Skøde lyst 22. september 1875:

§ 16. Ophævelse af lokalplaner og servitutter

Skødet indeholder om den oprindelige matr. nr. 19 k Valby, København, servitutstiftende bestemmelser i pkt. 2 og 3. Det er bestemmelser, der regulerer bebyggelses udformning og anvendelse, som er uforenelige med lokalplanens bestemmelser.

Skøde lyst 16. august 1876:

Skødet indeholder om den oprindelige matr. nr. 19 p Valby, København, servitutstiftende bestemmelser i pkt. 2, 3 og 5. Det er bestemmelser, der regulerer bebyggelses udformning og anvendelse, som er uforenelige med lokalplanens bestemmelser.

Matr. nr. 2156 og 2158 Valby, København

Dokument lyst 30. januar 1878:

Dokumentet indeholder bestemmelser om parcellerne af matr.nr. 19 a Valby, København, der regulerer bebyggelses udformning og anvendelse. De er uforenelige med lokalplanens bestemmelser.

Skøde lyst 22. november 1882:

Skødet indeholder servitutstiftende bestemmelser i pkt. 3, 4 og 9. Det er bestemmelser, der regulerer bebyggelses udformning og anvendelse samt hegning, som er uforenelige med lokalplanens bestemmelser.

Matr. nr. 20 Valby, København

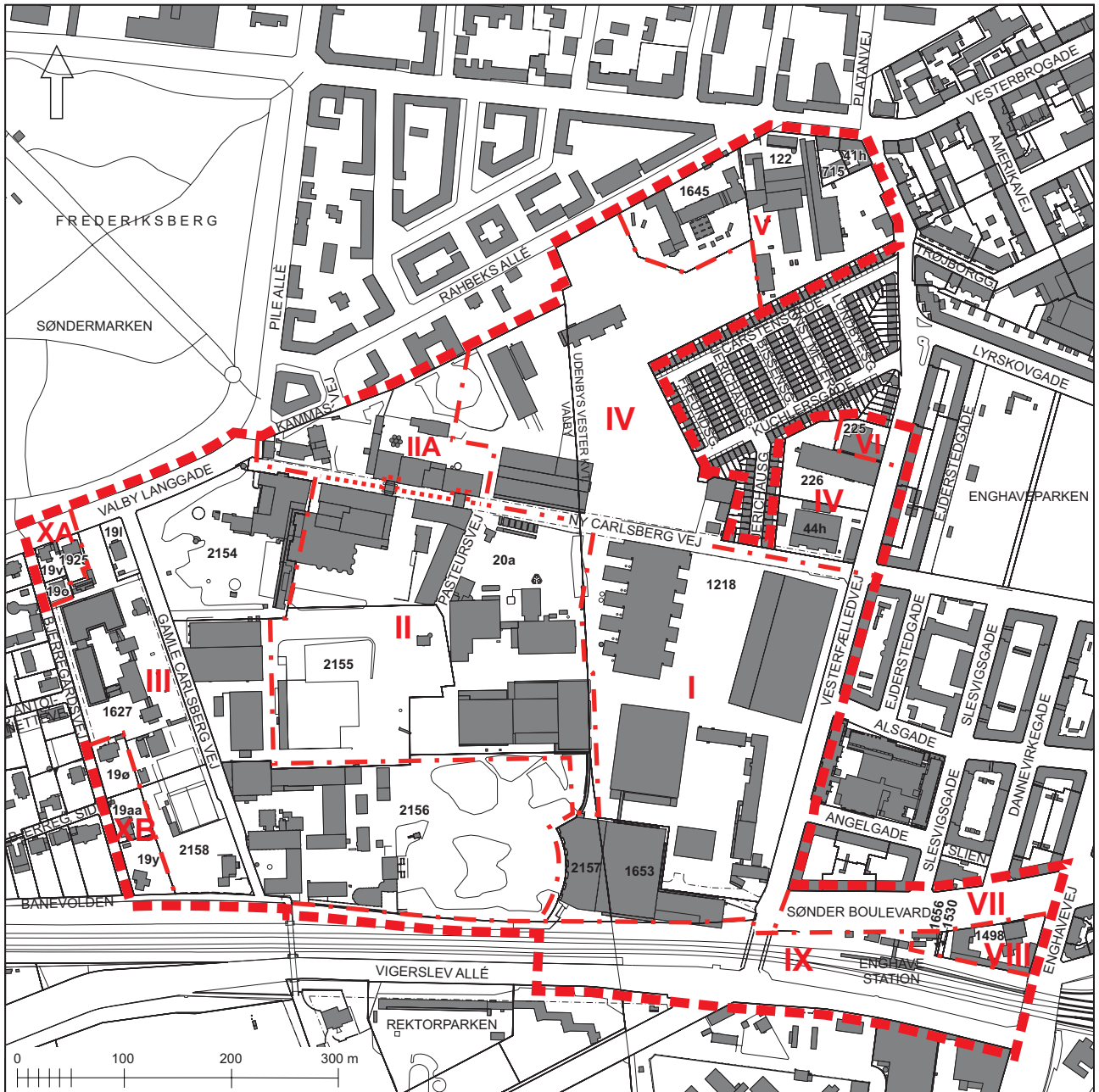
Skøde lyst 8. januar 1879:

Skødet indeholder servitutstiftende bestemmelser i pkt. 7 og 8 om anvendelse af parcellerne af matr. nr. 20z Valby, København. Bestemmelserne er uforenelige med lokalplanens bestemmelser.

Kommentarer af generel karakter

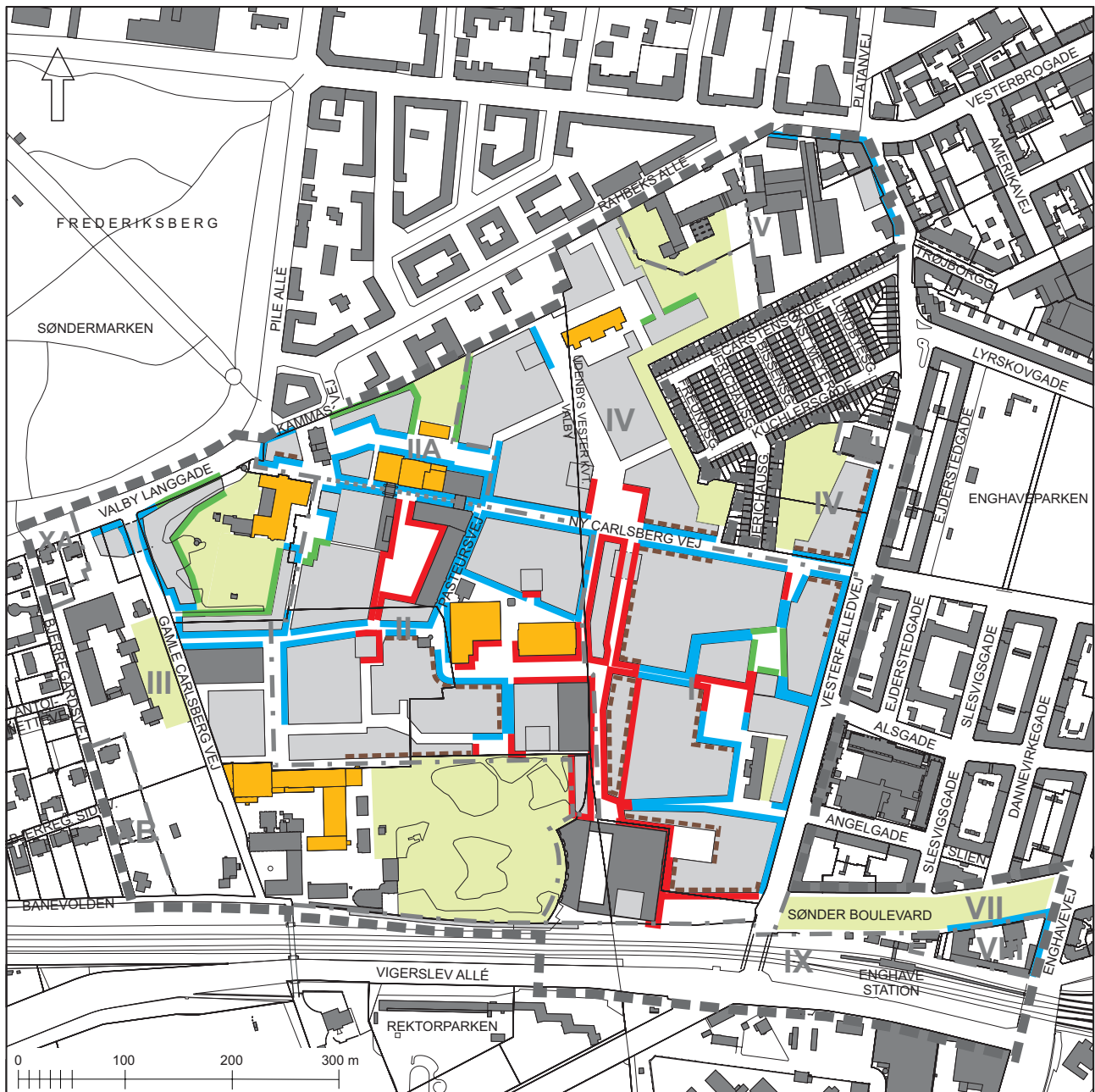
- a) På tidspunktet for planens tilvejebringelse er seneste udgave af planloven trykt som lovbekendtgørelse nr. 813 af 21. juni 2007.
- b) Teknik- og Miljøforvaltningen i Københavns Kommune har påtaleret for overtrædelse af bestemmelserne i lokalplanen.
- c) I henhold til planlovens § 19, stk. 1, kan der dispenseres fra bestemmelser i en lokalplan, hvis dispensationen ikke er i strid med principperne i planen. Dispensation meddeles af Teknik- og Miljøudvalget i Københavns Kommune.
- d) Arbejder, der forudsætter udgravning i grunden, kan medføre påbud om midlertidig standsning af arbejdet i henhold til museumslovens § 26 (beskyttelse af jordfaste fortidsminder). Opmærksomheden henledes på, at Københavns Bymuseum som repræsentant for Kulturarvsstyrelsen bør kontaktes i god tid, inden et jordarbejde påbegyndes således, at en forundersøgelse kan iværksættes med henblik på at imødegå påbud om midlertidig standsning af arbejdet.
- e) Der må ikke igangsættes arbejder, der går over almindelig vedligeholdelse, på bygninger og anlæg, der er fredede, før der er opnået tilladelse hertil fra Kulturarvsstyrelsen. Bygninger, der pr. 1. april 2007 er fredet i henhold til lov om bygningsfredning, er angivet med mørkerød signatur på tegning nr. x.

- f) Bygge og anlægsaktiviteter på forurenede arealer kræver tilladelse fra Teknik- og Miljøforvaltningen ved Center for Miljø. Håndtering af jord og grundvand i forbindelse med bygge- og anlægsarbejder skal udføres i henhold til Center for Miljø's anvisninger og tilladelser. Disse kan hentes på Center for Miljø's hjemmeside www.miljoe.kk.dk eller rekvireres på tlf. 33 66 58 00. Permanent dræning af grundvand tillades ikke i Københavns Kommune.
- g) Der skal afsættes plads til opsamling af kildesorteret affald i henhold til Københavns Kommunes Regulativ for erhvervsaffald og Regulativ for husholdningsaffald.














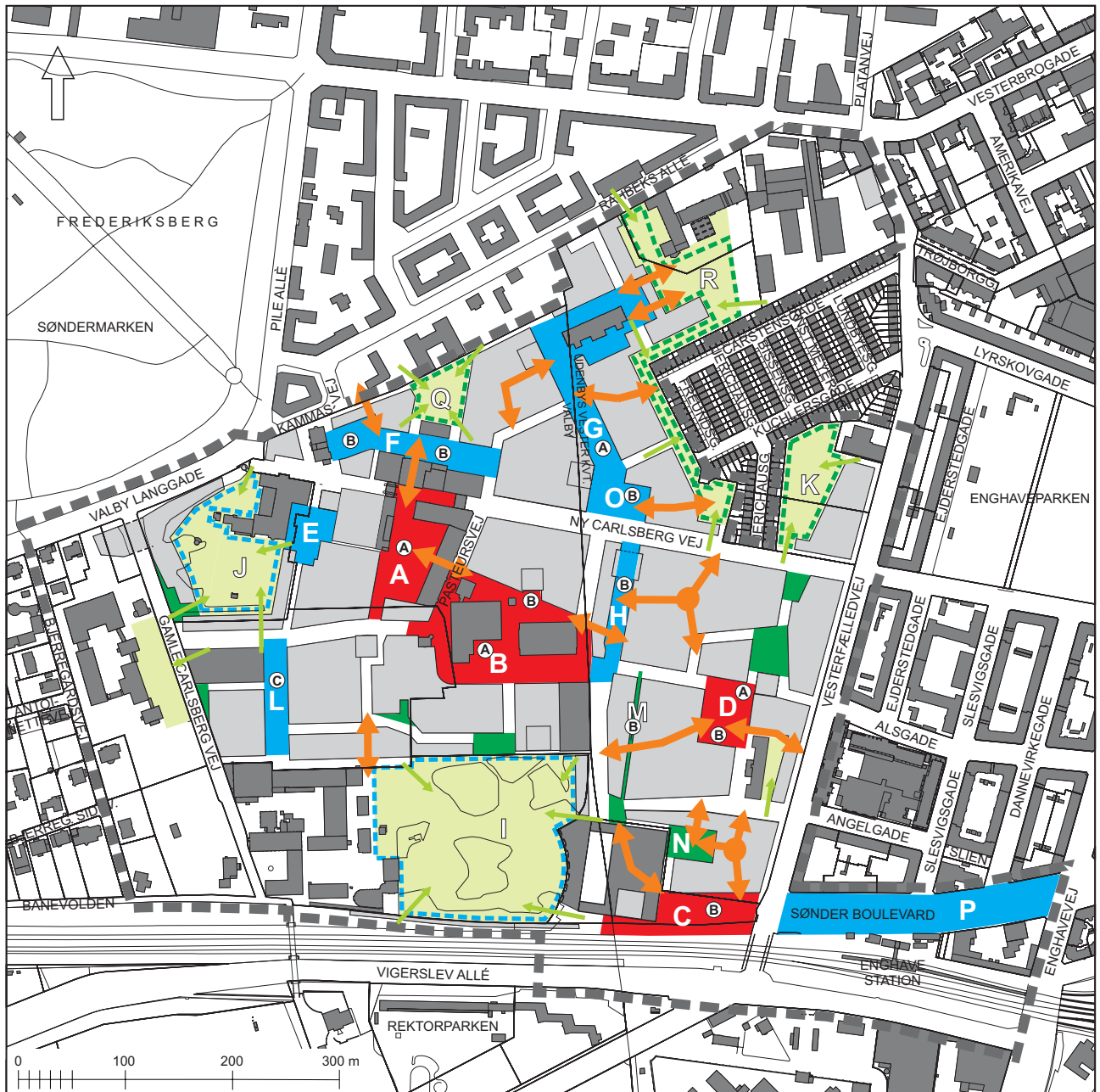
Område

- - - - - Lokalplanområde
- · - · - Grænse mellem underområder
- · · · · Grænse mellem delarealer

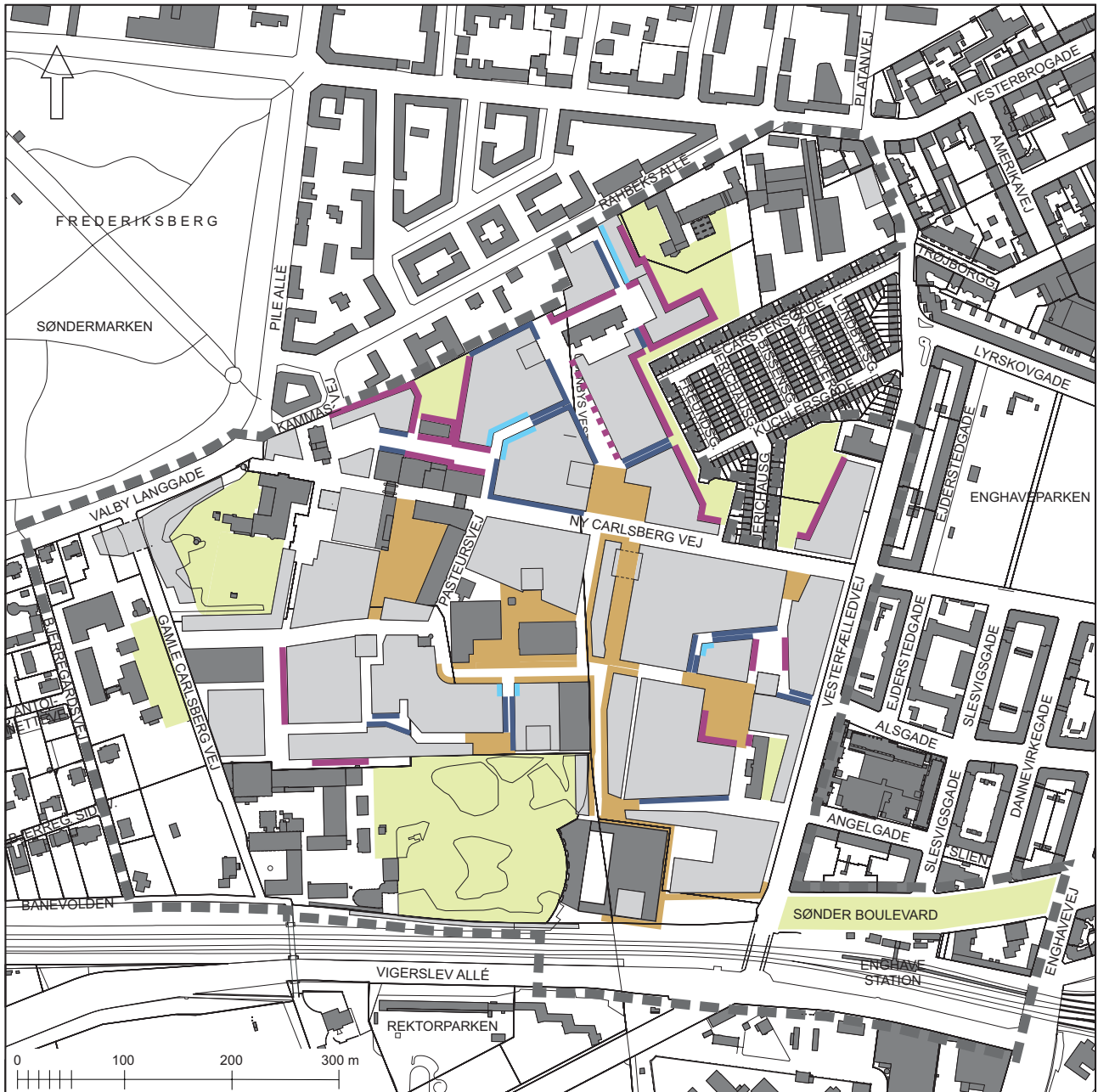


Anvendelse

- | | | | |
|---|--|--|------------------------|
|  | Lokalplanområde |  | Aktive facader |
|  | Grænse mellem underområder |  | Åbne facader |
|  | Grænse mellem delarealer |  | Afdæmpede facader |
|  | Boliger over 3. etage |  | Eksisterende bygninger |
|  | Kollektive anlæg, idræt, kultur, institutioner mv. |  | Have |
|  | Principielle byggefelter | | |



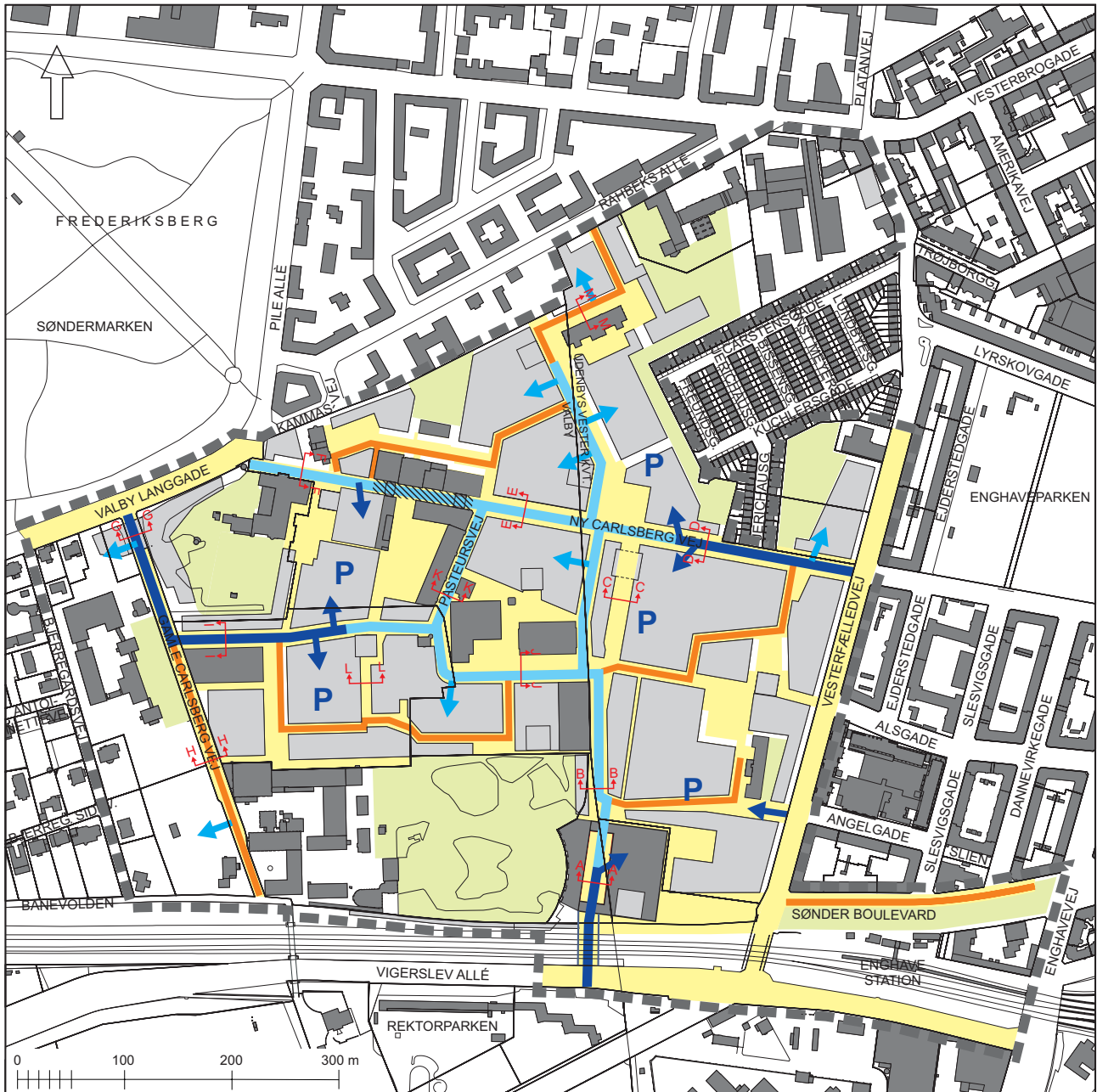
- | | | | |
|----------|--------------------------------|-----|--------------------------|
| Byrum | | | |
| — — — | Lokalplanområde | ■ | Eksisterende bygninger |
| A | Pladser, regional karakter | ■ | Have |
| E | Pladser/haver, bydels karakter | ■ | Principielle byggefelter |
| N | Pladser/haver, lokal karakter | ⓐ ⓑ | Vindkomfortniveau |
| ↔ | Offentlig passagemulighed | | |
| → | Adgang til haver | | |

















Kantzoner

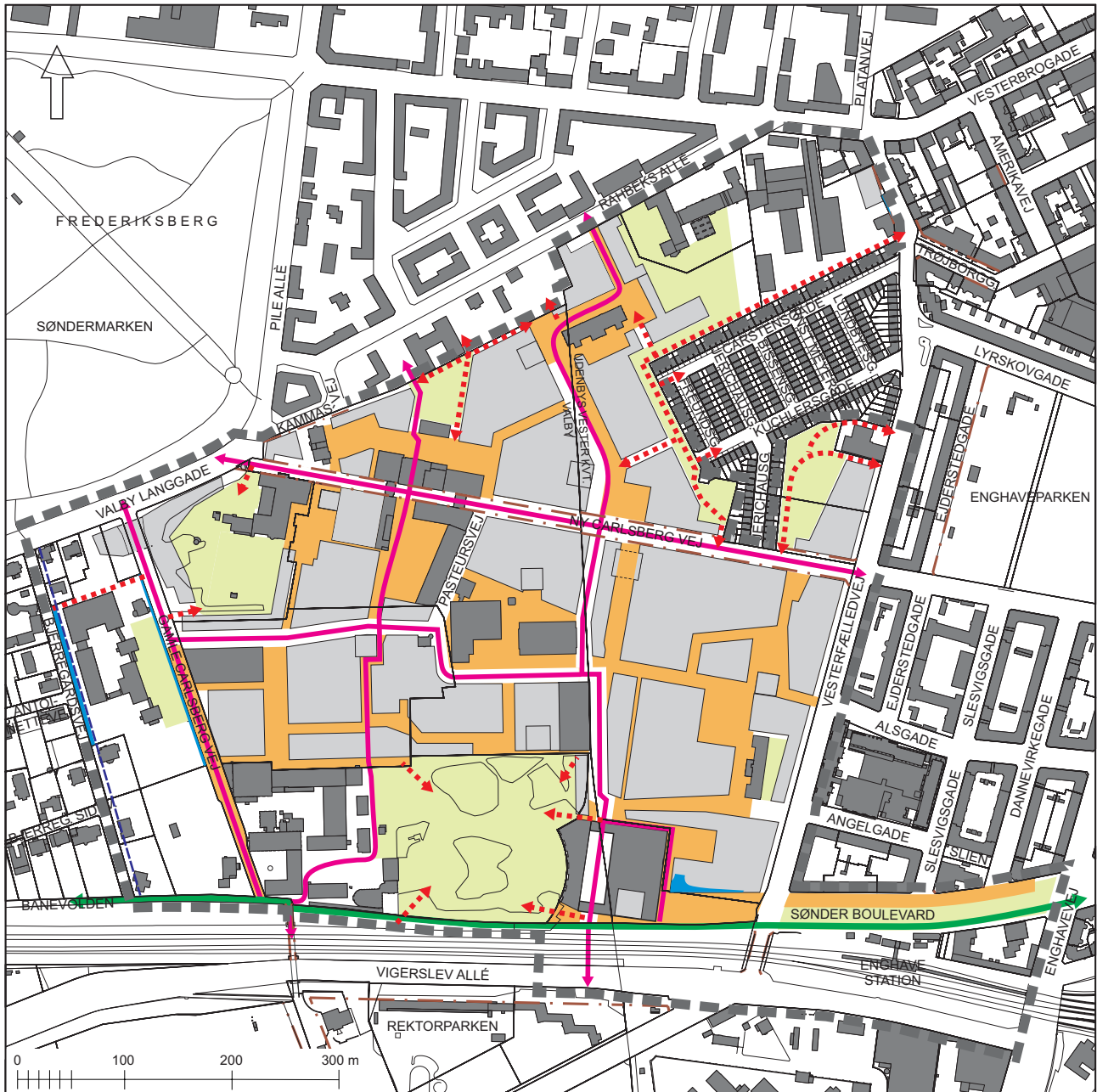
- Lokalplanområde
- Bred privat kantzone, 2-3 m, uden for byggefelt
- Bred privat kantzone, på 50% af strækningen 2-3 m, uden for byggefelt
- Smal privat kantzone, 60 cm, inden for byggefelt
- Smal privat kantzone, 60 cm, uden for byggefelt
- Temporær kantzone/areal til midlertidigt brug

- Eksisterende bygninger
- Principielle byggefelter
- Have














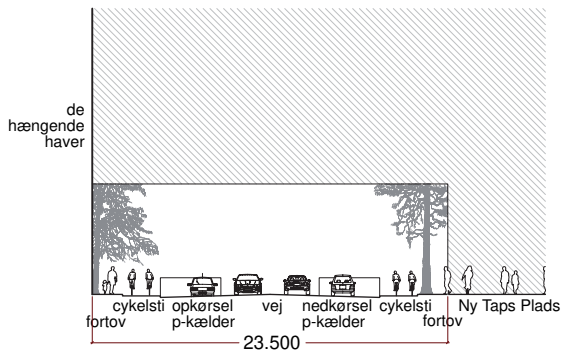
Vejforhold og parkering

- | | | | |
|---|--|---|--|
|  | Lokalplanområde |  | Adgang til primære parkeringskældre |
|  | Arealer med vejstatus |  | Principiel placering af primære parkeringskældre |
|  | Primære gader |  | Adgang til sekundære parkeringskældre |
|  | Sekundære gader |  | Eksisterende bygninger |
|  | Principiel placering af kørespor (i opholds- og legeområder) |  | Principielle byggefelter |
|  | Bussluse |  | Have |
|  | Ny bro |  | Snit i gaderum |

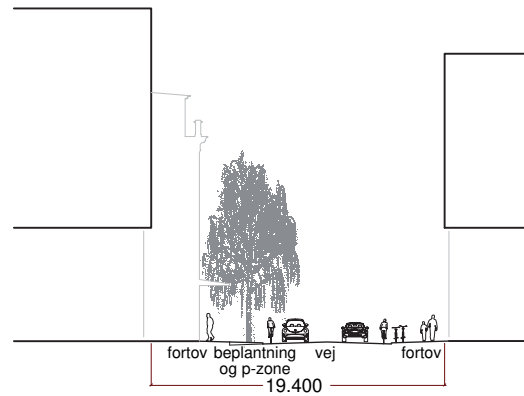


Vej- og stiforhold

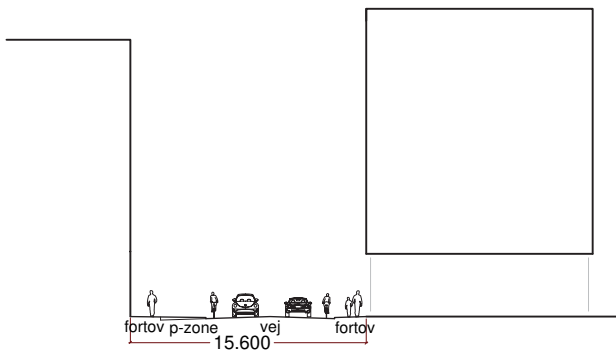
- | | | | |
|---|---|---|------------------------------|
|  | Lokalplanområde |  | Cykelmulighed, primære ruter |
|  | Vejudvidelseslinie |  | Grøn cykelrute |
|  | Vejudlæg, der kan ophæves/
vejareal, der kan nedlægges som vej |  | Stiforbindelser/stiadgange |
|  | Opholds- og legeområder/gågader |  | Eksisterende bygninger |
|  | Bebyggelsesregulerende byggelinie |  | Principielle byggefelter |
| | |  | Have |



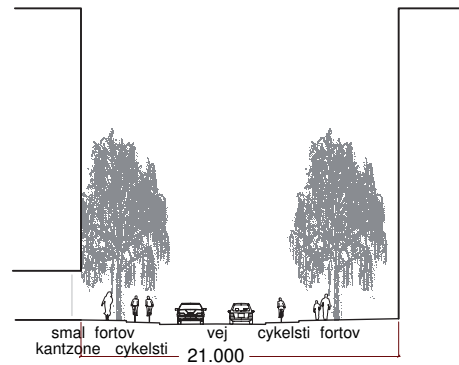
Snit A-A



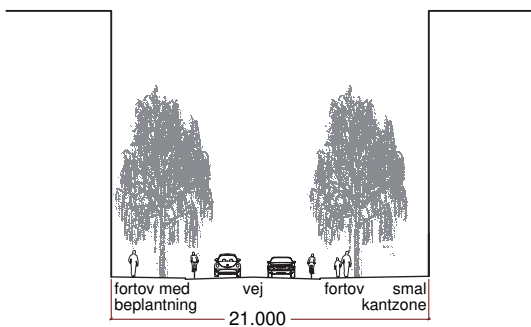
Snit B-B



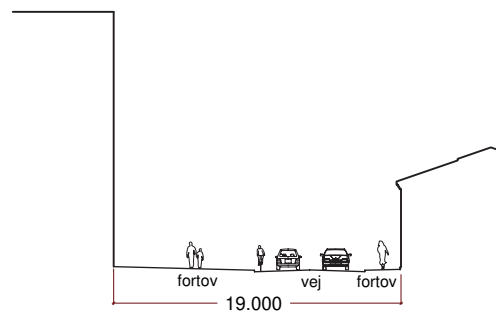
Snit C-C



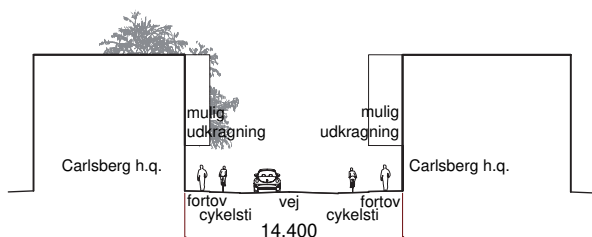
Snit D-D



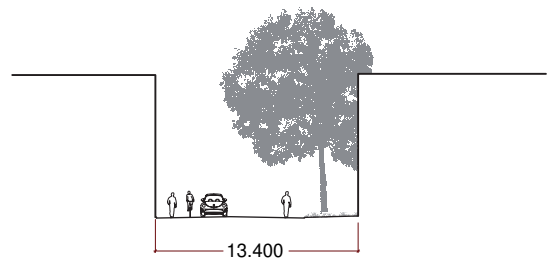
Snit E-E



Snit F-F

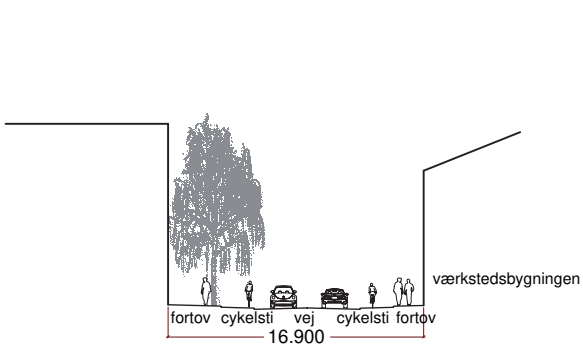


Snit G-G

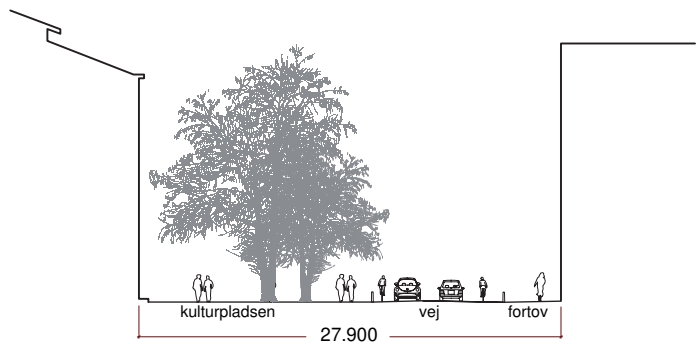


Snit H-H

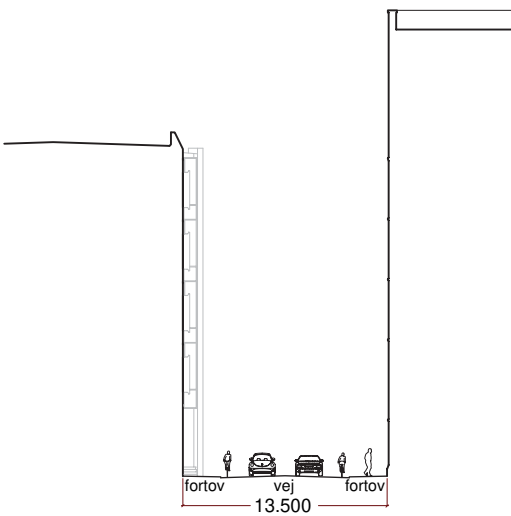




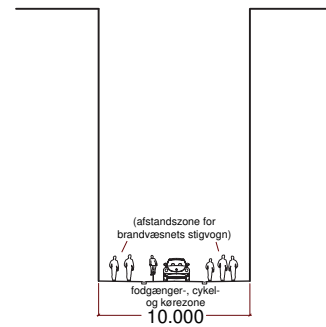
Snit I-I



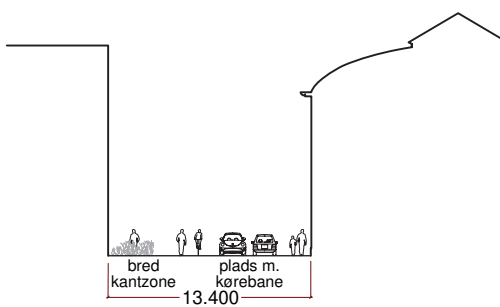
Snit J-J



Snit K-K

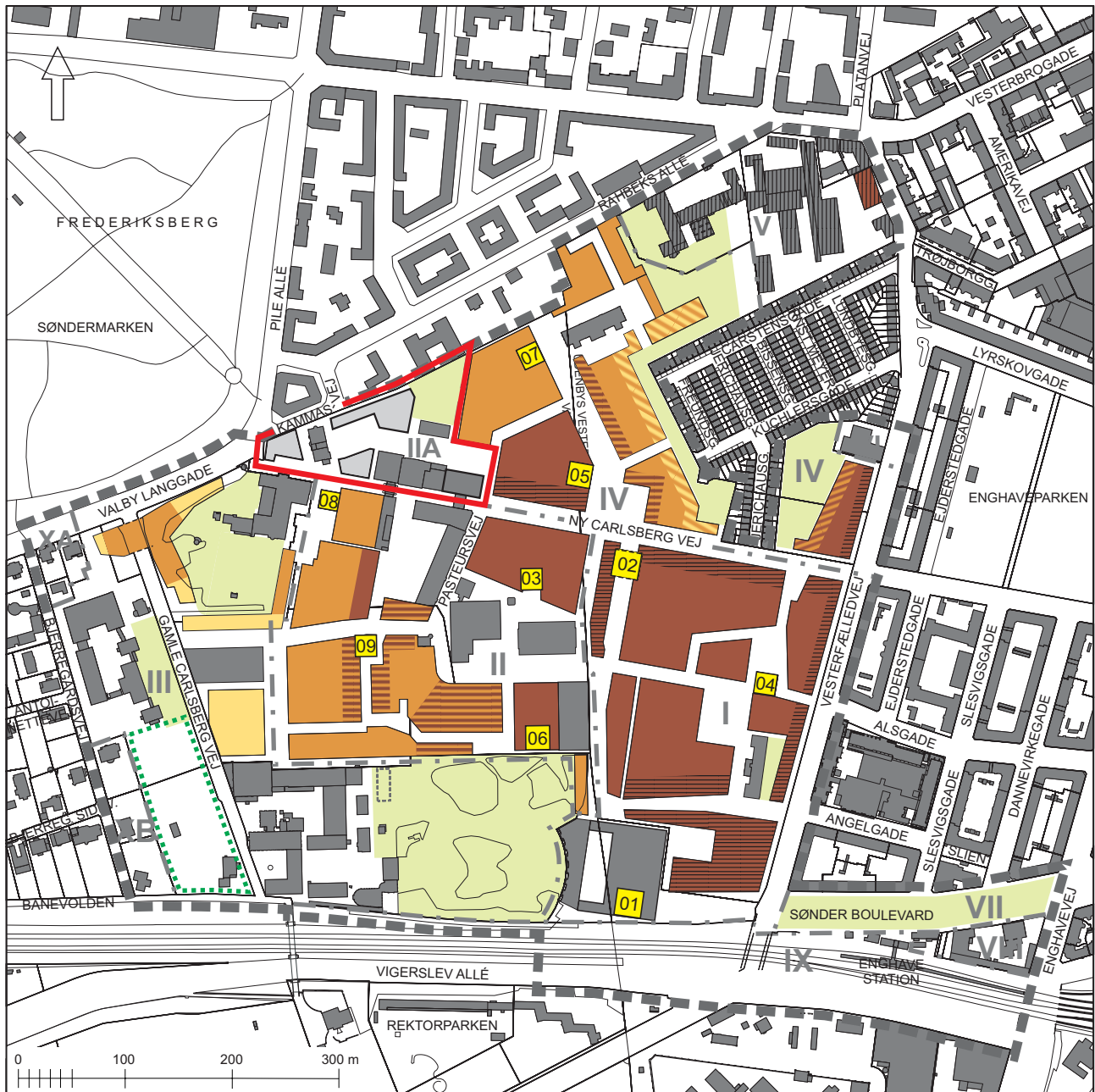


Snit L-L

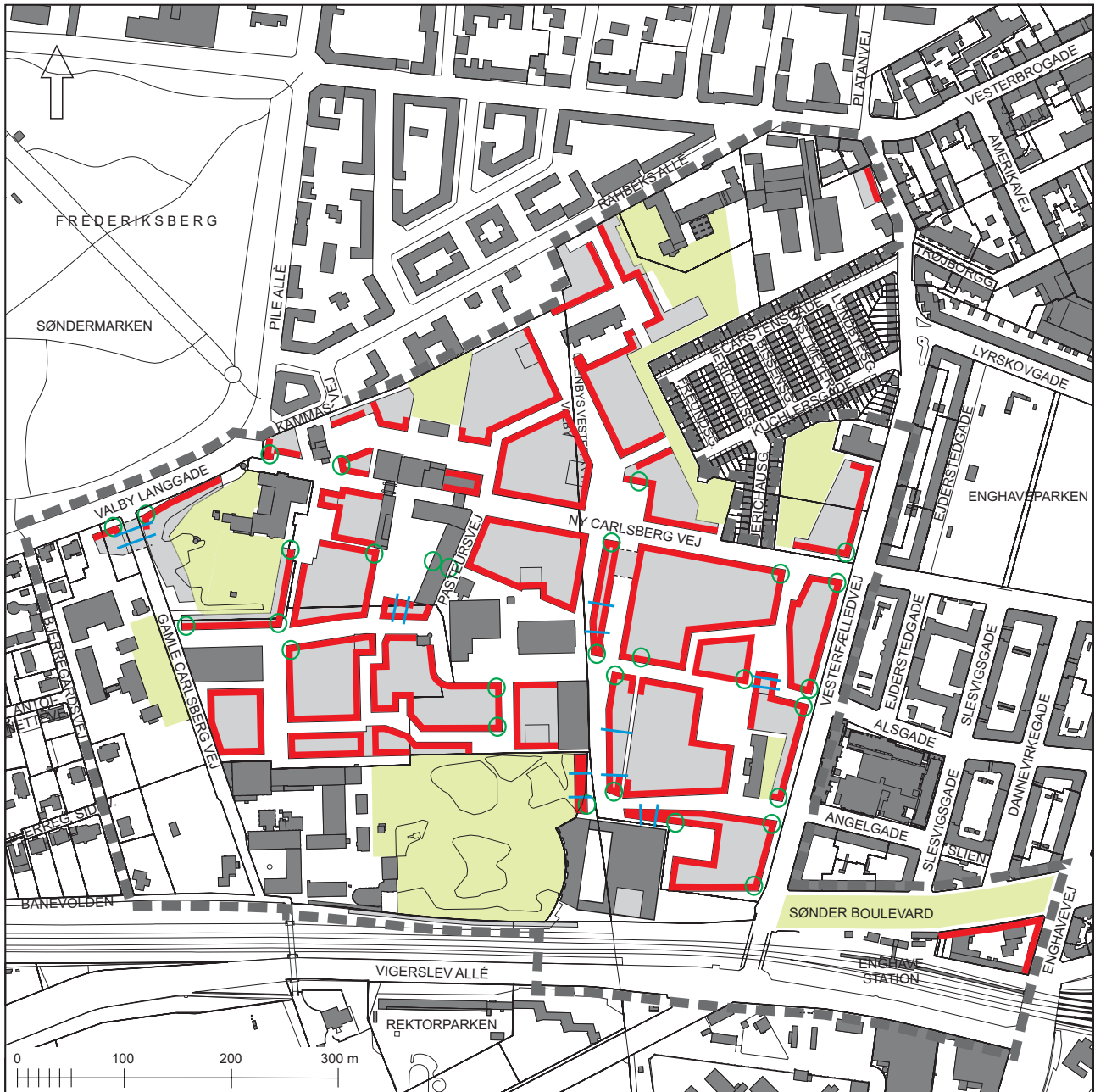


Snit M-M



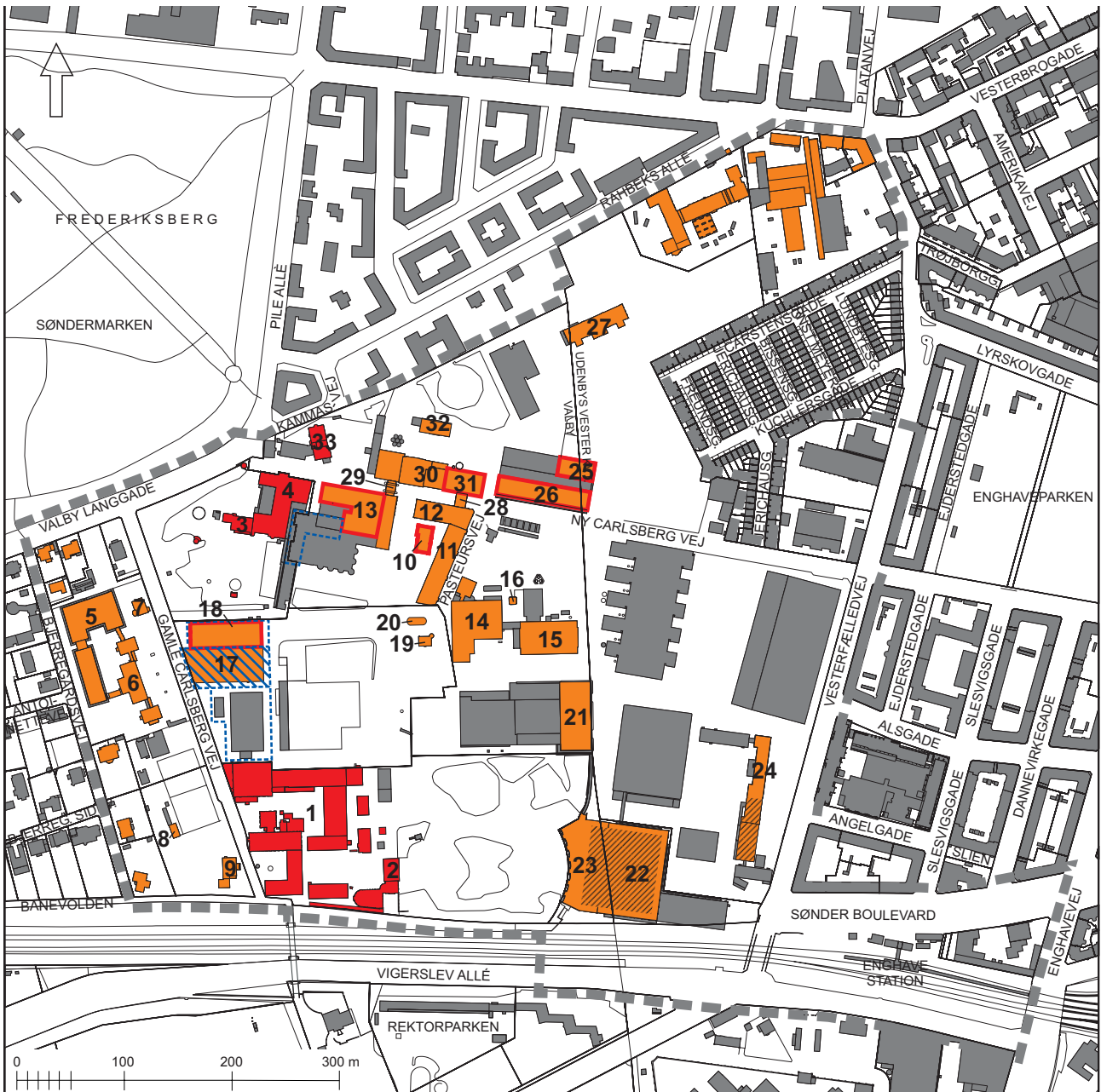


Byggeri		Byggefelt, vejledende maks. etageantal 5
		Byggefelt, vejledende maks. etageantal 4
		Byggefelt, vejledende maks. etageantal 3
		50% af bebyggelsen i randzone må være maks. 4 etager
		Mulighed for 5 etager
		Mulighed for 6 etager
		Højhuse og deres nummer
		Område til fritliggende punkthuse i 2-3 etager
		Bebyggelsesplan i område V, herunder nybyggeri i 5½ etage



Byggeri

- Lokalplanområde
- Krav om sluttet randbebyggelse
- Forbindelse/kik gennem stueetagen/transparente facader i stueetagen
- Facadeafsnit og hjørner, der skal markeres særligt
- Eksisterende bygninger
- Principielle byggefelter
- Have

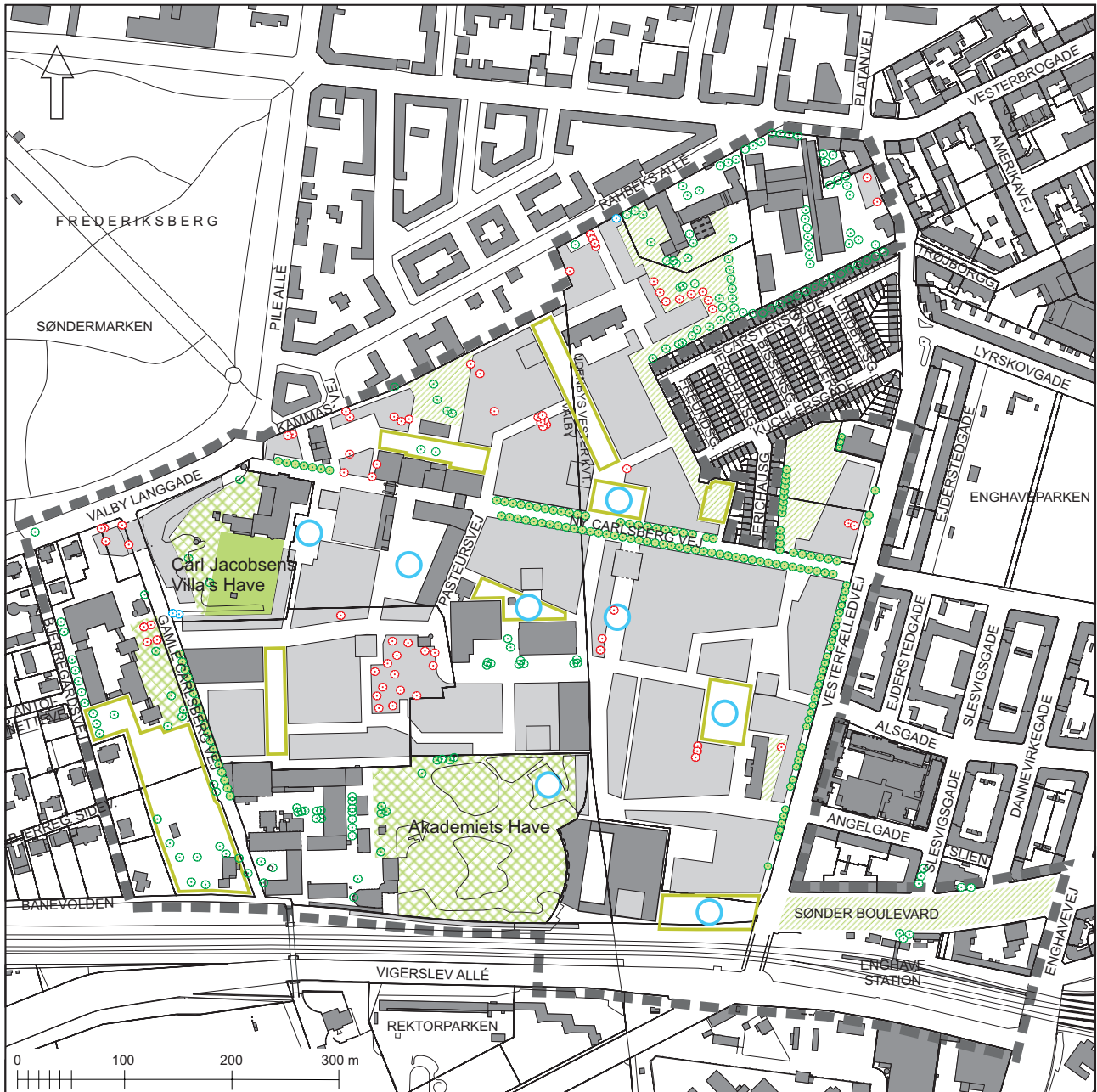


Bevaring af bygninger













- Lokalplanområde
- Fredet bebyggelse pr. 1. maj 2008
- Bevaringsværdig bebyggelse
- Del af bevaringsværdig bebyggelse, der må fjernes
- Bevaringsværdig bebyggelse, der må fjernes på særlige vilkår
- Bevaringsværdige kældre
- Bevaringsværdige kældre, der må fjernes
- 1-33** Nummerering af bevaringsværdig bebyggelse på Carlsberggrunden - jf. liste næste side

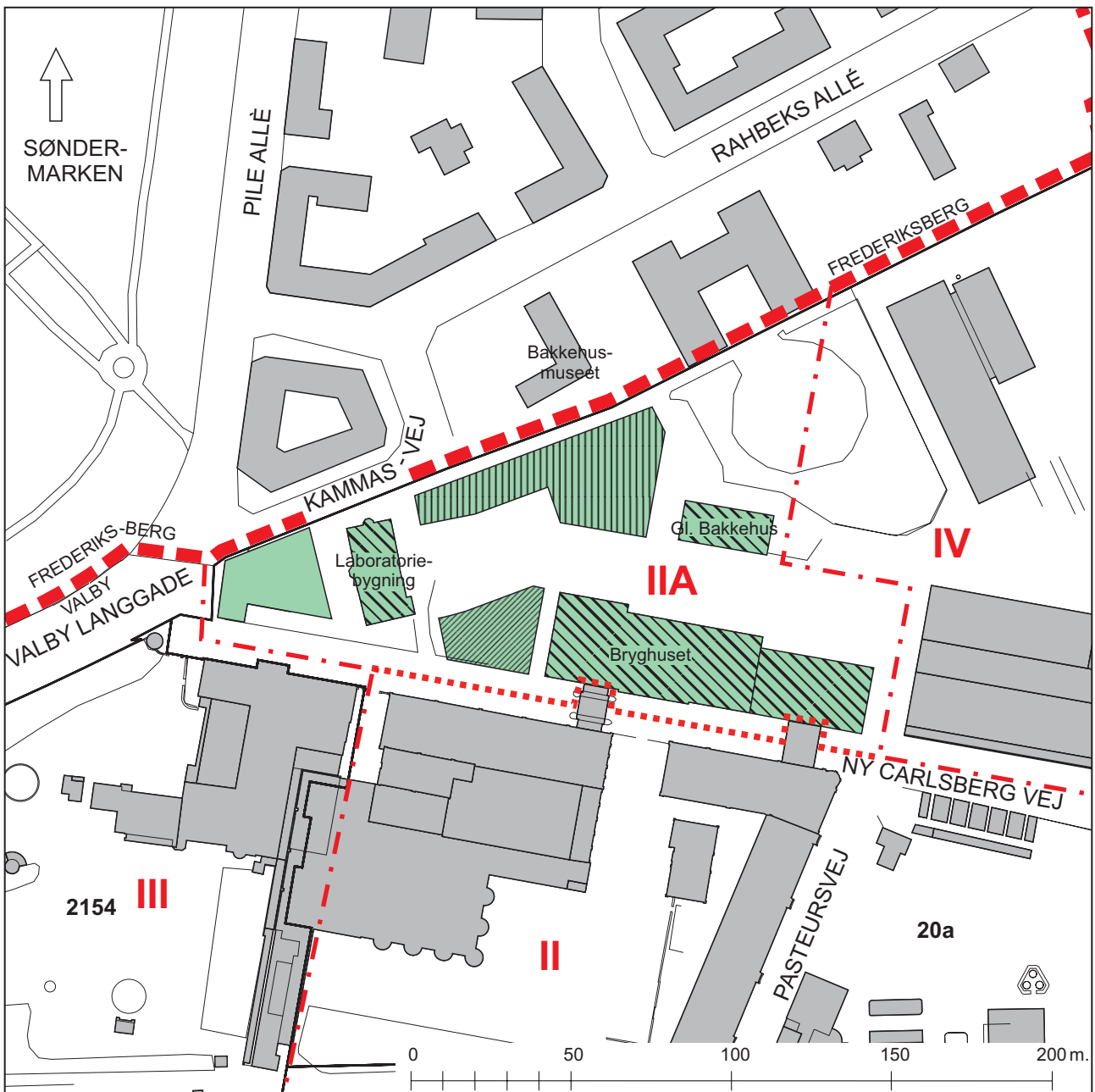
Bevaringsværdige og fredede bygninger på Carlsberg.

- | | |
|----------------------------------|--|
| <i>1. Bryggerigården</i> | <i>18. Træværksted</i> |
| <i>2. Æresboligen</i> | <i>19. Kridttårn</i> |
| <i>3. Carls Villa</i> | <i>20. Stjerneport</i> |
| <i>4. Carlsberg Museum</i> | <i>21. Mineralvandsfabrik</i> |
| <i>5. Forskningscenter</i> | <i>22. Ny Tap</i> |
| <i>6. Forskningslaboratorium</i> | <i>23. De hængende Haver</i> |
| <i>7. Gamle Carlsberg Vej 8</i> | <i>24. Administrationsbygning</i> |
| <i>8. Tennisklubhus</i> | <i>25. Bygsilo</i> |
| <i>9. Carlsberghus</i> | <i>26. Malteri</i> |
| <i>10. Hammershus</i> | <i>27. Halmlager</i> |
| <i>11. Lagerkælder</i> | <i>28. Dobbeltporten</i> |
| <i>12. Maltssilo</i> | <i>29. Elefanttårnet</i> |
| <i>13. Gærkælder</i> | <i>30. Bryghuset</i> |
| <i>14. Maskincentralen</i> | <i>31. Brygsilo</i> |
| <i>15. Kedelhuset</i> | <i>32. Håndværkerbygningen</i> |
| <i>16. Den snoede skorsten</i> | <i>33. Kontor- og laboratoriebygningen</i> |
| <i>17. Lagerbygning</i> | |



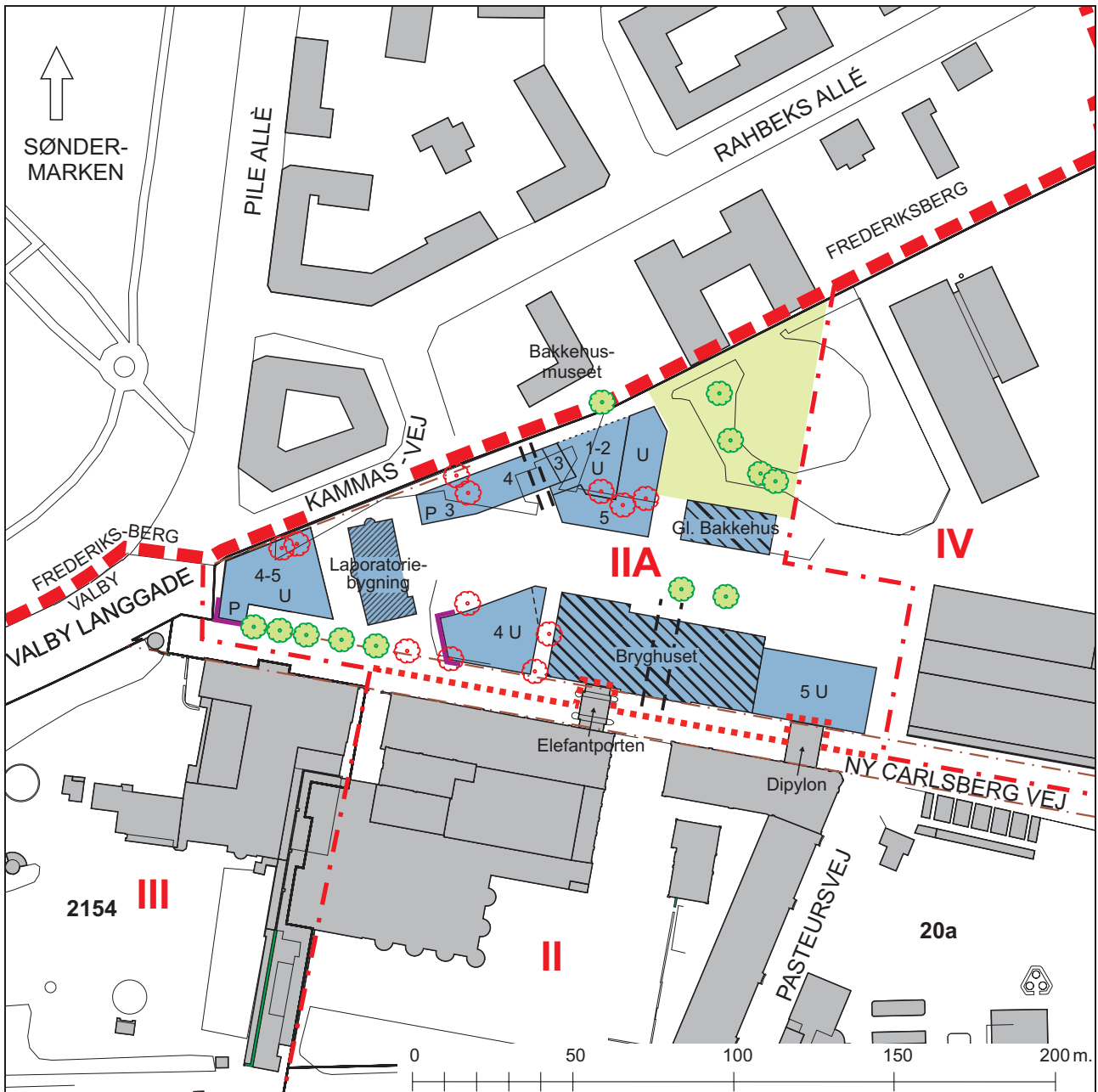
Friarealer samt bevaringsværdige træer og haver

- | | |
|--|--|
|  Lokalplanområde |  Principiel placering af bassiner til rekreative vandelementer/opsamling af regnvand |
|  Parkbånd, have, grønt forløb |  Byrum med særlig vægt på ny beplantning |
|  Fredet have |  Eksisterende bygninger |
|  Bevaringsværdig have |  Principielle byggefelter |
|  Trærække, der skal bevares |  Bevaringsværdige træer. I haverne er der kun vist enkelte af de bevaringsværdige træer |
|  Bevaringsværdige træer, der må fjernes på særlige vilkår |  Bevaringsværdige træer, der skal tages stilling til ved supplerende lokalplan |



Delareal IIA - anvendelse

- Lokalplanområde
- Grænse mellem underområder
- Grænse mellem delarealer
- Overvejende boliger (min. 75 % boliger)
- Boliger og serviceerhverv (25-75 % boliger)
- Overvejende serviceerhverv (maksimalt 25 % boliger)
- Kollektive anlæg, idræt, kultur, institutioner mv. (min. 60 %)



Delareal IIA - bebyggelsesplan

- | | | | |
|--|---|--|--|
| | Lokalplanområde | | Porte |
| | Grænse mellem underområder | | Minimum 4,5 m høj afskæring |
| | Grænse mellem delarealer | | Mur/facade etableres uden fundament inden for træets vækstzone |
| | Principiel bebyggelsesplan for nybyggeri med etageantal | | P
Mulighed for "parasit" |
| | Fredet bebyggelse | | U
Mulighed for udskæringer |
| | Bevaringsværdig bebyggelse | | Bevaringsværdige træer |
| | Vejudvidelseslinje | | Bevaringsværdige træer, der må fjernes |
| | Facadeafsnit og hjørner, der skal markeres særligt | | Have |

I medfør af Lov om Planlægning (lovbekendtgørelse 813 af 21. juni 2007) ændres hovedstrukturens retningslinier for byudviklingspolitik, for rækkefølge for byudvikling og for trafik i bydelene Valby og Vesterbro samt rammerne for lokalplanlægningen i samme område.

Ændringer af hovedstrukturen

Retningslinier for byudviklingspolitik

Som følge af flytning af Enghave St. ændres arealer med større udbygningsmuligheder for boliger og erhverv som vist på kort A. I overensstemmelse med Fingerplan 2007 er afstandene 600 m og 1.000 m vist, for hhv. at markere det stationsnære kerneområde og det stationsnære område.












Ændringer af byudviklingsrækkefølgen

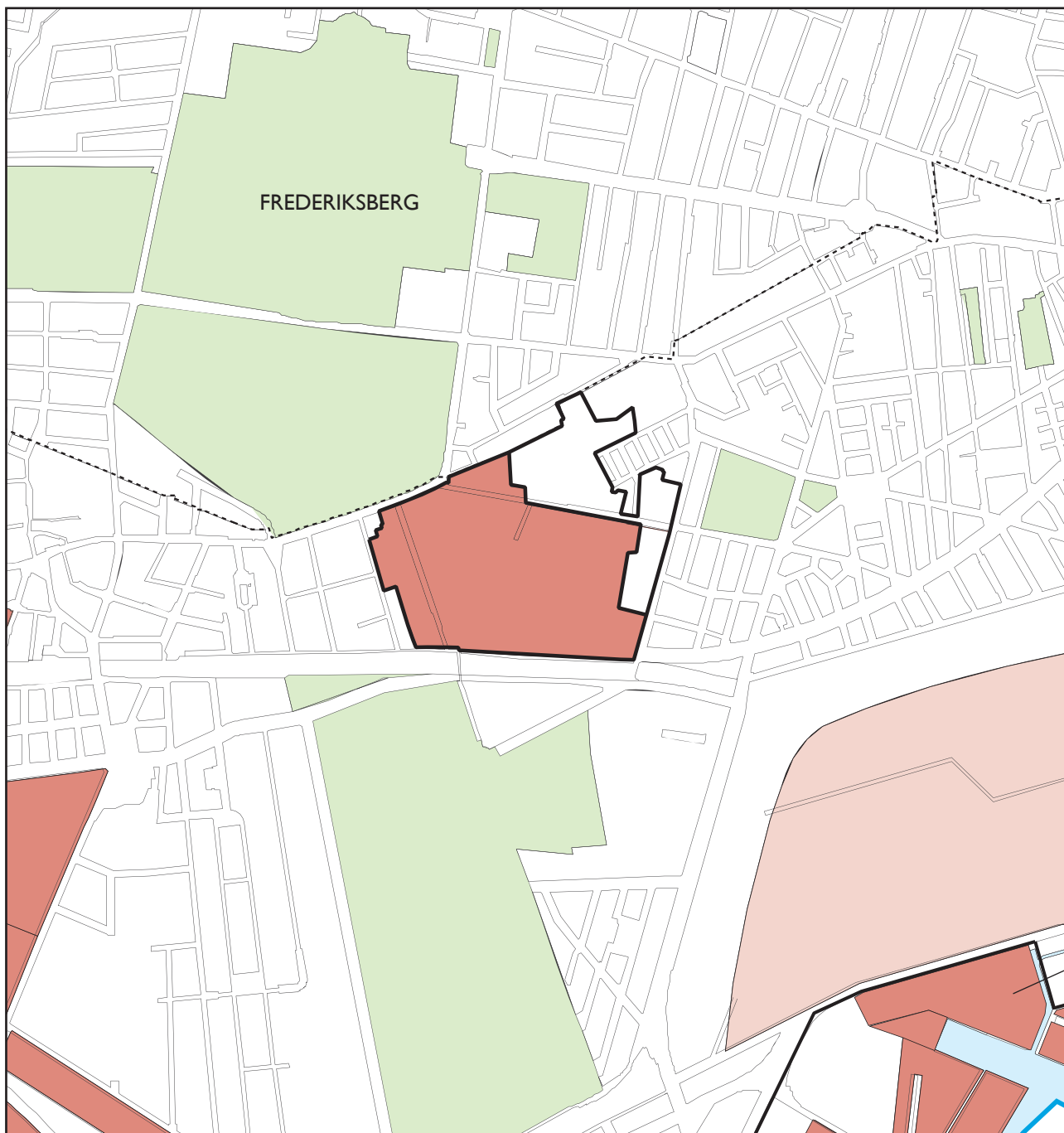
Der sker mindre ændringer i byudviklingsrækkefølgen af rammeområdet som vist på kort B. Der tilføjes et mindre område til udbygning i 1. del af planperioden (2006-11) i den nordlige del af Carlsberg, mens det mindsker tilsvarende i østlige del.

Retningslinier for trafik

Enghave St. flyttes ca. 150 m mod vest, hvorved stationsnærhedszonerne på 600 m og 1000 m ændres. Der fastlægges en ny adgangsvej fra Vigerslev Alle over baneterrænet til Carlsbergs kommende byområde via en ny bro, som vist på kort A.



- | | |
|--|--|
|  Regionale veje |  600m fra station |
|  Fordelingsgader |  600m fra udgange på ny Enghave St. |
|  Bydelsgader i Københavns Kommune |  1000m fra station |
|  S-tog og regionaltog |  Bydelsgrænse |
|  Metro |  Kommunegrænse |
|  Ny adgangsvej via bro | |



■ 1. del af planperioden (2006-11)

▭ 2. del af planperioden (2012-17)

Ændringer af rammerne

I det på kort C viste område i bydelene Vesterbro og Valby fastlægges der følgende ændringer i rammerne for arealanvendelse og bebyggelsesregulerende forhold:

Matr. nr. 225, Udenbys Vester Kvarter, København udskilles af J1-området ved Vesterfælledvej til et T3-område med en transformerstation.

Det resterende J1-område ved Vesterfælledvej samt en del af C2*, Rahbeks Alle slås sammen med de nuværende C1-, J2-området og S1-område på Carlsberg til et nyt C2*-område (Byomdannelsesområde Carlsberg) med følgende særlige bestemmelser:

C2* - Byomdannelsesområde Carlsberg: I området som helhed må det samlede etageareal må ikke overstige 600.000 m² incl. eksisterende bygninger og boligandelen skal udgøre mindst 45 pct. I lokalplan kan der fastlægges 9 højhuse med den på rammekortet viste placering samt maksimale højder. Opholdsarealer indrettet på dæk i gårdrum og på større fælles tagterrasser samt den del af de interne veje, der er forbeholdt fodgængere og cyklister, kan medregnes i friarealet. På området skal der etableres mindst 1 parkeringsplads pr. 200 m² etageareal. Ved fuld udbygning af området kan der maksimalt etableres 4.500 parkeringspladser. Mindst 95 pct. af pladserne skal være i konstruktion i form af parkeringskældre. Til driften af bryggeriet ved Gamle Carlsberg Vej kan der placeres et mindre dampvarmeværk, der skal opfylde luftvejledningens krav til emissioner og immissioner samt til grænseværdier for ekstern støj.

For det resterende C2*-område, Rahbeks Alle - matr.nr. 41h, 122, 715 og 1645 Udenbys Vester Kvarter, København - ændres de særlige bestemmelse til:

C2* - Rahbeks Allé: Der åbnes mulighed for lettere industri, lager og lignende, der højst er i forureningsklasse 2 (ubetydelig forurening), samt mulighed for indretning af op til 22 etager i eksisterende silobygning på ejendommen matr. nr. 1645 Udenbys Vester Kvarter, København. I lokalplan kan der i forbindelse med ny randbebyggelse ved Vester Fælledvej fastlægges for området under ét en maksimal bebyggelsesprocent på 180 og en boligandelen på mindst 35 pct. Parkeringsdækningen må højst udgøre 1 parkeringsplads pr. 133 m² etageareal, og parkeringspladser skal ved ny bebyggelse placeres i konstruktion.

Ændringer af rammerne for arealanvendelse mm.

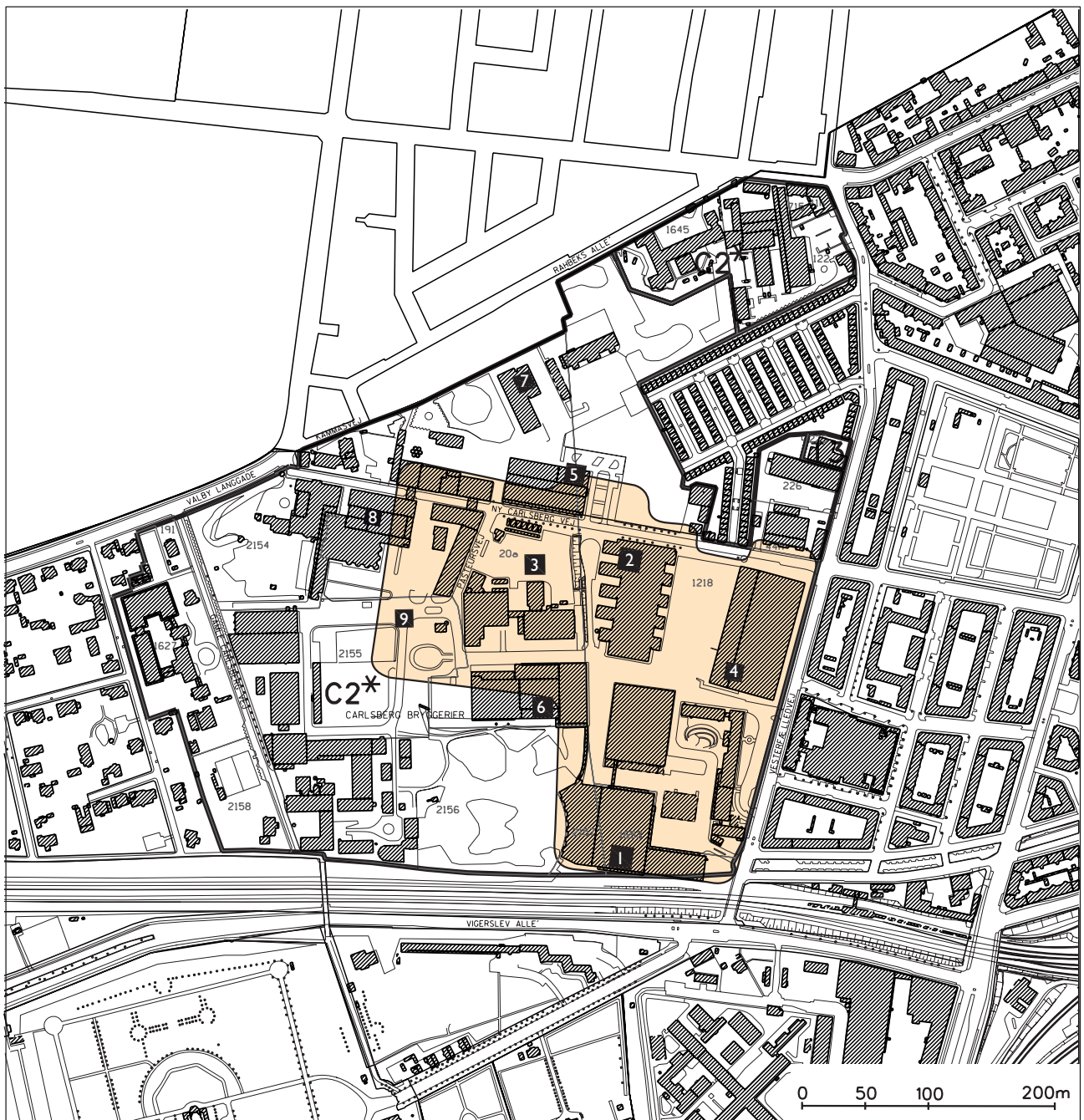
Inden for byudviklingsområdet Carlsberg fastlægges der følgende specielle bestemmelse for detailhandel:

Carlsberg. Inden for det på kortbilaget viste område kan der etableres et samlet butiksareal på op til 3.000 m². I den enkelte dagligvare- og udvalgswarebutik må arealet ikke overstige henholdsvis 1.000 m² og 500 m².

Vedtaget af Borgerrepræsentationen

Økonomiforvaltningen, Center for Byudvikling

Juni 2008



- 1 - 2** Max 100m
- 3** Max 120m
- 4 - 6** Max 80m
- 7 - 9** Max 50m

Butikker



Offentlighedsperiode

Københavns Borgerrepræsentation har den 11. juni 2008 besluttet at offentliggøre et forslag til lokalplan "Carlsberg" med forslag til kommuneplantillæg. Til forslagene hører et udkast til udbygningsaftale om trafikale forhold, en rapport om vurdering af virkningen på miljøet (VVM) og vurdering i henhold til lov om miljøvurdering af planer og programmer (SMV).

Offentlighedsperioden løber fra den 25. juni 2008 til den 25. september 2008.

Enhver har ret til at komme med indsigelser, ændringsforslag eller bemærkninger til planforslagene.

Alle skriftlige henvendelser om forslagene vil indgå i den videre behandling.



Plancher

Der vil fra den 25. juni i offentlighedsperioden være opstillet plancher, der illustrerer lokalplanforslagets indhold. Plancherne er placeret i Vesterbro Bibliotek, Lyrskovgade 4, Valby Bibliotek, Annexstræde 2 og Sydhavnens Bibliotek, Wagnersvej 19.



Borgermøde

Der vil blive afholdt et borgermøde om planforslagene i slutningen af august eller starten af september. Tid og sted annonceres i dagblade og lokalaviser.



Debatforum

På Center for Bydesigns hjemmeside www.kk.dk/lokalplanforslag har du mulighed for at komme med din mening i debatforum eller sende en indsigelse.



Adresse

Indsigelser mod eller ændringsforslag og bemærkninger til forslagene om lokalplan og kommuneplantillæg med miljøvurderingen kan endvidere sendes til:

Teknik- og Miljøforvaltningen
Center for Bydesign
Postboks 447
1505 København V

e-mail: bydesign@tmf.kk.dk
tlf: 33 66 12 90

Sidste frist for indlevering af indsigelser og/eller ændringsforslag er den 25. september 2008.