

Signaturforklaring

 Projektområde Byrummet "Trekanten"

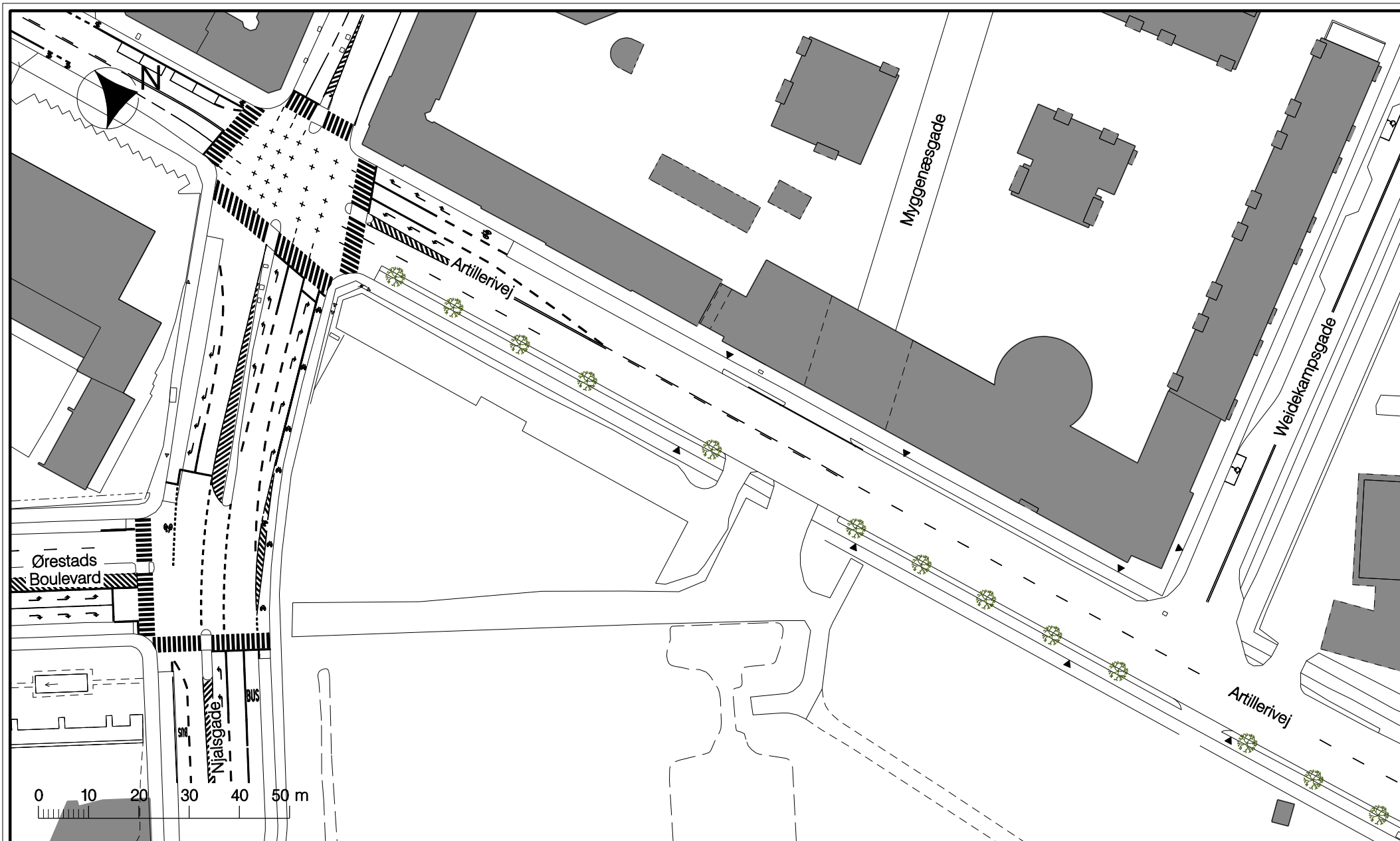
Artilerivej, Ørestads Boulevard og Islands Brygge

Byrummet "Trekanten" – projektforslag til godkendelse

Oversigtskort

Bilag 2





Artillerivej, Ørestads Boulevard og Islands Brygge








Byrummet "Trekanten" – projektforslag til godkendelse
Eksisterende forhold

Bilag 2.1






Signaturforklaring

- | | | | | | |
|---|--------------|---|--------------------|---|-------------------------------------|
|  | Fortovsareal |  | Byrums element |  | Godkendt projekt Artillerivej Nord |
|  | Cykelsti |  | Nyt træ / eks. træ |  | Godkendt projekt Ørestads Boulevard |
|  | Grønt areal | | | | |

Artillerivej, Ørestads Boulevard og Islands Brygge

Byrummet "Trekanten" – projektforslag til godkendelse
 Projektforslag
 Bilag 2.2






Artillerivej, Ørestads Boulevard og Islands Brygge

Byrummet "Trekanten" – projektforslag til godkendelse

Illustration 1

Bilag 2.3





Artillerivej, Ørestads Boulevard og Islands Brygge

Byrummet "Trekanten" – projektforslag til godkendelse

Illustration 2

Bilag 2.4

