



Signaturforklaring

 Projektområde Islands Brygge

Artillevej, Ørestads Boulevard og Islands Brygge

Islands Brygge

Oversigtskort

Bilag 6








Islands Brygge

Drechselsgade

0 10 20 30 40 50 m

Signaturforklaring

-  Fortovsareal
-  Bump
-  Refuge/helle

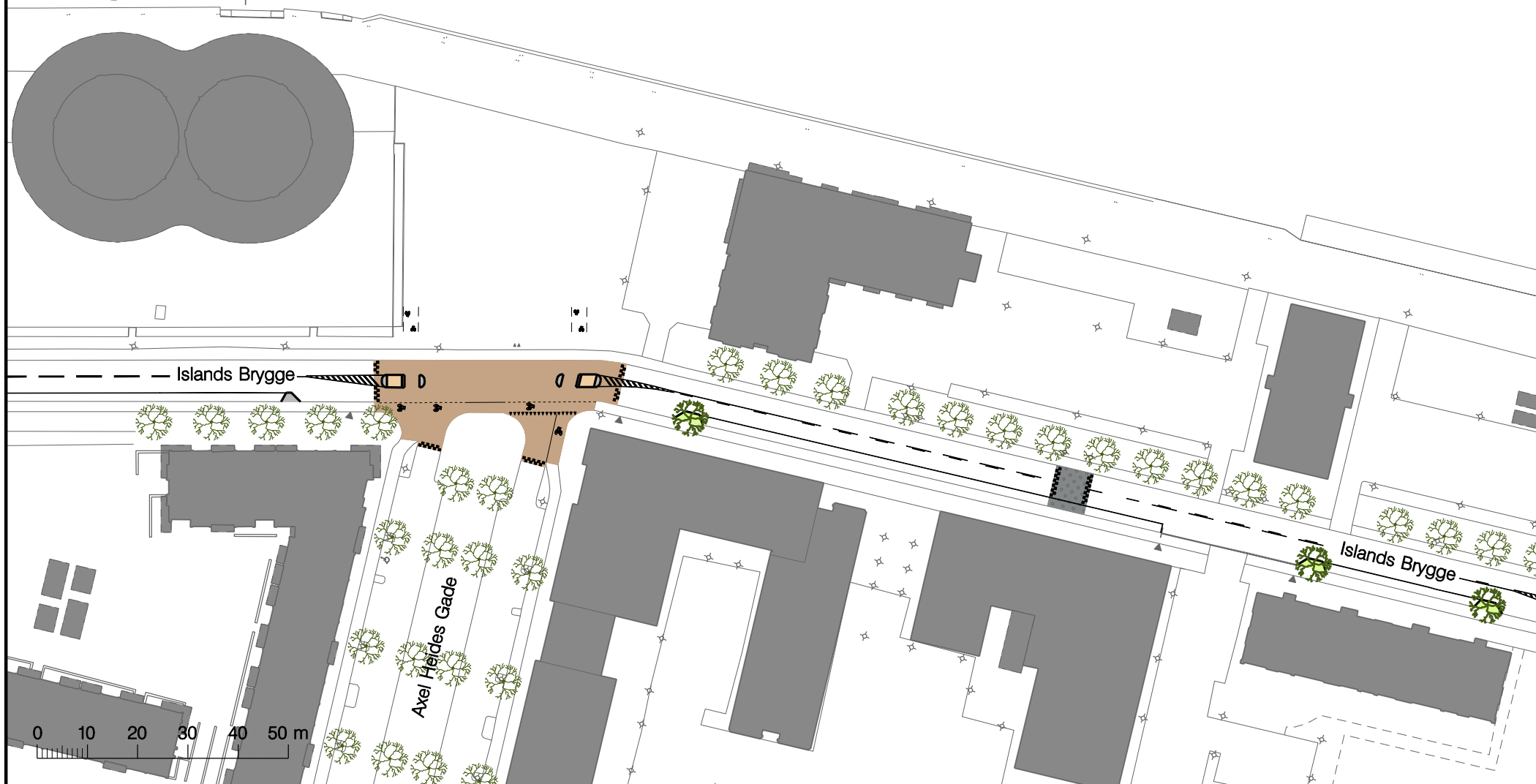


Eks. træ

Artillerivej, Ørestads Boulevard og Islands Brygge

Islands Brygge  
Projektforslag  
Bilag 6.1





Signaturforklaring

- |   |                |   |                    |
|---|----------------|---|--------------------|
|  | Fortovsareal   |  | Hævet flade        |
|  | Bump           |  | Nyt træ / eks. træ |
|  | Refuge / helle |  | Plantekumme        |

Artillerivej, Ørestads Boulevard og Islands Brygge

Islands Brygge  
Projektforslag  
Bilag 6.2





Signaturforklaring

-  Fortovsareal
-  Bump
-  Refuge/helle
-  Plantekumme
-  Nyt træ / eks. træ



Artillerivej, Ørestads Boulevard og Islands Brygge

Islands Brygge  
Projektforslag  
Bilag 6.3





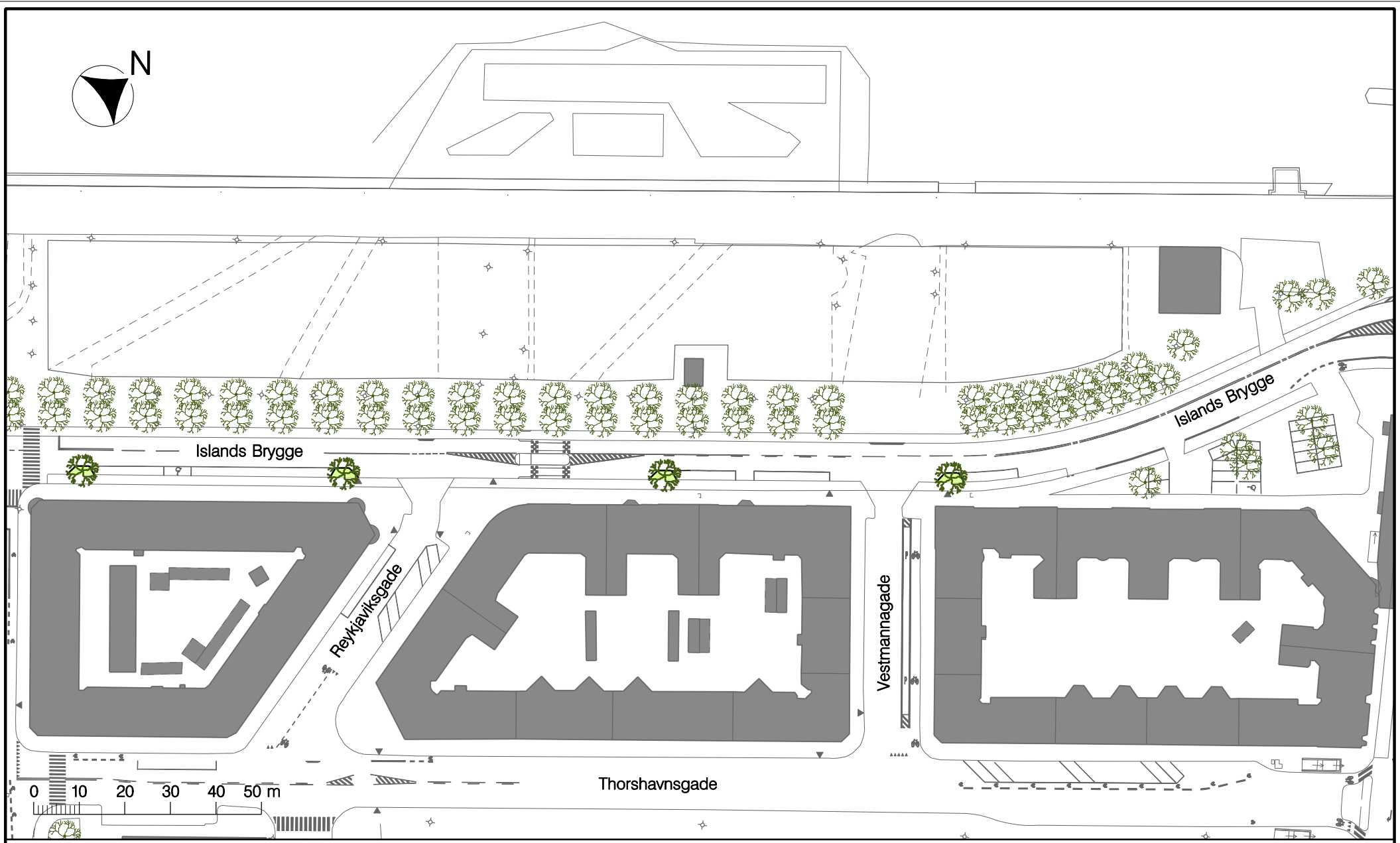
Signaturforklaring

-  Plantekumme
-  Nyt træ / eks. træ



Artillerivej, Ørestads Boulevard og Islands Brygge

Islands Brygge  
Projektforslag  
Bilag 6.4





Signaturforklaring

-  Plantekumme
-  Nyt træ / eks. træ

Artillerivej, Ørestads Boulevard og Islands Brygge

Islands Brygge – projekt til orientering

Projektforslag

Bilag 6.5

