

Signaturforklaring

 Projektområde Artillerivej Nord

Artillerivej, Ørestads Boulevard og Islands Brygge

Artillerivej Nord – godkendt projekt






Oversigtskort

Bilag 4





Signaturforklaring

- |   |              |   |            |
|---|--------------|---|------------|
|  | Fortovsareal |  | Busplade   |
|  | Cykelsti     |  | Overkørsel |
|  | Refuge/helle |  | Nyt træ    |

 Projektforslag til godkendelse Vejen Artillerivej Syd

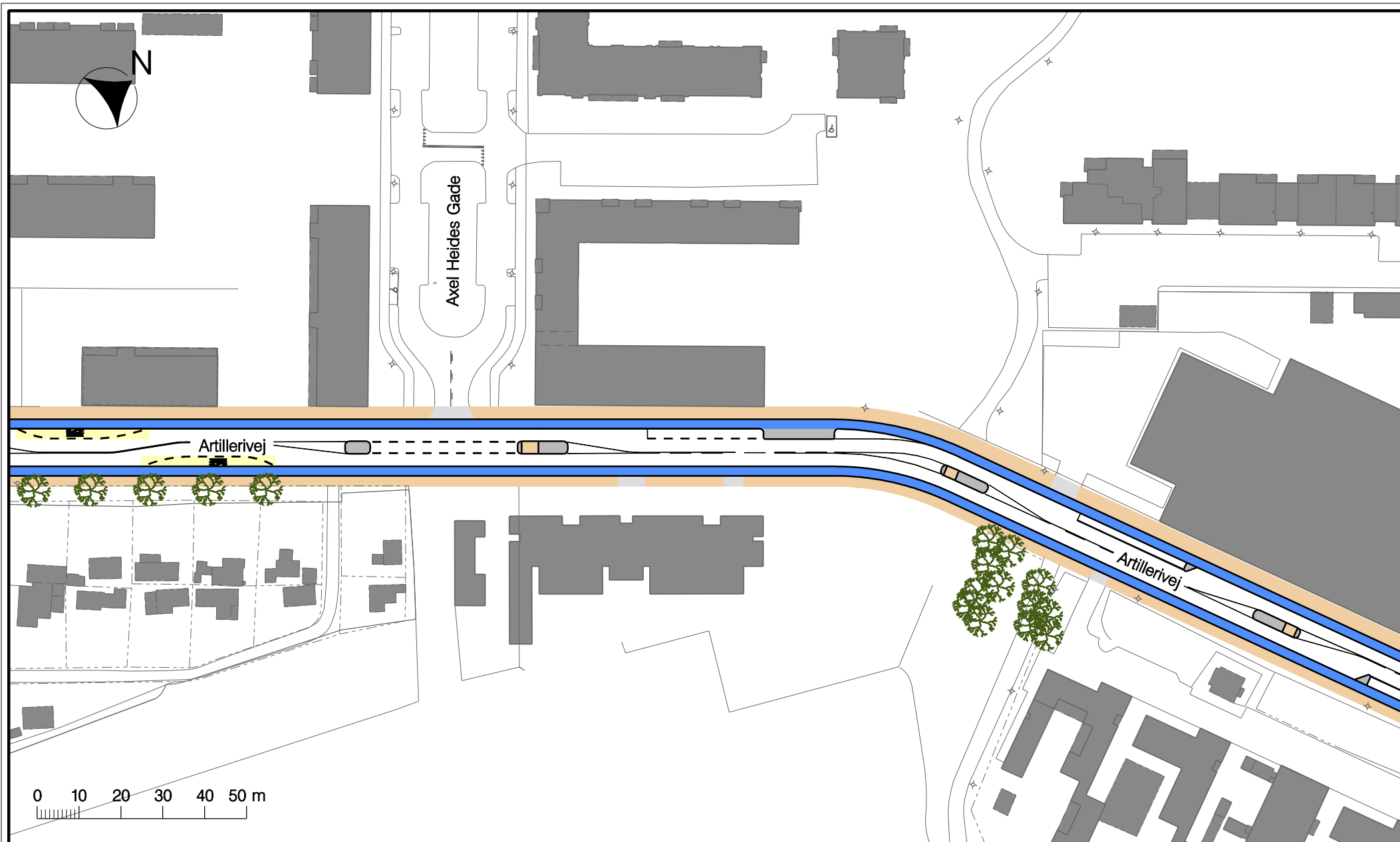
Artillerivej, Ørestads Boulevard og Islands Brygge

Artillerivej Nord – godkendt projekt







Projektforslag

Bilag 4.1





Signaturforklaring

- |   |              |   |            |
|---|--------------|---|------------|
|  | Fortovsareal |  | Busplade   |
|  | Cykelsti     |  | Overkørsel |
|  | Refuge/helle |  | Nyt træ    |

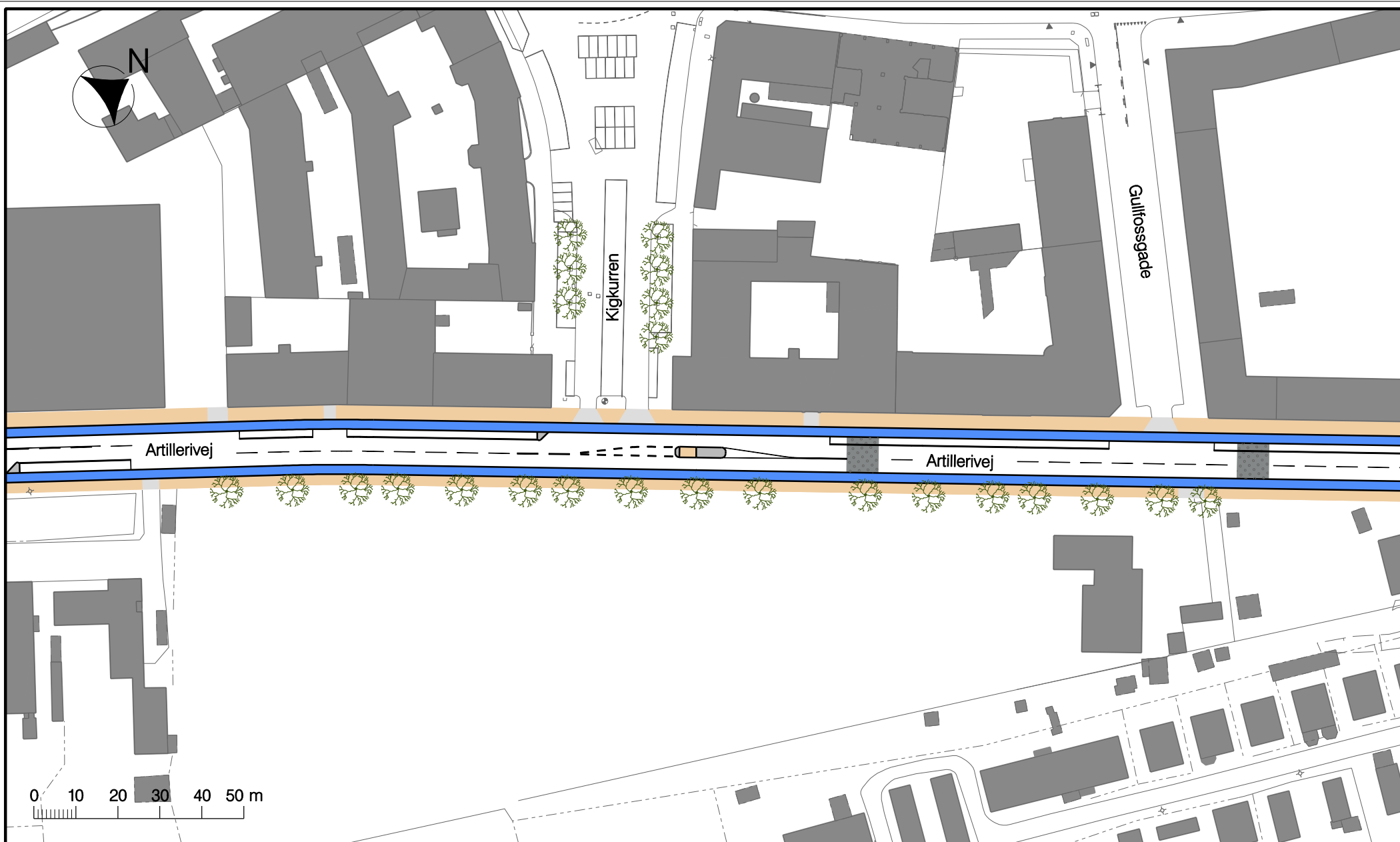
Artillerivej, Ørestads Boulevard og Islands Brygge

Artillerivej Nord – godkendt projekt

Projektforslag

Bilag 4.2





Signaturforklaring

- |   |              |   |            |
|---|--------------|---|------------|
|  | Fortovsareal |  | Overkørsel |
|  | Cykelsti     |  | Bump       |
|  | Refuge/helle |  | Eks. træ   |

Artillerivej, Ørestads Boulevard og Islands Brygge

Artillerivej Nord – godkendt projekt  
 Projektforslag  
 Bilag 4.3







Signaturforklaring

- Fortovsareal
- Cykelsti
- Refuge / helle
- Overkørsel
- Bump
- Nyt træ / Eks. træ

Artillerivej, Ørestads Boulevard og Islands Brygge

- Godkendt projektforslag Ørestads Boulevard
- Projektforslag til godkendelse Byrummet "Trekanten"

Artillerivej Nord – godkendt projekt

Projektforslag

Bilag 4.4

