

--- Anlægsområde

..... Kommunegrænse

Fortov

Cykelsti

Overkørsel

Busperron

● Eksisterende træ (6 stk.)

● Nyt træ (27 stk.)

○ Træ der fældes (4 stk.)

○ Ophold

○ Busstoppested

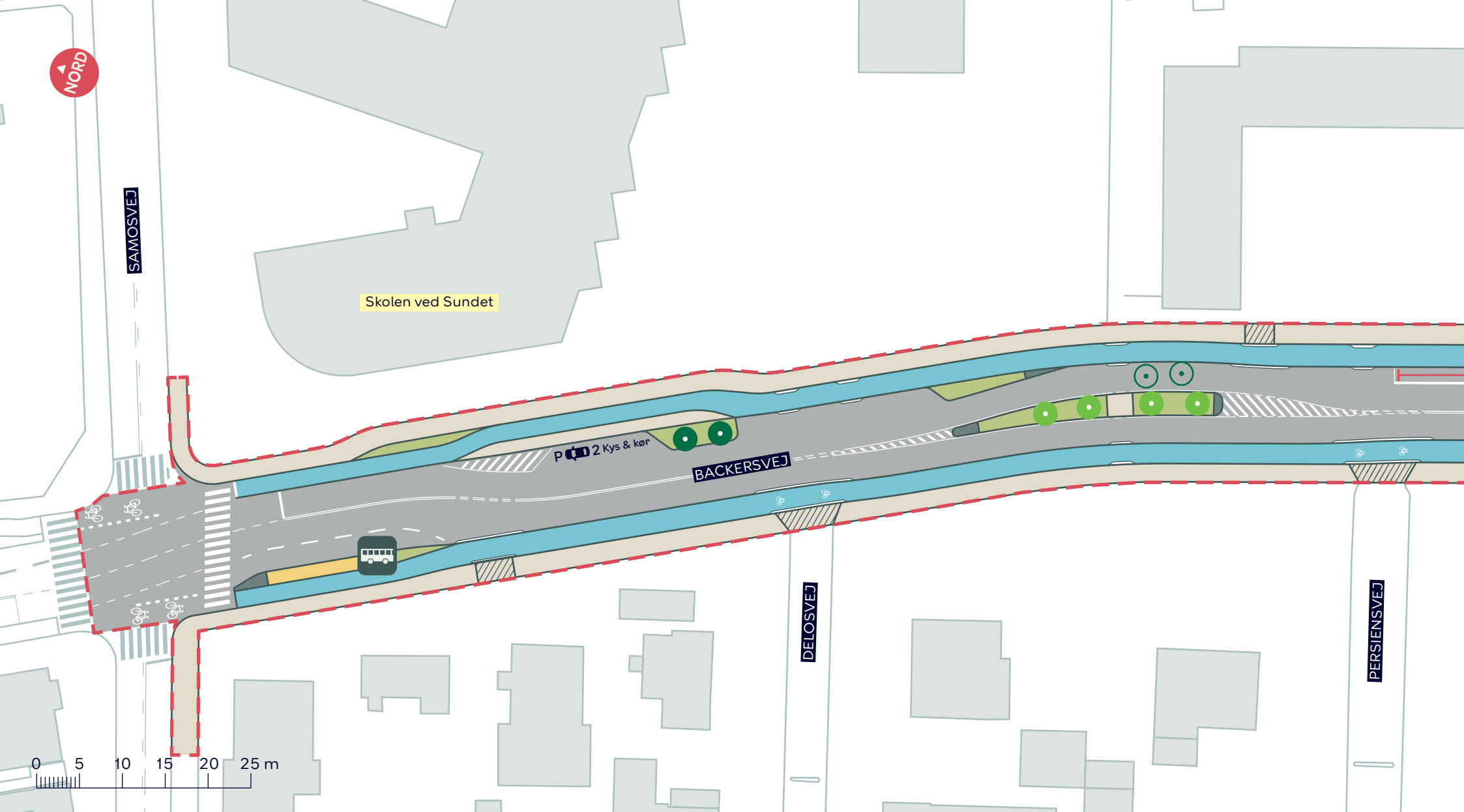
BACKERSVEJ, ETAPE 2

Amager Øst

Projektforslag

BILAG 4 SAMLET





--- Anlægsområde

Fortov

Cykelsti

Overkørsel

Busperron

● Eksisterende træ (2 stk.)

● Nyt træ (4 stk.)

○ Træ der fældes (2 stk.)

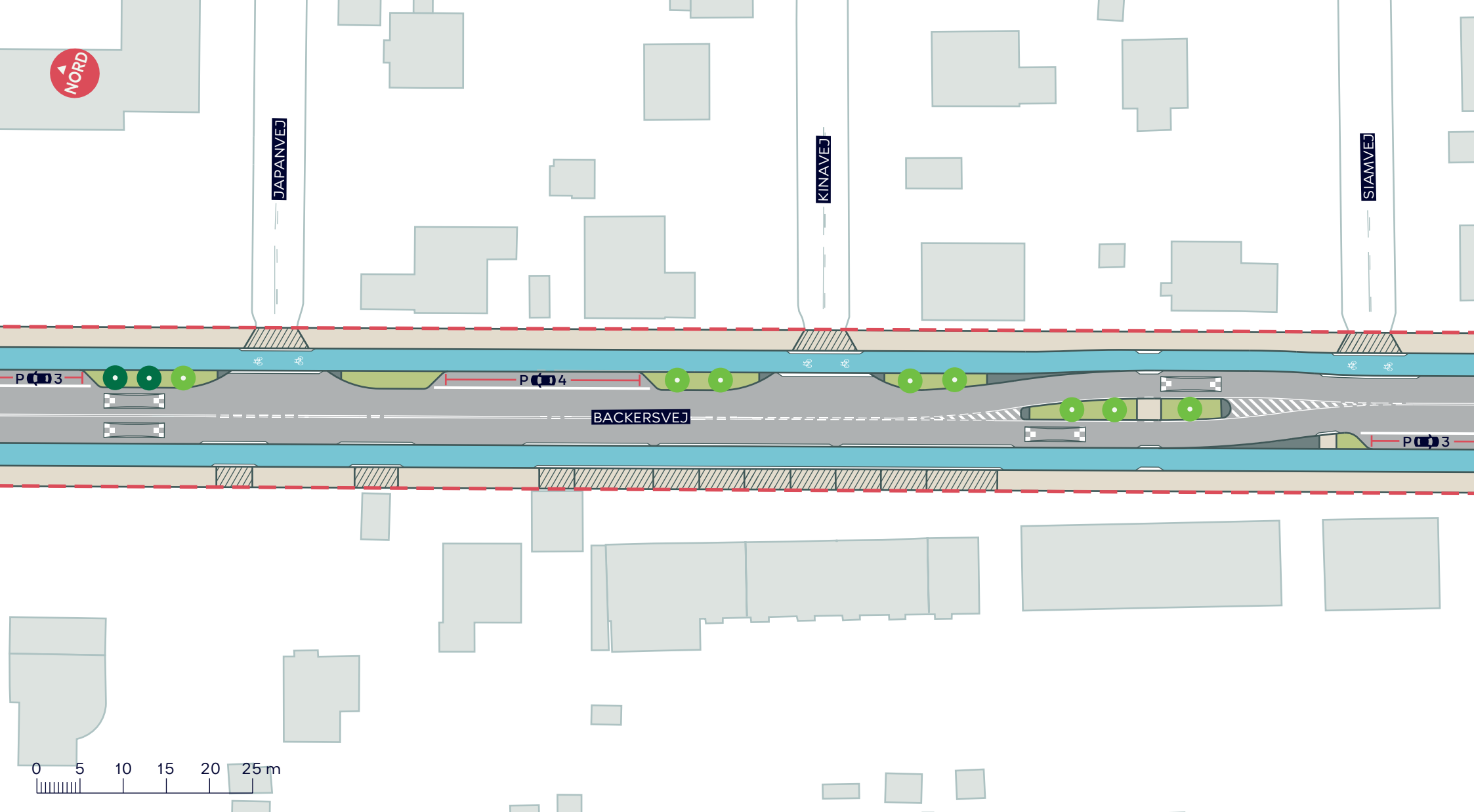
 Busstoppested

BACKERSVEJ, ETAPE 2

Amager Øst
Projektforslag

BILAG 4A





--- Anlægsområde

Fortov

Cykelsti

Overkørsel

● Eksisterende træ (2 stk.)

● Nyt træ (8 stk.)

BACKERSVEJ, ETAPE 2

Amager Øst

Projektforslag

BILAG 4B



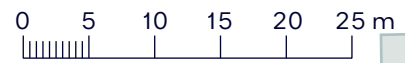




FORMOSAVEJ



KOREAVEJ

BACKERSVEJ

CEYLONVEJ



-  Anlægsområde
-  Fortov
-  Cykelsti
-  Overkørsel
-  Busperron

-  Nyt træ (7 stk.)
-  Busstoppested

BACKERSVEJ, ETAPE 2
 Amager Øst
 Projektforslag
BILAG 4C





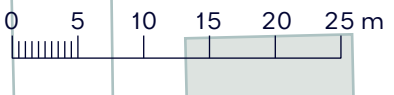
IRANVEJ

WIBRANDTSVEJ



BACKERSVEJ

KONGOVEJ

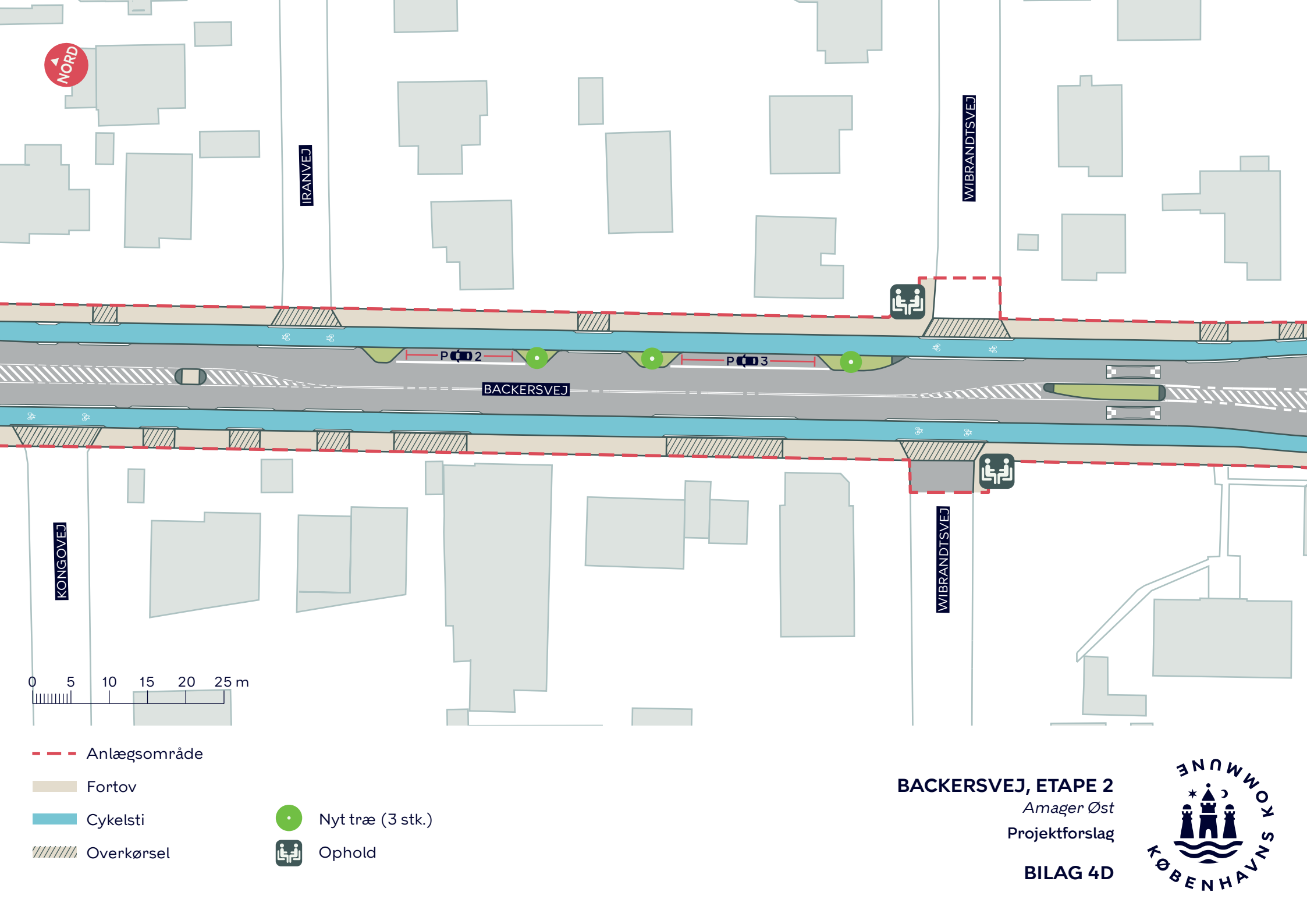
WIBRANDTSVEJ

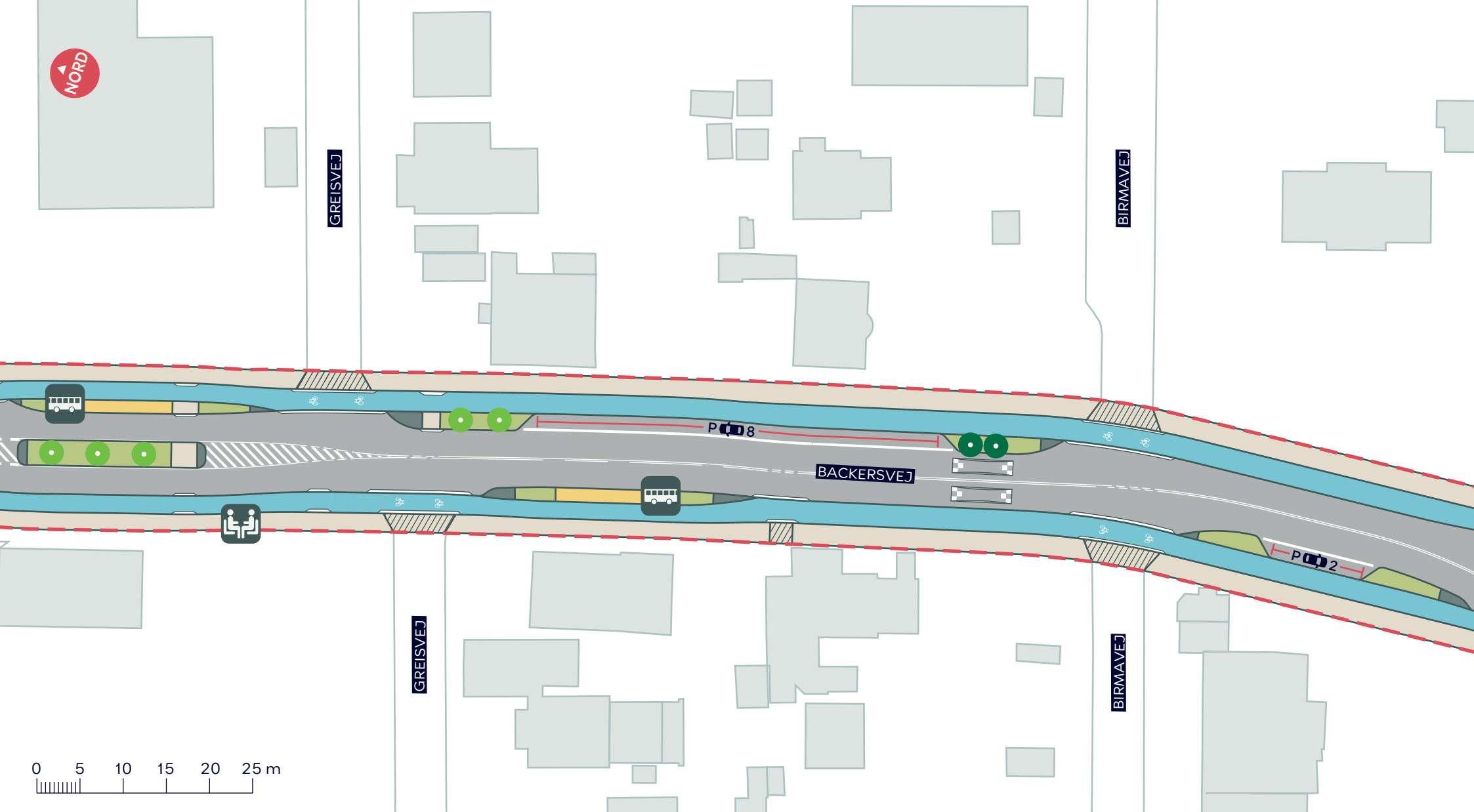


-  Anlægsområde
-  Fortov
-  Cykelsti
-  Overkørsel



-  Nyt træ (3 stk.)
-  Ophold

BACKERSVEJ, ETAPE 2
 Amager Øst
 Projektforslag
BILAG 4D



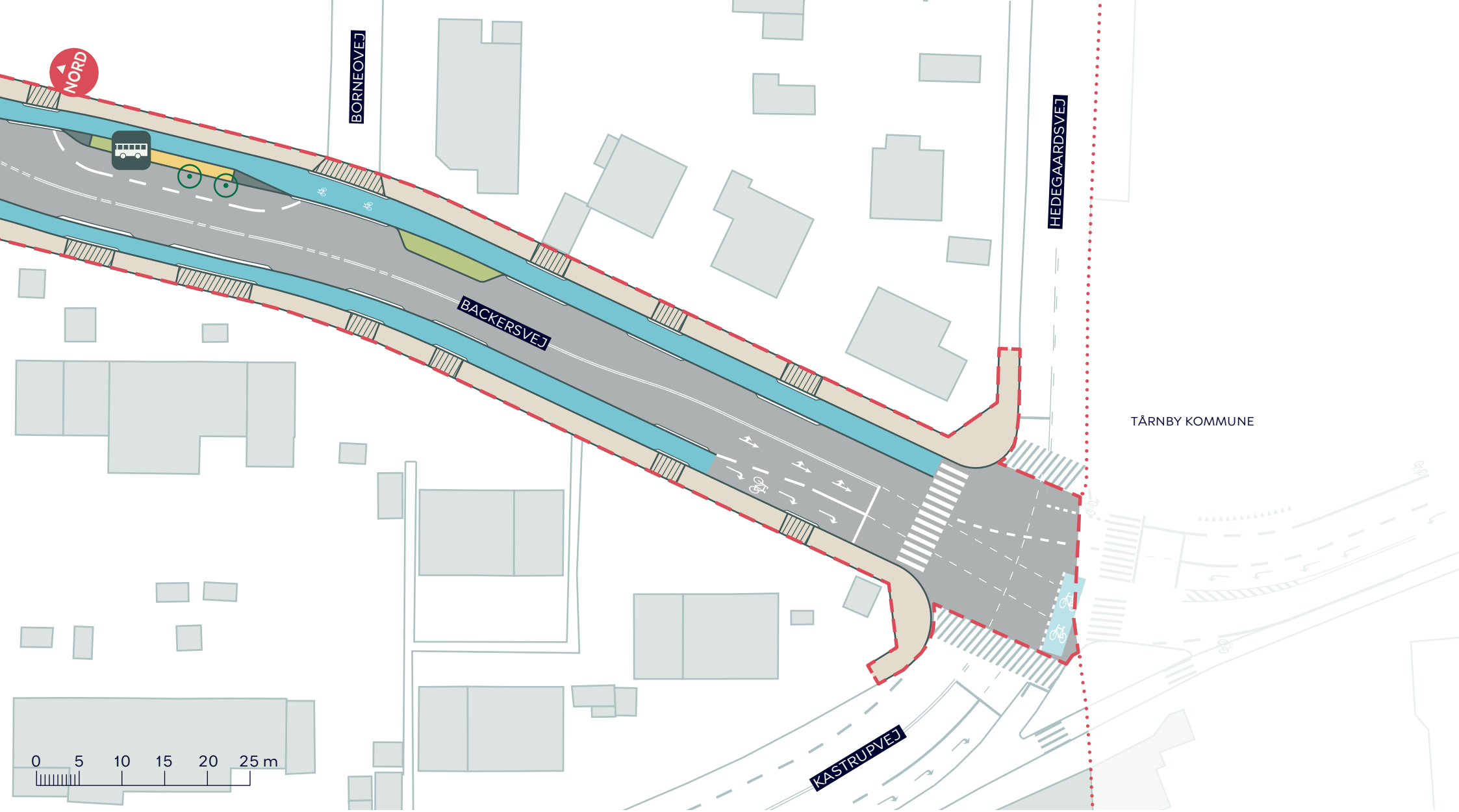


- - - Anlægsområde
- Fortov
- Cykelsti
- Overkørsel
- Busperron

- Eksisterende træ (2 stk.)
- Nyt træ (5 stk.)
-  Ophold
-  Busstoppested

BACKERSVEJ, ETAPE 2
 Amager Øst
 Projektforslag
BILAG 4E





--- Anlægsområde

..... Kommunegrænse

Fortov

Cykelsti

Overkørsel

Busperron

○ Træ der fældes (2 stk.)

Busstoppested

BACKERSVEJ, ETAPE 2

Amager Øst
Projektforslag

BILAG 4F



TÅRNBY KOMMUNE