



--- Anlægsområde

..... Kommunegrænse

🚶 Fortov

//// Overkørsel

🚌 Busstoppested

● Træ (10 stk.)

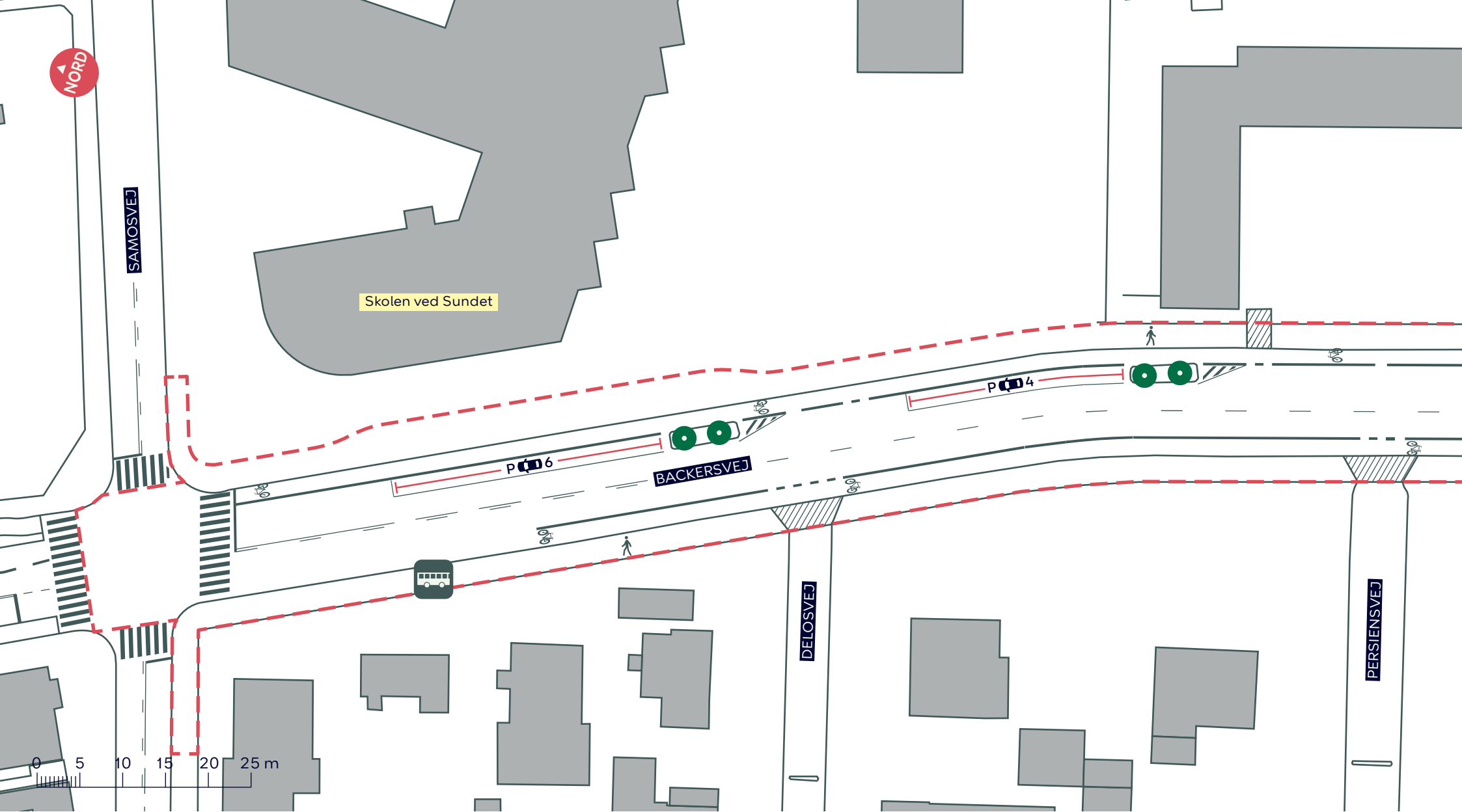
## BACKERSVEJ, ETAPE 2

*Amager Øst*

Eksisterende forhold

**BILAG 3 SAMLET**





--- Anlægsområde

 Fortov

 Overkørsel

 Busstoppested

 Træ (4 stk.)

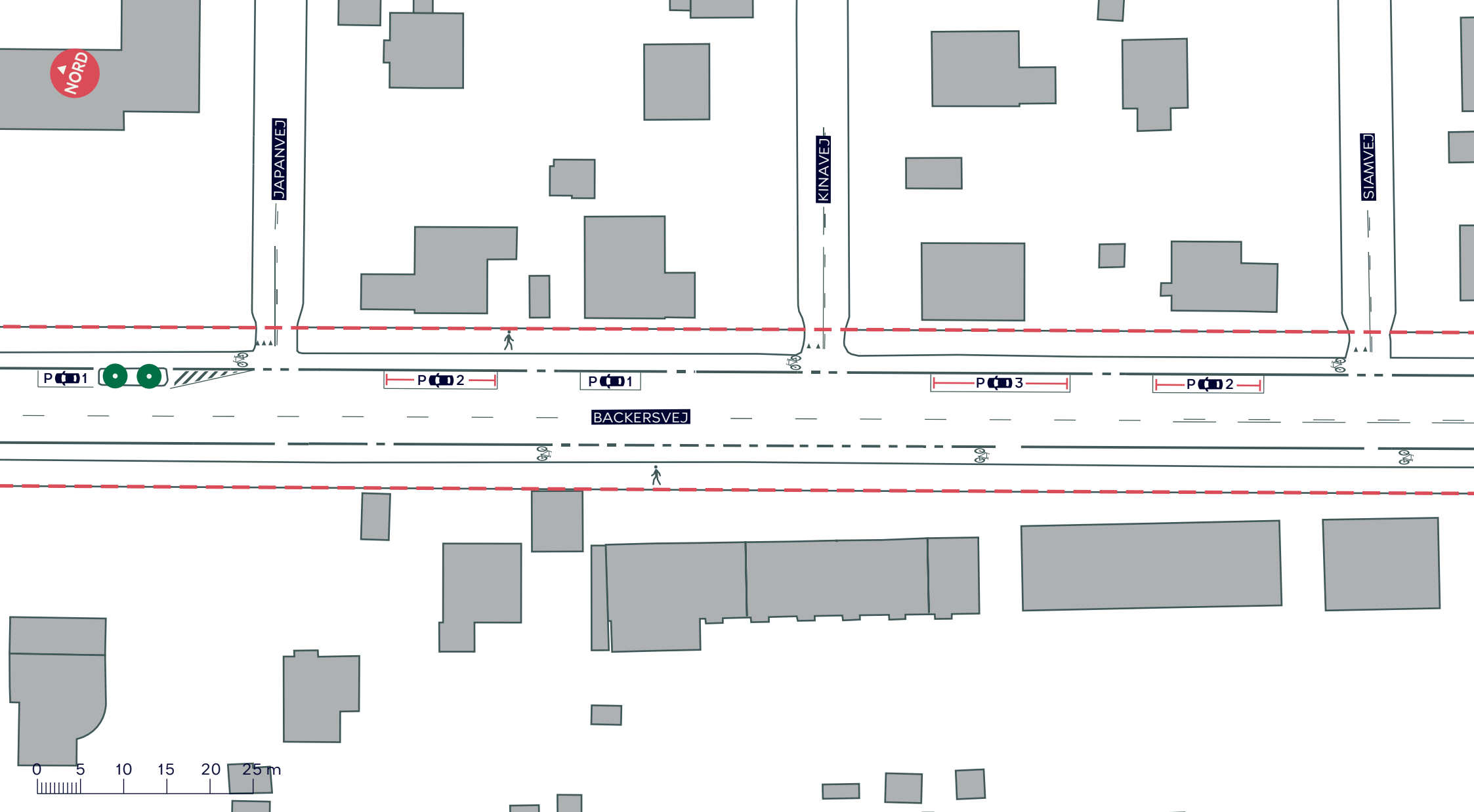
## BACKERSVEJ, ETAPE 2

Amager Øst

Eksisterende forhold

BILAG 3A





--- Anlægsområde

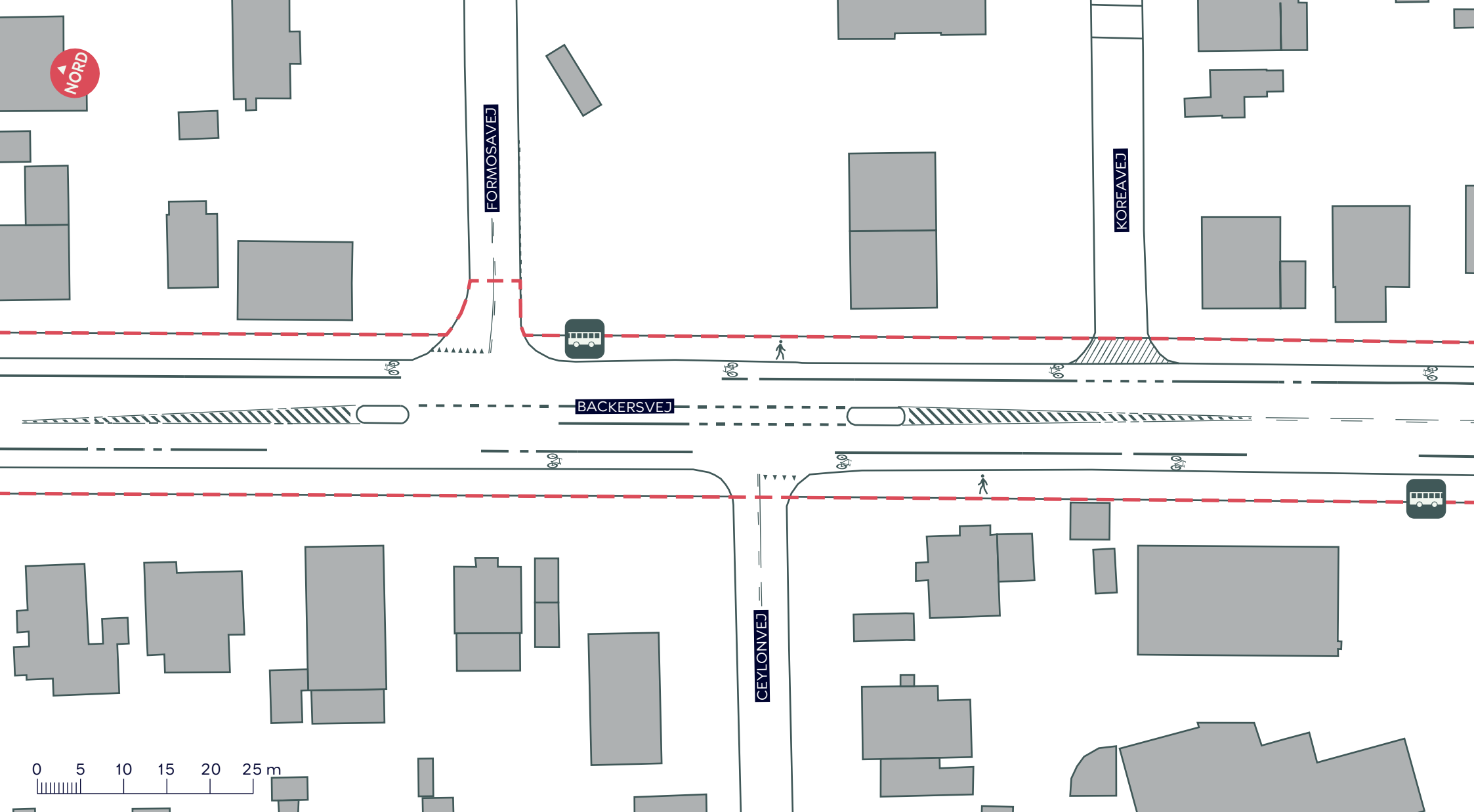
🚶 Fortov

● Træ (2 stk.)

**BACKERSVEJ, ETAPE 2**  
*Amager Øst*  
 Eksisterende forhold

**BILAG 3B**



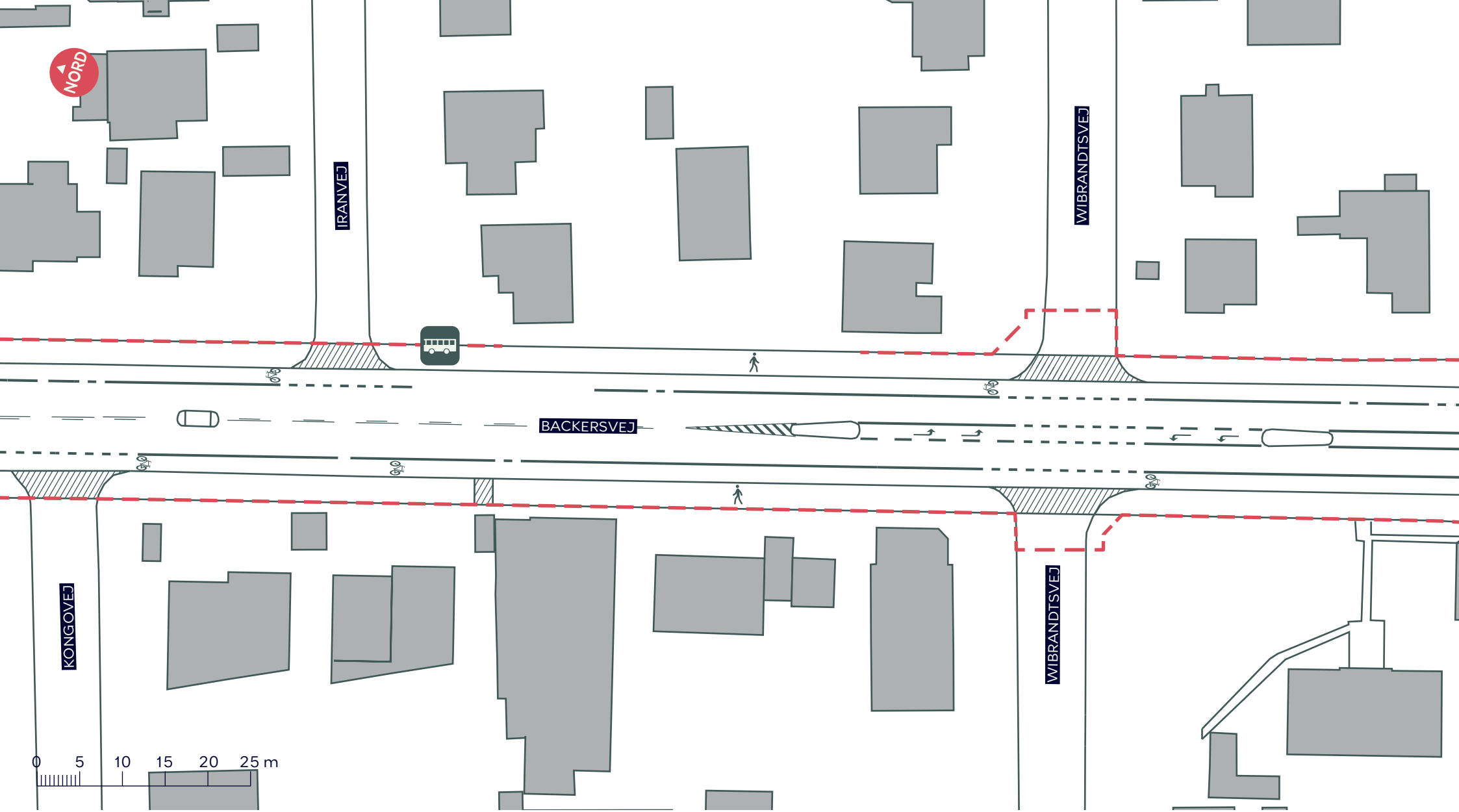


- - - Anlægsområde
- Fortov
- Overkørsel
- Busstoppested

**BACKERSVEJ, ETAPE 2**  
*Amager Øst*  
 Eksisterende forhold

**BILAG 3C**





--- Anlægsområde

 Fortov

 Overkørsel

 Busstoppested

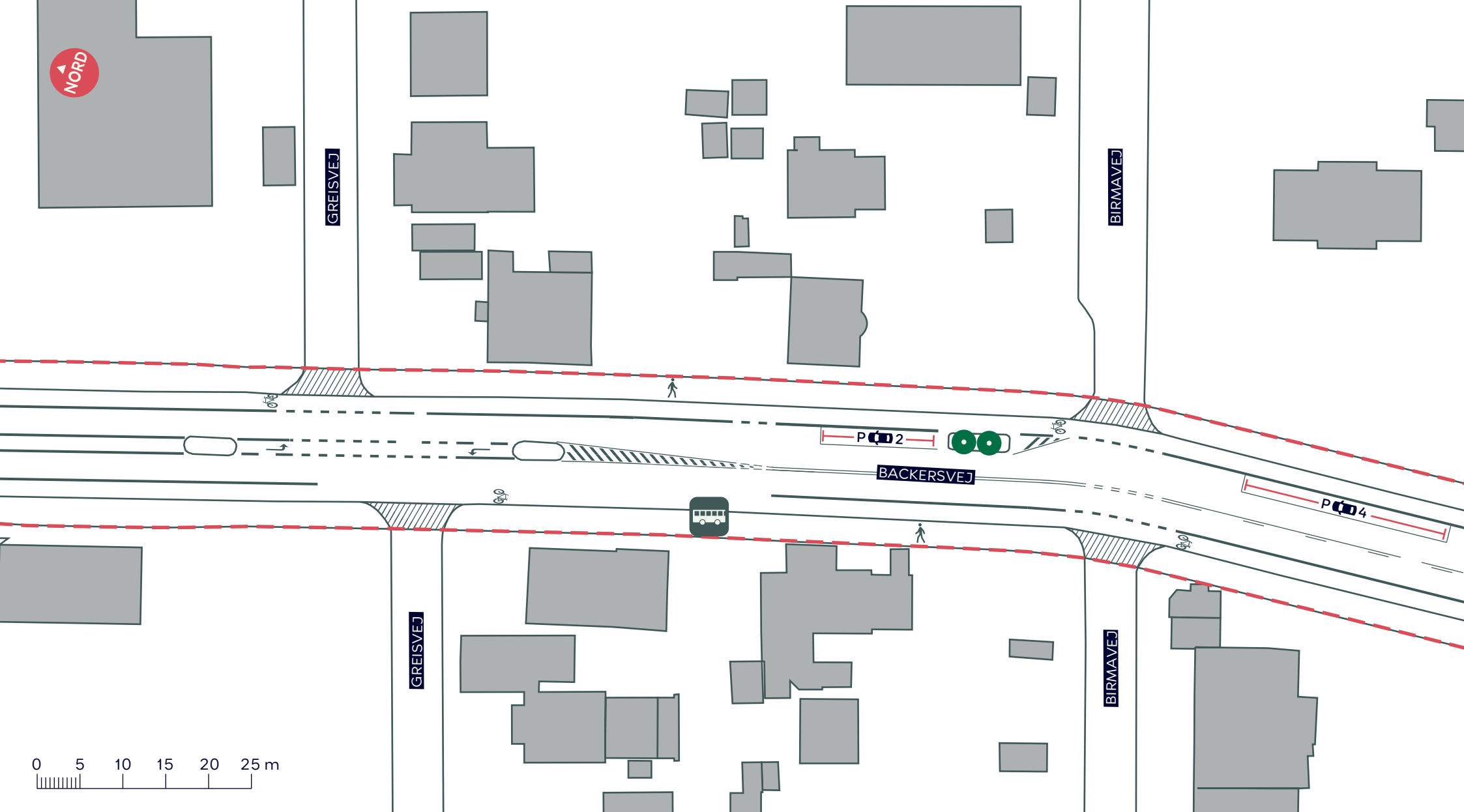
## BACKERSVEJ, ETAPE 2

Amager Øst

Eksisterende forhold

BILAG 3D



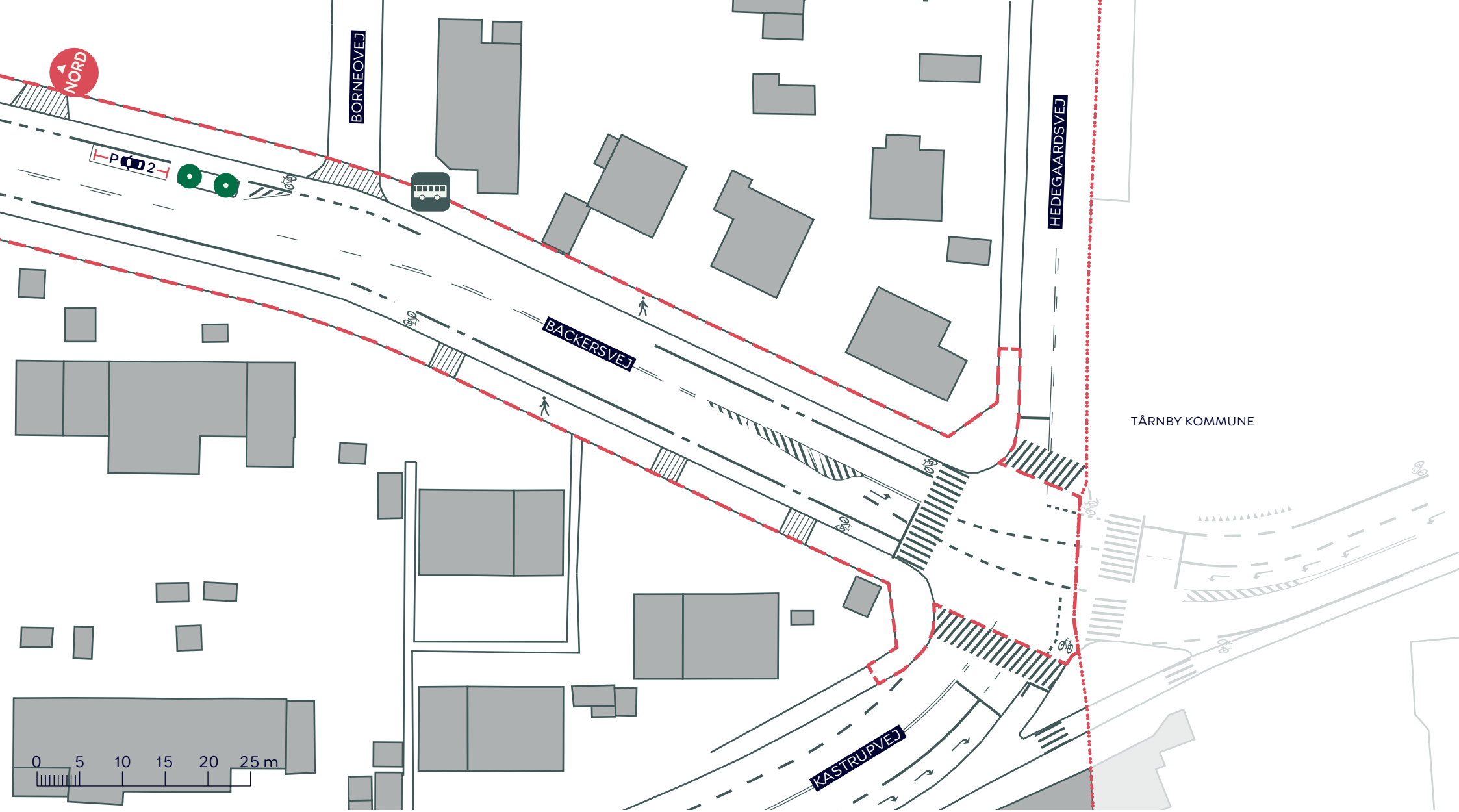


- - - Anlægsområde
- Fortov
- Overkørsel
- Busstoppested
- Træ (2 stk.)

**BACKERSVEJ, ETAPE 2**  
*Amager Øst*  
 Eksisterende forhold

**BILAG 3E**





--- Anlægsområde

..... Kommunegrænse

🚶 Fortov

//// Overkørsel

🚌 Busstoppested

● Træ (2 stk.)

## BACKERSVEJ, ETAPE 2

Amager Øst

Eksisterende forhold

BILAG 3F



TÅRNBY KOMMUNE